Argentine Republic. Servicio Meteorologico Nacional

REPUBLICA ARGENTINA

AERONAUTICA ARGENTINA

DIRECCION GENERAL DEL SERVICIO METEOROLOGICO NACIONAL

ANALES HIDROLOGICOS

[Part 2]

DATOS HIDROMETRICOS Y FREATIMETRICOS

AÑOS 1928 A 1932

Serie B - 3.ª Sección - 2.ª Parte — Nº 1

QC
988
.A7
A55
año
1928-1932

LIBRARY
AUG 15 1955
WEATHER BUREAU

AÑO 1949

LIBRARY
N.O.A.A.
U.S. Dept. of Commerce

89175

National Oceanic and Atmospheric Administration

Environmental Data Rescue Program

ERRATA NOTICE

One or more conditions of the original document may affect the quality of the image, such as:

Discolored pages
Faded or light ink
Binding intrudes into the text

This document has been imaged through the NOAA Environmental Data Rescue Program. To view the original document, please contact the NOAA Central Library in Silver Spring, MD at (301) 713-2607 x124 or www.reference@nodc.noaa.gov.

Information Manufacturing Corporation
Imaging Subcontractor
Rocket Center, West Virginia
September 14, 1999

INTRODUCCION

●

EXPLICACION DE LOS VALORES CONTENIDOS EN LOS CUADROS ESTADISTICOS

La presente publicación — Serie B - 3ª Sección, 2ª Parte - Nº 1, Anales Hidrológicos de la Dirección General —, contiene las alturas hidrométricas diarias, registradas durante los años 1928 a 1932, tomadas sobre las escalas instaladas en los principales ríos y lagos del país y algunas en territorios del Paraguay y del Brasil.

Estas alturas son medidas a partir de un cero arbitrario local que, por lo general está ubicado por debajo de las mayores bajantes del río. La mayoría de los ceros están referidos a la nivelación general del país.

La atención de la mayor parte de estas escalas está a cargo del Departamento Hidrología de esta Dirección General; las de los ríos Paraná y Uruguay, corresponden a la Dirección General de Navegación y Puertos del Ministerio de Obras Públicas, y la de Jupiá, al Servicio Meteorológico del Brasil.

En la parte superior de cada cuadro, además de los datos de identificación de la escala, figuran la altura máxima y mínima observada en todo el "record" con su fecha correspondiente; la máxima, mínima, media y la amplitud anual.

En la parte inferior de los cuadros se consignan las sumas de las alturas de cada mes, los promedios respectivos, la máxima y la mínima mensual y la normal correspondiente al número de años que se indica en el último renglón.

A continuación de los cuadros de cada año se han agregado los gráficos de la variación cronológica de las alturas diarias, correspondientes a cada hidrómetro. Estos gráficos permiten determinar el tiempo de traslación de las ondas de crecientes y se utilizan también para la interpolación de las alturas.

Se han incluído también en la presente publicación los datos de las observaciones freatimétricas efectuadas en 19 estaciones de las provincias de Buenos Aires, Córdoba, Santa Fe y San Luis.

Como las fluctuaciones de la napa freática son muy lentas y las diferencias de nivel en una década son pequeñas, sólo se publican los datos de los días 10, 20 y 30 de cada mes.

Los distintos valores de los cuadros freatimétricos representan profundidades de la superficie del agua debajo del nivel del terreno natural, que es el cero de la escala.

Estas profundidades están expresadas en metros, con apreciación del centímetro o del milímetro. Como en las escalas hidrométricas, la mayoría de los ceros están referidos a la nivelación general del país.

Se indican en los cuadros, además de los valores mencionados, la fecha de iniciación de las observaciones, la media y la amplitud anual y la máxima y la mínima de todo el "record".

El actual Servicio Meteorológico Nacional, se denominó durante los años correspondientes a esta publicación, Dirección de Meteorología, Geofísica e Hidrología.

DATOS HIDROMETRICOS

AÑO 1928

●

LAS OBSERVACIONES INDICADAS EN LAS PLANILLAS HIDROMETRICAS REPRESENTAN LA ALTURA DEL NIVEL DEL AGUA RESPECTO A UN CERO ARBITRARIO

RIO URUGUAY

Nombre del lugar: **BARRA CONCEPCION** **Territorio de MISIONES**

Hidrómetro Nº 63. Tipo D. G. N. y P. Perteneciente a la Dirección General de Navegación y Puertos (M. O. P.).

Fecha en que inician las observaciones: 1º de enero de 1903. Hora en que se efectúa la observación: 7.00 horas.

DURANTE EL PERIODO 1903 - 1928

Altura mínima. 0.03 Altura máxima. 17.80

Observada ... 4/10/911 Observada ... 10/1/911

AÑO 1928

Máxima anual .. 15.00 Media anual ... 3.74

Mínima anual .. 0.38 Amplitud anual . 14.62

Dias	Enero	Febrero	Marzo	Abril	Mayo	Junio	Julio	Agosto	Septiembre	Octubre	Noviembre	Diciembre
1	0.74	1.00	4.00	1.90	2.46	6.12	5.26	2.76	2.90	4.32	2.68	1.34
2	0.70	0.98	3.60	2.10	2.72	10.36	5.42	3.10	2.74	3.70	2.52	1.36
3	0.64	0.98	3.00	2.20	2.84	10.70	7.00	2.90	2.64	3.60	2.42	1.35
4	0.60	0.92	2.76	2.20	3.42	9.90	8.12	2.78	2.92	4.40	2.34	1.26
5	0.57	0.88	2.30	2.03	3.92	7.74	9.22	2.76	4.62	7.04	2.36	1.16
6	0.56	0.80	1.94	2.04	2.36	6.04	8.58	2.88	7.44	9.38	2.44	1.12
7	0.50	0.78	1.50	1.92	2.24	4.86	6.70	3.00	8.41	9.94	2.32	1.11
8	0.50	0.70	1.40	1.88	2.80	4.24	5.10	3.34	9.39	9.30	2.24	1.10
9	0.48	0.64	1.26	2.38	3.24	4.40	4.24	3.54	10.38	8.26	2.08	1.14
10	0.46	0.60	1.20	2.38	4.30	6.14	3.54	3.16	10.02	7.20	2.15	1.12
11	0.40	0.50	1.24	2.30	6.24	7.14	3.16	3.90	9.03	5.94	2.10	1.02
12	0.40	0.58	1.32	2.32	6.59	6.94	3.00	5.18	8.39	4.78	1.96	1.00
13	0.40	0.54	1.20	2.38	7.24	5.54	2.80	7.30	7.62	3.94	1.80	0.96
14	0.39	0.68	1.20	2.46	7.06	4.40	2.86	9.34	7.94	3.34	1.72	0.94
15	0.39	0.80	1.06	2.60	5.48	3.86	3.30	10.06	9.68	3.13	1.62	0.94
16	0.38	0.78	1.04	3.04	4.20	5.18	4.00	11.00	11.42	2.92	1.56	1.04
17	0.38	0.78	1.20	3.80	3.20	8.24	5.40	11.62	12.14	2.96	1.55	1.22
18	0.42	1.00	1.10	8.00	2.88	11.74	6.32	11.50	12.56	3.38	1.49	1.26
19	0.38	1.30	1.04	10.70	2.76	14.14	5.70	10.21	12.56	7.42	1.46	1.20
20	0.44	1.41	1.00	11.60	2.72	15.00	4.80	8.19	11.76	10.28	1.43	1.10
21	0.50	1.54	1.00	11.14	2.64	14.04	3.84	6.50	10.52	11.10	1.39	1.06
22	0.90	1.64	1.10	10.48	2.90	11.70	3.10	5.10	9.33	10.90	1.35	1.03
23	1.05	1.90	1.06	7.60	4.24	9.36	2.80	4.22	8.22	9.68	1.30	1.02
24	1.15	1.92	1.04	6.00	4.62	8.96	2.60	3.56	7.00	8.16	1.26	1.00
25	1.24	1.86	1.11	4.36	4.50	8.69	2.50	3.28	5.80	7.00	1.25	1.00
26	1.46	1.60	1.20	3.20	4.36	8.58	2.24	3.00	5.24	6.20	1.22	1.06
27	1.58	1.40	1.21	2.76	3.94	8.14	2.20	2.82	4.88	5.36	1.20	1.00
28	1.60	1.28	1.58	2.46	3.36	7.46	2.16	2.74	4.77	4.32	1.20	0.99
29	1.54	1.82	1.55	2.26	2.86	6.44	2.16	2.88	4.70	3.42	1.28	0.94
30	1.50		1.60	2.34	2.60	5.68	2.16	2.96	4.58	3.00	1.30	0.92
31	1.30		1.78		2.70		2.30	3.00		2.78		1.02
Suma	**23.55**	**31.61**	**38.59**	**122.83**	**117.39**	**241.73**	**132.58**	**158.58**	**229.60**	**187.15**	**52.99**	**33.78**
Promedio	0.76	1.09	1.57	4.09	3.79	8.06	4.28	5.12	7.65	6.04	1.77	1.09
Máxima	1.60	1.92	4.00	11.60	7.24	15.00	9.22	11.62	12.56	11.10	2.68	1.36
Mínima	0.38	0.50	1.00	1.88	2.24	3.86	2.16	2.74	2.62	2.78	1.20	0.92
Normal	1.28	1.24	1.32	1.48	2.11	3.37	2.74	2.62	3.09	2.99	2.14	1.58
Años	**26**	**26**	**26**	**26**	**26**	**26**	**26**	**26**	**26**	**26**	**26**	**26**

RIO URUGUAY

Nombre del lugar: **SANTO TOME** **Provincia de CORRIENTES**

Hidrómetro Nº 64. Tipo D. G. N. y P. Perteneciente a la Dirección General de Navegación y Puertos (M. O. P.).

Fecha en que inician las observaciones: 1º de enero de 1898. Hora en que se efectúa la observación: 7.00 horas.

DURANTE EL PERIODO 1898 - 1928

Altura máxima. 15.36 Observada ... 24/6/923

Altura mínima. 0.05 Observada ... 13/1/911

AÑO 1928

Máxima anual .. 13.96 Mínima anual .. 0.72

Media anual ... 5.69 Amplitud anual . 13.24

Días	Enero	Febrero	Marzo	Abril	Mayo	Junio	Julio	Agosto	Septiembre	Octubre	Noviembre	Diciembre
1	1.16	3.20	4.88	3.84	4.60	6.22	8.92	4.24	5.50	7.74	5.40	2.35
2	1.11	2.46	6.06	4.18	4.74	9.95	8.50	4.93	5.25	7.18	5.02	2.40
3	1.07	1.98	5.74	4.42	5.10	11.26	8.62	5.28	4.94	6.72	4.46	2.48
4	1.05	1.80	5.30	4.50	5.40	11.64	9.59	5.12	5.02	6.82	4.46	2.44
5	1.04	1.64	4.78	4.44	6.10	11.28	10.32	5.00	6.57	8.28	4.60	2.30
6	1.02	1.47	4.15	4.47	6.23	10.44	10.74	4.97	8.84	10.00	4.66	2.20
7	0.98	1.40	3.50	4.18	5.86	9.46	10.38	5.10	10.16	11.02	4.65	2.10
8	0.96	1.25	2.95	3.70	6.08	8.46	9.38	5.32	10.85	11.40	4.44	2.05
9	0.94	1.16	2.66	3.86	6.00	7.82	8.34	5.80	11.60	11.23	4.10	1.94
10	0.92	1.07	2.48	4.30	6.02	8.12	7.30	5.74	12.02	10.70	3.88	1.90
11	0.90	1.00	2.30	4.28	7.62	8.96	6.45	5.90	11.99	10.10	3.90	1.79
12	0.86	0.91	2.27	4.25	8.64	9.42	5.80	6.76	11.61	8.98	3.73	1.72
13	0.82	0.98	2.30	4.26	9.12	9.15	5.36	8.30	11.18	7.95	3.52	1.66
14	0.78	0.94	2.31	4.34	9.45	8.30	5.15	9.80	11.04	6.98	3.32	1.61
15	0.75	0.94	2.21	4.32	9.10	7.42	5.62	10.80	11.37	6.20	3.10	1.58
16	0.72	1.00	2.18	4.42	8.05	7.20	6.36	11.43	12.14	5.64	2.98	1.58
17	0.74	1.11	2.17	5.24	6.88	8.85	7.32	12.08	12.76	5.40	2.86	1.73
18	0.78	1.16	2.06	8.00	5.96	10.88	8.46	12.47	13.16	6.06	2.82	2.10
19	0.96	1.52	1.98	10.56	5.42	12.10	8.70	12.50	13.40	8.05	2.74	2.28
20	1.10	2.20	1.90	11.63	5.17	13.32	8.30	12.00	13.42	10.10	2.68	2.20
21	1.21	2.41	1.88	12.32	5.06	13.96	7.54	11.00	13.22	11.36	2.60	1.98
22	1.44	2.76	1.99	12.31	5.22	13.88	6.56	9.86	12.71	12.10	2.52	1.82
23	1.80	3.74	2.10	11.64	6.47	13.12	5.74	8.63	12.08	12.25	2.46	1.72
24	2.70	4.17	2.10	10.60	7.54	12.17	5.16	7.62	11.34	11.82	2.36	1.72
25	3.20	4.08	2.03	9.40	7.66	11.37	4.77	6.70	10.44	11.14	2.30	1.74
26	3.40	3.82	2.03	7.92	7.55	10.96	4.50	6.00	9.68	10.36	2.25	1.75
27	3.76	3.38	2.04	6.66	7.35	10.87	4.23	5.48	9.06	9.60	2.22	1.74
28	4.10	2.82	2.20	5.68	6.92	10.71	4.02	5.10	8.52	8.70	2.20	1.74
29	4.24	2.80	2.65	4.94	6.32	10.20	3.93	5.22	8.21	7.66	2.22	1.68
30	4.09		2.76	4.56	5.58	9.56	3.88	5.46	8.10	6.68	2.30	1.60
31	3.80		3.08		5.28		3.96	5.56		5.55		1.57
Suma	**52.43**	**59.17**	**89.04**	**189.22**	**202.49**	**307.05**	**213.90**	**230.17**	**306.18**	**273.77**	**100.75**	**59.47**
Promedio	1.69	2.04	2.87	6.31	6.53	10.24	6.90	7.42	10.21	8.83	3.36	1.92
Máxima	4.24	4.17	6.06	12.32	9.45	13.96	10.74	12.50	13.42	12.25	5.40	2.48
Mínima	0.72	0.91	1.88	3.70	4.60	6.22	3.88	4.24	4.94	5.55	2.20	1.57
Normal	2.31	2.24	2.39	2.75	3.51	5.24	4.68	4.36	4.97	4.92	3.66	2.86
Años	**26**	**26**	**26**	**26**	**26**	**26**	**26**	**26**	**26**	**26**	**26**	**26**

RIO URUGUAY

Nombre del lugar: **LA CRUZ** **Provincia de CORRIENTES**

Hidrómetro Nº 66. Tipo D. G. N. y P. Perteneciente a la Dirección General de Navegación y Puertos (M. O. P.).

Fecha en que inician las observaciones: 1º de mayo de 1902. Hora en que se efectúa la observación: 7.00 horas.

DURANTE EL PERIODO 1902 - 1928

Altura máxima. 13.20 Observada ... 25/6/923

Altura mínima. —0.16 Observada ... 14/12/917

AÑO 1928

Máxima anual .. 12.14 Mínima anual .. 0.42

Media anual ... 5.47 Amplitud anual . 11.72

Días	Enero	Febrero	Marzo	Abril	Mayo	Junio	Julio	Agosto	Septiembre	Octubre	Noviembre	Diciembre
1	0.90	4.30	3.36	4.20	5.88	6.96	9.74	4.00	5.30	8.74	7.66	1.88
2	0.86	3.90	4.44	4.72	5.44	7.80	9.38	4.16	5.24	8.40	7.02	1.98
3	0.80	3.46	5.02	4.94	5.30	8.86	9.02	4.50	5.08	7.94	6.44	2.00
4	0.78	2.96	5.04	5.02	5.18	9.46	8.92	4.68	5.36	7.62	5.84	2.02
5	0.74	2.60	4.86	5.00	5.32	9.88	9.00	4.68	5.80	7.62	5.68	2.04
6	0.72	2.32	4.52	4.88	5.60	10.04	9.10	4.60	7.22	8.12	5.54	2.00
7	0.70	2.02	4.00	4.72	5.64	10.02	9.22	4.56	8.26	8.66	5.38	1.90
8	0.68	1.84	3.52	4.36	5.54	9.84	9.16	4.62	8.96	9.06	5.20	1.86
9	0.66	1.68	3.06	3.90	5.62	9.52	8.82	4.80	9.44	9.36	4.92	1.80
10	0.64	1.50	2.68	3.84	5.64	9.18	8.34	5.04	9.98	9.54	4.56	1.76
11	0.66	1.26	2.44	3.96	5.92	9.18	7.62	5.10	10.30	9.52	4.30	1.74
12	0.60	1.12	2.20	3.90	6.68	9.20	6.92	5.34	10.56	9.32	4.08	1.66
13	0.60	1.02	2.10	3.80	7.22	9.22	6.20	6.00	10.80	8.92	3.86	1.64
14	0.54	0.94	2.02	3.74	7.60	9.06	5.76	6.92	10.86	8.32	3.72	1.54
15	0.48	0.86	2.00	3.76	7.86	8.70	5.44	7.70	10.86	7.60	3.48	1.48
16	0.46	0.84	1.98	3.78	7.80	8.22	5.60	8.36	11.06	6.92	3.20	1.40
17	0.46	0.84	1.96	4.00	7.40	8.10	6.00	8.80	11.14	6.30	3.04	1.36
18	0.42	0.92	1.86	4.88	6.80	8.50	6.68	9.26	11.42	5.90	2.86	1.44
19	0.46	0.94	1.82	6.86	6.24	9.00	7.26	9.64	11.74	6.14	2.76	1.60
20	0.50	1.10	1.80	8.10	5.68	9.50	7.52	9.96	11.94	7.18	2.68	1.70
21	0.64	1.54	1.70	8.86	5.30	10.02	7.54	10.00	12.10	8.22	2.56	1.78
22	0.80	2.00	1.62	9.38	5.16	10.64	7.24	9.94	12.14	9.02	2.48	1.70
23	1.06	2.78	1.97	9.74	5.36	11.10	6.78	9.56	12.02	9.64	2.38	1.60
24	1.80	3.46	1.86	9.90	6.12	11.28	6.26	8.96	11.80	10.00	2.30	1.50
25	3.48	3.90	1.98	9.74	6.64	11.16	5.76	8.26	11.48	10.14	2.20	1.54
26	4.14	4.00	1.94	9.34	6.94	10.92	5.36	7.46	11.10	10.18	2.12	1.56
27	4.52	3.96	1.92	8.70	7.10	10.68	5.06	6.70	10.56	10.00	2.04	1.58
28	4.76	3.72	1.86	7.92	7.16	10.40	4.70	6.04	10.06	9.82	1.96	1.64
29	4.84	3.30	1.90	7.10	7.12	10.18	4.46	5.64	9.60	9.46	1.96	1.70
30	4.78		2.06	6.46	6.98	10.00	4.24	5.36	9.16	8.90	1.92	1.62
31	4.58		3.08		6.80		4.00	5.34		8.32		1.60
Suma	**48.06**	**65.08**	**82.30**	**179.50**	**195.04**	**286.62**	**217.10**	**205.98**	**291.34**	**264.38**	**114.14**	**52.62**
Promedio	1.55	2.24	2.65	5.98	6.29	9.55	7.00	6.64	9.71	8.54	3.80	1.70
Máxima	4.84	4.30	5.04	9.90	7.86	11.28	9.74	10.00	12.14	10.18	7.66	2.04
Mínima	0.42	0.84	1.62	3.74	5.18	6.96	4.00	4.00	5.08	5.90	1.92	1.36
Normal	2.07	1.91	2.11	2.78	3.42	5.11	4.69	4.32	4.88	4.85	3.48	2.67
Años	**26**	**26**	**26**	**26**	**26**	26	26	26	26	26	26	26

RIO URUGUAY

Nombre del lugar: **ALVEAR** **Provincia de CORRIENTES**

Hidrómetro Nº 65. Tipo D. G. N. y P. Perteneciente a la Dirección General de Navegación y Puertos (M. O. P.).

Fecha en que inician las observaciones: 1º de enero de 1903. Hora en que se efectúa la observación: 7.00 horas.

DURANTE EL PERIODO 1903 - 1928

Altura máxima. 13.50 Altura mínima. 0.00

Observada ... 25/6/923 Observada ... 6/2/907

AÑO 1928

Máxima anual .. 12.31 Media anual ... 5.35

Mínima anual .. 0.38 Amplitud anual . 11.93

Días	Enero	Febrero	Marzo	Abril	Mayo	Junio	Julio	Agosto	Septiembre	Octubre	Noviembre	Diciembre
1	1.00	4.26	3.38	4.25	5.84	6.98	9.74	4.06	5.37	8.76	7.62	2.00
2	0.98	3.84	4.60	4.74	5.44	8.00	9.36	4.24	5.28	8.40	7.00	1.98
3	0.90	3.34	5.10	4.95	5.26	8.96	9.05	4.60	5.12	7.98	6.38	2.00
4	0.80	2.82	5.10	5.03	5.24	9.53	8.94	4.77	5.38	7.64	5.80	2.04
5	0.69	2.52	4.90	5.03	5.40	9.92	9.06	4.73	5.95	7.72	5.71	2.04
6	0.66	2.24	4.54	4.91	5.69	10.10	9.20	4.67	7.36	8.24	5.54	2.00
7	0.64	1.94	4.04	4.74	5.72	10.06	9.31	4.64	8.34	8.78	5.41	1.88
8	0.63	1.70	3.51	4.34	5.63	9.78	9.23	4.70	9.05	9.20	5.20	1.79
9	0.61	1.50	3.04	3.93	5.71	9.44	8.86	4.92	9.54	9.50	4.88	1.75
10	0.68	1.36	2.70	3.91	5.67	9.17	8.32	5.10	10.02	9.66	4.56	1.75
11	0.60	1.14	2.42	4.04	6.08	9.14	7.68	5.19	10.42	9.60	4.32	1.68
12	0.54	1.06	2.18	3.94	6.90	9.22	6.94	5.45	10.70	9.35	4.14	1.60
13	0.52	0.95	2.10	3.86	7.42	9.24	6.27	6.19	10.85	8.88	3.92	1.62
14	0.48	0.84	2.02	3.84	7.80	9.06	5.78	7.14	10.97	8.32	3.72	1.50
15	0.44	0.76	2.00	3.84	8.02	8.70	5.49	8.01	11.00	7.64	3.47	1.40
16	0.41	0.72	1.92	3.86	7.93	8.22	5.70	8.55	11.10	6.94	3.25	1.35
17	0.40	0.78	1.88	4.10	7.47	8.17	6.12	9.04	11.28	6.34	3.04	1.32
18	0.38	0.84	1.82	5.14	6.86	8.63	6.84	9.45	11.55	5.96	2.88	1.40
19	0.41	0.88	1.79	7.12	6.25	9.18	7.40	9.84	11.88	6.36	2.78	1.58
20	0.48	1.07	1.74	8.32	5.71	9.68	7.64	10.11	12.16	7.42	2.67	1.67
21	0.67	1.54	1.64	9.05	5.34	10.28	7.61	10.17	12.29	8.44	2.58	1.72
22	0.76	2.06	1.58	9.55	5.11	10.92	7.28	10.00	12.31	9.20	2.40	1.65
23	1.02	2.86	1.68	9.90	5.47	11.32	6.79	9.54	12.20	9.76	2.40	1.54
24	1.94	3.54	1.84	9.96	6.28	11.47	6.26	8.92	11.94	10.16	2.31	1.54
25	3.54	3.92	1.91	9.77	6.82	11.28	5.76	8.25	11.58	10.35	2.22	1.52
26	4.12	4.02	1.90	9.31	7.06	11.06	5.23	7.60	11.14	10.35	2.14	1.50
27	4.54	3.92	1.88	8.66	7.22	10.80	5.00	6.70	10.68	10.14	2.04	1.54
28	4.74	3.68	1.82	7.92	7.26	10.56	4.72	6.06	10.14	9.80	1.98	1.60
29	4.84	3.38	1.91	7.08	7.20	10.34	4.47	5.64	9.61	9.40	1.90	1.62
30	4.86		2.10	6.43	7.00	10.06	4.24	5.42	9.18	8.83	1.88	1.56
31	4.54		3.20		6.84		4.10	5.40		8.25		1.71
Suma	**47.82**	**63.48**	**82.24**	**181.52**	**197.64**	**289.27**	**218.39**	**209.10**	**294.39**	**207.37**	**114.14**	**51.85**
Promedio	1.54	2.19	2.65	6.05	6.38	9.64	7.04	6.74	9.81	8.62	3.80	1.67
Máxima	4.86	4.26	5.10	9.96	8.02	11.47	9.74	10.17	12.31	10.35	7.62	2.04
Mínima	0.38	0.72	1.58	3.84	5.11	6.98	4.10	4.06	5.12	5.96	1.88	1.32
Normal	2.07	1.90	2.11	2.77	3.45	5.17	4.73	4.35	4.94	4.89	3.50	2.69
Años	**26**	**26**	**26**	**26**	**26**	**26**	**26**	**26**	**26**	**26**	**26**	**26**

RIO URUGUAY

Nombre del lugar: **YAPEYU** **Provincia de CORRIENTES**

Hidrómetro Nº 67. Tipo D. G. N. y P. Perteneciente a la Dirección General de Navegación y Puertos (M. O. P.).

Fecha en que inician las observaciones: 3 de mayo de 1902. Hora en que se efectúa la observación: 7.00 horas.

DURANTE EL PERIODO 1902 - 1928

Altura máxima. 11.78 Altura mínima. —0.12

Observada ... 26/6/923 Observada ... 14/12/917

AÑO 1928

Máxima anual .. 10.98 Media anual ... 4.94

Mínima anual .. 0.36 Amplitud anual . 10.62

Días	Enero	Febrero	Marzo	Abril	Mayo	Junio	Julio	Agosto	Septiembre	Octubre	Noviembre	Diciembre
1	0.70	4.04	3.22	3.82	5.54	6.47	8.98	3.66	4.78	8.13	7.30	1.64
2	0.70	3.66	3.80	4.38	5.02	7.04	8.64	3.68	4.72	7.78	6.70	1.70
3	0.66	3.16	4.46	4.60	4.76	7.86	8.35	3.94	4.64	7.44	6.05	1.72
4	0.64	2.82	4.55	4.64	4.66	8.44	8.17	4.10	4.96	7.12	5.44	1.80
5	0.60	2.50	4.42	4.65	4.74	8.85	8.14	4.12	5.36	6.98	5.27	1.80
6	0.58	2.24	4.11	4.52	4.95	9.10	8.20	4.08	6.46	7.26	5.06	1.80
7	0.58	1.96	3.68	4.35	5.03	9.18	8.28	4.02	7.42	7.64	4.95	1.70
8	0.56	1.74	3.24	4.02	5.00	9.08	8.28	4.02	8.06	8.00	4.76	1.60
9	0.55	1.54	2.80	3.64	5.00	8.86	8.08	4.15	8.54	8.32	4.50	1.56
10	0.48	1.32	2.45	3.49	4.94	8.62	7.67	4.30	8.98	8.48	4.16	1.54
11	0.47	1.22	2.20	3.48	5.14	8.50	7.10	4.40	9.36	8.56	3.90	1.50
12	0.47	1.08	2.00	3.45	5.80	8.50	6.45	4.56	9.66	8.44	3.74	1.44
13	0.47	0.98	1.88	3.35	6.30	8.50	5.74	5.06	9.94	8.16	3.55	1.30
14	0.46	0.90	1.80	3.30	6.70	8.37	5.20	5.87	10.00	7.74	3.10	1.30
15	0.40	0.82	1.75	3.30	6.96	8.04	4.90	6.65	10.00	7.16	2.80	1.28
16	0.36	0.77	1.70	3.36	7.04	7.68	5.00	7.22	10.10	6.50	2.70	1.20
17	0.36	0.77	1.64	3.52	6.76	7.42	5.32	7.66	10.20	5.84	2.60	1.18
18	0.36	0.77	1.60	4.18	6.30	7.60	5.88	8.07	10.38	5.36	2.40	1.18
19	0.36	0.86	1.54	5.80	5.70	7.97	6.44	8.43	10.60	5.30	2.34	1.32
20	0.40	0.98	1.54	7.02	5.18	8.40	6.76	8.74	10.77	6.16	2.30	1.45
21	0.50	1.28	1.45	7.74	4.76	8.84	6.82	8.90	10.91	7.10	2.28	1.48
22	0.66	1.64	1.40	8.26	4.58	9.35	6.65	8.91	10.98	7.88	2.21	1.48
23	0.90	2.75	1.43	8.64	4.65	9.75	6.28	8.68	10.94	8.50	2.12	1.40
24	1.52	3.10	1.58	8.84	5.30	10.00	5.84	8.26	10.79	8.90	2.04	1.36
25	3.18	3.50	1.70	8.80	5.88	10.08	5.36	7.70	10.56	9.19	1.95	1.34
26	3.86	3.64	1.75	8.60	6.20	9.99	4.98	7.00	10.20	9.30	1.86	1.34
27	4.24	3.66	1.65	8.10	6.40	9.80	4.62	6.25	9.84	9.24	1.80	1.34
28	4.38	3.50	1.62	7.46	6.54	9.60	4.30	5.58	9.40	9.08	1.74	1.50
29	4.48	3.24	1.60	6.74	6.58	9.40	4.10	5.08	8.94	8.80	1.68	1.54
30	4.44		1.76	6.10	6.48	9.22	3.90	4.84	8.50	8.40	1.64	1.50
31	4.34		2.40		6.40		3.74	4.80		7.94		1.48
Suma	**42.66**	**60.44**	**72.72**	**162.15**	**175.29**	**260.51**	**198.17**	**182.73**	**265.99**	**240.70**	**102.94**	**45.77**
Promedio	1.38	2.08	2.34	5.40	5.65	8.68	6.39	5.89	8.87	7.76	3.43	1.48
Máxima	4.48	4.04	4.55	8.84	7.04	10.08	8.98	8.91	10.98	9.30	7.30	1.80
Mínima	0.36	0.77	1.40	3.30	4.58	6.47	3.74	3.66	4.64	5.30	1.64	1.18
Normal	1.84	1.69	1.88	2.55	3.11	4.68	4.28	3.93	4.44	4.40	3.12	2.39
Años	**26**	**26**	**26**	**26**	**26**	**26**	**26**	**26**	**26**	**26**	**26**	**26**

RIO URUGUAY

Nombre del lugar: **PASO DE LOS LIBRES** **Provincia de CORRIENTES**

Hidrómetro Nº 68. Tipo D. G. N. y P. Perteneciente a la Dirección General de Navegación y Puertos (M. O. P.).

Fecha en que inician las observaciones: 1º de noviembre de 1893. Hora en que se efectúa la observación: 7.00 horas.

DURANTE EL PERIODO 1893 - 1928

Altura máxima. 11.72 Altura mínima. 0.00

Observada ... 26/6/923 Observada ... 31/3/926

AÑO 1928

Máxima anual .. 10.88 Media anual ... 4.74

Mínima anual .. 0.12 Amplitud anual . 10.76

Días	Enero	Febrero	Marzo	Abril	Mayo	Junio	Julio	Agosto	Septiembre	Octubre	Noviembre	Diciembre
1	0.50	3.90	2.90	4.00	5.20	6.48	8.94	3.44	4.54	8.18	7.48	1.38
2	0.48	3.60	3.22	4.30	4.50	7.10	8.20	3.44	4.52	7.78	6.88	1.40
3	0.42	3.16	4.02	4.40	4.40	7.70	8.06	3.62	4.46	7.55	6.24	1.43
4	0.42	2.78	4.28	4.40	4.40	8.18	7.94	3.84	4.60	7.20	5.60	1.43
5	0.40	2.56	4.24	4.34	4.48	8.54	7.80	3.90	5.26	6.96	5.30	1.54
6	0.36	2.15	4.02	4.20	4.60	8.72	7.80	3.88	6.08	7.02	4.96	1.50
7	0.36	1.82	3.64	3.95	4.70	8.72	7.85	3.80	6.84	7.28	4.78	1.46
8	0.34	1.60	3.20	3.58	4.74	8.60	7.90	3.82	7.54	7.62	4.64	1.37
9	0.33	1.36	2.78	3.32	4.74	8.38	7.81	3.88	8.04	7.90	4.36	1.30
10	0.26	1.14	2.40	3.26	4.78	8.20	7.56	4.04	8.46	8.14	4.10	1.27
11	0.26	1.04	2.11	3.25	5.30	8.10	7.18	4.18	8.88	8.20	3.80	1.25
12	0.26	1.04	1.86	3.16	5.80	8.10	6.50	4.26	9.28	8.28	3.60	1.20
13	0.27	1.00	1.69	3.09	6.22	8.06	5.80	4.66	9.60	8.14	3.40	1.10
14	0.20	0.74	1.60	3.08	6.50	7.94	5.16	5.40	9.80	7.80	3.20	1.08
15	0.22	0.64	1.54	3.01	6.68	7.56	4.94	6.20	9.90	7.36	2.94	0.96
16	0.14	0.62	1.50	3.30	6.58	7.20	4.78	6.78	9.92	6.66	2.76	0.98
17	0.12	0.58	1.44	3.75	6.26	7.10	4.95	7.20	10.04	6.10	2.54	0.90
18	0.12	0.58	1.40	4.90	5.68	7.20	5.58	7.60	10.16	5.46	2.38	0.90
19	0.15	0.58	1.35	6.20	5.18	7.42	6.10	7.98	10.38	5.20	2.26	1.00
20	0.15	0.65	1.40	7.00	4.68	7.78	6.46	8.30	10.56	5.68	2.16	1.16
21	0.26	0.96	1.36	7.54	4.40	8.16	6.66	8.54	10.76	6.68	2.06	1.22
22	0.38	1.25	1.26	7.98	4.40	8.64	6.60	8.66	10.76	7.50	2.06	1.22
23	0.93	1.80	1.32	8.26	4.84	9.30	6.36	8.59	10.88	8.00	1.88	1.17
24	1.20	2.56	1.46	8.50	5.40	9.68	5.90	8.30	10.80	8.42	1.80	1.16
25	2.84	3.10	1.50	8.32	5.78	9.92	5.50	7.88	10.60	8.76	1.70	1.10
26	3.50	3.26	1.47	8.00	6.00	9.94	4.90	7.30	10.20	8.90	1.64	1.10
27	3.90	3.24	1.44	7.54	6.18	9.76	4.54	6.52	9.96	9.08	1.54	1.10
28	4.10	3.10	1.40	6.94	6.28	9.52	4.20	5.86	9.50	8.98	1.48	1.18
29	4.20	2.90	1.44	6.28	6.34	9.38	3.94	5.20	9.06	8.76	1.42	1.23
30	4.20		1.72	5.50	6.20	9.18	3.76	4.74	8.60	8.44	1.38	1.24
31	4.18		3.24		6.10		3.60	4.61		8.02		1.24
Suma	**35.45**	**53.71**	**68.20**	**155.35**	**167.34**	**250.56**	**193.27**	**176.42**	**260.08**	**236.05**	**100.34**	**37.51**
Promedio	1.14	1.85	2.20	5.18	5.40	8.35	6.23	5.69	8.69	7.61	3.34	1.21
Máxima	4.20	3.90	4.28	8.50	6.68	9.94	8.94	8.66	10.88	9.08	7.48	1.54
Mínima	0.12	0.58	1.26	3.01	4.40	6.48	3.60	3.44	4.46	5.20	1.38	0.90
Normal	1.72	1.58	1.80	2.46	3.02	4.53	4.17	3.82	4.30	4.29	3.03	2.31
Años	**26**	**26**	**26**	**26**	**26**	**26**	**26**	**26**	**26**	**26**	**26**	**26**

RIO URUGUAY

Nombre del lugar: **MONTE CASEROS** **Provincia de CORRIENTES**

Hidrómetro Nº 69. Tipo D. G. N. y P. Perteneciente a la Dirección General de Navegación y Puertos (M. O. P.).

Fecha en que inician las observaciones: 1º de enero de 1903. Hora en que se efectúa la observación: 7.00 horas.

DURANTE EL PERIODO 1903 - 1928

Altura máxima. 9.06 Observada ... 27/6/923

Altura mínima. 0.00 Observada ... 9/2/907

AÑO 1928

Máxima anual .. 8 20 Mínima anual .. 0.20

Media anual ... 3.47 Amplitud anual . 8.00

Días	Enero	Febrero	Marzo	Abril	Mayo	Junio	Julio	Agosto	Septiembre	Octubre	Noviembre	Diciembre
1	0.46	3.02	2.12	1.50	4.66	4.50	6.67	2.35	4.08	6.22	5.68	1.06
2	0.40	2.82	2.04	2.48	4.02	4.62	6.47	2.34	4.03	5.88	5.25	1.08
3	0.40	2.60	2.48	2.86	3.60	5.14	6.20	2.53	4.00	5.54	4.74	1.06
4	0.40	2.27	2.68	3.03	3.38	5.54	5.94	2.61	4.12	5.36	4.20	1.06
5	0.39	2.02	2.98	3.08	3.28	5.75	5.75	2.65	4.30	5.14	3.91	1.18
6	0.38	1.76	2.96	3.06	3.30	5.90	5.64	2.60	4.52	5.00	3.68	1.10
7	0.35	1.60	2.70	3.02	3.44	6.38	5.66	2.59	4.80	5.06	3.46	1.08
8	0.34	1.40	2.44	2.90	3.48	6.50	5.68	2.55	5.60	5.24	3.34	1.02
9	0.32	1.24	2.14	2.70	3.45	6.52	5.69	2.55	5.90	5.44	3.23	1.00
10	0.32	1.12	1.94	2.40	3.44	6.38	5.60	2.59	6.11	5.65	3.04	0.92
11	0.30	1.06	1.60	2.36	3.42	6.22	5.34	2.81	6.30	5.80	2.80	0.92
12	0.28	1.04	1.40	2.40	3.56	6.06	5.00	2.83	6.56	5.92	2.62	0.90
13	0.26	1.02	1.28	2.32	3.94	6.01	4.39	2.97	6.90	5.90	2.48	0.90
14	0.26	0.80	1.18	2.32	4.25	5.98	3.91	3.31	7.12	5.76	2.34	0.80
15	0.26	0.72	1.13	2.32	4.50	5.80	3.68	3.85	7.28	5.50	2.20	0.78
16	0.24	0.70	1.07	2.34	4.70	5.72	3.46	4.45	7.30	5.06	2.08	0.74
17	0.23	0.61	1.06	2.45	4.72	5.52	3.68	4.86	7.40	4.45	1.94	0.73
18	0.20	0.58	1.00	2.64	4.70	5.37	3.98	5.06	7.48	4.10	1.81	0.70
19	0.20	0.57	1.00	3.16	4.36	5.36	4.52	5.35	7.60	3.95	1.69	0.68
20	0.20	0.56	1.00	4.10	3.90	5.60	4.98	5.53	7.78	4.09	1.62	0.72
21	0.25	0.56	1.13	4.76	3.54	5.86	5.06	5.87	7.96	4.38	1.56	0.80
22	0.26	0.72	1.18	5.20	3.36	6.16	5.03	5.98	8.10	5.22	1.45	0.84
23	0.42	0.96	1.04	5.56	3.50	6.56	4.71	6.15	8.19	5.70	1.40	0.86
24	0.84	1.56	1.02	5.80	3.84	6.82	3.89	6.10	8.20	6.10	1.36	0.92
25	1.64	2.00	1.02	5.94	3.94	7.14	3.77	5.84	8.12	6.42	1.31	0.88
26	2.46	2.28	1.12	6.12	4.24	7.28	3.48	5.46	7.96	6.66	1.24	0.82
27	2.62	2.40	1.13	6.06	4.40	7.30	3.17	4.95	7.68	6.76	1.20	0.82
28	3.00	2.40	1.10	5.83	4.54	7.17	3.05	4.61	7.38	6.68	1.14	0.82
29	3.20	2.20	1.08	5.44	4.72	7.00	2.80	4.39	7.00	6.54	1.10	0.86
30	3.24		1.02	5.02	4.80	6.84	2.65	4.20	6.60	6.34	1.08	0.90
31	3.17		1.10		4.60		2.50	4.10		6.06		0.98
Suma	**27.31**	**42.59**	**48.14**	**109.17**	**123.58**	**183.00**	**142.35**	**124.03**	**196.37**	**171.92**	**74.97**	**27.93**
Promedio	0.88	1.47	1.55	3.64	3.99	6.10	4.59	4.00	6.54	5.54	2.50	0.90
Máxima	3.24	3.02	2.98	6.12	4.80	7.30	6.67	6.15	8.20	6.76	5.68	1.18
Mínima	0.20	0.56	1.00	1.50	3.28	4.50	2.50	2.34	4.00	3.95	1.08	0.68
Normal	1.22	1.08	1.32	1.93	2.24	3.31	3.01	2.76	3.12	3.15	2.18	1.69
Años	**26**	**26**	**26**	**26**	**26**	**26**	**26**	**26**	**26**	**26**	**26**	**26**

RIO URUGUAY

Nombre del lugar: **CONCORDIA** **Provincia de ENTRE RIOS**

Hidrómetro Nº 70. Tipo D. G. N. y P. Perteneciente a la Dirección General de Navegación y Puertos (M. O. P.).

Fecha en que inician las observaciones: 1º de enero de 1898. Hora en que se efectúa la observación: 7.00 horas.

DURANTE EL PERIODO 1898 - 1928

Altura máxima. 14.92 Observada ... 23/6/923

Altura mínima. —0.36 Observada ... 14/12/917

AÑO 1928

Máxima anual .. 13.36 Mínima anual .. 0.23

Media anual ... 5.92 Amplitud anual . 13.13

Días	Enero	Febrero	Marzo	Abril	Mayo	Junio	Julio	Agosto	Septiembre	Octubre	Noviembre	Diciembre
1	0.91	5.36	3.92	1.80	8.79	8.49	11.42	4.58	5.90	11.48	10.35	1.92
2	1.06	5.15	3.66	2.41	8.06	8.34	11.18	4.38	5.73	10.82	9.88	1.90
3	0.77	4.83	3.56	3.97	7.18	8.38	10.80	4.20	5.64	10.20	9.18	1.85
4	0.62	4.48	4.10	4.75	6.46	8.62	10.44	4.30	6.67	9.92	8.40	1.50
5	0.56	4.00	4.80	5.07	5.98	9.09	10.05	4.48	7.07	9.80	8.00	1.70
6	0.55	3.52	5.00	5.18	5.74	9.54	9.70	4.63	7.75	9.56	7.58	1.90
7	0.50	3.13	4.95	5.20	5.69	9.95	9.50	4.62	8.32	9.41	7.24	1.92
8	0.44	2.81	4.65	5.16	5.87	10.24	9.41	4.60	8.95	9.02	6.50	1.90
9	0.46	2.40	4.25	5.02	5.92	10.48	9.40	4.58	9.39	9.01	6.09	1.84
10	0.48	2.34	3.71	4.96	5.92	10.58	9.40	4.58	9.71	9.21	5.77	1.84
11	0.92	2.08	3.29	4.69	5.88	10.50	9.30	4.75	10.02	9.45	5.46	1.74
12	0.59	1.73	2.82	4.70	5.89	10.30	8.99	4.94	10.30	9.68	5.10	1.60
13	0.38	1.54	2.56	4.49	6.09	10.10	8.54	5.05	10.64	9.80	4.74	1.60
14	0.29	1.35	2.22	4.28	6.65	9.94	8.21	5.22	11.13	9.81	4.50	1.54
15	0.34	1.20	2.06	4.21	7.10	9.90	7.57	5.72	11.50	9.73	4.03	1.38
16	0.29	1.10	1.90	4.14	7.63	9.78	7.48	6.54	11.78	9.44	4.03	1.26
17	0.29	1.02	1.95	4.10	7.78	9.60	7.42	7.25	11.97	9.20	3.74	1.20
18	0.28	1.10	1.81	4.26	7.91	9.32	7.34	7.84	12.08	8.14	3.48	1.20
19	0.23	0.92	1.74	4.56	7.79	9.07	7.22	8.30	12.18	7.60	3.25	1.20
20	0.27	0.95	1.78	5.43	7.42	9.07	7.38	8.73	12.35	7.20	3.07	1.12
21	0.28	0.88	1.92	6.78	6.80	9.31	7.66	9.13	12.57	7.62	2.91	1.12
22	0.29	1.00	1.95	7.90	6.20	9.62	7.83	9.54	12.80	8.92	2.80	1.40
23	0.32	1.18	2.02	8.57	6.20	10.03	7.90	9.81	13.04	9.66	2.65	1.40
24	0.60	1.71	1.90	9.00	6.51	10.45	7.76	10.00	13.23	10.18	2.53	1.52
25	1.26	2.50	1.79	9.43	6.68	11.00	7.44	9.98	13.31	10.41	2.41	1.53
26	2.52	3.27	1.78	9.78	7.01	11.41	6.95	7.74	13.36	10.62	2.32	1.42
27	3.96	3.76	1.87	9.99	7.27	11.72	6.43	9.24	13.24	10.92	2.20	1.46
28	4.66	4.04	1.89	9.96	8.18	11.82	5.96	8.52	12.98	11.18	2.10	1.40
29	5.12	4.06	1.90	9.70	8.32	11.76	5.52	7.72	12.56	11.17	2.00	1.43
30	5.38		1.80	9.33	8.82	11.61	5.10	6.86	12.08	11.04	1.90	1.49
31	5.45		1.75		8.92		4.86	6.20		10.71		1.52
Suma	**40.07**	**73.41**	**85.30**	**178.82**	**216.66**	**300.02**	**254.16**	**206.03**	**318.25**	**300.91**	**144.21**	**48.10**
Promedio	1.29	2.53	2.75	5.96	6.99	10.00	8.20	6.65	10.61	9.71	4.81	1.55
Máxima	5.45	5.36	5.00	9.99	8.92	11.82	11.42	10.00	13.36	11.48	10.35	1.92
Mínima	0.23	0.88	1.74	1.80	5.69	8.34	4.86	4.20	5.64	7.20	1.90	1.12
Normal	2.17	1.93	2.40	3.58	3.98	5.66	5.29	4.85	5.43	5.50	3.83	3.08
Años	**26**	**26**	**26**	**26**	**26**	**26**	**26**	**26**	**26**	**26**	**26**	**26**

RIO URUGUAY

Nombre del lugar: **CONCEPCION DEL URUGUAY** **Provincia de ENTRE RIOS**

Hidrómetro Nº 71. Tipo D. G. N. y P. Perteneciente a la Dirección General de Navegación y Puertos (M. O. P.).

Fecha en que inician las observaciones: 1º de enero de 1892. Hora en que se efectúa la observación: 7.00 horas.

DURANTE EL PERIODO 1892 - 1928

Altura máxima. 7.48 Observada ... 20/9/907

Altura mínima. —0.16 Observada ... 24/11/917

AÑO 1928

Máxima anual .. 6.75 Mínima anual .. 0.20

Media anual ... 2.75 Amplitud anual . 6.55

Días	Enero	Febrero	Marzo	Abril	Mayo	Junio	Julio	Agosto	Septiembre	Octubre	Noviembre	Diciembre
1	1.98	1.70	1.32	1.24	4.30	3.97	5.55	1.88	2.66	6.04	5.06	0.56
2	1.32	1.67	1.84	0.96	4.13	3.90	5.48	1.65	2.40	5.75	4.93	1.47
3	0.66	2.36	1.37	1.72	3.82	3.78	5.36	1.85	2.24	5.42	4.71	0.85
4	0.26	2.25	1.05	1.58	3.48	3.70	5.18	2.09	2.59	5.22	4.43	0.64
5	0.83	1.62	1.51	1.52	2.98	3.75	4.96	1.89	2.80	5.11	4.09	1.20
6	0.46	1.30	2.24	2.00	2.55	3.91	4.74	1.64	2.98	5.05	3.83	0.93
7	0.78	1.91	2.06	1.80	2.29	4.13	4.55	1.57	3.44	4.85	3.51	0.96
8	0.86	1.46	1.93	1.70	2.60	4.34	4.39	1.63	3.60	4.61	3.29	1.03
9	1.03	1.60	1.69	2.20	2.44	4.56	4.29	1.90	3.82	4.40	3.15	1.16
10	1.69	1.97	1.48	2.47	2.50	4.70	4.23	2.21	4.02	4.30	2.88	1.74
11	1.88	1.20	1.31	2.37	2.70	4.78	4.18	2.35	4.20	4.27	2.53	1.21
12	0.81	0.86	1.34	2.12	2.57	4.78	4.11	2.28	4.38	4.31	2.28	0.90
13	0.20	0.66	1.03	2.04	2.53	4.73	4.19	2.17	4.60	4.35	2.08	2.49
14	0.72	0.39	0.83	1.98	2.50	4.70	4.49	2.02	4.88	4.37	1.88	1.74
15	0.34	0.53	0.70	2.09	2.55	4.68	4.20	2.09	5.18	4.40	1.92	1.25
16	0.58	0.54	0.70	1.72	2.72	4.65	3.82	2.30	5.40	4.40	1.58	0.41
17	0.34	1.71	1.55	1.50	2.95	4.57	3.58	2.52	5.59	4.30	1.62	0.42
18	0.26	1.18	0.83	1.46	3.18	4.49	3.40	2.78	5.72	4.08	1.30	1.14
19	0.58	0.78	0.90	1.67	3.28	4.34	3.30	3.06	5.80	3.78	1.30	0.97
20	0.78	1.20	1.65	1.53	3.22	4.18	3.36	3.45	5.87	3.56	1.60	0.56
21	0.72	0.86	1.82	1.84	3.07	4.11	3.47	3.68	5.97	3.34	1.14	0.52
22	1.00	0.72	1.11	2.44	2.81	4.18	3.52	3.88	6.10	3.48	1.64	1.30
23	0.60	1.10	1.27	2.96	2.67	4.35	3.48	4.07	6.34	3.83	1.34	0.65
24	1.54	1.32	1.46	3.48	2.72	4.56	3.42	4.26	6.38	4.14	0.98	0.65
25	1.90	1.07	1.35	3.81	2.85	4.75	3.34	4.39	6.51	4.44	1.00	1.40
26	1.06	1.03	1.12	4.07	2.77	4.99	3.20	4.42	6.66	4.65	1.24	0.72
27	1.32	1.83	0.72	4.23	2.96	5.26	2.98	4.35	6.75	4.81	1.01	1.43
28	1.98	1.10	1.10	4.34	3.25	5.47	2.81	4.25	6.69	4.99	1.14	0.94
29	2.03	1.44	1.03	4.41	3.50	5.59	2.87	4.02	6.55	5.12	0.72	1.38
30	1.80		1.00	4.39	3.63	5.62	2.53	3.59	6.32	5.17	0.40	0.67
31	1.66		0.75		3.81		2.25	3.10		5.16		0.80
Suma	**32.07**	**37.36**	**40.06**	**71.64**	**93.33**	**135.52**	**121.23**	**87.34**	**146.44**	**141.70**	**68.58**	**32.01**
Promedio	1.03	1.29	1.30	2.39	3.01	4.52	3.91	2.82	4.88	4.57	2.29	1.03
Máxima	2.03	2.36	2.24	4.41	4.30	5.62	5.55	4.42	6.75	6.04	5.06	2.49
Mínima	0.20	0.39	0.70	0.96	2.29	3.70	2.25	1.57	2.24	3.34	0.40	0.41
Normal	1.24	1.16	1.34	1.88	1.91	2.43	2.30	2.10	2.36	2.39	1.75	1.50
Años	**26**	**26**	**26**	**26**	**26**	**26**	**26**	**26**	**26**	**26**	**26**	**26**

RIO URUGUAY

Nombre del lugar: **GUALEGUAYCHU** **Provincia de ENTRE RIOS**

Hidrómetro Nº 72. Tipo D. G. N. y P. Perteneciente a la Dirección General de Navegación y Puertos (M. O. P.).

Fecha en que inician las observaciones: 13 de mayo de 1904. Hora en que se efectúa la observación: 7.00 horas.

DURANTE EL PERIODO 1904 - 1928

Altura máxima. 4.65 Altura mínima. 0.00

Observada ... 2/7/922 Observada ... 23/7/910

AÑO 1928

Máxima anual .. 3.26 Media anual ... 1.56

Mínima anual .. 0.18 Amplitud anual . 2.08

Días	Enero	Febrero	Marzo	Abril	Mayo	Junio	Julio	Agosto	Septiembre	Octubre	Noviembre	Diciembre
1	1.22	0.70	0.86	1.08	2.50	2.28	2.84	1.00	1.42	2.84	2.54	1.46
2	0.58	0.74	1.46	0.84	2.46	2.00	2.54	0.96	1.42	2.88	2.64	0.56
3	0.20	2.10	0.86	1.48	2.32	1.82	2.42	1.54	1.40	2.80	2.50	0.77
4	0.90	1.60	0.60	1.08	2.04	1.70	2.28	1.68	1.78	2.88	2.54	0.74
5	0.42	1.04	1.16	1.00	1.78	1.72	2.24	1.24	1.60	2.90	2.20	1.28
6	0.72	1.02	1.78	1.46	1.14	1.70	2.18	0.96	2.06	2.62	2.18	0.80
7	0.78	1.70	1.64	1.08	1.26	1.68	2.10	0.80	2.02	2.48	1.90	0.88
8	0.82	1.28	1.36	1.08	1.86	1.94	2.02	1.02	1.77	2.42	1.88	0.94
9	1.88	1.50	1.37	0.84	1.36	1.94	1.96	1.52	1.64	2.28	2.20	1.10
10	1.80	1.80	1.10	0.80	1.70	1.88	1.88	2.08	1.64	2.14	1.86	1.50
11	0.74	1.00	1.22	1.26	1.82	1.90	1.86	1.78	1.60	2.14	1.42	0.92
12	0.18	0.99	1.10	1.14	1.66	2.00	1.80	1.66	1.72	2.08	1.38	1.02
13	0.88	0.60	0.80	1.12	1.50	2.12	3.02	1.38	2.08	1.92	1.26	2.36
14	0.82	0.32	0.84	1.14	1.34	2.36	3.08	1.14	2.60	1.88	1.32	1.56
15	0.60	0.64	0.52	1.40	1.10	2.44	2.52	1.24	2.46	1.98	1.30	1.10
16	0.40	1.80	0.80	1.02	1.18	2.36	2.12	1.24	2.50	2.04	0.38	0.70
17	0.28	1.10	1.40	0.84	1.94	2.36	1.90	1.06	2.64	2.08	1.30	0.50
18	0.56	0.76	0.78	0.88	1.80	2.26	1.80	1.06	2.52	2.12	0.84	1.30
19	0.78	1.12	0.68	1.14	1.72	2.06	1.78	1.32	2.50	2.10	1.24	1.18
20	0.74	0.84	1.60	0.84	1.56	2.00	2.28	1.72	2.54	2.02	1.18	0.68
21	0.74	0.74	1.68	1.04	1.50	1.98	2.11	1.68	2.56	1.90	0.86	0.68
22	0.82	1.22	1.00	1.20	1.50	1.90	2.00	1.88	2.54	1.72	1.38	1.20
23	1.68	1.72	1.20	1.68	1.68	2.28	1.82	1.66	2.64	1.72	1.08	0.52
24	1.74	1.08	1.30	2.30	1.98	2.20	1.62	1.72	2.84	1.72	0.68	0.66
25	1.00	1.28	1.00	2.46	1.70	2.10	1.64	1.76	2.88	1.78	0.80	1.12
26	0.72	0.70	1.04	2.20	1.30	2.16	1.56	1.82	3.14	1.96	1.14	0.62
27	1.86	0.70	0.80	2.08	1.70	2.38	1.51	2.00	3.26	2.08	0.84	1.28
28	1.86	1.02	1.18	1.98	2.00	2.38	2.04	2.40	3.14	2.08	1.04	0.92
29	1.66	0.44	0.90	2.02	1.14	2.50	1.92	2.10	3.04	2.16	0.62	1.24
30	1.02		0.86	2.22	1.86	2.48	1.60	1.74	2.90	2.24	0.30	0.78
31	0.82		0.68		1.90		1.38	1.48		2.38		0.94
Suma	**29.22**	**31.55**	**33.57**	**40.70**	**52.30**	**62.88**	**63.82**	**46.64**	**68.85**	**68.34**	**42.80**	**31.31**
Promedio	0.94	1.09	1.08	1.36	1.69	2.10	2.06	1.50	2.30	2.20	1.43	1.01
Máxima	1.88	2.10	1.78	2.46	2.50	2.50	3.08	2.40	3.26	2.90	2.64	2.36
Mínima	0.18	0.32	0.52	0.80	1.10	1.68	1.38	0.80	1.40	1.72	0.30	0.50
Normal	1.09	1.10	1.14	1.34	1.34	1.42	1.41	1.36	1.47	1.46	1.24	1.14
Años	**25**	**25**	**25**	**25**	**25**	**25**	**25**	**25**	**25**	**25**	**25**	**25**

RIO PARANA

Nombre del lugar: **JUPIA** **República del BRASIL**

Hidrómetro Nº 138. Tipo "A". Perteneciente al Instituto Meteorológico del Brasil.

Fecha en que inician las observaciones: 1º de febrero de 1924. Hora en que se efectúa la observación: 8.00 horas.

DURANTE EL PERIODO 1924 - 1928

Altura máxima. 9.80 Altura mínima. 0.45

Observada ... 8/4/926 Observada ... 16/10/926

AÑO 1928

Máxima anual .. 5.63 Media anual ... 1.98

Mínima anual .. 0.62 Amplitud anual . 5.01

Días	Enero	Febrero	Marzo	Abril	Mayo	Junio	Julio	Agosto	Septiembre	Octubre	Noviembre	Diciembre
1	1.75	2.08	3.32	3.98	2.28	1.59	1.25	0.80	0.78	0.74	0.80	1.85
2	1.72	2.06	3.50	3.90	2.09	1.58	1.23	0.79	0.78	0.74	0.80	1.90
3	1.70	2.55	3.61	3.80	2.03	1.61	1.22	0.79	0.77	0.74	0.77	2.20
4	1.73	3.01	3.65	3.74	2.04	1.62	1.21	0.79	0.77	0.73	0.77	2.25
5	1.68	3.45	3.76	3.65	2.06	1.63	1.20	0.78	0.78	0.73	0.75	2.08
6	1.66	3.87	3.85	3.62	2.07	1.65	1.18	0.78	0.78	0.76	0.75	1.75
7	1.64	4.31	3.90	3.52	2.05	1.62	1.16	0.81	0.78	0.76	0.75	1.75
8	1.61	4.82	4.00	3.44	2.02	1.60	1.15	0.81	0.77	0.76	0.80	1.70
9	1.60	5.08	4.05	3.32	2.03	1.58	1.13	0.80	0.77	0.77	0.82	1.60
10	1.58	5.55	4.10	3.26	2.00	1.57	1.10	0.80	0.77	0.84	0.82	1.80
11	1.63	5.59	4.13	3.12	1.97	1.55	1.09	0.80	0.76	0.85	0.82	2.05
12	1.65	5.63	4.15	3.02	1.95	1.52	1.07	0.80	0.76	0.89	0.84	2.20
13	1.69	5.57	4.17	2.91	1.93	1.54	1.05	0.80	0.76	0.89	0.85	2.30
14	1.72	5.50	4.24	2.74	1.92	1.56	1.04	0.80	0.76	0.87	0.85	2.80
15	1.77	5.47	4.30	2.85	1.90	1.57	1.02	0.79	0.76	0.85	0.85	3.25
16	1.80	4.97	4.50	3.01	1.89	1.55	1.01	0.79	0.77	0.82	0.80	3.45
17	1.82	4.77	4.55	3.11	1.87	1.52	0.99	0.79	0.77	0.82	0.80	3.70
18	1.85	4.19	4.70	3.19	1.84	1.50	0.98	0.79	0.76	0.80	0.77	4.00
19	1.89	3.88	4.77	3.23	1.83	1.48	0.97	0.78	0.76	0.80	0.75	4.30
20	1.92	3.68	4.85	3.10	1.82	1.46	0.96	0.78	0.76	0.77	0.75	4.43
21	1.95	3.49	4.70	2.95	1.80	1.44	0.94	0.78	0.76	0.77	0.72	4.45
22	1.97	3.37	4.50	2.85	1.77	1.41	0.92	0.78	0.76	0.87	0.72	4.40
23	1.98	3.24	4.59	2.80	1.75	1.39	0.91	0.78	0.76	0.87	0.72	4.30
24	2.03	3.09	4.65	2.74	1.74	1.37	0.90	0.78	0.76	0.85	0.66	4.25
25	2.08	2.87	4.71	2.71	1.73	1.35	0.88	0.77	0.76	0.85	0.66	4.15
26	2.11	2.54	4.75	2.68	1.71	1.32	0.87	0.77	0.75	0.85	0.62	4.20
27	2.12	2.45	4.66	2.65	1.70	1.30	0.85	0.77	0.75	0.86	0.62	4.32
28	2.15	2.70	4.52	2.62	1.68	1.29	0.84	0.77	0.75	0.82	0.62	4.34
29	2.16	2.99	4.48	2.57	1.66	1.27	0.82	0.77	0.75	0.81	1.20	4.49
30	2.14		4.44	2.45	1.63	1.26	0.80	0.79	0.75	0.81	1.75	4.54
31	2.10		4.20		1.60		0.78	0.78		0.81		4.43
Suma	**57.20**	**112.77**	**132 30**	**93.53**	**58.36**	**44.70**	**31.52**	**24.41**	**22.92**	**25.10**	**24.20**	**99.23**
Promedio	1.85	3.89	4.27	3.12	1.88	1.44	1.02	0.79	0.76	0.81	0.81	3.20
Máxima	2.15	5.63	4.85	3.98	2.28	1.65	1.25	0.81	0.78	0.89	1.75	4.54
Mínima	1.58	2.06	3.32	2.45	1.60	1.26	0.78	0.77	0.75	0.73	0.62	1.60

RIO PARANA

Nombre del lugar: **PUERTO GUAYRA** **República del BRASIL**

Hidrómetro Nº 151. Tipo "B". Perteneciente a la Dirección de Meteorología, Geofísica e Hidrología.

Fecha en que inician las observaciones: 25 de junio de 1920. Hora en que se efectúa la observación: 8.00 horas.

DURANTE EL PERIODO 1920 - 1928

Altura máxima. 2.36 Altura mínima. —0.16

Observada ... 15/4/926 Observada ... 31/8/925

AÑO 1928

Máxima anual .. 1.50 Media anual ... 0.61

Mínima anual .. 0.03 Amplitud anual . 1.47

Días	Enero	Febrero	Marzo	Abril	Mayo	Junio	Julio	Agosto	Septiembre	Octubre	Noviembre	Diciembre
1	0.44	0.48	0.70	1.38	0.60	0.50	0.80	0.38	0.18	0.04	0.14	0.28
2	0.44	0.54	0.76	1.32	0.62	0.58	0.74	0.40	0.16	0.04	0.14	0.32
3	0.44	0.62	0.82	1.32	0.64	0.64	0.66	0.46	0.16	0.12	0.10	0.40
4	0.42	0.70	0.86	1.30	0.74	0.70	0.60	0.47	0.16	0.18	0.10	0.45
5	0.42	0.80	0.90	1.32	0.78	0.76	0.56	0.47	0.14	0.50	0.08	0.50
6	0.42	0.92	0.94	1.34	0.72	0.82	0.50	0.47	0.14	0.76	0.07	0.51
7	0.40	1.04	0.96	1.36	0.68	0.84	0.50	0.48	0.14	1.04	0.09	0.51
8	0.40	1.10	1.00	1.32	0.66	0.86	0.48	0.49	0.14	1.20	0.10	0.50
9	0.44	1.14	1.02	1.26	0.66	0.90	0.44	0.49	0.16	1.06	0.12	0.47
10	0.44	1.16	1.04	1.26	0.66	0.92	0.40	0.46	0.18	0.94	0.12	0.48
11	0.44	1.20	1.06	1.20	0.68	0.92	0.40	0.44	0.28	0.81	0.13	0.49
12	0.46	1.20	1.08	1.16	0.72	0.90	0.38	0.43	0.27	0.69	0.14	0.52
13	0.46	1.32	1.12	1.14	0.74	0.86	0.36	0.42	0.22	0.56	0.19	0.60
14	0.48	1.38	1.12	1.12	0.72	0.80	0.34	0.44	0.20	0.46	0.22	0.66
15	0.48	1.42	1.14	1.10	0.70	0.76	0.32	0.50	0.18	0.38	0.23	0.72
16	0.48	1.40	1.20	1.08	0.67	0.71	0.30	0.55	0.14	0.36	0.23	0.80
17	0.48	1.36	1.32	1.04	0.64	0.68	0.30	0.58	0.12	0.38	0.22	0.88
18	0.48	1.28	1.38	1.02	0.60	0.75	0.28	0.56	0.11	0.42	0.20	0.97
19	0.48	1.18	1.38	1.00	0.56	0.83	0.28	0.50	0.10	0.50	0.18	0.97
20	0.50	1.08	1.38	1.00	0.54	0.77	0.26	0.45	0.08	0.65	0.18	0.98
21	0.50	1.00	1.36	0.96	0.54	0.74	0.24	0.40	0.07	0.62	0.19	1.02
22	0.52	0.90	1.34	0.94	0.54	0.67	0.24	0.36	0.08	0.52	0.20	1.06
23	0.52	0.82	1.36	0.88	0.52	0.60	0.24	0.32	0.08	0.46	0.22	1.10
24	0.52	0.76	1.42	0.82	0.50	0.55	0.22	0.29	0.07	0.40	0.22	1.11
25	0.52	0.72	1.48	0.78	0.50	0.55	0.22	0.26	0.07	0.36	0.22	1.13
26	0.48	0.68	1.50	0.72	0.50	0.60	0.20	0.24	0.06	0.32	0.20	1.12
27	0.48	0.66	1.48	0.68	0.48	0.70	0.20	0.22	0.04	0.28	0.20	1.14
28	0.48	0.66	1.44	0.64	0.48	0.80	0.19	0.20	0.04	0.22	0.20	1.14
29	0.48	0.68	1.42	0.62	0.46	0.88	0.28	0.20	0.04	0.21	0.22	1.18
30	0.48		1.46	0.60	0.46	0.84	0.34	0.20	0.03	0.17	0.24	1.24
31	0.48		1.40		0.46		0.40	0.19		0.16		1.34
Suma	**14.46**	**28.20**	**36.84**	**31.68**	**18.77**	**22.43**	**11.67**	**12.32**	**3.84**	**14.81**	**5.09**	**24.59**
Promedio	0.47	0.97	1.19	1.06	0.60	0.75	0.38	0.40	0.13	0.48	0.17	0.79
Máxima	0.52	1.42	1.50	1.38	0.78	0.92	0.80	0.49	0.28	0.65	0.24	1.34
Mínima	0.40	0.48	0.70	0.60	0.46	0.50	0.20	0.19	0.03	0.04	0.07	0.28

RIO PARANA

Nombre del lugar: **PUERTO AGUIRRE** **Territorio de MISIONES**

Hidrómetro Nº 133. Tipo D. G. N. y P. Perteneciente a la Dirección General de Navegación y Puertos (M. O. P.).

Fecha en que inician las observaciones: 21 de agosto de 1913. Hora en que se efectúa la observación: 7.00 horas.

DURANTE EL PERIODO 1913 - 1928

Altura máxima. 29.75 Altura mínima. —1.93

Observada ... 22/6/923 Observada ... 4/9/925

AÑO 1928

Máxima anual .. 27.36 Media anual ... 11.13

Mínima anual .. 2.06 Amplitud anual . 25.30

Días	Enero	Febrero	Marzo	Abril	Mayo	Junio	Julio	Agosto	Septiembre	Octubre	Noviembre	Diciembre
1	3.68	4.88	8.68	18.27	10.24	11.10	16.60	8.58	6.58	6.14	9.70	6.14
2	3.68	5.40	8.92	18.08	12.22	14.15	15.72	9.48	6.20	5.97	9.20	6.50
3	3.68	6.28	9.28	17.58	14.23	17.20	14.72	9.48	5.90	6.41	8.75	6.84
4	3.64	7.24	9.80	17.00	16.01	16.90	14.40	9.32	5.76	8.96	8.14	7.54
5	3.22	8.16	10.28	16.73	16.46	16.70	13.70	9.15	5.60	14.75	7.70	8.04
6	3.11	9.18	10.70	16.60	16.00	15.80	13.10	8.85	5.60	20.10	7.48	8.47
7	2.84	10.44	11.06	16.40	14.05	14.60	12.48	8.80	6.00	22.10	7.36	8.70
8	2.80	11.50	11.28	16.40	12.74	14.60	11.48	8.80	7.00	22.68	7.18	8.58
9	2.80	12.18	11.60	16.30	12.00	15.30	11.00	8.80	9.50	21.72	7.06	8.38
10	2.84	12.62	11.88	16.30	11.90	15.90	10.60	8.80	11.96	19.82	6.90	8.14
11	2.80	13.00	12.20	15.50	11.80	16.60	10.38	8.62	12.20	18.32	6.68	8.14
12	2.80	13.62	13.22	15.30	12.60	16.30	9.88	8.58	11.60	16.40	6.58	8.34
13	2.74	13.94	13.50	15.30	14.20	15.80	9.48	8.58	10.90	14.88	6.70	8.75
14	2.60	14.62	13.70	15.80	14.10	14.90	9.20	10.18	10.20	13.40	6.80	9.80
15	2.38	15.12	13.60	15.90	13.50	14.04	9.10	13.50	9.60	12.20	6.74	11.20
16	2.10	15.39	13.68	15.80	13.00	14.12	9.20	16.90	9.30	11.34	6.60	12.20
17	2.06	15.00	14.30	16.10	12.70	15.20	8.90	17.56	9.00	11.80	6.36	12.60
18	2.40	14.60	15.16	16.30	12.20	18.75	8.60	16.76	8.78	13.12	6.08	12.68
19	2.66	13.92	15.62	16.30	12.00	21.50	7.90	15.36	8.28	19.29	5.90	12.72
20	2.90	13.58	15.74	16.50	11.20	23.60	7.60	13.96	8.04	25.36	5.70	12.76
21	3.82	12.80	15.82	16.20	10.90	22.30	7.10	12.70	7.80	27.36	5.60	12.96
22	4.56	12.10	15.64	15.80	10.90	20.80	6.60	11.70	7.68	24.08	5.70	13.26
23	5.30	11.70	16.36	14.50	10.75	17.48	6.32	10.80	7.49	21.06	6.06	13.30
24	5.66	10.80	16.70	13.80	10.00	16.48	5.80	10.20	7.19	18.50	6.06	13.84
25	5.70	10.02	17.30	12.40	9.80	15.70	5.56	9.10	6.94	16.58	6.00	13.96
26	5.56	9.54	17.82	11.60	9.57	16.20	5.05	8.50	6.84	15.28	5.92	14.12
27	5.38	9.24	17.87	11.10	9.04	17.10	4.90	8.10	6.74	14.10	5.88	14.22
28	5.06	8.92	17.87	10.70	8.62	18.20	4.85	7.80	6.68	12.96	5.81	14.26
29	4.52	8.68	18.37	10.00	8.26	18.50	5.10	7.20	6.46	11.94	5.78	14.38
30	4.30		18.60	9.54	8.08	18.00	5.50	7.20	6.24	11.04	5.94	14.86
31	4.52		18.47		8.58		6.58	6.88		10.30		15.40
Suma	**112.11**	**324.47**	**435.02**	**454.10**	**367.65**	**503.82**	**287.40**	**320.24**	**238.06**	**487.95**	**202.36**	**341.08**
Promedio	3.62	11.19	14.03	15.14	11.86	16.79	9.27	10.33	7.94	15.74	6.74	11.00
Máxima	5.70	15.39	18.60	18.27	16.46	23.60	16.60	17.56	12.20	27.36	9.70	15.40
Mínima	2.06	4.88	8.68	9.54	8.08	11.10	4.85	6.88	5.60	5.97	5.60	6.14
Normal	12.46	15.26	14.51	12.53	9.64	10.25	7.73	4.92	6.30	8.40	8.41	8.90
Años	**15**	**15**	**15**	**15**	**15**	**15**	**15**	**15**	**15**	**15**	**15**	**15**

RIO PARANA

Nombre del lugar: **POSADAS** **Territorio de MISIONES**

Hidrómetro Nº 48. Tipo D. G. N. y P. Perteneciente a la Dirección General de Navegación y Puertos (M. O. P.).

Fecha en que inician las observaciones: 1º de enero de 1904. Hora en que se efectúa la observación: 7.00 horas.

DURANTE EL PERIODO 1904 - 1928

Altura máxima. 7.16 Observada ... 31/5/905

Altura mínima. —0.54 Observada ... 4/10/925

AÑO 1928

Máxima anual .. 5.02 Mínima anual .. 0.12

Media anual ... 1.78 Amplitud anual . 4.90

Dias	Enero	Febrero	Marzo	Abril	Mayo	Junio	Julio	Agosto	Septiembre	Octubre	Noviembre	Diciembre
1	0.35	0.44	1.58	2.99	1.70	1.90	2.88	1.07	0.98	0.94	1.66	0.79
2	0.34	0.50	1.42	2.90	2.00	2.28	2.87	1.30	0.96	0.94	1.51	0.82
3	0.34	0.58	1.28	2.80	2.30	2.70	2.78	1.34	0.93	0.98	1.44	0.86
4	0.35	0.69	1.28	2.74	2.60	2.86	2.57	1.36	0.90	1.10	1.30	0.90
5	0.35	0.83	1.33	2.70	2.76	2.80	2.38	1.36	1.14	1.92	1.30	1.00
6	0.30	0.96	1.40	2.66	2.72	2.64	2.22	1.30	1.42	2.84	1.26	1.06
7	0.26	1.13	1.47	2.65	2.51	2.48	2.08	1.28	1.40	3.60	1.18	1.16
8	0.22	1.36	1.55	2.78	2.28	2.38	1.96	1.28	1.18	3.90	1.12	1.20
9	0.20	1.57	1.59	2.77	2.08	2.36	1.83	1.24	1.08	3.95	1.10	1.22
10	0.20	1.68	1.64	2.66	2.73	2.47	1.74	1.27	1.42	3.80	1.06	1.20
11	0.20	1.79	1.67	2.54	2.53	2.59	1.65	1.43	1.86	3.35	1.02	1.16
12	0.19	1.88	1.72	2.46	2.39	2.74	1.56	1.48	2.00	3.08	0.96	1.16
13	0.19	1.97	1.82	2.43	2.22	2.68	1.50	1.43	2.28	2.76	0.99	1.16
14	0.19	2.07	1.92	2.41	2.20	2.58	1.54	1.50	2.60	2.46	1.00	1.16
15	0.18	2.16	2.00	2.58	2.17	2.58	1.50	1.80	2.72	2.19	1.00	1.32
16	0.16	2.36	2.01	2.82	2.10	2.62	1.60	2.27	2.60	2.00	0.99	1.56
17	0.14	2.47	2.03	3.08	2.00	2.79	1.68	2.67	2.30	1.99	0.96	1.75
18	0.12	2.49	2.12	3.40	1.86	3.28	1.58	2.76	1.96	2.40	0.92	1.85
19	0.16	2.40	2.25	3.54	1.82	3.70	1.46	2.62	1.66	3.15	0.89	1.89
20	0.22	2.27	2.35	3.28	1.76	3.89	1.30	2.36	1.38	3.96	0.82	1.90
21	0.24	2.12	2.40	2.90	1.72	4.15	1.17	2.12	1.32	4.70	0.82	1.91
22	0.34	1.95	2.43	2.67	1.70	3.76	1.05	1.90	1.34	5.02	0.79	1.93
23	0.46	1.81	2.42	2.47	1.84	3.44	0.98	1.70	1.28	4.66	0.79	1.98
24	0.56	1.65	2.50	2.26	1.78	3.04	0.98	1.57	1.24	3.83	0.84	2.07
25	0.60	1.49	2.64	2.07	1.71	2.78	0.90	1.44	1.20	3.30	0.85	2.08
26	0.64	1.37	2.73	1.88	1.46	2.64	0.84	1.34	1.22	2.88	0.85	2.12
27	0.62	1.29	2.80	1.77	1.42	2.72	0.80	1.22	1.14	2.58	0.83	2.14
28	0.60	1.22	2.85	1.64	1.34	2.84	0.80	1.18	1.10	2.33	0.80	2.17
29	0.54	1.36	2.88	1.52	1.28	3.00	0.80	1.16	1.04	2.10	0.80	2.17
30	0.50		2.89	1.64	1.22	3.02	0.83	1.10	1.00	1.98	0.80	2.20
31	0.44		2.96		1.31		0.90	1.09		1.80		2.27
Suma	**10.20**	**45.86**	**63.93**	**77.01**	**61.51**	**85.71**	**48.73**	**48.94**	**44.65**	**86.49**	**30.65**	**48.16**
Promedio	0.33	1.58	2.06	2.57	1.98	2.86	1.57	1.58	1.49	2.79	1.02	1.55
Máxima	0.64	2.49	2.96	3.54	2.76	4.15	2.88	2.76	2.72	5.02	1.66	2.27
Mínima	0.12	0.44	1.28	1.52	1.22	1.90	0.80	1.07	0.90	0.94	0.79	0.79
Normal	2.10	2.57	2.38	1.98	1.52	1.59	1.17	0.72	0.91	1.32	1.31	1.44
Años	**25**	**25**	**25**	**25**	**25**	**25**	**25**	**25**	**25**	**25**	**25**	**25**

RIO PARANA

Nombre del lugar: **ITATI** **Provincia de CORRIENTES**

Hidrómetro Nº 123. Tipo D. G. N. y P. Perteneciente a la Dirección General de Navegación y Puertos (M. O. P.).

Fecha en que inician las observaciones: 1º de diciembre de 1908. Hora en que se efectúa la observación: 7.00 horas.

DURANTE EL PERIODO 1908 - 1928

Altura máxima. 8.00 Altura mínima. —0.40

Observada ... 25/6/923 Observada ... 8/9/925

AÑO 1928

Máxima anual .. 7.00 Media anual ... 3.40

Mínima anual .. 0.72 Amplitud anual . 6.28

Días	Enero	Febrero	Marzo	Abril	Mayo	Junio	Julio	Agosto	Septiembre	Octubre	Noviembre	Diciembre
1	1.03	1.22	2.65	4.79	3.60	3.23	5.32	1.90	2.36	2.44	4.88	1.92
2	0.98	1.20	2.71	4.86	3.56	3.36	5.33	1.94	2.28	2.37	4.50	1.92
3	0.94	1.17	2.83	4.92	3.62	3.70	5.32	2.10	2.18	2.32	4.10	1.90
4	0.94	1.15	2.80	4.90	3.82	4.08	5.27	2.37	2.12	2.36	3.83	1.88
5	0.94	1.20	2.65	4.86	4.08	4.48	5.19	2.54	2.10	2.40	3.62	1.90
6	0.96	1.31	2.55	4.80	4.38	4.75	5.04	2.62	2.26	2.61	3.43	1.96
7	0.97	1.49	2.52	4.73	4.62	4.90	4.85	2.63	2.50	3.25	3.26	2.04
8	0.96	1.68	2.62	4.70	4.74	4.91	4.64	2.62	2.72	4.10	3.00	2.14
9	0.90	1.90	2.70	4.70	4.73	4.82	4.39	2.59	2.78	4.86	2.96	2.25
10	0.89	2.22	2.80	4.72	4.63	4.72	4.15	2.57	2.66	5.33	2.85	2.35
11	0.83	2.51	2.86	4.75	4.62	4.64	3.92	2.60	2.55	5.65	2.74	2.39
12	0.79	2.75	2.92	4.73	4.77	4.62	3.71	2.63	2.70	5.86	2.66	2.40
13	0.76	2.95	3.00	4.65	4.82	4.70	3.57	2.72	3.20	5.92	2.58	2.38
14	0.75	3.10	3.10	4.54	4.76	4.80	3.48	2.80	3.57	5.80	2.50	2.32
15	0.74	3.24	3.24	4.46	4.63	4.86	3.38	2.83	3.92	5.54	2.43	2.30
16	0.74	3.38	3.40	4.42	4.50	4.86	3.30	2.89	4.27	5.26	2.39	2.32
17	0.72	3.53	3.48	4.58	4.40	4.86	3.26	3.13	4.50	4.92	2.36	2.44
18	0.72	3.72	3.52	4.84	4.39	4.88	3.28	3.58	4.53	4.60	2.32	2.69
19	0.84	3.92	3.56	5.05	4.27	4.99	3.32	4.05	4.36	4.36	2.30	2.97
20	0.91	4.03	3.66	5.32	4.13	5.22	3.29	4.32	4.02	4.46	2.26	3.16
21	0.87	4.02	3.79	5.53	4.00	5.52	3.16	4.38	3.62	4.90	2.18	3.27
22	0.80	3.92	3.92	5.61	4.10	5.84	2.96	4.27	3.29	5.44	2.14	3.34
23	0.79	3.81	4.02	5.54	4.07	6.10	2.75	4.04	3.10	5.95	2.09	3.36
24	0.86	3.64	4.10	5.37	4.04	6.26	2.57	3.75	3.00	6.50	2.04	3.44
25	0.96	3.38	4.12	5.12	4.00	6.26	2.42	3.46	2.92	6.91	2.00	3.50
26	1.10	3.15	4.18	4.82	3.92	6.10	2.30	3.19	2.84	7.00	1.98	3.56
27	1.22	2.93	4.30	4.49	3.80	5.86	2.20	2.98	2.77	6.85	1.99	3.61
28	1.30	2.80	4.42	4.18	3.64	5.59	2.11	2.78	2.72	6.55	1.99	3.66
29	1.32	2.70	4.54	3.88	3.48	5.40	2.04	2.63	2.65	6.16	1.96	3.69
30	1.30		4.62	3.71	3.35	5.32	1.96	2.51	2.54	5.72	1.92	3.72
31	1.25		4.72		3.27		1.92	2.42		5.29		3.74
Suma	**29.08**	**78.02**	**106.30**	**143.57**	**128.74**	**149.63**	**110.40**	**91.84**	**91.03**	**151.68**	**81.26**	**84.52**
Promedio	0.94	2.69	3.43	4.78	4.15	4.99	3.56	2.96	3.03	4.89	2.71	2.73
Máxima	1.32	4.03	4.72	5.61	4.82	6.26	5.33	4.38	4.53	7.00	4.88	3.74
Mínima	0.72	1.15	2.52	3.71	3.27	3.23	1.92	1.90	2.10	2.32	1.91	1.88
Normal	3.23	4.11	3.99	3.70	2.91	2.97	2.41	1.60	1.69	2.36	2.36	2.50
Años	**20**	**20**	**20**	**20**	**20**	**20**	**20**	**20**	**20**	**20**	**20**	**20**

RIO PARANA

Nombre del lugar: **ITA IBATE** **Provincia de CORRIENTES**

Hidrómetro Nº 131. Tipo D. G. N. y P. Perteneciente a la Dirección General de Navegación y Puertos (M. O. P.).

Fecha en que inician las observaciones: 18 de junio de 1909. Hora en que se efectúa la observación: 7.00 horas.

DURANTE EL PERIODO 1909 - 1928

Altura máxima. 6.50 Altura mínima. —0.74

Observada ... 24/6/923 Observada ... 7/1/911

AÑO 1928

Máxima anual .. 5.56 Media anual ... 2.15

Mínima anual .. 0.08 Amplitud anual . 5.48

Días	Enero	Febrero	Marzo	Abril	Mayo	Junio	Julio	Agosto	Septiembre	Octubre	Noviembre	Diciembre
1	0.30	0.44	1.66	3.56	2.10	1.90	3.64	0.90	1.16	1.18	2.50	0.86
2	0.24	0.44	1.82	3.66	2.18	2.18	3.62	1.12	1.13	1.17	2.26	0.86
3	0.24	0.44	1.80	3.56	2.34	2.56	3.56	1.28	1.05	1.15	2.06	0.86
4	0.24	0.46	1.62	3.48	2.66	3.00	3.50	1.46	1.00	1.24	1.90	0.90
5	0.26	0.58	1.52	3.40	3.00	3.20	3.32	1.49	1.08	1.51	1.80	0.96
6	0.26	0.70	1.52	3.36	3.24	3.40	3.08	1.49	1.25	1.93	1.71	1.07
7	0.26	0.90	1.60	3.28	3.34	3.40	2.90	1.48	1.42	2.60	1.60	1.17
8	0.20	1.08	1.70	3.28	3.24	3.20	2.70	1.44	1.55	3.50	1.51	1.28
9	0.16	1.32	1.78	3.28	3.02	3.02	2.48	1.44	1.49	4.18	1.43	1.36
10	0.14	1.60	1.80	3.40	2.90	2.96	2.36	1.45	1.41	4.50	1.36	1.40
11	0.10	1.80	1.85	3.30	3.26	2.96	2.18	1.46	1.55	4.64	1.32	1.40
12	0.09	1.98	1.92	3.20	3.30	3.06	2.06	1.51	1.91	4.50	1.26	1.38
13	0.08	2.10	2.00	3.00	3.16	3.26	2.05	1.62	2.36	4.30	1.21	1.30
14	0.08	2.24	2.14	3.00	2.98	3.26	2.05	1.68	2.66	3.90	1.16	1.30
15	0.08	2.30	2.28	3.00	2.80	3.24	2.03	1.80	3.00	3.44	1.16	1.34
16	0.10	2.44	2.32	3.12	2.74	3.20	2.02	2.03	3.26	3.10	1.16	1.40
17	0.10	2.60	2.38	3.44	2.60	3.20	2.06	2.40	3.26	2.74	1.15	1.66
18	0.08	2.84	2.40	3.70	2.56	3.32	2.10	2.90	3.00	2.70	1.12	1.96
19	0.18	2.90	2.44	4.06	2.44	3.70	2.10	3.18	2.66	2.84	1.08	2.10
20	0.18	2.90	2.60	4.28	2.34	4.12	1.94	3.18	2.24	3.40	1.03	2.20
21	0.16	2.78	2.74	4.28	2.24	4.50	1.80	3.00	1.87	4.20	0.99	2.26
22	0.12	2.66	2.80	4.06	2.30	4.72	1.61	2.76	1.66	4.80	0.93	2.26
23	0.12	2.52	2.88	3.72	2.34	4.82	1.50	2.46	1.59	5.34	0.91	2.28
24	0.26	2.28	2.88	3.44	2.34	4.62	1.39	2.20	1.57	5.56	0.89	2.34
25	0.42	2.06	2.99	3.10	2.26	4.34	1.25	1.85	1.51	5.56	0.89	2.44
26	0.50	1.86	3.06	2.78	2.16	4.00	1.13	1.68	1.46	5.28	0.92	2.46
27	0.58	1.68	3.20	2.54	2.00	3.60	1.00	1.55	1.41	4.78	0.92	2.50
28	0.58	1.56	3.30	2.34	1.89	3.50	0.94	1.44	1.37	4.20	0.91	2.54
29	0.58	1.60	3.40	2.14	1.84	3.48	0.90	1.33	1.30	3.68	0.89	2.56
30	0.50		3.40	2.10	1.80	3.58	0.88	1.28	1.23	3.40	0.87	2.58
31	0.46		3.48		1.80		0.90	1.24		2.84		2.62
Suma	**7.65**	**51.06**	**73.28**	**98.86**	**79.17**	**103.30**	**65.05**	**56.10**	**53.41**	**108.16**	**38.90**	**53.60**
Promedio	0.25	1.76	2.36	3.30	2.55	3.44	2.10	1.81	1.78	3.49	1.30	1.73
Máxima	0.58	2.90	3.48	4.28	3.34	4.82	3.64	3.18	3.26	5.56	2.50	2.62
Mínima	0.08	0.44	1.52	2.10	1.80	1.90	0.88	0.90	1.00	1.15	0.87	0.86
Normal	2.09	2.79	2.65	2.30	1.61	1.67	1.19	0.62	0.78	1.37	1.30	1.40
Años	**19**	**19**	**19**	**19**	**19**	**19**	**19**	**19**	**19**	**19**	**19**	**19**

RIO PARANA

Nombre del lugar: **ITUZAINGO** **Provincia de CORRIENTES**

Hidrómetro Nº 124. Tipo D. G. N. y P. Perteneciente a la Dirección General de Navegación y Puertos (M. O. P.).

Fecha en que inician las observaciones: 1º de octubre de 1908. Hora en que se efectúa la observación: 7.00 horas.

DURANTE EL PERIODO 1908 - 1928

Altura máxima. 4.96 Altura mínima. —0.24

Observada ... 23/6/923 Observada ... 6/9/925

AÑO 1928

Máxima anual .. 4.24 Media anual ... 1.53

Mínima anual .. 0.28 Amplitud anual . 3.96

Días	Enero	Febrero	Marzo	Abril	Mayo	Junio	Julio	Agosto	Septiembre	Octubre	Noviembre	Diciembre
1	0.40	0.48	1.28	2.50	1.46	1.38	2.50	0.84	0.96	0.92	1.55	0.74
2	0.38	0.48	1.32	2.50	1.56	1.64	2.44	0.96	0.92	0.90	1.42	0.74
3	0.38	0.48	1.20	2.40	1.72	1.92	2.38	1.10	0.88	0.90	1.32	0.76
4	0.40	0.54	1.12	2.32	1.92	2.22	2.30	1.16	0.88	0.98	1.28	0.80
5	0.40	0.64	1.10	2.28	2.18	2.34	2.14	1.16	1.02	1.14	1.24	0.84
6	0.40	0.74	1.14	2.24	2.28	2.32	2.00	1.16	1.16	1.70	1.16	0.90
7	0.38	0.84	1.20	2.24	2.30	2.20	1.88	1.15	1.22	2.40	1.10	0.95
8	0.32	0.96	1.27	2.24	2.08	2.06	1.74	1.12	1.22	2.96	1.06	1.02
9	0.30	1.15	1.30	2.24	1.92	1.96	1.64	1.10	1.08	3.32	1.03	1.06
10	0.30	1.28	1.32	2.34	1.96	1.96	1.56	1.08	1.04	3.32	1.00	1.06
11	0.28	1.40	1.36	2.22	2.26	2.04	1.47	1.14	1.28	3.24	1.00	1.06
12	0.28	1.46	1.40	2.10	2.18	2.16	1.40	1.22	1.56	2.96	0.96	1.02
13	0.28	1.54	1.46	2.04	2.00	2.32	1.36	1.26	1.70	2.64	0.92	1.00
14	0.28	1.62	1.56	2.00	1.88	2.22	1.34	1.26	1.92	2.32	0.92	1.00
15	0.28	1.70	1.62	2.00	1.86	2.18	1.34	1.30	2.16	2.06	0.90	1.02
16	0.28	1.78	1.64	2.34	1.80	2.14	1.34	1.52	2.20	1.90	0.90	1.14
17	0.28	1.92	1.66	2.47	1.72	2.20	1.38	1.88	2.06	1.76	0.90	1.32
18	0.28	2.00	1.68	2.70	1.68	2.40	1.44	2.16	1.80	1.78	0.88	1.46
19	0.38	2.02	1.72	2.96	1.60	2.76	1.36	2.23	1.52	2.10	0.88	1.54
20	0.38	1.96	1.84	3.02	1.54	3.10	1.22	2.12	1.32	2.70	0.82	1.56
21	0.30	1.86	1.92	2.80	1.48	3.42	1.12	1.92	1.24	3.36	0.80	1.58
22	0.30	1.76	1.96	2.52	1.54	3.50	1.04	1.74	1.20	3.96	0.80	1.58
23	0.36	1.64	2.00	2.30	1.58	3.34	0.98	1.58	1.18	4.24	0.79	1.60
24	0.47	1.48	2.00	2.10	1.58	3.00	0.92	1.44	1.14	4.16	0.76	1.66
25	0.54	1.36	2.07	1.88	1.50	2.66	0.88	1.32	1.12	3.76	0.78	1.70
26	0.58	1.30	2.16	1.74	1.38	2.38	0.84	1.22	1.10	3.32	0.80	1.70
27	0.60	1.18	2.26	1.62	1.30	2.24	0.80	1.14	1.08	2.74	0.80	1.74
28	0.60	1.10	2.32	1.50	1.24	2.24	0.78	1.04	1.02	2.36	0.78	1.76
29	0.56	1.20	2.34	1.40	1.18	2.38	0.74	1.06	0.98	2.06	0.76	1.78
30	0.52		2.36	1.43	1.16	2.48	0.74	1.03	0.94	1.86	0.76	1.78
31	0.52		2.36		1.16		0.78	1.00		1.70		1.82
Suma	**12.01**	**37.87**	**51.94**	**66.44**	**53.00**	**71.16**	**43.85**	**41.41**	**38.90**	**75.52**	**29.07**	**39.69**
Promedio	0.39	1.30	1.68	2.21	1.71	2.37	1.41	1.34	1.30	2.44	0.97	1.28
Máxima	0.60	2.02	2.36	3.02	2.30	3.50	2.50	2.23	2.20	4.24	1.55	1.82
Mínima	0.28	0.48	1.10	1.40	1.16	1.38	0.74	0.84	0.88	0.90	0.76	0.74
Normal	1.58	2.01	1.91	1.66	1.23	1.30	0.98	0.64	0.75	1.10	1.06	1.12
Años	**20**	**20**	**20**	**20**	**20**	**20**	**20**	**20**	**20**	**20**	**20**	**20**

RIO PARANA

Nombre del lugar: **PASO DE LA PATRIA** **Provincia de CORRIENTES**

Hidrómetro Nº 134. Tipo D. G. N. y P. Perteneciente a la Dirección General de Navegación y Puertos (M. O. P.).

Fecha en que inician las observaciones: 18 de diciembre de 1912. Hora en que se efectúa la observación: 7.00 horas.

DURANTE EL PERIODO 1912 - 1928

Altura máxima. 7.63 Observada ... 6/1/912

Altura mínima. —0.14 Observada ... 8/9/925

AÑO 1928

Máxima anual .. 6.54 Mínima anual .. 0.84

Media anual ... 3.40 Amplitud anual . 5.70

Dias	Enero	Febrero	Marzo	Abril	Mayo	Junio	Julio	Agosto	Septiembre	Octubre	Noviembre	Diciembre
1	1.05	1.23	2.54	4.41	3.85	3.72	5.43	2.10	2.38	2.62	5.30	2.08
2	1.03	1.22	2.56	4.48	3.78	3.75	5.42	2.10	2.30	2.56	5.00	2.08
3	1.05	1.20	2.66	4.55	3.78	3.94	5.40	2.18	2.24	2.50	4.69	2.04
4	1.07	1.20	2.68	4.57	3.91	4.20	5.36	2.33	2.16	2.50	4.39	2.02
5	1.09	1.22	2.57	4.55	4.08	4.48	5.31	2.50	2.15	2.54	4.16	2.02
6	1.14	1.28	2.46	4.52	4.32	4.74	5.21	2.54	2.22	2.70	4.00	2.02
7	1.17	1.38	2.42	4.49	4.54	4.89	5.05	2.58	2.36	3.10	3.71	2.08
8	1.17	1.54	2.38	4.49	4.70	4.94	4.90	2.56	2.55	3.76	3.54	2.12
9	1.16	1.66	2.46	4.49	4.76	4.94	4.70	2.54	2.65	4.38	3.40	2.18
10	1.14	1.90	2.64	4.52	4.75	4.88	4.48	2.53	2.60	4.82	3.28	2.27
11	1.07	2.14	2.70	4.56	4.74	4.83	4.28	2.52	2.54	5.18	3.17	2.32
12	1.01	2.35	2.76	4.58	4.92	4.80	4.07	2.52	2.57	5.41	3.15	2.34
13	0.96	2.52	2.82	4.54	4.94	4.82	3.87	2.59	2.93	5.55	3.07	2.34
14	0.92	2.68	2.90	4.46	4.95	4.88	3.80	2.64	3.24	5.55	2.97	2.28
15	0.89	2.80	3.04	4.40	4.87	4.94	3.65	2.69	3.54	5.41	2.89	2.25
16	0.89	2.89	3.18	4.35	4.78	4.97	3.57	2.73	3.85	5.24	2.82	2.24
17	0.84	3.02	3.26	4.43	4.70	4.98	3.50	2.84	4.10	4.96	2.75	2.30
18	0.84	3.17	3.33	4.64	4.70	5.02	3.48	3.19	4.20	4.70	2.69	2.49
19	0.97	3.35	3.37	4.82	4.62	5.07	3.50	3.56	4.15	4.46	2.63	2.70
20	1.00	3.46	3.43	5.04	4.52	5.20	3.47	3.85	3.96	4.43	2.56	2.86
21	0.96	3.50	3.51	5.23	4.42	5.40	3.37	4.00	3.68	4.64	2.48	3.04
22	0.90	3.46	3.62	5.36	4.50	5.62	3.20	4.00	3.36	5.08	2.40	3.12
23	0.86	3.38	3.72	5.37	4.46	5.82	3.02	3.87	3.17	5.47	2.36	3.15
24	0.86	3.28	3.80	5.28	4.44	6.00	2.83	3.67	3.07	5.91	2.28	3.22
25	0.96	3.10	3.84	5.15	4.40	6.08	2.68	3.44	3.02	6.31	2.23	3.27
26	1.04	2.96	3.88	4.92	4.34	6.04	2.57	3.20	2.96	6.51	2.18	3.29
27	1.16	2.78	3.96	4.70	4.25	5.96	2.46	2.95	2.90	6.54	2.16	3.30
28	1.24	2.66	4.05	4.39	4.13	5.75	2.36	2.79	2.86	6.42	2.14	3.39
29	1.27	2.60	4.15	4.10	4.00	5.59	2.29	2.64	2.80	6.22	2.11	3.42
30	1.27		4.24	3.97	3.88	5.48	2.21	2.52	2.71	5.98	2.08	3.46
31	1.28		4.31		3.78		2.15	2.44		5.65		3.48
Suma	**32.23**	**69.93**	**99.24**	**139.36**	**136.81**	**151.73**	**117.59**	**88.61**	**89.22**	**147.10**	**92.59**	**81.17**
Promedio	1.04	2.41	3.20	4.64	4.41	5.06	3.79	2.86	2.97	4.74	3.09	2.62
Máxima	1.27	3.50	4.31	5.37	4.95	6.08	5.43	4.00	4.20	6.54	5.30	3.48
Mínima	0.84	1.20	2.38	3.97	3.78	3.72	2.15	2.10	2.15	2.50	2.08	2.02
Normal	3.36	4.21	4.13	3.92	3.35	3.43	2.88	1.96	1.92	2.48	2.55	2.55
Años	**17**	**17**	**17**	**17**	**17**	**17**	**17**	**17**	**17**	**17**	**17**	**17**

RIO PARANA

Nombre del lugar: **CORRIENTES** **Provincia de CORRIENTES**

Hidrómetro N° 49. Tipo D. G. N. y P. Perteneciente a la Dirección General de Navegación y Puertos (M. O. P.).

Fecha en que inician las observaciones: 12 de septiembre de 1903. Hora en que se efectúa la observación: 7.00 horas.

DURANTE EL PERIODO 1903 - 1928

Altura máxima. 8.52 Altura mínima. —0.25

Observada ... 3/6/905 Observada ... 30/11/916

AÑO 1928

Máxima anual .. 6.46 Media anual ... 3.56

Mínima anual .. 0.93 Amplitud anual . 5.53

Días	Enero	Febrero	Marzo	Abril	Mayo	Junio	Julio	Agosto	Septiembre	Octubre	Noviembre	Diciembre
1	1.16	1.36	2.74	4.51	4.13	4.05	5.64	2.24	2.51	2.83	5.63	2.26
2	1.14	1.36	2.75	4.58	4.10	4.05	5.60	2.22	2.43	2.76	5.36	2.22
3	1.17	1.36	2.82	4.66	4.08	4.20	5.58	2.26	2.36	2.71	5.08	2.18
4	1.20	1.35	2.86	4.69	4.14	4.41	5.54	2.37	2.28	2.69	4.78	2.16
5	1.23	1.37	2.78	4.68	4.29	4.66	5.49	2.54	2.28	2.74	4.56	2.14
6	1.29	1.43	2.65	4.67	4.48	4.90	5.42	2.63	2.34	2.85	4.36	2.15
7	1.34	1.52	2.59	4.64	4.70	5.08	5.30	2.66	2.44	3.17	4.16	2.19
8	1.38	1.62	2.61	4.64	4.86	5.15	5.15	2.67	2.60	3.77	3.99	2.22
9	1.37	1.75	2.69	4.64	4.95	5.17	4.96	2.65	2.74	4.39	3.85	2.28
10	1.35	1.96	2.76	4.68	4.99	5.14	4.76	2.66	2.75	4.83	3.70	2.37
11	1.29	2.15	2.83	4.73	4.98	5.12	4.55	2.66	2.67	5.18	3.58	2.41
12	1.21	2.36	2.89	4.75	5.03	5.06	4.34	2.66	2.67	5.40	3.47	2.45
13	1.14	2.54	2.93	4.72	5.12	5.10	4.19	2.69	2.98	5.58	3.36	2.45
14	1.08	2.72	3.01	4.67	5.14	5.16	4.06	2.72	3.31	5.62	3.25	2.41
15	1.02	2.85	3.14	4.61	5.13	5.18	3.94	2.78	3.59	5.55	3.17	2.36
16	1.02	2.96	3.30	4.52	5.06	5.20	3.79	2.81	3.90	5.42	3.09	2.36
17	0.96	3.10	3.39	4.58	5.02	5.20	3.72	2.91	4.16	5.22	3.01	2.39
18	0.93	3.23	3.45	4.67	5.03	5.20	3.67	3.15	4.30	4.98	2.94	2.54
19	1.09	3.41	3.48	4.94	4.96	5.24	3.66	3.51	4.30	4.74	2.86	2.76
20	1.13	3.55	3.54	5.11	4.88	5.33	3.66	3.82	4.16	4.64	2.78	2.95
21	1.10	3.60	3.62	5.43	4.79	5.49	3.57	4.01	3.90	4.78	2.69	3.07
22	1.05	3.59	3.70	5.49	4.86	5.68	3.42	4.05	3.60	5.11	2.62	3.17
23	0.96	3.54	3.80	5.46	4.83	5.89	3.24	3.97	3.38	5.46	2.53	3.21
24	0.96	3.44	3.89	5.36	4.80	6.04	3.06	3.79	3.28	5.83	2.48	3.29
25	1.04	3.28	3.93	5.19	4.76	6.12	2.92	3.57	3.21	6.19	2.43	3.35
26	1.12	3.11	3.98	4.96	4.71	6.14	2.77	3.36	3.16	6.40	2.38	3.39
27	1.23	2.94	4.04	4.71	4.61	6.08	2.68	3.14	3.10	6.46	2.33	3.43
28	1.34	2.82	4.14	4.66	4.47	5.95	2.56	2.96	3.06	6.43	2.31	3.47
29	1.38	2.77	4.24	4.30	4.38	5.82	2.44	2.81	3.00	6.30	2.28	3.51
29	1.38		4.32	4.18	4.25	5.71	2.37	2.69	2.92	6.12	2.23	3.53
31	1.36		4.43		4.16		2.30	2.59		5.90		3.56
Suma	**36.42**	**73.04**	**103.30**	**143.43**	**145.69**	**157.52**	**124.35**	**91.55**	**93.38**	**150.05**	**101.26**	**84.23**
Promedio	1.17	2.52	3.33	4.78	4.70	5.25	4.01	2.95	3.11	4.84	3.38	2.72
Máxima	1.38	3.60	4.43	5.49	5.14	6.14	5.64	4.05	4.30	6.46	5.63	3.56
Mínima	0.93	1.35	2.59	4.18	4.08	4.05	2.30	2.22	2.28	2.69	2.23	2.14
Normal	3.55	4.30	4.30	3.97	3.43	3.50	2.99	2.14	2.02	2.62	2.77	2.92
Años	**26**	**26**	**26**	**26**	**26**	**26**	**26**	**26**	**26**	**26**	**26**	**26**

RIO PARANA

Nombre del lugar: **EMPEDRADO** **Provincia de CORRIENTES**

Hidrómetro Nº 50. Tipo D. G. N. y P. Perteneciente a la Dirección General de Navegación y Puertos (M. O. P.).

Fecha en que inician las observaciones: 23 de septiembre de 1903. Hora en que se efectúa la observación: 7.00 horas.

DURANTE EL PERIODO 1903 - 1928

Altura máxima. 6.90 Altura mínima. —0.20

Observada ... 5/6/905 Observada ... 30/11/916

AÑO 1928

Máxima anual .. 5.31 Media anual ... 3.01

Mínima anual .. 0.70 Amplitud anual . 4.61

Dias	Enero	Febrero	Marzo	Abril	Mayo	Junio	Julio	Agosto	Septiembre	Octubre	Noviembre	Diciembre
1	0.90	1.07	2.30	3.81	3.65	3.54	4.85	1.88	2.10	2.41	4.94	1.84
2	0.87	1.08	2.30	3.88	3.55	3.50	4.81	1.85	2.05	2.34	4.72	1.84
3	0.87	1.08	2.32	3.94	3.50	3.50	4.79	1.86	2.02	2.28	4.52	1.84
4	0.90	1.07	2.37	3.98	3.54	3.70	4.77	1.94	1.92	2.25	4.30	1.82
5	0.93	1.07	2.34	4.00	3.62	3.90	4.74	2.06	1.90	2.30	4.04	1.79
6	0.95	1.10	2.24	4.00	3.77	4.10	4.69	2.18	1.90	2.35	3.86	1.78
7	1.04	1.15	2.16	3.98	3.94	4.28	4.61	2.22	1.98	2.55	3.66	1.78
8	1.06	1.26	2.15	3.96	4.09	4.38	4.50	2.23	2.12	2.90	3.52	1.82
9	1.10	1.35	2.20	3.95	4.19	4.42	4.38	2.22	2.25	3.46	3.35	1.86
10	1.10	1.50	2.26	3.98	4.25	4.42	4.18	2.20	2.30	3.90	3.23	1.90
11	1.06	1.68	2.30	4.00	4.26	4.40	4.00	2.20	2.26	4.22	3.10	1.98
12	1.00	1.85	2.36	4.02	4.28	4.36	3.82	2.20	2.20	4.48	3.00	2.02
13	0.90	2.04	2.42	4.04	4.35	4.35	3.64	2.20	2.40	4.64	2.90	2.04
14	0.84	2.19	2.48	4.00	4.40	4.37	3.54	2.20	2.66	4.72	2.80	2.00
15	0.80	2.31	2.58	3.96	4.40	4.40	3.44	2.30	2.95	4.72	2.70	1.97
16	0.82	2.44	2.71	3.90	4.39	4.44	3.30	2.34	3.20	4.16	2.64	1.96
17	0.74	2.54	2.82	3.90	4.35	4.44	3.21	2.39	3.46	4.55	2.55	1.96
18	0.70	2.66	2.88	4.00	4.36	4.46	3.16	2.59	3.60	4.38	2.50	2.04
19	0.70	2.81	2.92	4.15	4.32	4.49	3.14	2.80	3.68	4.16	2.44	2.20
20	0.84	2.94	2.98	4.30	4.26	4.54	3.12	3.14	3.60	4.02	2.36	2.40
21	0.86	3.04	3.02	4.45	4.18	4.64	3.06	3.35	3.44	4.02	2.28	2.55
22	0.81	3.09	3.06	4.58	4.22	4.78	2.96	3.44	3.18	4.22	2.24	2.65
23	0.76	3.06	3.18	4.65	4.22	4.90	2.82	3.41	2.96	4.48	2.15	2.70
24	0.72	2.93	3.24	4.65	4.18	5.04	2.67	3.30	2.84	4.75	2.10	2.80
25	0.75	2.81	3.30	4.62	4.15	5.14	2.52	3.13	2.76	5.04	2.05	2.80
26	0.85	2.66	3.35	4.50	4.10	5.18	2.40	2.94	2.70	5.20	2.02	2.84
27	0.88	2.52	3.39	4.36	4.04	5.16	2.28	2.74	2.62	5.31	1.98	2.88
28	1.04	2.39	3.48	4.17	3.96	5.09	2.18	2.55	2.60	5.31	1.94	2.91
29	1.06	2.32	3.56	3.98	3.84	5.02	2.08	2.40	2.54	5.28	1.90	2.94
30	1.08		3.64	3.78	3.72	4.91	2.00	2.28	2.49	5.21	1.88	2.98
31	1.08		3.74		3.62		1.94	2.18		5.09		3.00
Suma	**28.01**	**60.01**	**86.05**	**123.49**	**125.70**	**133.85**	**107.60**	**76.72**	**78.68**	**125.20**	**87.67**	**69.89**
Promedio	0.90	2.07	2.78	4.12	4.05	4.46	3.47	2.47	2.62	4.04	2.92	2.25
Máxima	1.10	3.09	3.74	4.65	4.40	5.18	4.85	3.44	3.68	5.31	4.94	3.00
Mínima	0.70	1.07	2.15	3.78	3.50	3.50	1.94	1.85	1.90	2.25	1.88	1.78

RIO PARANA

Nombre del lugar: **BELLA VISTA** **Provincia de CORRIENTES**

Hidrómetro Nº 51. Tipo D. G. N. y P. Perteneciente a la Dirección General de Navegación y Puertos (M. O. P.).

Fecha en que inician las observaciones: 9 de septiembre de 1903. Hora en que se efectúa la observación: 8.00 horas.

DURANTE EL PERIODO 1903 - 1928

Altura máxima. 7.18 Altura mínima . —0.28

Observada ... 5/6/905 Observada ... 9/9/925

AÑO 1928

Máxima anual .. 5.62 Media anual ... 3.34

Mínima anual .. 0.69 Amplitud anual . 4.93

Días	Enero	Febrero	Marzo	Abril	Mayo	Junio	Julio	Agosto	Septiembre	Octubre	Noviembre	Diciembre
1	0.88	1.14	2.60	4.13	4.27	4.11	5.37	2.16	2.43	2.80	5.50	2.10
2	0.84	1.16	2.60	4.20	4.12	4.02	5.31	2.10	2.36	2.71	5.39	2.10
3	0.84	1.16	2.57	4.26	4.01	3.98	5.27	2.10	2.29	2.64	5.24	2.07
4	0.88	1.14	2.62	4.31	3.97	3.95	5.25	2.12	2.20	2.60	5.06	2.02
5	0.94	1.14	2.65	4.36	3.99	4.19	5.22	2.21	2.17	2.56	4.88	2.01
6	0.97	1.15	2.60	4.38	4.07	4.37	5.19	2.36	2.14	2.59	4.62	1.99
7	1.02	1.19	2.48	4.38	4.21	4.52	5.16	2.46	2.12	2.70	4.41	1.99
8	1.07	1.26	2.42	4.38	4.36	4.67	5.10	2.51	2.26	2.98	4.20	2.00
9	1.10	1.38	2.40	4.38	4.49	4.79	4.95	2.52	2.40	3.44	4.02	2.05
10	1.13	1.52	2.47	4.40	4.57	4.86	4.88	2.52	2.52	3.96	3.84	2.07
11	1.08	1.69	2.52	4.42	4.64	4.85	4.72	2.49	2.58	4.32	3.69	2.16
12	1.02	1.90	2.58	4.40	4.67	4.84	4.52	2.50	2.54	4.58	3.54	2.22
13	0.98	2.09	2.65	4.43	4.70	4.82	4.40	2.48	2.55	4.82	3.46	2.25
14	0.88	2.28	2.70	4.45	4.76	4.82	4.25	2.50	2.80	4.96	3.30	2.26
15	0.82	2.47	2.78	4.42	4.81	4.83	4.08	2.58	3.10	5.07	3.17	2.22
16	0.82	2.60	2.90	4.40	4.83	4.86	3.93	2.62	3.40	5.10	3.07	2.18
17	0.76	2.72	3.06	4.35	4.84	4.87	3.79	2.66	3.66	5.07	3.01	2.17
18	0.69	2.87	3.17	4.35	4.85	4.92	3.68	2.75	3.90	4.98	2.94	2.20
19	0.70	3.00	3.23	4.45	4.82	4.92	3.61	2.98	4.00	4.85	2.84	2.32
20	0.88	3.16	3.32	4.56	4.76	4.93	3.58	3.30	4.04	4.67	2.74	2.53
21	0.88	3.30	3.34	4.70	4.72	5.00	3.54	3.58	3.98	4.57	2.67	2.74
22	0.88	3.38	3.40	4.82	4.69	5.07	3.46	3.76	3.83	4.58	2.62	2.88
23	0.83	3.40	3.46	4.94	4.70	5.15	3.33	3.84	3.60	4.72	2.54	2.96
24	0.77	3.34	3.55	5.00	4.68	5.28	3.20	3.80	3.34	4.91	2.44	3.12
25	0.77	3.23	3.64	5.04	4.64	5.40	3.03	3.70	3.21	5.14	2.36	3.16
26	0.79	3.12	3.70	5.00	4.61	5.44	2.86	3.50	3.10	5.24	2.32	3.17
27	0.85	2.96	3.72	4.90	4.56	5.49	2.72	3.28	3.05	5.50	2.28	3.23
28	0.88	2.80	3.78	4.78	4.51	5.50	2.60	3.08	3.00	5.58	2.21	3.26
29	1.05	2.68	3.87	4.56	4.44	5.47	2.46	2.88	2.93	5.62	2.18	3.26
30	1.12		3.94	4.36	4.31	5.42	2.34	2.68	2.88	5.62	2.14	3.32
31	1.14		4.08		4.21		2.25	2.54		5.58		3.36
Suma	**28.26**	**65.23**	**94.80**	**135.51**	**139.81**	**145.34**	**124.05**	**86.56**	**88.38**	**134.46**	**102.68**	**77.37**
Promedio	0.91	2.25	3.06	4.52	4.51	4.84	4.00	2.79	2.95	4.34	3.42	2.50
Máxima	1.14	3.40	4.08	5.04	4.85	5.50	5.37	3.84	4.04	5.62	5.50	3.36
Mínima	0.69	1.14	2.40	4.13	3.97	3.95	2.25	2.10	2.12	2.56	2.14	1.99
Normal	3.31	4.04	4.04	3.85	3.29	3.32	2.88	2.03	1.90	2.48	2.62	2.72
Años	**25**	**25**	**25**	**25**	**25**	**25**	**25**	**25**	**25**	**25**	**25**	**25**

RIO PARANA

Nombre del lugar: **GOYA** **Provincia de CORRIENTES**

Hidrómetro Nº 52. Tipo D. G. N. y P. Perteneciente a la Dirección General de Navegación y Puertos (M. O. P.).

Fecha en que inician las observaciones: 1º de enero de 1901. Hora en que se efectúa la observación: 7.00 horas.

DURANTE EL PERIODO 1901 - 1928

Altura máxima. 7.02 Altura mínima. 0.06

Observada ... 6/6/905 Observada ... 29/11/916

AÑO 1928

Máxima anual .. 5.00 Media anual ... 3.26

Mínima anual .. 0.96 Amplitud anual . 4.04

Días	Enero	Febrero	Marzo	Abril	Mayo	Junio	Julio	Agosto	Septiembre	Octubre	Noviembre	Diciembre
1	1.10	1.37	2.68	3.92	4.24	4.04	4.93	2.34	2.52	2.77	4.98	2.26
2	1.08	1.37	2.66	3.95	4.09	3.98	4.88	2.28	2.44	2.74	4.94	2.24
3	1.07	1.38	2.60	4.00	3.98	3.88	4.84	2.24	2.38	2.67	4.88	2.20
4	1.10	1.36	2.60	4.06	3.89	3.86	4.82	2.26	2.36	2.64	4.84	2.18
5	1.14	1.35	2.62	4.09	3.86	3.98	4.82	2.30	2.26	2.56	4.66	2.16
6	1.16	1.35	2.62	4.12	3.89	4.08	4.80	2.38	2.23	2.56	4.58	2.13
7	1.20	1.38	2.55	4.14	3.96	4.18	4.78	2.48	2.21	2.67	4.44	2.10
8	1.26	1.44	2.46	4.15	4.04	4.30	4.76	2.52	2.28	2.83	4.29	2.10
9	1.29	1.52	2.43	4.16	4.16	4.40	4.71	2.54	2.36	3.19	4.11	2.12
10	1.30	1.67	2.46	4.16	4.26	4.46	4.65	2.52	2.51	3.58	3.96	2.16
11	1.30	1.76	2.51	4.16	4.31	4.50	4.56	2.52	2.56	3.95	3.79	2.22
12	1.28	1.96	2.56	4.15	4.34	4.51	4.48	2.52	2.56	4.15	3.65	2.25
13	1.22	2.16	2.62	4.16	4.40	4.51	4.36	2.52	2.54	4.35	3.46	2.28
14	1.18	2.29	2.68	4.17	4.44	4.51	4.23	2.54	2.70	4.50	3.42	2.30
15	1.10	2.45	2.76	4.18	4.48	4.49	4.11	2.57	2.84	4.60	3.28	2.30
16	1.10	2.56	2.86	4.18	4.48	4.49	4.00	2.60	3.15	4.64	3.16	2.28
17	1.06	2.68	2.94	4.16	4.50	4.50	3.88	2.64	3.35	4.65	3.08	2.26
18	1.01	2.80	3.04	4.16	4.54	4.55	3.75	2.70	3.58	4.65	2.99	2.27
19	0.96	3.00	3.14	4.20	4.53	4.57	3.66	2.82	3.72	4.58	2.92	2.35
20	1.16	3.07	3.17	4.27	4.50	4.57	3.58	3.10	3.80	4.50	2.84	2.52
21	1.22	3.18	3.19	4.36	4.48	4.61	3.53	3.30	3.80	4.42	2.77	2.66
22	1.23	3.26	3.23	4.46	4.46	4.62	3.48	3.48	3.73	4.34	2.72	2.81
23	1.16	3.28	3.30	4.55	4.44	4.70	3.40	3.58	3.58	4.42	2.66	2.89
24	1.12	3.28	3.38	4.59	4.42	4.78	3.27	3.60	3.41	4.52	2.57	2.99
25	1.08	3.20	3.45	4.64	4.40	4.84	3.12	3.57	3.25	4.65	2.50	3.04
26	1.08	3.12	3.50	4.64	4.39	4.90	3.00	3.47	3.10	4.79	2.43	3.08
27	1.11	3.00	3.55	4.62	4.36	4.93	2.84	3.32	3.05	4.90	2.38	3.11
28	1.17	2.90	3.58	4.57	4.34	4.95	2.76	3.14	2.97	4.94	2.34	3.15
29	1.26	2.78	3.64	4.48	4.26	4.95	2.66	2.96	2.91	5.00	2.30	3.17
30	1.31		3.72	4.38	4.18	4.95	2.56	2.80	2.82	5.00	2.26	3.20
31	1.35		3.82		4.12		2.44	2.66		5.00		3.24
Suma	**36.16**	**66.92**	**92.32**	**127.83**	**132.74**	**134.59**	**121.66**	**86.27**	**86.97**	**124.76**	**103.20**	**78.02**
Promedio	1.17	2.31	2.98	4.26	4.28	4.49	3.92	2.78	2.90	4.02	3.44	2.52
Máxima	1.35	3.28	3.82	4.64	4.54	4.95	4.93	3.60	3.80	5.00	4.98	3.24
Mínima	0.96	1.35	2.43	3.92	3.86	3.86	2.44	2.24	2.21	2.56	2.26	2.10
Normal	3.11	3.73	3.81	3.63	3.14	3.16	2.81	2.08	1.92	2.39	2.56	2.66
Años	**26**	**26**	**26**	**26**	**26**	**26**	**26**	**26**	**26**	**26**	**26**	**26**

RIO PARANA

Nombre del lugar: **ESQUINA** **Provincia de CORRIENTES**

Hidrómetro Nº 53. Tipo D. G. N. y P. Perteneciente a la Dirección General de Navegación y Puertos (M. O. P.).

Fecha en que inician las observaciones: 1º de septiembre de 1903. Hora en que se efectúa la observación: 7.00 horas.

DURANTE EL PERIODO 1903 - 1928

Altura máxima. 6.92 Observada ... 9/6/905

Altura mínima. —0.10 Observada ... 2/12/916

AÑO 1928

Máxima anual .. 5.01 Mínima anual .. 0.90

Media anual ... 3.34 Amplitud anual . 4.11

Dias	Enero	Febrero	Marzo	Abril	Mayo	Junio	Julio	Agosto	Septiembre	Octubre	Noviembre	Diciembre
1	1.04	1.46	2.90	3.72	4.50	4.48	4.94	2.70	2.83	3.07	4.91	2.51
2	1.02	1.50	2.82	3.78	4.46	4.42	4.97	2.60	2.70	3.01	4.92	2.47
3	1.00	1.52	2.74	3.85	4.40	4.37	4.99	2.51	2.60	2.94	4.94	2.43
4	1.00	1.50	2.70	3.90	4.36	4.29	5.00	2.42	2.50	2.90	4.93	2.37
5	1.00	1.46	2.70	3.96	4.26	4.24	5.01	2.40	2.45	2.81	4.97	2.34
6	1.03	1.42	2.70	4.00	4.20	4.23	5.01	2.40	2.40	2.74	4.94	2.29
7	1.06	1.36	2.68	4.04	4.16	4.23	5.00	2.50	2.34	2.74	4.94	2.26
8	1.12	1.38	2.62	4.08	4.16	4.28	4.98	2.57	2.30	2.75	4.87	2.22
9	1.19	1.38	2.56	4.12	4.18	4.34	4.96	2.63	2.30	2.84	4.76	2.22
10	1.24	1.47	2.52	4.16	4.20	4.40	4.94	2.66	2.42	3.04	4.66	2.22
11	1.24	1.58	2.50	4.16	4.26	4.45	4.90	2.64	2.54	3.37	4.56	2.24
12	1.22	1.70	2.54	4.16	4.30	4.50	4.87	2.62	2.62	3.61	4.42	2.28
13	1.20	1.85	2.56	4.18	4.34	4.54	4.81	2.60	2.67	3.84	4.32	2.32
14	1.14	2.04	2.62	4.18	4.38	4.56	4.76	2.59	2.67	4.00	4.08	2.35
15	1.13	2.20	2.66	4.20	4.40	4.58	4.70	2.59	2.72	4.15	3.90	2.38
16	1.07	2.36	2.70	4.22	4.42	4.56	4.62	2.61	2.90	4.24	3.82	2.38
17	1.02	2.50	2.78	4.24	4.45	4.56	4.52	2.66	3.08	4.36	3.75	2.37
18	0.99	2.62	2.88	4.24	4.56	4.60	4.41	2.69	3.30	4.46	3.69	2.34
19	0.92	2.78	3.00	4.24	4.59	4.63	4.31	2.75	3.46	4.48	3.50	2.34
20	0.90	2.88	3.12	4.24	4.57	4.64	4.20	2.84	3.64	4.48	3.37	2.38
21	0.90	3.00	3.18	4.25	4.56	4.65	4.10	3.04	3.74	4.52	3.27	2.49
22	1.12	3.14	3.20	4.30	4.56	4.67	4.01	3.23	3.79	4.54	3.18	2.64
23	1.18	3.20	3.24	4.36	4.57	4.68	3.93	3.40	3.79	4.50	3.08	2.80
24	1.18	3.28	3.28	4.38	4.57	4.69	3.84	3.54	3.74	4.50	3.00	2.97
25	1.16	3.32	3.34	4.44	4.56	4.70	3.74	3.60	3.64	4.51	2.90	3.02
26	1.14	3.28	3.40	4.50	4.55	4.75	3.63	3.60	3.53	4.53	2.80	3.12
27	1.14	3.22	3.46	4.54	4.55	4.80	3.55	3.58	3.40	4.61	2.71	3.14
28	1.14	3.14	3.52	4.56	4.54	4.84	3.41	3.50	3.30	4.68	2.62	3.17
29	1.20	3.03	3.56	4.58	4.53	4.88	3.20	3.36	3.20	4.74	2.55	3.20
30	1.28		3.60	4.56	4.52	4.90	3.00	3.20	3.14	4.80	2.47	3.24
31	1.38		3.64		4.51		2.82	3.00		4.85		3.37
Suma	**34.35**	**65.57**	**91.72**	**126.14**	**137.17**	**136.46**	**135.13**	**89.03**	**89.71**	**120.61**	**116.83**	**79.87**
Promedio	1.11	2.26	2.96	4.20	4.42	4.45	4.36	2.87	2.99	3.89	3.89	2.58
Máxima	1.38	3.32	3.64	4.58	4.59	4.90	5.01	3.60	3.79	4.85	4.97	3.37
Mínima	0.90	1.36	2.50	3.72	4.16	4.23	2.82	2.40	2.30	2.74	2.47	2.22
Normal	3.20	3.90	3.99	3.90	3.40	3.35	3.02	2.18	1.97	2.49	2.67	2.72
Años	**25**	**25**	**25**	**25**	**25**	**25**	**25**	**25**	**25**	**25**	**25**	**25**

RIO PARANA

Nombre del lugar: **LA PAZ** **Provincia de ENTRE RIO**

Hidrómetro Nº 54. Tipo D. G. N. y P. Perteneciente a la Dirección General de Navegación y Puertos (M. O. P.)

Fecha en que inician las observaciones: 30 de agosto de 1903. Hora en que se efectúa la observación: 7.00 horas

DURANTE EL PERIODO 1903 - 1928

Altura máxima. 7.10 Observada ... 11/6/905

Altura mínima. · —0.58 Observada ... 3/12/916

AÑO 1928

Máxima anual .. 5.28 Mínima anual .. 0.70

Media anual ... 3.5 Amplitud anual . 4.5

Dias	Enero	Febrero	Marzo	Abril	Mayo	Junio	Julio	Agosto	Septiembre	Octubre	Noviembre	Diciembre
1	0.83	1.20	3.12	3.77	4.76	4.84	5.20	3.13	3.20	3.32	5.10	2.74
2	0.84	1.27	2.99	3.84	4.74	4.82	5.21	2.97	3.02	3.26	5.14	2.68
3	0.83	1.32	2.88	3.90	4.74	4.78	5.21	2.83	2.88	3.16	5.18	2.62
4	0.84	1.32	2.80	3.97	4.70	4.72	5.25	2.72	2.74	3.11	5.22	2.56
5	0.83	1.30	2.80	4.02	4.65	4.68	5.27	2.63	2.64	3.05	5.24	2.52
6	0.83	1.28	2.76	4.08	4.58	4.62	5.24	2.59	2.57	2.97	5.25	2.48
7	0.86	1.24	2.74	4.14	4.53	4.59	5.28	2.60	2.50	2.90	5.25	2.42
8	0.89	1.22	2.72	4.18	4.47	4.58	5.28	2.68	2.44	2.87	5.25	2.37
9	0.96	1.24	2.66	4.24	4.46	4.61	5.28	2.75	2.40	2.90	5.20	2.34
10	1.02	1.26	2.58	4.27	4.46	4.65	5.28	2.76	2.44	3.02	5.16	2.32
11	1.06	1.36	2.54	4.30	4.48	4.67	5.26	2.80	2.54	3.25	5.10	2.32
12	1.06	1.48	2.52	4.32	4.50	4.73	5.26	2.80	2.65	3.52	5.00	2.35
13	1.06	1.61	2.55	4.33	4.65	4.78	5.24	2.77	2.72	3.77	4.90	2.38
14	1.03	1.78	2.59	4.36	4.56	4.80	5.20	2.76	2.76	3.96	4.80	2.42
15	0.98	1.96	2.64	4.37	4.60	4.83	5.18	2.74	2.79	4.17	4.65	2.45
16	0.92	2.17	2.68	4.37	4.65	4.84	5.14	2.75	2.86	4.28	4.50	2.48
17	0.90	2.33	2.76	4.40	4.71	4.89	5.07	2.78	3.05	4.40	4.35	2.48
18	0.86	2.48	2.84	4.42	4.78	4.91	5.02	2.80	3.26	4.49	4.20	2.44
19	0.80	2.66	2.96	4.44	4.81	4.92	4.93	2.85	3.46	4.58	4.05	2.42
20	0.72	2.78	3.10	4.45	4.81	4.93	4.84	2.90	3.62	4.64	3.88	2.42
21	0.70	2.91	3.18	4.46	4.84	4.95	4.72	3.04	3.76	4.97	3.74	2.48
22	0.84	3.12	3.24	4.49	4.88	4.96	4.61	3.20	3.88	4.73	3.61	2.60
23	0.96	3.18	3.29	4.52	4.90	4.97	4.50	3.42	3.90	4.76	3.48	2.75
24	1.00	3.27	3.34	4.54	4.90	5.00	4.40	3.58	3.95	4.79	3.38	2.93
25	0.97	3.32	3.38	4.57	4.88	5.02	4.30	3.70	3.90	4.79	3.25	3.05
26	0.96	3.36	3.44	4.64	4.88	5.04	4.20	3.75	3.88	4.80	3.12	3.13
27	0.94	3.34	3.51	4.68	4.92	5.08	4.04	3.76	3.74	4.84	3.00	3.20
28	0.91	3.30	3.56	4.72	4.90	5.10	3.88	3.75	3.62	4.88	2.87	3.26
29	0.94	3.23	3.62	4.76	4.89	5.10	3.70	3.67	3.50	4.93	2.80	3.28
30	1.00		3.66	4.78	4.88	5.15	3.51	3.55	3.42	5.00	2.70	3.33
31	1.10		3.72		4.86		3.32	3.40		5.05		3.43
Suma	**28.44**	**62.29**	**93.17**	**130.33**	**146.27**	**145.56**	**148.82**	**94.43**	**94.09**	**124.90**	**129.37**	**82.65**
Promedio	0.92	2.15	3.00	4.34	4.72	4.85	4.80	3.05	3.14	4.03	4.31	2.67
Máxima	1.10	3.36	3.72	4.78	4.92	5.15	5.28	3.76	3.95	5.05	5.25	3.43
Mínima	0.70	1.20	2.52	3.77	4.46	4.58	3.32	2.59	2.40	2.87	2.70	2.32
Normal	3.22	3.98	4.14	4.12	3.57	3.44	3.10	2.19	1.90	2.46	2.67	2.72
Años	**25**	**25**	**25**	**25**	**25**	**25**	**25**	**25**	**25**	**25**	**25**	**25**

RIO PARANA

Nombre del lugar: **HERNANDARIAS** **Provincia de ENTRE RIOS**

Hidrómetro Nº 127. Tipo D. G. N. y P. Perteneciente a la Dirección General de Navegación y Puertos (M. O. P.).

Fecha en que inician las observaciones: 23 de agosto de 1903. Hora en que se efectúa la observación: 7.00 horas.

DURANTE EL PERIODO 1903 - 1928

Altura máxima. 7.82 Altura mínima. —1.00

Obesrvada ... 12/6/905 Observada ... 3/12/916

AÑO 1928

Máxima anual .. 5.02 Media anual ... 3.20

Minima anual .. 0.39 Amplitud anual . 4.63

Dias	Enero	Febrero	Marzo	Abril	Mayo	Junio	Julio	Agosto	Septiembre	Octubre	Noviembre	Diciembre
1	0.49	0.80	2.82	3.36	4.36	4.60	4.84	3.30	3.08	3.10	4.62	2.68
2	0.50	0.89	2.70	3.40	4.36	4.58	4.88	3.10	2.90	3.06	4.64	2.56
3	0.49	0.94	2.60	3.50	4.36	4.56	4.88	2.98	2.76	3.00	4.68	2.45
4	0.48	1.00	2.50	3.58	4.36	4.52	4.88	2.80	2.60	2.90	4.68	2.40
5	0.45	0.99	2.48	3.64	4.34	4.48	4.90	2.70	2.50	2.86	4.76	2.38
6	0.45	0.95	2.48	3.70	4.28	4.44	4.90	2.60	2.40	2.80	4.78	2.35
7	0.50	0.90	2.45	3.75	4.24	4.42	4.88	2.48	2.34	2.70	4.78	2.28
8	0.55	0.90	2.40	3.78	4.18	4.38	4.92	2.40	2.24	2.68	4.82	2.21
9	0.58	0.88	2.38	3.80	4.14	4.38	4.92	2.44	2.20	2.60	4.80	2.15
10	0.65	0.88	2.29	3.83	4.10	4.42	4.92	2.48	2.20	2.66	4.78	2.11
11	0.69	0.99	2.22	3.85	4.14	4.44	4.92	2.50	2.24	2.68	4.76	2.09
12	0.72	1.08	2.19	3.88	4.18	4.48	4.94	2.52	2.30	3.00	4.72	2.11
13	0.70	1.19	2.15	3.90	4.20	4.50	4.95	2.51	2.38	3.28	4.64	2.13
14	0.70	1.34	2.15	3.93	4.22	4.52	5.00	2.47	2.48	3.48	4.62	2.16
15	0.67	1.50	2.20	3.95	4.24	4.56	5.00	2.42	2.53	3.70	4.56	2.18
16	0.60	1.68	2.28	3.98	4.26	4.56	5.02	2.40	2.56	3.78	4.46	2.21
17	0.55	1.88	2.35	4.00	4.28	4.56	5.00	2.40	2.62	3.88	4.36	2.23
18	0.55	2.00	2.44	4.04	4.34	4.58	4.98	2.40	2.80	4.00	4.26	2.22
19	0.48	2.20	2.50	4.06	4.44	4.60	4.96	2.46	2.98	4.06	4.08	2.19
20	0.45	2.34	2.68	4.08	4.46	4.64	4.86	2.52	3.16	4.14	4.00	2.17
21	0.39	2.50	2.75	4.08	4.48	4.66	4.76	2.68	3.28	4.20	3.80	2.17
22	0.45	2.68	2.84	4.10	4.50	4.67	4.70	2.80	3.38	4.28	3.68	2.20
23	0.58	2.80	2.90	4.10	4.54	4.67	4.58	3.00	3.50	4.30	3.58	2.32
24	0.64	2.90	2.95	4.15	4.56	4.68	4.50	3.20	3.54	4.32	3.45	2.54
25	0.70	2.98	3.00	4.18	4.58	4.68	4.40	3.38	3.60	4.32	3.30	2.70
26	0.68	3.00	3.05	4.20	4.60	4.70	4.34	3.41	3.62	4.34	3.20	2.80
27	0.66	3.00	3.10	4.24	4.60	4.72	4.26	3.46	3.54	4.38	3.02	2.90
28	0.65	2.98	3.18	4.28	4.62	4.78	3.98	3.50	3.44	4.44	2.90	2.98
29	0.65	2.93	3.20	4.30	4.62	4.80	3.86	3.51	3.30	4.44	2.78	3.02
30	0.68		3.26	4.34	4.64	4.80	3.68	3.48	3.24	4.50	2.68	3.02
31	0.74		3.30		4.64		3.54	3.28		4.52		3.12
Suma	**18.07**	**51.10**	**81.79**	**117.99**	**135.86**	**137.38**	**145.15**	**87.58**	**85.71**	**112.40**	**124.19**	**75.03**
Promedio	0.58	1.76	2.64	3.93	4.38	4.58	4.68	2.83	2.86	3.63	4.14	2.42
Máxima	0.74	3.00	3.30	4.34	4.64	4.80	5.02	3.51	3.62	4.52	4.82	3.12
Minima	0.39	0.80	2.15	3.36	4.10	4.38	3.54	2.40	2.20	2.60	2.68	2.09

RIO PARANA

Nombre del lugar: **PARANA** **Provincia de ENTRE RIOS**

Hidrómetro Nº 56. Tipo D. G. N. y P. Perteneciente a la Dirección General de Navegación y Puertos (M. O. P.).

Fecha en que se inician las observaciones: 1º de enero de 1901. Hora en que se efectúa la observación: 7.00 horas.

DURANTE EL PERIODO 1901-1928

Altura máxima. 6.84 Observada ... 12/6/905

Altura mínima. —0.94 Observada ... 3/12/916

AÑO 1928

Máxima anual .. 4.48 Mínima anual .. 0.24

Media anual ... 2.77 Amplitud anual . 4.24

Días	Enero	Febrero	Marzo	Abril	Mayo	Junio	Julio	Agosto	Septiembre	Octubre	Noviembre	Diciembre
1	0.30	0.50	2.46	2.72	3.73	4.04	4.23	3.32	2.79	2.76	3.91	2.58
2	0.30	0.54	2.39	2.80	3.74	4.03	4.22	3.16	2.67	2.70	3.94	2.50
3	0.31	0.64	2.30	2.84	3.77	4.02	4.27	3.01	2.56	2.60	3.98	2.42
4	0.32	0.68	2.20	2.92	3.77	4.00	4.29	2.84	2.43	2.56	4.06	2.33
5	0.30	0.70	2.18	2.97	3.77	3.98	4.32	2.70	2.36	2.55	4.06	2.31
6	0.30	0.70	2.12	3.02	3.72	3.95	4.32	2.58	2.22	2.50	4.08	2.23
7	0.30	0.69	2.08	3.07	3.72	3.94	4.33	2.52	2.09	2.40	4.12	2.17
8	0.34	0.66	2.04	3.12	3.69	3.90	4.37	2.42	1.99	2.36	4.13	2.10
9	0.36	0.66	2.05	3.16	3.67	3.87	4.39	2.41	1.94	2.28	4.16	2.09
10	0.40	0.64	1.98	3.20	3.64	3.89	4.40	2.41	1.91	2.29	4.18	1.99
11	0.44	0.69	1.93	3.22	3.60	3.86	4.42	2.41	1.90	2.30	4.18	1.96
12	0.48	0.74	1.88	3.26	3.64	3.90	4.43	2.40	1.96	2.40	4.16	1.93
13	0.50	0.82	1.84	3.29	3.64	3.90	4.44	2.38	2.00	2.58	4.15	1.92
14	0.50	0.94	1.83	3.30	3.66	3.94	4.46	2.37	2.05	2.64	4.12	1.89
15	0.51	1.05	1.82	3.34	3.67	3.97	4.48	2.35	2.08	2.88	4.10	1.90
16	0.45	1.22	1.87	3.36	3.68	3.97	4.48	2.33	2.10	3.02	4.04	1.90
17	0.41	1.34	1.91	3.38	3.78	3.98	4.48	2.30	2.14	3.13	4.00	1.92
18	0.40	1.49	1.99	3.40	3.82	4.00	4.45	2.29	2.21	3.23	3.92	1.90
19	0.36	1.64	2.02	3.43	3.84	4.03	4.42	2.30	2.34	3.31	3.83	1.90
20	0.29	1.76	2.11	3.44	3.87	4.08	4.38	2.28	2.53	3.39	3.75	1.86
21	0.26	1.90	2.20	3.46	3.88	4.07	4.37	2.32	2.63	3.47	3.64	1.83
22	0.24	2.18	2.28	3.48	3.89	4.07	4.28	2.41	2.75	3.53	3.63	1.86
23	0.30	2.24	2.34	3.50	3.93	4.08	4.23	2.49	2.82	3.59	3.45	2.05
24	0.37	2.32	2.38	3.51	3.95	4.09	4.16	2.65	2.92	3.63	3.34	2.15
25	0.40	2.38	2.40	3.54	3.96	4.10	4.08	2.74	3.02	3.68	3.20	2.21
26	0.42	2.46	2.46	3.56	4.00	4.12	4.03	2.80	3.00	3.69	3.10	2.28
27	0.41	2.49	2.54	3.60	4.02	4.13	3.94	2.84	2.99	3.70	3.00	2.36
28	0.39	2.50	2.58	3.64	4.03	4.15	3.84	2.89	2.93	3.76	2.84	2.40
29	0.38	2.52	2.62	3.68	4.05	4.17	3.73	2.93	2.88	3.78	2.75	2.43
30	0.39		2.67	3.70	4.05	4.20	3.60	2.88	2.80	3.80	2.67	2.47
31	0.44		2.69		4.05		3.50	2.82		3.86		2.52
Suma	**11.57**	**39.09**	**68.16**	**98.91**	**118.23**	**120.43**	**131.34**	**80.55**	**73.01**	**94.37**	**112.49**	**66.36**
Promedio	0.37	1.35	2.20	3.30	3.81	4.01	4.24	2.60	2.43	3.04	3.75	2.14
Máxima	0.51	2.52	2.69	3.70	4.05	4.20	4.48	3.32	3.02	3.86	4.18	2.58
Mínima	0.24	0.50	1.82	2.72	3.60	3.86	3.50	2.28	1.90	2.28	2.67	1.83
Normal	2.57	3.22	3.50	3.54	3.11	2.90	2.61	1.78	1.39	1.79	2.09	2.14
Años	**26**	**26**	**26**	**26**	**26**	**26**	**26**	**26**	**26**	**26**	**26**	**26**

RIO PARANA

Nombre del lugar: **DIAMANTE** **Provincia de ENTRE RIOS**

Hidrómetro N° 57. Tipo D. G. N. y P. Perteneciente a la Dirección General de Navegación y Puertos (M. O. P.).

Fecha en que inician las observaciones: 1° de enero de 1901. Hora en que se efectúa la observación: 7.00 horas.

DURANTE EL PERIODO 1901 - 1928

Altura máxima. 6.87 Altura minima. —0.65

Observada ... 13/6/905 Observada ... 3/12/916

AÑO 1928

Máxima anual .. 4.82 Media anual ... 3.24

Mínima anual .. 0.53 Amplitud anual . 4.29

Dias	Enero	Febrero	Marzo	Abril	Mayo	Junio	Julio	Agosto	Septiembre	Octubre	Noviembre	Diciembre
1	0.58	0.80	2.97	3.18	4.15	4.48	4.62	4.06	3.35	3.36	4.30	3.28
2	0.60	0.90	2.90	3.22	4.17	4.45	4.63	3.94	3.27	3.30	4.35	3.20
3	0.62	0.94	2.85	3.27	4.20	4.48	4.66	3.80	3.18	3.24	4.38	3.09
4	0.61	1.00	2.76	3.32	4.21	4.45	4.68	3.68	3.00	3.22	4.44	3.02
5	0.60	1.04	2.71	3.37	4.22	4.46	4.70	3.54	2.96	3.17	4.46	3.00
6	0.58	1.06	2.66	3.44	4.19	4.42	4.70	3.40	2.86	3.11	4.48	2.89
7	0.59	1.04	2.66	3.48	4.19	4.40	4.72	3.28	2.74	3.04	4.52	2.82
8	0.62	1.02	2.57	3.50	4.16	4.40	4.72	3.18	2.67	2.96	4.52	2.74
9	0.65	1.04	2.53	3.57	4.16	4.38	4.74	3.14	2.54	2.92	4.55	2.68
10	0.71	1.00	2.49	3.60	4.12	4.37	4.74	3.12	2.52	2.87	4.60	2.60
11	0.76	1.00	2.44	3.63	4.10	4.38	4.75	3.10	2.46	2.86	4.59	2.54
12	0.80	1.04	2.38	3.67	4.12	4.37	4.76	3.08	2.46	2.90	4.59	2.52
13	0.81	1.13	2.34	3.70	4.12	4.37	4.80	3.04	2.52	3.00	4.58	2.46
14	0.81	1.23	2.34	3.72	4.12	4.40	4.80	3.00	2.56	3.16	4.60	2.45
15	0.80	1.36	2.32	3.74	4.15	4.41	4.80	2.97	2.58	3.30	4.58	2.45
16	0.78	1.56	2.34	3.78	4.16	4.42	4.81	2.94	2.60	3.43	4.55	2.45
17	0.78	1.71	2.37	3.80	4.25	4.42	4.82	2.90	2.64	3.54	4.50	2.45
18	0.78	1.84	2.40	3.82	4.30	4.44	4.82	2.88	2.71	3.64	4.47	2.44
19	0.70	1.98	2.46	3.84	4.31	4.48	4.82	2.88	2.83	3.70	4.40	2.42
20	0.64	2.13	2.52	3.87	4.32	4.48	4.82	2.87	2.94	3.80	4.34	2.39
21	0.58	2.28	2.62	3.89	4.32	4.51	4.78	2.90	3.08	3.90	4.28	2.36
22	0.53	2.53	2.70	3.90	4.37	4.48	4.75	2.96	3.19	3.96	4.20	2.37
23	0.56	2.67	2.76	3.92	4.38	4.52	4.71	3.01	3.32	4.00	4.11	2.46
24	0.66	2.74	2.81	3.94	4.40	4.53	4.70	3.10	3.38	4.04	4.02	2.58
25	0.71	2.82	2.86	3.96	4.41	4.58	4.64	3.20	3.46	4.08	3.92	2.67
26	0.75	2.90	2.90	3.98	4.41	4.56	4.60	3.28	3.50	4.10	3.82	2.75
27	0.74	2.95	2.94	4.01	4.44	4.56	4.58	3.36	3.50	4.14	3.72	2.82
28	0.73	2.97	3.00	4.05	4.44	4.57	4.48	3.40	3.47	4.17	3.60	2.87
29	0.72	3.00	3.05	4.08	4.44	4.58	4.38	3.42	3.44	4.20	3.48	2.90
30	0.71		3.09	4.10	4.47	4.60	4.30	3.44	3.40	4.24	3.35	2.96
31	0.74		3.14		4.46		4.18	3.40		4.27		3.00
Suma	**21.25**	**49.68**	**82.88**	**111.35**	**132.26**	**133.95**	**145.01**	**100.27**	**89.21**	**109.62**	**128.30**	**83.63**
Promedio	0.68	1.71	2.67	3.71	4.27	4.46	4.68	3.23	2.97	3.54	4.28	2.70
Máxima	0.81	3.00	3.14	4.10	4.47	4.60	4.82	4.06	3.50	4.27	4.60	3.28
Mínima	0.53	0.80	2.32	3.18	4.10	4.37	4.18	2.87	2.46	2.86	3.35	2.36
Normal	2.98	3.64	3.95	4.02	3.60	3.35	3.04	2.20	1.75	2.18	2.46	2.52
Años	**26**	**26**	**26**	**26**	**26**	**26**	**26**	**26**	**26**	**26**	**26**	**26**

RIO PARANA

Nombre del lugar: **ROSARIO** **Provincia de SANTA FE**

Hidrómetro Nº 58. Tipo D. G. N. y P. Perteneciente a la Dirección General de Navegación y Puertos (M. O. P.).

Fecha en que inician las observaciones: 1º de enero de 1875. Hora en que se efectúa la observación: 7.00 horas.

DURANTE EL PERIODO 1875 - 1928

Altura máxima. 7.28 Altura mínima. 0.16

Observada ... 18/5/878 Observada ... 3/12/916

AÑO 1928

Máxima anual .. 4.10 Media anual ... 2.67

Mínima anual .. 0.12 Amplitud anual . 3.98

Dias	Enero	Febrero	Marzo	Abril	Mayo	Junio	Julio	Agosto	Septiembre	Octubre	Noviembre	Diciembre
1	0.46	0.32	2.24	2.44	3.36	3.74	3.84	3.66	2.84	2.89	3.54	2.84
2	0.29	0.44	2.34	2.46	3.43	3.74	3.92	3.64	2.74	2.84	3.64	2.74
3	0.14	0.53	2.24	2.44	3.44	3.74	3.92	3.54	2.74	2.79	3.64	2.64
4	0.12	0.54	2.14	2.54	3.45	3.74	3.94	3.44	2.69	2.74	3.62	2.59
5	0.13	0.54	2.12	2.64	3.44	3.74	3.94	3.34	2.64	2.69	3.64	2.54
6	0.14	0.66	2.14	2.64	3.44	3.74	3.94	3.28	2.54	2.74	3.64	2.44
7	0.16	0.73	2.10	2.73	3.46	3.74	3.94	3.14	2.44	2.69	3.74	2.39
8	0.19	0.64	1.94	2.74	3.44	3.71	4.03	3.04	2.39	2.64	3.74	2.24
9	0.42	0.80	1.94	2.74	3.40	3.74	4.04	2.96	2.24	2.59	3.79	2.22
10	0.62	0.68	1.86	2.74	3.44	3.74	4.04	3.04	2.14	2.54	3.84	2.14
11	0.52	0.62	1.79	2.74	3.44	3.74	4.02	2.94	2.14	2.49	3.84	2.14
12	0.34	0.62	1.79	2.74	3.44	3.74	3.94	2.84	2.14	2.49	3.84	2.04
13	0.30	0.61	1.74	2.84	3.44	3.74	4.04	2.76	2.14	2.53	3.84	2.04
14	0.32	0.72	1.64	2.94	3.44	3.70	4.04	2.74	2.24	2.58	3.84	1.94
15	0.29	0.82	1.64	2.90	3.46	3.74	4.04	2.68	2.24	2.64	3.84	1.84
16	0.29	1.28	1.79	2.94	3.44	3.74	4.09	2.64	2.28	2.79	3.80	1.84
17	0.42	1.29	1.74	2.97	3.56	3.74	4.10	2.60	2.34	2.84	3.76	1.84
18	0.34	1.29	1.74	3.04	3.59	3.74	4.10	2.54	2.29	2.94	3.74	1.84
19	0.24	1.44	1.74	3.04	3.59	3.79	4.04	2.54	2.36	3.04	3.74	1.84
20	0.24	1.54	1.99	3.04	3.59	3.74	4.04	2.54	2.44	3.04	3.74	1.84
21	0.19	1.70	2.02	3.04	3.62	3.78	4.09	2.54	2.54	3.14	3.64	1.84
22	0.14	1.83	2.04	3.12	3.64	3.78	4.09	2.54	2.64	3.24	3.64	1.84
23	0.34	2.04	2.04	3.13	3.69	3.82	4.09	2.59	2.74	3.24	3.54	1.84
24	0.52	2.12	2.09	3.24	3.70	3.79	4.04	2.64	2.84	3.30	3.44	1.92
25	0.54	2.18	2.24	3.34	3.64	3.79	4.04	2.69	2.89	3.34	3.44	2.04
26	0.34	2.22	2.20	3.34	3.70	3.84	3.94	2.74	2.94	3.38	3.34	2.04
27	0.39	2.24	2.24	3.31	3.74	3.84	3.92	2.79	2.96	3.38	3.24	2.14
28	0.54	2.24	2.24	3.24	3.72	3.84	3.84	2.84	2.94	3.41	3.14	2.15
29	0.39	2.24	2.34	3.19	3.74	3.89	3.74	2.89	2.94	3.44	3.04	2.22
30	0.35		2.36	3.34	3.74	3.84	3.74	2.94	2.94	3.44	2.94	2.28
31	0.32		2.38		3.74		3.74	2.94		3.46		2.36
Suma	**10.03**	**34.92**	**62.85**	**87.69**	**109.96**	**112.99**	**123.27**	**90.04**	**76.38**	**91.30**	**108.21**	**66.65**
Promedio	0.32	1.20	2.03	2.92	3.55	3.77	3.98	2.90	2.55	2.94	3.61	2.15
Máxima	0.62	2.24	2.38	3.34	3.74	3.89	4.10	3.66	2.96	3.46	3.84	2.84
Mínima	0.12	0.32	1.64	2.44	3.36	3.70	3.74	2.54	2.14	2.49	2.94	1.84

RIO PARANA

Nombre del lugar: **SAN NICOLAS** **Provincia de BUENOS AIRES**

Hidrómetro Nº 59. Tipo D. G. N. y P. Perteneciente a la Dirección General de Navegación y Puertos (M. O. P.).

Fecha en que inician las observaciones: 1º de enero de 1904. Hora en que se efectúa la observación: 7.00 horas.

DURANTE EL PERIODO 1904 - 1928

Altura máxima. 5.90 Observada ... 23/6/905

Altura mínima. —1.02 Observada ... 3/12/916

AÑO 1928

Máxima anual .. 3.29 Mínima anual .. 0.00

Media anual ... 2.10 Amplitud anual . 3.29

Dias	Enero	Febrero	Marzo	Abril	Mayo	Junio	Julio	Agosto	Septiembre	Octubre	Noviembre	Diciembre
1	0.60	0.07	1.65	1.77	2.65	2.95	3.11	3.11	2.28	2.39	2.71	2.23
2	0.43	0.08	1.81	1.75	2.72	2.97	3.12	3.05	2.27	2.34	2.81	2.22
3	0.16	0.48	1.74	1.93	2.78	2.97	3.12	3.00	2.27	2.32	2.86	2.16
4	0.07	0.67	1.62	1.96	2.77	2.96	3.12	2.98	2.30	2.36	2.87	2.02
5	0.01	0.42	1.74	1.89	2.73	2.97	3.12	2.90	2.22	2.37	2.86	2.03
6	0.06	0.32	1.68	2.03	2.70	2.95	3.14	2.80	2.14	2.35	2.87	1.95
7	0.00	0.71	1.67	2.01	2.68	2.94	3.14	2.71	2.20	2.25	2.88	1.91
8	0.08	0.60	1.61	2.05	2.78	2.93	3.15	2.62	2.06	2.18	2.90	1.88
9	0.09	0.50	1.50	2.05	2.74	2.95	3.18	2.59	1.92	2.16	2.99	1.74
10	0.61	0.88	1.42	2.02	2.64	2.93	3.18	2.60	1.82	2.10	3.01	1.80
11	0.77	0.54	1.39	1.99	2.73	2.93	3.18	2.60	1.70	2.07	2.98	1.72
12	0.40	0.39	1.39	2.05	2.68	2.93	3.18	2.53	1.64	2.05	2.99	1.51
13	0.07	0.33	1.28	2.13	2.70	2.94	3.13	2.46	1.73	2.01	3.00	1.80
14	0.16	0.25	1.20	2.14	2.70	2.94	3.21	2.35	1.90	1.96	2.98	1.77
15	0.10	0.36	1.15	2.13	2.66	2.98	3.23	2.29	1.94	1.99	3.00	1.68
16	0.14	0.51	1.06	2.12	2.64	2.99	3.23	2.27	1.86	2.09	2.98	1.36
17	0.07	1.04	1.41	2.22	2.65	2.99	3.24	2.20	1.97	2.19	2.97	1.36
18	0.03	1.00	1.28	2.19	2.79	3.00	3.24	2.11	1.91	2.25	2.96	1.43
19	0.10	0.92	1.18	2.28	2.84	3.01	3.23	2.07	1.89	2.29	2.95	1.46
20	0.20	1.06	1.40	2.27	2.81	3.01	3.23	2.15	1.93	2.44	2.99	1.37
21	0.10	1.12	1.62	2.23	2.81	3.03	3.26	2.15	1.98	2.45	2.99	1.26
22	0.22	1.16	1.54	2.33	2.83	3.01	3.28	2.13	1.99	2.48	2.90	1.53
23	0.05	1.26	1.52	2.39	2.83	3.01	3.29	2.10	2.09	2.54	2.88	1.36
24	0.38	1.69	1.58	2.51	2.81	3.04	3.26	2.10	2.24	2.53	2.80	1.28
25	0.71	1.62	1.62	2.55	2.91	3.05	3.25	2.14	2.32	2.56	2.74	1.52
26	0.38	1.65	1.69	2.59	2.89	3.02	3.24	2.20	2.37	2.60	2.74	1.49
27	0.35	1.62	1.59	2.58	2.92	3.06	3.21	2.21	2.47	2.62	2.63	1.68
28	0.57	1.58	1.68	2.51	2.95	3.08	3.18	2.33	2.50	2.64	2.58	1.61
29	0.54	1.66	1.71	2.51	2.99	3.10	3.17	2.38	2.49	2.64	2.50	1.75
30	0.29		1.75	2.57	2.95	3.10	3.14	2.36	2.45	2.67	2.40	1.67
31	0.17		1.69		2.94		3.14	2.27		2.67		1.63
Suma	**7.91**	**24.49**	**47.17**	**65.75**	**86.22**	**39.74**	**98.90**	**75.76**	**62.85**	**72.56**	**85.72**	**52.18**
Promedio	0.26	0.84	1.52	2.19	2.78	2.99	3.19	2.44	2.10	2.34	2.86	1.68
Máxima	0.77	1.69	1.81	2.59	2.99	3.10	3.29	3.11	2.50	2.67	3.01	2.23
Mínima	0.00	0.07	1.06	1.75	2.64	2.93	3.11	2.07	1.64	1.96	2.40	1.26

RIO PARANA

Nombre del lugar: **SAN PEDRO** **Provincia de BUENOS AIRES**

Hidrómetro Nº 121. Tipo D. G. N. y P. Perteneciente a la Dirección General de Navegación y Puertos (M. O. P.).

Fecha en que inician las observaciones: 1º de enero de 1901. Hora en que se efectúa la observación: 7.00 horas.

DURANTE EL PERIODO 1901 - 1918

Altura máxima. 5.16 Altura mínima. —0.79

Observada ... 27/6/905 Observada ... 13/12/917

AÑO 1928

Máxima anual .. 2.61 Media anual ... 1.59

Mínima anual .. 0.02 Amplitud anual . 2.59

Dias	Enero	Febrero	Marzo	Abril	Mayo	Junio	Julio	Agosto	Septiembre	Octubre	Noviembre	Diciembre
1	1.20	0.10	1.08	1.24	2.10	2.24	2.32	2.30	1.68	1.86	2.02	1.48
2	0.66	0.04	1.36	1.08	2.18	2.20	2.36	2.28	1.72	1.84	2.20	1.76
3	0.20	1.10	1.16	1.46	2.18	2.16	2.30	2.28	1.68	1.88	2.20	1.52
4	0.14	0.70	1.00	1.34	2.10	2.12	2.26	2.34	1.86	2.00	2.14	1.50
5	0.36	0.34	0.98	1.22	1.98	2.18	2.28	2.24	1.72	2.02	2.12	1.58
6	0.14	1.24	1.40	1.42	1.92	2.10	2.30	2.10	1.86	1.94	2.16	1.40
7	0.02	0.84	1.36	1.30	1.98	2.06	2.30	2.02	1.86	1.72	2.08	1.44
8	0.16	0.64	1.16	1.38	2.14	2.14	2.30	2.00	1.64	1.82	2.04	1.36
9	0.20	0.80	1.12	1.28	1.96	2.16	2.32	2.10	1.50	1.72	2.34	1.30
10	1.08	1.04	1.00	1.54	1.94	2.08	2.30	2.10	1.38	1.62	2.26	1.52
11	1.04	0.50	1.06	1.26	2.08	2.10	2.32	2.14	1.24	1.62	2.17	1.24
12	0.38	0.50	1.02	1.38	2.00	2.10	2.32	2.10	1.14	1.56	2.12	1.28
13	0.06	0.28	0.82	1.32	1.98	2.18	2.46	1.96	1.34	1.34	2.14	1.74
14	0.40	0.18	0.88	1.42	1.90	2.20	2.61	1.80	1.68	1.38	2.10	1.50
15	0.30	0.26	0.68	1.56	1.80	2.28	2.54	1.76	1.64	1.42	2.16	1.30
16	0.22	0.18	0.98	1.48	1.78	2.26	2.46	1.74	1.46	1.60	2.02	1.04
17	0.04	1.24	1.06	1.40	1.84	2.14	2.42	1.64	1.72	1.64	2.17	0.80
18	0.06	0.80	0.80	1.42	2.00	2.24	2.42	1.50	1.50	1.66	2.02	1.28
19	0.08	0.50	0.68	1.52	2.08	2.22	2.40	1.58	1.50	1.76	2.06	1.22
20	0.18	0.68	1.16	1.46	2.00	2.22	2.48	1.74	1.58	1.88	2.12	0.96
21	0.08	0.70	1.36	1.48	2.00	2.24	2.52	1.63	1.52	1.88	2.14	1.12
22	0.34	0.68	1.04	1.60	2.04	2.20	2.54	1.64	1.50	1.96	2.14	1.30
23	0.30	1.10	1.02	1.74	2.00	2.28	2.48	1.60	1.60	1.82	2.06	0.90
24	0.54	1.46	1.16	1.94	2.12	2.30	2.44	1.64	1.84	1.84	1.90	0.78
25	0.94	1.16	1.32	2.06	2.18	2.28	2.42	1.62	1.82	1.84	1.94	1.02
26	0.40	1.30	1.22	2.02	2.06	2.24	2.42	1.70	1.94	1.88	2.00	0.94
27	0.52	1.02	1.00	1.94	2.14	2.30	2.40	1.64	2.08	1.90	1.84	1.30
28	1.10	1.04	1.24	1.88	2.24	2.30	2.42	1.96	2.02	1.90	1.80	1.12
29	0.72	1.14	1.18	1.78	2.24	2.34	2.46	1.86	1.94	1.90	1.74	1.38
30	0.52		1.16	1.92	2.20	2.32	2.40	1.72	1.88	1.90	1.64	1.02
31	0.30		0.94		2.14		2.42	1.58		2.02		1.20
Suma	**12.68**	**21.56**	**33.40**	**45.84**	**63.30**	**66.18**	**74.39**	**58.31**	**49.84**	**55.12**	**61.84**	**39.30**
Promedio	0.41	0.74	1.08	1.53	2.04	2.21	2.40	1.88	1.66	1.78	2.06	1.27
Máxima	1.20	1.46	1.40	2.06	2.24	2.34	2.61	2.34	2.08	2.02	2.34	1.76
Mínima	0.02	0.04	0.68	1.08	1.78	2.06	2.26	1.50	1.14	1.34	1.64	0.78

RIO PARANA

Nombre del lugar: **BARADERO** **Provincia de BUENOS AIRES**

Hidrómetro Nº 60. Tipo D. G. N. y P. Perteneciente a la Dirección General de Navegación y Puertos (M. O. P.).

Fecha en que inician las observaciones: 1º de enero de 1904. Hora en que se efectúa la observación: 7.00 horas.

DURANTE EL PERIODO 1904 - 1928

Altura máxima. 6.28 Altura mínima. —0.57

Observada ... 27/6/905 Observada ... 13/9/925

AÑO 1928

Máxima anual .. 2.28 Media anual ... 1.39

Mínima anual .. 0.06 Amplitud anual . 2.22

Días	Enero	Febrero	Marzo	Abril	Mayo	Junio	Julio	Agosto	Septiembre	Octubre	Noviembre	Diciembre
1	1.30	0.20	1.00	1.02	1.70	1.94	1.94	2.12	1.46	1.72	1.62	1.12
2	0.68	0.17	1.28	0.81	1.84	1.92	1.97	2.10	1.46	1.70	1.78	1.28
3	0.36	1.37	1.02	1.30	1.85	1.90	1.98	2.04	1.48	1.69	1.78	1.28
4	0.22	0.66	0.98	1.11	1.80	1.86	1.97	2.07	1.68	1.76	1.74	1.30
5	0.56	0.24	0.77	1.00	1.74	1.90	1.97	2.04	1.62	1.82	1.73	1.38
6	0.14	0.34	1.41	1.22	1.68	1.85	1.97	2.01	1.70	1.80	1.76	1.28
7	0.07	0.90	1.34	1.00	1.65	1.82	1.95	1.96	1.72	1.72	1.76	1.26
8	0.14	0.70	1.08	0.98	1.80	1.86	1.97	1.90	1.54	1.70	1.78	1.18
9	0.21	1.00	1.10	0.97	1.72	1.86	1.98	1.90	1.40	1.65	1.65	1.18
10	1.12	1.07	0.96	1.08	1.69	1.84	1.98	1.90	1.24	1.50	1.50	1.36
11	1.10	0.48	1.02	0.98	1.76	1.82	1.98	1.94	1.08	1.50	1.50	1.00
12	0.33	0.50	1.00	1.10	1.72	1.82	1.98	1.90	1.04	1.38	1.38	1.20
13	0.06	0.18	0.75	0.97	1.70	1.82	2.00	1.84	1.34	1.38	1.38	1.60
14	0.40	0.15	0.82	1.07	1.65	1.85	2.11	1.74	1.64	1.12	1.74	1.44
15	0.23	0.50	0.65	1.34	1.53	1.88	2.24	1.70	1.67	1.20	1.76	1.12
16	0.28	0.25	1.02	1.13	1.49	1.88	2.28	1.70	1.38	1.26	1.78	0.80
17	0.18	1.40	1.02	1.04	1.51	1.88	2.23	1.57	1.57	1.40	1.70	0.66
18	0.11	0.96	0.60	1.04	1.66	1.89	2.20	1.59	1.34	1.38	1.74	0.84
19	0.30	0.60	0.54	1.22	1.71	1.89	2.15	1.56	1.32	1.60	1.70	1.06
20	0.20	0.78	1.11	1.08	1.71	1.88	2.14	1.54	1.40	1.57	1.75	0.80
21	0.22	0.68	1.28	1.14	1.70	1.90	2.18	1.54	1.32	1.48	1.78	1.17
22	0.38	0.60	0.90	1.12	1.76	1.88	2.24	1.49	1.32	1.60	1.74	1.20
23	0.54	1.21	1.02	1.26	1.73	1.90	2.24	1.47	1.40	1.58	1.71	0.64
24	0.57	1.46	1.04	1.77	1.79	1.91	2.20	1.49	1.50	1.50	1.56	0.84
25	1.00	1.10	1.18	1.76	1.77	1.90	2.18	1.47	1.54	1.50	1.60	0.95
26	0.36	0.92	1.04	1.76	1.78	1.90	2.18	1.48	1.67	1.50	1.61	0.70
27	0.58	0.92	0.95	1.76	1.82	1.92	2.16	1.48	1.78	1.52	1.48	1.20
28	1.14	0.95	1.07	1.88	1.90	1.93	2.16	1.14	1.78	1.54	1.54	0.80
29	0.74	1.10	1.00	1.61	1.90	1.94	2.10	1.68	1.78	1.50	1.40	0.84
30	0.52		1.01	1.72	1.90	1.95	2.14	1.54	1.72	1.50	1.20	1.02
31	0.40		0.64		1.90		2.16	1.48		1.54		1.00
Suma	**14.44**	**21.39**	**30.60**	**37.24**	**53.86**	**56.49**	**64.93**	**53.98**	**44.89**	**47.61**	**49.15**	**33.50**
Promedio	0.46	0.74	0.99	1.24	1.74	1.88	2.09	1.74	1.50	1.54	1.64	1.08
Máxima	1.30	1.46	1.41	1.88	1.90	1.95	2.28	2.12	1.78	1.82	1.78	1.60
Mínima	0.06	0.15	0.54	0.81	1.49	1.82	1.94	1.47	1.04	1.12	1.20	0.64
Normal	2.53	2.81	2.97	3.11	3.06	2.93	2.82	2.51	2.27	2.28	2.34	2.38
Años	25	25	25	25	25	25	25	25	25	25	25	25

RIO PARAGUAY

Nombre del lugar: **CORUMBA** **República del BRASIL**

Hidrómetro Nº 120. Tipo D. G. N. y P. Perteneciente a la Dirección de Meteorología, Geofisica e Hidrología.

Fecha en que inician las observaciones: 12 de julio de 1912. Hora en que se efectúa la observación: 7.00 horas.

DURANTE EL PERIODO 1912 - 1928

Altura máxima. 9.76 Altura mínima. 1.04

Observada ... 13/5/920 Observada ... 5/12/927

AÑO 1928

Máxima anual .. 3.16 Media anual ... 2.23

Mínima anual .. 1.14 Amplitud anual . 2.02

Dias	Enero	Febrero	Marzo	Abril	Mayo	Junio	Julio	Agosto	Septiembre	Octubre	Noviembre	Diciembre
1	1.14	1.32	1.82	2.12	2.42	2.82	3.12	3.10	2.94	2.46	1.74	1.46
2	1.14	1.32	1.86	2.12	2.44	2.84	3.12	3.10	2.94	2.44	1.75	1.46
3	1.14	1.34	1.88	2.12	2.46	2.86	3.12	3.10	2.90	2.42	1.68	1.46
4	1.14	1.34	1.90	2.12	2.48	2.86	3.12	3.08	2.88	2.40	1.66	1.46
5	1.14	1.34	1.92	2.12	2.48	2.88	3.12	3.08	2.88	2.38	1.63	1.46
6	1.14	1.36	1.94	2.12	2.50	2.90	3.12	3.08	2.86	2.36	1.60	1.46
7	1.14	1.38	1.98	2.12	2.50	2.92	3.12	3.08	2.84	2.34	1.58	1.46
8	1.14	1.42	2.00	2.12	2.52	2.92	3.14	3.06	2.84	2.30	1.56	1.46
9	1.15	1.44	2.02	2.12	2.54	2.94	3.14	3.04	2.84	2.30	1.54	1.46
10	1.18	1.46	2.04	2.12	2.56	2.94	3.14	3.04	2.84	2.26	1.52	1.46
11	1.20	1.48	2.06	2.12	2.58	2.94	3.14	3.04	2.82	2.26	1.52	1.48
12	1.22	1.50	2.08	2.12	2.58	2.96	3.14	3.04	2.82	2.24	1.50	1.50
13	1.22	1.53	2.08	2.12	2.58	2.96	3.16	3.04	2.80	2.22	1.50	1.50
14	1.22	1.56	2.08	2.14	2.58	2.98	3.16	3.04	2.78	2.18	1.48	1.50
15	1.22	1.58	2.08	2.16	2.58	2.98	3.16	3.04	2.78	2.16	1.48	1.50
16	1.22	1.60	2.08	2.18	2.60	2.98	3.16	3.04	2.76	2.14	1.46	1.50
17	1.22	1.62	2.08	2.20	2.62	2.98	3.16	3.04	2.76	2.12	1.44	1.50
18	1.24	1.62	2.08	2.22	2.64	2.98	3.16	3.04	2.74	2.10	1.44	1.50
19	1.24	1.62	2.08	2.24	2.66	3.00	3.16	3.04	2.72	2.06	1.44	1.50
20	1.26	1.64	2.08	2.26	2.68	3.02	3.16	3.04	2.70	2.04	1.46	1.50
21	1.26	1.64	2.10	2.28	2.68	3.04	3.16	3.04	2.68	2.04	1.46	1.52
22	1.26	1.64	2.10	2.30	2.68	3.06	3.16	3.02	2.66	2.00	1.46	1.52
23	1.26	1.68	2.10	2.32	2.70	3.08	3.16	3.02	2.66	1.98	1.46	1.52
24	1.26	1.72	2.10	2.34	2.70	3.10	3.16	3.00	2.64	1.94	1.46	1.52
25	1.26	1.74	2.10	2.36	2.70	3.10	3.16	2.98	2.62	1.92	1.46	1.52
26	1.28	1.76	2.10	2.38	2.72	3.10	3.16	2.98	2.60	1.90	1.46	1.52
27	1.28	1.76	2.10	2.40	2.74	3.10	3.14	2.96	2.58	1.87	1.46	1.52
28	1.30	1.76	2.10	2.40	2.76	3.10	3.12	2.96	2.54	1.83	1.46	1.54
29	1.30	1.78	2.10	2.40	2.78	3.10	3.12	2.96	2.50	1.80	1.46	1.54
30	1.30		2.12	2.42	2.78	3.10	3.10	2.96	2.48	1.77	1.46	1.54
31	1.32		2.12		2.80		3.10	2.96		1.74		1.54
Suma	**37.79**	**44.95**	**63.28**	**66.56**	**81.04**	**89.54**	**97.36**	**94.00**	**82.40**	**65.97**	**45.58**	**46.38**
Promedio	1.22	1.55	2.04	2.22	2.61	2.98	3.14	3.03	2.75	2.13	1.52	1.50
Máxima	1.32	1.78	2.12	2.42	2.80	3.10	3.16	3.10	2.94	2.46	1.74	1.54
Mínima	1.14	1.32	1.82	2.12	2.42	2.82	3.10	2.96	2.48	1.74	1.44	1.46
Normal	2.26	2.64	3.20	3.76	4.28	4.54	4.48	4.09	3.45	2.62	2.10	1.98
Años	**12**	**12**	**12**	**12**	**12**	**12**	**12**	**12**	**12**	**12**	**12**	**12**

RIO PARAGUAY

Nombre del lugar: **FORMOSA** **Territorio de FORMOSA**

Hidrómetro Nº 45. Tipo D. G. N. y P. Perteneciente a la Dirección General de Navegación y Puertos (M. O. P.).

Fecha en que inician las observaciones: 1º de enero de 1904. Hora en que se efectúa la observación: 7.00 horas.

DURANTE EL PERIODO 1904 - 1928

Altura máxima. 10.15 Altura mínima. —0.46

Observada ... 13/6/905 Observada ... 1/12/916

AÑO 1928

Máxima anual .. 6.72 Media anual ... 3.71

Mínima anual .. 0.58 Amplitud anual . 6.14

Días	Enero	Febrero	Marzo	Abril	Mayo	Junio	Julio	Agosto	Septiembre	Octubre	Noviembre	Diciembre
1	1.29	0.64	1.68	2.95	4.81	6.52	6.59	3.50	2.80	3.34	6.18	2.70
2	1.47	0.60	1.79	3.04	4.90	6.50	6.51	3.40	2.76	3.35	6.21	2.72
3	1.66	0.60	1.86	3.16	4.95	6.49	6.45	3.30	2.70	3.50	6.21	2.69
4	1.88	0.58	1.91	3.26	5.03	6.45	6.38	3.25	2.69	3.68	6.16	2.64
5	2.08	0.60	1.96	3.35	5.12	6.44	6.31	3.19	2.69	3.90	6.12	2.55
6	2.24	0.60	1.98	3.48	5.22	6.44	6.23	3.13	2.68	4.14	6.09	2.46
7	2.34	0.62	2.02	3.56	5.30	6.46	6.14	3.05	2.65	4.26	5.98	2.37
8	2.40	0.66	2.20	3.74	5.46	6.49	6.08	3.02	2.64	4.36	5.88	2.26
9	2.40	0.71	2.30	3.90	5.56	6.50	5.98	2.95	2.66	4.46	5.74	2.20
10	2.35	0.76	2.34	4.00	5.72	6.50	5.87	2.93	2.75	4.54	5.62	2.16
11	2.20	0.81	2.34	4.08	5.86	6.55	5.80	2.90	2.83	4.59	5.48	2.15
12	1.99	0.84	2.30	4.16	5.94	6.55	5.70	2.81	2.90	4.65	5.32	2.14
13	1.86	0.89	2.30	4.23	6.06	6.57	5.54	2.78	2.94	4.70	5.15	2.13
14	1.67	0.93	2.29	4.28	6.10	6.57	5.47	2.73	3.01	4.70	5.00	2.08
15	1.55	0.99	2.28	4.32	6.22	6.61	5.35	2.75	3.14	4.71	4.82	2.04
16	1.36	1.03	2.28	4.42	6.28	6.64	5.20	2.79	3.20	4.72	4.62	1.98
17	1.20	1.11	2.28	4.48	6.36	6.66	5.08	2.82	3.30	4.70	4.38	1.93
18	1.10	1.16	2.28	4.66	6.45	6.68	4.93	2.82	3.36	4.68	4.20	1.89
19	1.08	1.28	2.26	4.80	6.47	6.70	4.85	2.84	3.43	4.74	3.98	1.90
20	1.05	1.34	2.27	4.88	6.52	6.72	4.74	2.94	3.45	4.88	3.76	1.90
21	1.02	1.42	2.27	4.93	6.56	6.72	4.70	3.00	3.50	5.01	3.57	1.91
22	0.94	1.53	2.27	4.96	6.58	6.72	4.55	3.05	3.50	5.14	3.48	1.90
23	0.90	1.58	2.28	4.98	6.59	6.70	4.45	3.06	3.48	5.26	3.36	1.92
24	0.86	1.60	2.34	4.98	6.61	6.70	4.35	3.08	3.45	5.36	3.24	1.95
25	0.78	1.60	2.40	4.98	6.59	6.70	4.25	3.06	3.40	5.49	3.13	1.99
26	0.72	1.58	2.50	4.95	6.59	6.70	4.15	3.06	3.35	5.50	3.03	2.01
27	0.72	1.56	2.56	4.92	6.59	6.70	4.04	3.02	3.30	5.68	2.95	2.05
28	0.72	1.56	2.62	4.86	6.58	6.67	3.96	2.96	3.30	5.82	2.86	2.08
29	0.71	1.59	2.68	4.79	6.57	6.65	3.88	2.90	3.31	5.93	2.80	2.13
30	0.68		2.75	4.79	6.56	6.61	3.79	2.90	3.34	6.06	2.72	2.16
31	0.66		2.85		6.55		3.61	2.86		6.14		2.20
Suma	**43.88**	**30.77**	**70.44**	**127.89**	**186.70**	**197.91**	**160.93**	**92.85**	**92.51**	**147.99**	**138.04**	**67.19**
Promedio	1.42	1.06	2.27	4.26	6.02	6.60	5.19	3.00	3.08	4.77	4.60	2.17
Máxima	2.40	1.60	2.85	4.98	6.61	6.72	6.59	3.50	3.50	6.14	6.21	2.72
Mínima	0.66	0.58	1.68	2.95	4.81	6.44	3.61	2.73	2.64	3.34	2.72	1.89
Normal	3.60	3.90	4.24	4.46	4.97	5.30	4.78	3.90	3.30	3.46	3.72	3.62
Años	**25**	**25**	**25**	**25**	**25**	**25**	**25**	**25**	**25**	**25**	**25**	**25**

RIO PARAGUAY

Nombre del lugar: **ASUNCION** **República del PARAGUAY**

Hidrómetro Nº 44. Tipo D. G. N. y P. Perteneciente a la Dirección General de Navegación y Puertos (M. O. P.).

Fecha en que inician las observaciones: 26 de febrero de 1904. Hora en que se efectúa la observación: 7.00 horas.

DURANTE EL PERIODO 1904 - 1928

Altura máxima. 8.80 Altura mínima. 0.52

Observada ... 23/6/905 Observada ... 17/10/910

AÑO 1928

Máxima anual .. 5.44 Media anual ... 2.55

Mínima anual .. 0.68 Amplitud anual . 4.76

Dias	Enero	Febrero	Marzo	Abril	Mayo	Junio	Julio	Agosto	Septiembre	Octubre	Noviembre	Diciembre
1	1.60	0.80	1.04	1.76	3.05	4.96	4.67	2.62	2.02	2.05	3.08	1.60
2	1.90	0.75	1.09	1.82	3.30	5.00	4.55	2.55	2.01	2.20	3.00	1.60
3	2.15	0.72	1.13	1.90	3.45	5.04	4.45	2.50	2.00	2.40	2.95	1.58
4	2.30	0.70	1.17	2.00	3.65	5.07	4.40	2.45	1.99	2.60	2.90	1.55
5	2.35	0.68	1.17	2.15	3.75	5.09	4.35	2.41	1.99	2.75	2.85	1.50
6	2.38	0.68	1.25	2.30	3.85	5.12	4.27	2.37	2.00	2.85	2.80	1.43
7	2.40	0.70	1.32	2.45	3.95	5.15	4.20	2.35	2.02	2.87	2.75	1.38
8	2.38	0.72	1.40	2.65	4.05	5.18	4.13	2.32	2.06	2.87	2.70	1.35
9	2.35	0.72	1.48	2.80	4.15	5.22	4.05	2.28	2.10	2.85	2.63	1.33
10	2.00	0.72	1.55	2.95	4.25	5.26	3.97	2.25	2.15	2.82	2.55	1.31
11	1.70	0.75	1.60	3.05	4.35	5.30	3.90	2.23	2.18	2.80	2.46	1.30
12	1.55	0.80	1.60	3.08	4.45	5.34	3.80	2.20	2.22	2.78	2.37	1.29
13	1.42	0.80	1.56	3.10	4.55	5.38	3.65	2.20	2.26	2.75	2.26	1.28
14	1.35	0.80	1.54	3.12	4.60	5.41	3.50	2.21	2.30	2.70	2.15	1.27
15	1.27	0.80	1.52	3.13	4.62	5.43	3.40	2.22	2.29	2.62	2.05	1.26
16	1.20	0.82	1.50	3.13	4.65	5.44	3.33	2.23	2.28	2.60	1.95	1.26
17	1.15	0.85	1.50	3.15	4.68	5.44	3.28	2.24	2.27	2.64	1.87	1.25
18	1.10	0.88	1.48	3.20	4.72	5.43	3.25	2.24	2.26	2.70	1.80	1.25
19	1.07	0.91	1.46	3.22	4.76	5.41	3.22	2.24	2.25	3.00	1.74	1.26
20	1.05	0.92	1.43	3.22	4.80	5.38	3.20	2.24	2.23	3.30	1.68	1.26
21	1.03	0.94	1.43	3.20	4.82	5.35	3.16	2.22	2.21	3.40	1.65	1.27
22	1.01	0.95	1.45	3.18	4.85	5.30	3.12	2.20	2.19	3.50	1.66	1.27
23	1.00	0.96	1.47	3.15	4.87	5.25	3.07	2.18	2.17	3.57	1.66	1.28
24	0.98	0.97	1.49	3.10	4.90	5.20	3.02	2.15	2.15	3.60	1.65	1.28
25	0.95	0.97	1.50	3.05	4.92	5.13	2.97	2.12	2.12	3.63	1.62	1.29
26	0.94	0.98	1.51	3.00	4.93	5.05	2.92	2.10	2.10	3.60	1.65	1.30
27	0.92	0.98	1.53	2.98	4.91	4.98	2.87	2.08	2.07	3.53	1.67	1.35
28	0.92	0.99	1.55	2.96	4.88	4.91	2.82	2.06	2.05	3.45	1.67	1.43
29	0.90	1.00	1.60	2.95	4.88	4.85	2.78	2.05	2.02	3.35	1.65	1.50
30	0.88		1.65	2.97	4.90	4.74	2.75	2.04	2.00	3.25	1.62	1.57
31	0.85		1.70		4.93		2.70	2.03		3.15		1.65
Suma	**45.05**	**24.26**	**44.67**	**84.72**	**137.42**	**155.81**	**109.75**	**69.58**	**63.96**	**92.18**	**65.04**	**42.50**
Promedio	1.45	0.84	1.44	2.82	4.43	5.19	3.54	2.24	2.13	2.97	2.17	1.37
Máxima	2.40	1.00	1.70	3.22	4.93	5.44	4.67	2.62	2.30	3.63	3.08	1.65
Mínima	0.85	0.68	1.04	1.76	3.05	4.74	2.70	2.03	1.99	2.05	1.62	1.25
Normal	2.91	3.06	3.27	3.54	4.21	4.47	4.00	3.43	2.98	2.90	3.03	3.01
Años	25	25	25	25	25	25	25	25	25	25	25	25

RIO SALADO

Nombre del lugar: **SUNCHO CORRAL** **Provincia de SANTIAGO DEL ESTERO**

Hidrómetro Nº 13. Tipo D. G. de I. Perteneciente a la Dirección de Meteorología, Geofísica e Hidrología.

Fecha en que inician las observaciones: 22 de julio de 1906. Hora en que se efectúa la observación: 8.00 horas.

DURANTE EL PERIODO 1906 - 1928 **AÑO 1928**

Altura máxima. 8.86 Altura mínima. 0.00

Observada ... 1/4/922 Observada ... 26/11/907

Dias	Enero	Febrero	Marzo	Abril	Mayo	Junio	Julio	Agosto	Septiembre	Octubre	Noviembre	Diciembre
1			4.37	3.75	2.78	2.64	2.12	1.98	1.79	1.38	1.11	1.35
2			4.42	3.72	2.77	2.60	2.12	1.95	1.79	1.33	1.12	1.28
3			4.31	3.68	2.74	2.58	2.10	1.94	1.78	1.33	1.13	1.40
4			4.19	3.68	2.68	2.54	2.08	1.94	1.75	1.33	1.11	1.36
5		2.50	4.14	3.68	2.65	2.50	2.08	1.96	1.77	1.34	1.10	1.38
6		2.95	4.27	3.70	2.62	2.47	2.08	1.97	1.74	1.32	1.09	1.41
7		3.18	4.38	3.73	2.62	2.48	2.08	1.97	1.76	1.31	1.07	1.48
8		3.39	4.45	3.79	2.66	2.47	2.08	1.94	1.77	1.29	1.05	1.42
9		3.56	4.53	3.84	2.72	2.45	2.08	1.90	1.74	1.27	1.05	1.58
10		3.70	4.62	3.89	2.75	2.41	2.08	1.91	1.72	1.26	1.04	1.87
11		3.75	4.70	3.92	2.79	2.38	2.04	1.92	1.70	1.23	1.04	1.66
12		4.12	4.80	3.95	2.76	2.34	2.01	1.94	1.68	1.19	1.03	1.47
13		4.31	4.87	3.97	2.76	2.31	1.95	1.93	1.66	1.22	1.02	1.44
14		4.43	4.91	3.92	2.73	2.30	2.09	1.94	1.68	1.19	1.02	1.52
15		4.56	4.88	3.87	2.68	2.29	2.16	1.90	1.68	1.18	0.96	1.48
16		4.67	4.78	3.83	2.67	2.28	2.14	1.88	1.68	1.17	1.02	1.48
17		4.74	4.67	3.78	2.69	2.29	2.09	1.88	1.67	1.13	1.05	1.48
18		4.78	4.55	3.73	2.72	2.30	2.04	1.88	1.64	1.12	1.02	1.45
19		4.82	4.42	3.68	2.73	2.26	2.04	1.86	1.59	1.16	1.01	1.44
20		4.88	4.34	3.62	2.70	2.22	2.02	1.88	1.57	1.17	0.99	1.46
21		4.92	4.32	3.55	2.68	2.19	2.08	1.90	1.55	1.15	0.97	1.44
22		4.87	4.26	3.46	2.64	2.20	2.11	1.92	1.53	1.20	0.98	1.43
23		4.82	4.18	3.37	2.65	2.22	2.08	1.92	1.52	1.18	0.97	1.48
24		4.76	4.12	3.28	2.65	2.22	2.03	1.89	1.49	1.19	1.00	1.45
25		4.68	4.08	3.19	2.66	2.22	2.02	1.87	1.50	1.17	1.00	1.37
26		4.62	4.06	3.13	2.64	2.16	2.02	1.88	1.48	1.16	1.19	1.45
27		4.54	4.03	3.05	2.62	2.14	2.02	1.84	1.48	1.15	1.23	1.43
28		4.41	4.00	2.92	2.61	2.12	2.01	1.83	1.46	1.13	1.30	1.44
29		4.30	3.96	2.82	2.60	2.12	2.01	1.80	1.43	1.13	1.34	1.42
30			3.90	2.80	2.62	2.12	1.99	1.80	1.41	1.12	1.34	1.43
31			3.84		2.63		2.00	1.80		1.11		1.43
Suma			**135.35**	**107.30**	**83.22**	**69.82**	**63.85**	**58.92**	**49.01**	**37.61**	**32.35**	**45.14**
Promedio			4.37	3.58	2.68	2.33	2.06	1.90	1.63	1.21	1.08	1.46
Máxima			4.91	3.97	2.79	2.64	2.16	1.98	1.79	1.38	1.34	1.87
Mínima			3.84	2.80	2.60	2.12	1.95	1.80	1.41	1.11	0.96	1.28
Normal			4.39	4.13	2.90	2.24	1.97	1.77	1.53	1.23	1.04	1.08
Años			**19**	**19**	**19**	**19**	**19**	**19**	**19**	**18**	**16**	**17**

RIO SALADO

Nombre del lugar: **SAN FRANCISCO DE LAISHI** **Territorio de FORMOSA**

Hidrómetro Nº 8. Tipo "B". Perteneciente a la Dirección de Meteorología, Geofísica e Hidrología.

Fecha en que inician las observaciones: 1º de mayo de 1906. Hora en que se efectúa la observación: 8.00 horas.

DURANTE EL PERIODO 1906 - 1928

Altura máxima. 7.57 Observada ... 14/4/921

Altura mínima. 0.00 Observada ... 11/11/907

AÑO 1928

Máxima anual .. 3.20 Mínima anual .. 0.70

Media anual ... 1.15 Amplitud anual . 2.50

Días	Enero	Febrero	Marzo	Abril	Mayo	Junio	Julio	Agosto	Septiembre	Octubre	Noviembre	Diciembre
1	0.90	0.82	0.85	0.88	1.75	1.35	0.77	0.76	0.71	1.92	1.26	1.25
2	0.87	0.81	0.83	0.99	3.20	1.30	0.76	0.75	0.72	1.92	1.37	1.25
3	0.85	0.81	0.83	0.86	2.38	1.25	0.75	0.75	0.73	1.98	1.41	1.28
4	0.82	0.80	0.84	0.82	2.30	1.20	0.75	0.74	0.73	2.12	1.40	1.17
5	0.80	0.80	0.91	0.79	2.25	1.22	0.74	0.74	0.74	2.29	1.65	1.20
6	0.80	0.81	0.88	0.80	2.55	1.20	0.76	0.73	0.75	2.20	1.58	1.20
7	0.80	0.80	0.94	0.95	1.80	1.15	0.75	0.73	0.77	2.05	1.50	1.21
8	0.79	0.80	0.93	1.30	1.80	1.10	0.75	0.72	0.82	1.82	1.41	1.21
9	0.79	0.81	0.92	1.25	2.10	1.10	0.74	0.73	0.89	1.56	1.43	1.43
10	0.86	0.82	0.91	1.20	1.65	0.90	0.75	0.72	0.90	1.50	1.44	1.52
11	0.81	0.83	0.90	1.15	1.50	0.87	0.75	0.71	0.91	1.42	1.47	1.48
12	0.80	0.81	0.90	1.12	1.45	0.87	0.75	0.72	0.92	1.35	1.78	1.31
13	0.80	0.80	0.89	1.12	1.50	0.90	0.80	0.73	0.93	1.20	1.79	1.06
14	0.80	0.78	0.89	1.15	1.55	0.89	0.86	0.72	0.95	1.20	1.50	0.91
15	0.81	0.77	0.88	1.20	1.60	0.89	0.91	0.72	0.99	1.23	1.41	0.87
16	0.82	0.78	0.88	1.25	1.65	0.90	0.98	0.71	0.95	1.21	1.32	0.87
17	0.81	0.73	0.87	1.30	1.75	0.88	1.00	0.72	0.90	1.20	1.20	0.88
18	0.81	0.75	0.88	2.32	1.80	0.87	1.00	0.73	0.91	1.35	1.17	0.90
19	0.84	0.78	0.91	2.81	1.80	0.85	0.99	0.72	0.92	1.41	1.09	0.88
20	0.83	0.75	0.87	3.10	1.70	0.85	0.98	0.73	0.92	1.41	1.09	0.88
21	0.81	0.75	0.85	2.71	1.70	0.85	0.95	0.73	0.92	1.65	1.11	0.89
22	0.80	0.74	0.85	2.40	1.70	0.86	0.96	0.72	0.93	1.60	1.36	0.89
23	0.80	0.73	0.83	2.10	1.55	0.85	0.96	0.71	2.10	1.57	1.41	0.90
24	0.88	0.73	0.81	1.75	1.40	0.86	0.95	0.70	3.05	1.50	1.40	2.35
25	0.87	0.72	0.80	1.55	1.40	0.80	0.95	0.71	2.93	1.46	1.42	2.58
26	0.85	0.71	0.80	1.40	1.38	0.79	0.94	0.72	2.85	1.31	1.32	2.67
27	0.85	0.73	0.87	1.32	1.35	0.79	0.95	0.73	2.59	1.26	1.26	2.31
28	0.84	0.93	0.85	1.20	1.40	0.78	0.91	0.72	2.30	1.20	1.15	2.10
29	0.83	0.85	0.85	1.35	1.40	0.77	0.86	0.71	2.05	1.20	1.06	1.96
30	0.83		0.84	1.60	1.42	0.77	0.80	0.70	1.90	1.14	1.10	1.96
31	0.83		0.90		1.40		0.76	0.71		1.16		1.99
Suma	**25.60**	**22.75**	**26.96**	**43.74**	**54.18**	**28.66**	**26.53**	**22.44**	**38.68**	**47.39**	**40.86**	**43.36**
Promedio	0.82	0.78	0.87	1.46	1.75	0.96	0.86	0.72	1.29	1.53	1.36	1.40
Máxima	0.90	0.93	0.94	3.10	3.20	1.35	1.00	0.76	3.05	2.29	1.79	2.67
Mínima	0.79	0.71	0.80	0.79	1.35	0.77	0.74	0.70	0.71	1.14	1.06	0.87
Normal	1.61	1.54	1.74	2.28	2.58	2.00	1.67	1.41	1.31	1.37	1.69	1.92
Años	**22**	**22**	**22**	**22**	**22**	**22**	**23**	**23**	**23**	**22**	**23**	**23**

RIO MENDOZA

Nombre del lugar: **CACHEUTA** **Provincia de MENDOZA**

Hidrómetro Nº 35. Tipo "A". Perteneciente a la Oficina de Aforos de la Provincia.

Fecha en que se inician las observaciones: 26 de septiembre de 1908 Hora en que se efectúa la observación: 8.00 horas.

DURANTE EL PERIODO 1908 - 1928

Altura máxima. 6.50 Altura mínima. 0.22

Observada ... 1/2/920 Observada ... 23/6/928

AÑO 1928

Máxima anual .. 2.60 Media anual ... 0.96

Mínima anual .. 0.22 Amplitud anual . 2.38

Días	Enero	Febrero	Marzo	Abril	Mayo	Junio	Julio	Agosto	Septiembre	Octubre	Noviembre	Diciembre
1	2.10	2.15	1.75	1.25	0.70	0.40	0.53	0.32	0.37	0.40	0.75	1.43
2	2.00	2.05	1.80	0.88	0.58	0.38	0.30	0.28	0.47	0.37	0.65	1.50
3	1.90	2.35	1.70	0.84	0.47	0.53	0.26	0.23	0.34	0.36	0.60	1.70
4	1.80	2.18	1.95	0.90	0.50	0.40	0.26	0.25	0.34	0.40	0.54	1.66
5	1.75	2.40	1.40	0.85	0.50	0.37	0.30	0.40	0.32	0.34	0.40	1.62
6	1.90	2.15	1.45	0.85	0.72	0.30	0.28	0.30	0.34	0.42	0.37	1.38
7	1.90	2.10	1.40	0.80	0.55	0.30	0.30	0.30	0.30	0.50	0.48	0.90
8	2.10	1.95	1.25	0.80	0.50	0.26	0.50	0.33	0.35	0.43	0.86	0.95
9	2.00	1.76	1.25	0.78	0.50	0.30	0.50	0.28	0.70	0.43	0.78	0.88
10	2.35	1.50	1.30	0.70	0.45	0.50	0.30	0.28	0.37	0.48	0.70	0.90
11	2.45	1.50	1.33	0.75	0.50	0.35	0.32	0.26	0.38	0.50	0.77	1.00
12	2.50	1.55	1.28	0.66	0.50	0.35	0.30	0.40	0.38	0.58	1.22	0.95
13	2.60	1.60	1.34	0.65	0.80	0.36	0.28	0.25	0.28	0.52	1.28	0.73
14	2.45	2.35	1.35	0.70	0.50	0.40	0.28	0.28	0.32	0.45	1.23	0.67
15	2.55	1.98	1.40	0.75	0.47	0.40	0.50	0.30	0.36	0.36	1.23	1.00
16	2.40	1.40	1.37	0.70	0.52	0.35	0.36	0.30	0.42	0.37	1.35	2.00
17	2.10	1.52	1.45	0.60	0.49	0.48	0.30	0.28	0.38	0.35	1.40	1.86
18	2.30	1.53	1.50	0.65	0.44	0.35	0.33	0.29	0.34	0.40	1.50	1.55
19	2.25	1.85	1.40	0.58	0.46	0.38	0.35	0.44	0.40	0.42	1.47	1.70
20	2.25	1.75	1.27	0.65	0.83	0.28	0.29	0.32	0.40	0.50	1.52	1.95
21	2.30	1.50	1.25	0.68	0.43	0.30	0.30	0.30	0.41	0.44	1.53	1.90
22	2.20	1.35	1.18	0.90	0.40	0.25	0.54	0.33	0.43	0.54	1.50	1.90
23	2.10	1.45	1.10	0.60	0.40	0.22	0.36	0.35	0.48	0.55	1.50	1.74
24	1.90	1.77	1.15	0.60	0.45	0.40	0.32	0.37	0.30	0.55	1.58	1.42
25	2.00	1.80	1.10	0.58	0.45	0.28	0.37	0.38	0.34	0.62	1.65	1.45
26	2.10	2.10	1.10	0.60	0.40	0.26	0.35	0.52	0.41	0.94	1.56	1.32
27	2.30	1.80	1.10	0.65	0.55	0.25	0.30	0.35	0.44	1.05	2.00	1.33
28	2.25	1.76	1.05	0.60	0.40	0.28	0.30	0.35	0.40	1.20	2.18	1.30
29	2.45	1.65	1.00	0.70	0.45	0.25	0.51	0.37	0.40	1.20	2.00	1.40
30	2.20		1.00	0.60	0.40	0.25	0.28	0.35	0.48	1.25	1.74	2.00
31	2.20		0.90		0.38		0.32	0.34		1.20		1.55
Suma	**67.65**	**52.80**	**40.87**	**21.85**	**15.69**	**10.18**	**10.79**	**10.10**	**11.65**	**18.12**	**36.34**	**43.64**
Promedio	2.18	1.82	1.32	0.73	0.51	0.34	0.35	0.33	0.39	0.58	1.21	1.41
Máxima	2.60	2.40	1.95	1.25	0.83	0.53	0.54	0.52	0.70	1.25	2.18	2.00
Mínima	1.75	1.35	0.90	0.58	0.38	0.22	0.26	0.23	0.28	0.34	0.37	0.67
Normal	2.19	2.02	1.53	1.05	0.84	0.73	0.67	0.65	0.67	0.80	1.17	1.78
Años	**20**	**20**	**20**	**20**	**20**	**20**	**20**	**20**	**20**	**20**	**20**	**20**

RIO QUINES

Nombre del lugar: **LA HUERTITA** **Provincia de SAN LUIS**

Hidrómetro Nº 142. Tipo "A". Perteneciente a la Dirección de Meteorología, Geofísica e Hidrología.

Fecha en que inician las observaciones: 4 de agosto de 1925. Hora en que se efectúa la observación: 8.00 horas.

DURANTE EL PERIODO 1925 - 1928

Altura máxima. 3.50 Altura mínima. 0.11

Observada ... 6/4/928 Observada ... 19/2/928

AÑO 1928

Máxima anual .. 3.50 Media anual ...

Mínima anual .. 0.11 Amplitud anual . 3.39

Días	Enero	Febrero	Marzo	Abril	Mayo	Junio	Julio	Agosto	Septiembre	Octubre	Noviembre	Diciembre
1	0.85	0.80	1.09	1.05	0.95	1.00	0.89	0.87	0.83	0.88	0.91	1.08
2	0.86	0.88	1.08	1.04	0.99	1.00	0.89	0.86	0.82	0.87	0.91	1.07
3	0.85	0.84	1.07	1.03	0.97	1.00	0.88	0.86	0.81	0.86	0.90	1.06
4	0.84	0.83	1.05	1.02	0.93	0.99	0.88	0.86	0.81	0.86	0.90	1.67
5	0.83	0.82	1.04	1.02	0.93	0.98	0.87	0.86	0.82	0.87	2.35	1.10
6	0.82	0.81	1.03	3.50	0.92	0.98	0.86	0.85	0.84	0.86	1.25	1.04
7	0.82	0.80	1.08	2.80	0.92	0.98	0.86	0.85	0.90	0.87	1.08	1.04
8	0.81	1.11	1.06	1.11	0.91	0.97	0.85	0.86	0.89	0.86	1.07	1.10
9	0.80	1.00	1.06	1.10	0.90	0.97	0.85	0.88	0.86	0.86	1.05	1.08
10	0.80	0.84	1.05	1.11	0.90	0.97	0.86	0.88	0.85	1.50	1.04	1.07
11	0.79	0.71	3.00	1.09	0.89	0.96	0.86	0.88	0.85	1.02	1.02	1.06
12	0.77	0.60	1.80	1.08	0.89	0.96	0.99	0.88	0.84	1.00	1.02	1.20
13	0.76	0.57	1.12	1.07	0.89	0.96	0.98	0.88	0.84	0.99	0.99	1.09
14	0.75	0.40	1.11	1.06	0.88	0.95	0.97	0.87	0.83	0.98	0.98	1.08
15	0.74	0.20	1.10	1.05	0.88	0.96	0.88	0.87	0.83	0.98	0.97	1.07
16	0.73	0.17	1.08	1.04	0.88	0.97	0.88	0.89	0.82	0.97	0.97	1.06
17	0.72	0.15	1.05	1.03	0.87	0.98	0.89	0.88	0.81	0.98	0.98	1.05
18	2.07	0.13	1.03	1.03	0.89	0.99	0.88	0.87	0.81	0.99	1.04	1.04
19	1.02	0.11	0.96	1.02	0.99	0.97	0.88	0.87	0.81	0.97	1.02	1.03
20	0.93	2.50	0.98	1.02	0.99	0.95	0.87	0.86	0.84	0.97	1.02	1.02
21	0.92	2.00	1.15	1.01	0.98	0.95	0.89	0.85	0.84	0.94	3.00	1.01
22	0.91	1.50	1.10	1.00	0.99	0.94	0.99	0.85	0.83	0.93	1.10	1.01
23	0.90	1.28	1.08	0.90	0.99	0.94	0.99	0.86	0.82	0.93	1.05	1.02
24	0.84	1.28	1.05	0.91	0.99	0.93	0.99	0.86	1.50	0.92	1.04	1.01
25	0.85	1.26	1.20	0.94	0.99	0.92	0.91	0.86	1.20	0.92	1.03	1.00
26	0.86	1.25	1.10	0.93	0.99	0.92	0.90	0.85	1.30	0.91	1.02	1.00
27	0.85	1.25	1.09	0.93	0.99	0.91	0.87	0.84	0.92	0.91	1.01	0.99
28	0.84	1.20	1.08	0.93	1.03	0.91	0.87	0.84	0.91	0.99	1.00	0.99
29	0.83	1.10	1.07	0.92	1.07	0.90	0.86	0.83	0.90	0.93	1.80	1.00
30	0.82		1.06	0.91	1.06	0.90	0.86	0.83	0.90	0.92	1.12	1.70
31	0.81		1.05		1.08		0.85	0.82		0.91		1.10
Suma	**26.99**	**26.39**	**35.87**	**34.65**	**29.53**	**28.71**	**27.75**	**26.67**	**26.83**	**29.35**	**34.64**	**33.84**
Promedio	0.87	0.91	1.16	1.16	0.95	0.96	0.90	0.86	0.89	0.95	1.15	1.09
Máxima	2.07	2.50	3.00	3.50	1.08	1.00	0.99	0.89	1.50	1.50	3.00	1.70
Mínima	0.72	0.11	0.96	0.90	0.87	0.90	0.85	0.82	0.81	0.86	0.90	0.99

RIO CONLARA

Nombre del lugar: **RENCA** **Provincia de SAN LUIS**

Hidrómetro Nº 141. Tipo "B". Perteneciente a la Dirección de Meteorología, Geofísica e Hidrología.

Fecha en que inician las observaciones: 16 de julio de 1925. Hora en que se efectúa la observación: 8.00 horas.

DURANTE EL PERIODO 1925 - 1928

Altura máxima. 3.50 Observada ... 5/12/928

Altura mínima. 1.23 Observada ... 19/11/927

AÑO 1928

Máxima anual .. 3.50 Mínima anual .. 1.30

Media anual ... 2.01 Amplitud anual . 2.20

Días	Enero	Febrero	Marzo	Abril	Mayo	Junio	Julio	Agosto	Septiembre	Octubre	Noviembre	Diciembre
1	2.30	1.75	2.80	2.80	1.75	1.80	1.50	1.50	1.60	2.45	2.65	3.00
2	2.25	1.75	2.80	2.80	1.75	1.80	1.49	1.50	1.60	2.00	2.60	2.50
3	2.25	1.70	2.70	2.75	1.95	1.70	1.49	1.50	1.59	1.80	2.50	2.20
4	2.00	1.70	2.70	2.70	1.95	1.70	1.48	1.48	1.59	1.80	2.50	2.00
5	2.00	1.70	2.68	2.70	1.90	1.65	1.48	1.48	1.57	1.70	3.10	3.50
6	1.90	1.68	2.90	2.98	1.90	1.60	1.45	1.48	1.57	1.70	3.10	3.00
7	1.90	1.85	2.90	2.98	1.90	1.60	1.45	1.48	1.57	1.65	3.00	3.00
8	2.10	2.20	2.88	3.00	1.88	1.58	1.45	1.46	1.57	1.60	2.70	2.50
9	2.10	2.20	2.88	3.00	1.88	1.58	1.45	1.46	1.57	1.50	2.65	2.00
10	2.05	2.80	2.85	2.90	1.86	1.57	1.45	1.46	1.55	1.50	2.40	1.60
11	2.00	2.80	2.95	2.80	1.86	1.57	1.45	1.80	1.55	1.40	2.40	1.60
12	1.90	2.77	2.95	2.80	2.05	1.57	1.70	1.90	1.55	1.85	2.30	1.60
13	1.85	2.75	2.90	2.75	2.05	1.57	1.70	1.90	1.55	1.85	2.10	2.10
14	1.80	2.75	2.85	2.75	2.00	1.57	1.68	1.88	1.55	1.80	2.80	2.10
15	1.80	2.70	2.85	2.70	2.00	1.56	1.68	1.85	1.53	1.80	2.80	2.00
16	1.76	2.70	2.80	2.70	1.86	1.56	1.65	1.85	1.53	1.70	2.60	1.60
17	1.75	2.70	2.70	2.70	1.86	1.56	1.65	1.83	1.53	1.70	2.50	1.40
18	1.75	2.68	2.70	2.50	2.09	1.56	1.65	1.83	1.52	1.60	2.60	1.40
19	2.38	2.65	2.60	2.50	2.20	1.56	1.65	1.80	1.52	1.60	2.60	2.50
20	2.40	2.65	2.55	2.40	2.20	1.55	1.65	1.80	1.52	1.55	2.90	2.50
21	2.40	2.98	2.55	2.30	2.15	1.55	1.60	1.75	1.52	1.50	3.10	2.60
22	2.30	3.15	2.53	2.30	2.15	1.53	1.60	1.75	1.52	1.50	3.10	2.30
23	2.25	3.20	2.50	2.00	2.10	1.53	1.60	1.70	1.50	1.50	3.00	2.00
24	2.25	3.20	2.50	2.00	2.05	1.53	1.55	1.70	1.59	1.50	2.60	1.80
25	2.20	3.10	2.45	1.85	2.00	1.50	1.55	1.70	1.80	1.48	2.60	1.80
26	2.10	3.10	2.40	1.85	2.00	1.50	1.55	1.68	2.10	1.48	2.40	1.30
27	2.00	3.00	2.60	1.80	1.95	1.50	1.55	1.68	2.50	1.45	2.28	1.30
28	1.90	2.80	2.60	1.80	1.95	1.50	1.55	1.68	2.50	1.45	2.20	2.80
29	1.90	2.80	2.55	1.78	1.90	1.50	1.55	1.65	2.48	1.70	2.90	2.70
30	1.80		2.55	1.78	1.90	1.50	1.55	1.65	2.45	1.70	3.00	2.40
31	1.80		2.80		1.84		1.55	1.65		2.65		2.70
Suma	**63.14**	**73.81**	**83.97**	**74.67**	**60.88**	**47.35**	**48.35**	**51.83**	**51.09**	**52.46**	**79.98**	**67.80**
Promedio	2.04	2.55	2.71	2.49	1.96	1.58	1.56	1.67	1.70	1.69	2.67	2.19
Máxima	2.40	3.20	2.95	3.00	2.20	1.80	1.70	1.90	2.50	2.65	3.10	3.50
Mínima	1.75	1.68	2.40	2.68	1.75	1.50	1.45	1.46	1.50	1.40	2.10	1.30

RIO QUINTO

Nombre del lugar: **LA FLORIDA** **Provincia de SAN LUIS**

Hidrómetro Nº 139. Tipo "B". Perteneciente a la Dirección de Meteorología, Geofísica e Hidrología.

Fecha en que inician las observaciones: 1º de junio de 1925. Hora en que se efectúa la observación: 8.00 horas.

DURANTE EL PERIODO 1925 - 1928

Altura máxima. 5.39 Altura mínima. 1.21

Observada ... 17/1/928 Observada ... 24/10/926

AÑO 1928

Máxima anual .. 5.39 Media anual ... 1.48

Mínima anual .. 1.21 Amplitud anual . 4.18

Días	Enero	Febrero	Marzo	Abril	Mayo	Junio	Julio	Agosto	Septiembre	Octubre	Noviembre	Diciembre
1	1.53	1.59	1.44	1.32	1.36	1.38	1.29	1.27	1.22	1.21	1.32	1.41
2	1.60	1.70	1.43	1.32	1.38	1.38	1.29	1.27	1.22	1.21	1.31	1.33
3	1.58	1.60	1.42	1.31	1.38	1.37	1.29	1.27	1.22	1.21	1.30	1.29
4	1.57	1.52	1.42	1.31	1.38	1.37	1.29	1.27	1.21	1.70	1.70	2.60
5	1.56	1.43	1.41	1.30	1.37	1.36	1.28	1.27	1.21	1.32	1.50	1.61
6	1.55	1.42	1.41	3.70	1.37	1.36	1.28	1.27	1.25	1.30	1.40	1.50
7	1.55	1.80	1.41	1.75	1.36	1.36	1.28	1.26	1.24	1.28	1.38	1.45
8	1.55	1.70	1.40	1.53	1.36	1.35	1.28	1.26	1.24	1.26	1.37	2.15
9	1.54	2.30	1.40	1.51	1.35	1.35	1.28	1.26	1.23	1.25	1.36	1.60
10	1.54	1.70	1.39	1.44	1.35	1.35	1.27	1.26	1.23	2.40	1.35	1.50
11	1.53	1.54	1.90	1.47	1.34	1.35	1.27	1.26	1.23	2.00	1.34	1.47
12	1.53	1.41	1.65	1.46	1.34	1.34	1.40	1.26	1.23	1.80	1.33	1.69
13	1.52	1.46	1.60	1.45	1.33	1.34	1.38	1.26	1.23	1.60	2.20	1.57
14	1.52	1.45	1.54	1.44	1.33	1.34	1.36	1.25	1.22	1.40	1.60	1.50
15	1.51	1.43	1.46	1.43	1.32	1.33	1.35	1.25	1.22	1.37	1.50	1.45
16	1.60	1.42	1.41	1.43	1.32	1.33	1.33	1.25	1.22	1.36	1.41	1.40
17	5.39	1.41	1.37	1.42	1.31	1.32	1.32	1.25	1.22	1.36	1.37	1.39
18	4.30	1.40	1.36	1.42	2.20	1.32	1.31	1.25	1.21	1.35	1.34	1.34
19	4.20	1.40	1.35	1.41	2.60	1.32	1.31	1.24	1.21	1.34	1.32	1.64
20	3.80	2.20	1.34	1.41	2.20	1.32	1.30	1.24	1.21	1.33	1.31	1.57
21	3.60	2.20	1.33	1.40	1.54	1.32	1.30	1.24	1.21	1.32	1.60	1.48
22	3.00	1.60	1.70	1.40	1.53	1.31	1.30	1.24	1.21	1.31	1.40	1.39
23	2.80	1.60	1.53	1.39	1.48	1.31	1.29	1.24	1.70	1.30	1.33	1.39
24	2.60	1.55	1.50	1.38	1.46	1.31	1.29	1.23	1.32	1.29	1.31	1.39
25	2.35	1.53	1.45	1.37	1.44	1.31	1.29	1.23	1.30	1.28	1.31	1.39
26	2.10	1.52	1.39	1.37	1.43	1.30	1.28	1.23	1.28	1.27	1.31	1.39
27	2.00	1.51	1.38	1.36	1.42	1.30	1.28	1.23	1.26	1.27	1.30	1.38
28	1.80	1.48	1.37	1.36	1.41	1.30	1.28	1.23	1.24	1.35	1.30	1.38
29	1.71	1.45	1.35	1.36	1.40	1.30	1.28	1.22	1.22	1.31	1.70	1.38
30	1.66		1.34	1.36	1.39	1.29	1.27	1.22	1.21	1.30	1.50	2.30
31	1.59		1.33		1.38		1.27	1.22		1.33		2.01
Suma	**67.68**	**46.32**	**44.78**	**44.58**	**45.83**	**39.99**	**40.29**	**38.70**	**37.42**	**43.38**	**42.77**	**48.34**
Promedio	2.18	1.60	1.44	1.49	1.48	1.33	1.30	1.25	1.25	1.40	1.42	1.56
Máxima	5.39	2.30	1.90	3.70	2.60	1.38	1.40	1.27	1.70	2.40	2.20	2.60
Mínima	1.51	1.40	1.33	1.30	1.31	1.29	1.27	1.22	1.21	1.21	1.30	1.29

RIO QUINTO

Nombre del lugar: **PASO DE LAS CARRETAS** **Provincia de SAN LUIS**

Hidrómetro Nº 140. Tipo "B". Perteneciente a la Dirección de Meteorología, Geofísica e Hidrología.

Fecha en que inician las observaciones: 28 de agosto de 1925. Hora en que se efectúa la observación: 8.00 horas.

DURANTE EL PERIODO 1925 - 1928

Altura máxima. 5.70 Observada ... 18/1/928

Altura mínima. 1.43 Observada ... 25/2/927

AÑO 1928

Máxima anual .. 5.70 Mínima anual .. 1.53

Media anual ... 1.80 Amplitud anual . 4.17

Días	Enero	Febrero	Marzo	Abril	Mayo	Junio	Julio	Agosto	Septiembre	Octubre	Noviembre	Diciembre
1	1.59	1.57	1.80	1.66	1.64	1.67	1.64	1.66	1.64	1.65	1.79	1.75
2	1.58	1.59	1.80	1.65	1.64	1.67	1.64	1.66	1.64	1.65	1.74	1.70
3	1.57	1.63	1.80	1.65	1.69	1.66	1.64	1.65	1.64	1.64	1.70	1.69
4	1.56	1.55	1.78	1.65	1.68	1.66	1.64	1.66	1.64	1.64	2.00	2.85
5	1.56	1.53	1.78	1.64	1.67	1.66	1.64	1.66	1.64	1.68	1.70	2.35
6	1.56	1.55	1.77	3.55	1.66	1.66	1.64	1.65	1.64	1.67	1.68	2.15
7	1.58	1.58	1.77	2.75	1.66	1.65	1.64	1.65	1.64	1.66	1.67	1.95
8	1.60	1.93	1.76	2.00	1.66	1.68	1.64	1.65	1.64	1.65	1.66	2.60
9	1.58	2.48	1.76	1.87	1.65	1.68	1.64	1.65	1.64	1.72	1.66	2.30
10	1.57	1.99	1.78	1.80	1.65	1.67	1.64	1.65	1.64	2.00	1.73	2.10
11	1.56	1.95	1.80	1.75	1.65	1.66	1.63	1.65	1.64	2.70	1.75	1.95
12	1.55	1.85	2.20	1.73	1.65	1.66	1.63	1.65	1.64	2.40	2.05	2.04
13	1.55	1.78	1.95	1.67	1.65	1.65	1.85	1.65	1.64	2.10	2.50	2.05
14	1.55	1.75	1.85	1.67	1.64	1.65	1.82	1.65	1.64	1.90	1.85	1.95
15	1.55	1.73	1.80	1.66	1.64	1.65	1.78	1.64	1.66	1.73	1.77	1.87
16	1.58	1.72	1.77	1.66	1.64	1.65	1.75	1.64	1.66	1.71	1.75	1.80
17	1.68	1.67	1.75	1.66	1.89	1.65	1.74	1.64	1.66	1.70	1.70	1.74
18	5.70	1.66	1.75	1.65	2.30	1.65	1.73	1.64	1.66	1.68	1.68	1.70
19	5.30	1.68	1.74	1.64	2.80	1.64	1.73	1.64	1.65	1.67	1.68	1.75
20	4.80	2.27	1.74	1.64	2.45	1.64	1.72	1.64	1.65	1.66	1.67	1.90
21	4.50	2.34	1.74	1.64	2.20	1.64	1.72	1.64	1.65	1.66	1.85	1.70
22	4.10	2.31	1.74	1.64	1.80	1.64	1.70	1.64	1.65	1.66	1.75	1.68
23	3.75	2.05	1.83	1.64	1.70	1.64	1.70	1.64	1.65	1.65	1.70	1.67
24	3.40	1.98	1.83	1.64	1.70	1.64	1.68	1.64	1.68	1.65	1.77	1.67
25	2.90	1.93	1.72	1.64	1.69	1.64	1.68	1.64	1.67	1.65	1.71	1.66
26	2.50	1.88	1.68	1.64	1.68	1.64	1.68	1.64	1.66	1.65	1.68	1.65
27	2.10	1.85	1.68	1.64	1.68	1.64	1.68	1.64	1.66	1.95	1.67	1.65
28	1.80	1.83	1.67	1.64	1.67	1.64	1.68	1.64	1.65	1.90	2.05	1.65
29	1.65	1.80	1.67	1.64	1.67	1.64	1.67	1.64	1.65	1.88	1.79	1.69
30	1.60		1.66	1.64	1.67	1.64	1.66	1.64	1.65	2.10	1.72	1.85
31	1.57		1.66		1.67		1.66	1.64		1.80		2.28
Suma	**72.44**	**53.43**	**55.03**	**53.35**	**55.04**	**49.56**	**52.29**	**51.02**	**49.47**	**55.76**	**53.42**	**59.34**
Promedio	2.33	1.84	1.78	1.78	1.78	1.65	1.69	1.64	1.65	1.80	1.78	1.91
Máxima	5.70	2.48	2.20	3.55	2.80	1.68	1.85	1.66	1.68	2.70	2.50	2.85
Mínima	1.55	1.53	1.66	1.64	1.64	1.64	1.63	1.64	1.64	1.64	1.66	1.65

RIO QUINTO

Nombre del lugar: **VILLA MERCEDES — PUENTE F.C.P. (Km. 13)** **Provincia de SAN LUIS**

Hidrómetro Nº 33. Tipo "B". Perteneciente a la Dirección de Meteorología, Geofísica e Hidrología.

Fecha en que inician las observaciones: 14 de enero de 1907. Hora en que se efectúa la observación: 8.00 horas.

DURANTE EL PERIODO 1907 - 1928

Altura máxima. 4.20 Altura mínima. 1.10

Observada ... 17/1/928 Observada ... 2/1/915

AÑO 1928

Máxima anual .. 4.20 Media anual ... 1.38

Mínima anual .. 1.10 Amplitud anual . 3.10

Días	Enero	Febrero	Marzo	Abril	Mayo	Junio	Julio	Agosto	Septiembre	Octubre	Noviembre	Diciembre
1	1.30	1.12	1.40	1.30	1.30	1.40	1.30	1.30	1.30	1.30	1.40	1.50
2	1.30	1.60	1.40	1.30	1.30	1.40	1.30	1.30	1.30	1.30	1.38	1.40
3	1.30	1.35	1.35	1.30	1.30	1.40	1.30	1.30	1.30	1.30	1.38	1.40
4	1.30	1.32	1.32	1.30	1.30	1.40	1.30	1.32	1.30	1.30	1.60	1.38
5	1.30	1.30	1.30	1.30	1.30	1.40	1.30	1.32	1.30	1.30	1.50	2.20
6	1.30	1.30	1.30	2.40	1.30	1.40	1.30	1.32	1.30	1.40	1.48	1.80
7	1.30	1.30	1.30	1.60	1.30	1.40	1.30	1.30	1.30	1.35	1.50	1.50
8	1.30	1.50	1.30	1.40	1.30	1.40	1.30	1.30	1.30	1.30	1.48	1.60
9	1.30	1.70	1.30	1.38	1.30	1.38	1.30	1.30	1.30	1.30	1.46	2.30
10	1.40	1.45	1.30	1.30	1.30	1.38	1.30	1.30	1.30	1.40	1.46	1.80
11	1.38	1.40	1.30	1.30	1.30	1.38	1.30	1.30	1.30	1.90	1.38	1.60
12	1.34	1.40	1.60	1.30	1.30	1.38	1.30	1.30	1.30	1.60	1.38	1.50
13	1.30	1.40	1.48	1.30	1.30	1.38	1.32	1.30	1.30	1.50	1.38	1.48
14	1.30	1.38	1.40	1.30	1.30	1.36	1.32	1.30	1.30	1.48	1.80	1.46
15	1.30	1.28	1.30	1.30	1.30	1.34	1.32	1.30	1.30	1.46	1.70	1.42
16	1.26	1.28	1.30	1.30	1.30	1.30	1.30	1.30	1.30	1.42	2.00	1.40
17	4.20	1.27	1.30	1.30	1.30	1.30	1.30	1.30	1.30	1.40	1.80	1.50
18	2.60	1.27	1.30	1.30	1.90	1.30	1.30	1.30	1.30	1.38	1.40	1.60
19	1.30	1.30	1.30	1.30	1.60	1.30	1.30	1.30	1.30	1.38	1.38	1.60
20	1.30	1.30	1.30	1.30	1.50	1.30	1.30	1.30	1.30	1.36	1.30	1.50
21	1.30	2.05	1.30	1.30	1.40	1.30	1.30	1.30	1.30	1.36	1.30	1.50
22	1.32	1.70	1.38	1.30	1.40	1.30	1.30	1.30	1.30	1.36	1.30	1.48
23	1.30	1.70	1.90	1.30	1.40	1.30	1.30	1.30	1.35	1.36	1.30	1.48
24	1.30	1.40	1.50	1.30	1.40	1.30	1.30	1.30	1.40	1.34	1.30	1.46
25	1.28	1.40	1.40	1.30	1.40	1.30	1.30	1.30	1.34	1.30	1.30	1.40
26	1.20	1.40	1.38	1.30	1.40	1.30	1.30	1.30	1.32	1.30	1.30	1.38
27	1.10	1.40	1.36	1.30	1.40	1.30	1.30	1.30	1.30	1.30	1.30	1.38
28	1.10	1.40	1.34	1.30	1.40	1.30	1.30	1.30	1.30	1.30	1.30	1.40
29	1.10	1.40	1.34	1.30	1.40	1.30	1.30	1.30	1.30	1.60	1.40	1.50
30	1.10		1.30	1.30	1.40	1.30	1.30	1.30	1.30	1.60	1.70	1.40
31	1.10		1.30		1.40		1.30	1.30		1.70		1.90
Suma	**43.58**	**40.97**	**42.35**	**40.58**	**42.50**	**40.30**	**40.36**	**40.36**	**39.21**	**43.65**	**43.66**	**48.22**
Promedio	1.40	1.41	1.37	1.35	1.37	1.34	1.30	1.30	1.31	1.41	1.46	1.56
Máxima	4.20	2.05	1.90	2.40	1.90	1.40	1.32	1.32	1.40	1.90	2.00	2.30
Mínima	1.10	1.12	1.30	1.30	1.30	1.30	1.30	1.30	1.30	1.30	1.30	1.38

RIO COLORADO

Nombre del lugar: **PICHI MAHUIDA** **Territorio de RIO NEGRO**

Hidrómetro Nº 135. Tipo "B". Perteneciente a la Dirección de Meteorología, Geofísica e Hidrología.

Fecha en que inician las observaciones: 7 de mayo de 1918. Hora en que se efectúa la observación: 8.00 horas.

DURANTE EL PERIODO 1918 - 1928

Altura máxima. 2.50 Altura mínima. 0.03

Observada ... 5/1/920 Observada ... 3/1/925

AÑO 1928

Máxima anual .. 1.38 Media anual ... 0.61

Mínima anual .. 0.28 Amplitud anual . 1.10

Dias	Enero	Febrero	Marzo	Abril	Mayo	Junio	Julio	Agosto	Septiembre	Octubre	Noviembre	Diciembre
1	1.13	0.80	0.70	0.32	0.40	0.30	0.31	0.46	0.59	0.86	1.38	0.78
2	1.14	0.82	0.70	0.30	0.40	0.30	0.30	0.44	0.59	0.90	1.32	0.78
3	1.10	0.80	0.70	0.30	0.39	0.40	0.30	0.43	0.56	0.96	1.30	0.85
4	1.05	0.85	0.72	0.32	0.38	0.40	0.30	0.40	0.49	1.10	1.30	0.82
5	1.07	0.85	0.69	0.30	0.38	0.41	0.30	0.40	0.50	1.10	1.26	0.80
6	1.06	0.85	0.70	0.31	0.38	0.39	0.35	0.39	0.49	1.12	1.24	0.78
7	1.00	0.86	0.67	0.31	0.39	0.38	0.35	0.39	0.50	1.13	1.09	0.80
8	1.02	0.90	0.68	0.29	0.39	0.37	0.34	0.39	0.49	0.87	1.00	0.70
9	1.00	0.90	0.69	0.29	0.38	0.35	0.50	0.39	0.49	0.88	0.97	0.68
10	0.95	0.85	0.69	0.28	0.39	0.30	0.50	0.38	0.47	0.75	0.89	0.69
11	0.95	0.87	0.69	0.29	0.38	0.38	0.45	0.37	0.46	0.73	0.87	0.60
12	0.93	0.86	0.70	0.30	0.39	0.40	0.40	0.37	0.48	0.92	0.85	0.60
13	0.90	0.86	0.69	0.28	0.39	0.40	0.40	0.39	0.47	1.08	0.93	0.58
14	0.85	0.86	0.69	0.29	0.37	0.39	0.41	0.38	0.48	1.15	1.00	0.58
15	0.84	0.82	0.68	0.29	0.39	0.39	0.41	0.40	0.47	1.10	0.88	0.57
16	0.82	0.82	0.68	0.30	0.35	0.39	0.60	0.39	0.47	1.18	0.90	0.57
17	0.84	0.79	0.66	0.30	0.34	0.39	0.62	0.39	0.50	1.25	0.90	0.59
18	0.85	0.76	0.67	0.31	0.37	0.37	0.40	0.30	0.49	1.30	0.90	0.58
19	0.86	0.75	0.66	0.29	0.32	0.37	0.45	0.39	0.50	1.25	0.90	0.51
20	0.84	0.75	0.64	0.31	0.32	0.30	0.46	0.38	0.50	1.08	0.90	0.50
21	0.87	0.73	0.64	0.32	0.31	0.31	0.45	0.40	0.50	1.05	0.90	0.60
22	0.87	0.75	0.48	0.32	0.36	0.32	0.45	0.40	0.51	0.92	0.92	0.62
23	0.85	0.72	0.40	0.30	0.36	0.30	0.46	0.39	0.51	0.88	0.91	0.61
24	0.85	0.78	0.36	0.32	0.31	0.30	0.46	0.44	0.60	0.99	0.91	0.62
25	0.80	0.75	0.36	0.39	0.30	0.31	0.44	0.42	0.70	0.95	0.91	0.60
26	0.80	0.75	0.30	0.39	0.34	0.31	0.46	0.42	0.74	0.95	0.91	0.59
27	0.80	0.70	0.30	0.40	0.34	0.31	0.47	0.40	0.79	1.00	0.89	0.59
28	0.81	0.69	0.30	0.41	0.33	0.31	0.48	0.48	0.80	1.10	0.87	0.58
29	0.80	0.72	0.28	0.41	0.36	0.31	0.48	0.50	0.82	1.20	0.81	0.50
30	0.77		0.32	0.40	0.33	0.30	0.47	0.52	0.82	1.30	0.79	0.49
31	0.75		0.32		0.32		0.45	0.60		1.33		0.47
Suma	**28.17**	**23.21**	**17.76**	**9.64**	**11.16**	**10.46**	**13.22**	**12.89**	**16.78**	**32.38**	**29.60**	**19.63**
Promedio	0.91	0.80	0.57	0.32	0.36	0.35	0.43	0.42	0.56	1.04	0.99	0.63
Máxima	1.13	0.90	0.72	0.41	0.40	0.40	0.62	0.60	0.82	1.33	1.38	0.85
Mínima	0.75	0.69	0.28	0.28	0.30	0.30	0.30	0.37	0.46	0.73	0.79	0.47
Normal	0.90	0.64	0.46	0.33	0.39	0.38	0.39	0.40	0.47	0.76	0.98	1.05
Años	**10**	**10**	**10**	**10**	**10**	**10**	**10**	**10**	**10**	**10**	**10**	**10**

RIO COLORADO

Nombre del lugar: **BUENA PARADA** **Territorio de RIO NEGRO**

Hidrómetro Nº 78. Tipo "B". Perteneciente a la Dirección de Meteorología, Geofísica e Hidrología.

Fecha en que inician las observaciones: 27 de septiembre de 1902. Hora en que se efectúa la observación: 8.00 horas.

DURANTE EL PERIODO 1902 - 1928

Altura máxima. 3.94 Observada ... 22/1/915

Altura mínima. 0.87 Observada ... 17/6/910

AÑO 1928

Máxima anual .. 2.90 Mínima anual .. 1.60

Media anual ... 2.15 Amplitud anual . 1.30

Días	Enero	Febrero	Marzo	Abril	Mayo	Junio	Julio	Agosto	Septiembre	Octubre	Noviembre	Diciembre
1	2.60	1.90	2.20	1.80	1.90	1.80	1.90	1.90	1.90	2.56	3.21	2.60
2	2.60	1.90	1.90	1.90	1.90	1.90	1.90	1.90	1.80	2.64	3.28	2.60
3	2.60	2.20	2.20	1.80	1.90	1.90	1.90	1.90	1.90	2.69	3.22	2.60
4	2.90	2.20	2.30	1.90	1.90	1.90	1.90	1.90	1.90	2.72	3.21	2.60
5	2.60	2.20	2.20	1.90	1.90	1.80	1.90	1.90	1.90	2.78	3.19	2.50
6	2.60	2.20	2.20	1.90	1.90	1.90	1.90	1.90	1.90	2.86	3.12	2.50
7	2.60	1.90	2.20	2.30	1.90	1.90	1.90	1.90	1.95	2.84	3.04	2.50
8	2.60	1.90	2.20	1.80	1.90	1.80	2.25	1.90	2.00	2.83	2.97	2.50
9	2.60	1.90	1.90	1.90	1.90	1.90	1.90	1.80	2.00	2.73	2.96	2.50
10	2.60	1.90	1.90	1.80	1.80	2.02	1.90	1.80	2.00	2.59	2.88	2.50
11	2.60	1.90	2.30	1.90	1.80	1.90	1.90	1.80	2.00	2.53	2.75	2.50
12	2.60	1.90	1.90	1.80	1.90	1.90	1.90	1.90	2.00	2.46	2.69	2.60
13	2.60	2.10	1.90	1.80	1.90	1.95	1.90	1.90	2.00	2.56	2.56	2.30
14	2.30	1.90	1.90	1.80	1.90	1.90	1.80	1.80	2.00	2.80	2.72	2.20
15	2.30	2.20	1.90	1.90	1.90	1.80	1.90	1.80	2.00	2.79	2.72	2.50
16	2.30	2.20	1.90	1.90	1.90	1.80	1.90	1.80	2.00	2.79	2.72	2.50
17	2.20	1.90	1.90	1.90	1.90	1.60	1.90	1.90	2.00	2.88	2.64	2.20
18	2.30	1.90	1.90	1.90	1.60	1.90	1.90	1.80	2.00	2.97	2.60	2.20
19	2.30	2.30	1.90	1.80	1.80	1.90	1.80	1.80	2.00	3.05	2.72	2.20
20	2.30	2.30	1.90	1.90	1.80	1.60	1.90	1.90	2.00	3.07	2.65	2.10
21	2.30	2.20	1.90	1.90	1.90	1.80	1.90	1.90	2.00	3.00	2.60	2.20
22	2.30	2.20	1.90	1.90	1.90	1.90	1.90	1.90	2.00	2.90	2.60	2.20
23	2.30	2.20	1.90	1.90	1.80	1.90	1.90	1.80	2.00	2.84	2.60	2.20
24	2.20	2.10	2.20	1.90	1.80	1.80	1.90	1.80	2.15	2.76	2.50	2.20
25	2.20	2.20	2.20	1.90	1.80	1.90	1.90	1.90	2.18	2.65	2.50	2.30
26	2.20	2.20	1.90	1.90	1.80	2.10	1.81	1.90	2.24	2.63	2.54	2.20
27	2.20	2.20	1.90	1.90	1.80	1.90	1.90	1.90	2.41	2.62	2.60	2.20
28	2.20	2.20	1.90	1.90	1.90	1.90	1.90	1.90	2.45	2.73	2.60	2.20
29	2.20	2.20	1.80	1.90	1.90	1.80	1.90	1.90	2.52	2.90	2.50	2.20
30	2.20		1.90	1.90	1.90	1.90	1.90	1.90	2.53	2.94	2.50	2.20
31	2.30		1.80		1.90		1.95	1.90		3.09		2.10
Suma	**74.70**	**60.20**	**61.90**	**56.60**	**57.70**	**55.97**	**59.01**	**57.90**	**61.73**	**86.13**	**83.25**	**72.80**
Promedio	2.41	2.08	2.00	1.89	1.86	1.87	1.90	1.87	2.06	2.78	2.78	2.35
Máxima	2.90	2.30	2.30	2.30	1.90	2.10	2.25	1.90	2.53	3.09	3.28	2.60
Mínima	2.20	1.90	1.80	1.80	1.60	1.60	1.80	1.80	1.80	2.46	2.50	2.10
Normal	2.35	2.10	1.83	1.63	1.63	1.60	1.72	1.59	1.64	1.93	2.36	2.39
Años	**26**	**26**	**26**	**26**	**26**	**26**	**26**	**26**	**26**	**26**	**26**	**26**

RIO SENGUERR

Nombre del lugar: **VUELTA SENGUERR** **Territorio de CHUBUT**

Hidrómetro Nº 108. Tipo "B". Perteneciente a la Dirección de Meteorología, Geofísica e Hidrología.

Fecha en que inician las observaciones: 15 de junio de 1904. Hora en que se efectúa la observación: 8.00 horas.

DURANTE EL PERIODO 1904 - 1928

Altura máxima. 3.07 Observada ... 7/9/905

Altura mínima. 0.86 Observada ... 6/4/911

AÑO 1928

Máxima anual .. 2.75 Mínima anual .. 0.97

Media anual ... 1.48 Amplitud anual . 1.78

Días	Enero	Febrero	Marzo	Abril	Mayo	Junio	Julio	Agosto	Septiembre	Octubre	Noviembre	Diciembre
1	1.24	1.19	1.04	1.14	1.34	1.18	1.69	1.96	1.57	1.80	1.93	1.29
2	1.24	1.18	1.03	1.13	1.34	1.17	1.68	1.94	1.55	1.82	1.93	1.27
3	1.23	1.18	1.02	1.12	1.34	1.17	1.66	1.91	1.54	1.85	1.92	1.24
4	1.23	1.19	1.02	1.12	1.33	1.17	1.64	1.88	1.53	1.87	1.91	1.24
5	1.21	1.20	1.01	1.12	1.31	1.17	1.61	1.83	1.53	1.89	1.89	1.37
6	1.21	1.20	1.00	1.12	1.30	1.18	1.60	1.79	1.52	1.95	1.88	1.45
7	1.21	1.19	0.99	1.12	1.29	1.18	1.62	1.82	1.51	2.00	1.85	1.52
8	1.20	1.18	0.99	1.13	1.29	1.19	1.66	1.85	1.50	2.01	1.83	1.61
9	1.20	1.17	0.98	1.13	1.28	1.23	1.71	1.88	1.54	1.95	1.80	1.61
10	1.19	1.17	0.98	1.14	1.28	1.25	1.74	1.91	1.58	1.99	1.77	1.59
11	1.18	1.16	0.97	1.15	1.28	1.30	1.79	1.94	1.75	2.01	1.74	1.56
12	1.18	1.16	0.97	1.16	1.27	1.36	1.82	1.96	1.81	2.02	1.71	1.54
13	1.17	1.16	0.97	1.16	1.27	1.46	1.87	1.93	1.78	2.02	1.69	1.53
14	1.17	1.15	0.98	1.17	1.26	1.51	1.90	1.90	1.75	2.00	1.67	1.50
15	1.16	1.15	0.99	1.18	1.25	1.47	1.96	1.85	1.69	1.98	1.64	1.48
16	1.15	1.14	1.00	1.20	1.25	1.45	2.00	1.80	1.69	1.95	1.62	1.46
17	1.13	1.13	1.02	1.22	1.24	1.52	2.10	1.76	1.72	1.93	1.59	1.45
18	1.12	1.13	1.03	1.24	1.23	1.60	2.40	1.74	1.78	1.91	1.56	1.43
19	1.11	1.12	1.05	1.26	1.22	1.71	2.68	1.73	1.80	1.80	1.53	1.42
20	1.13	1.12	1.06	1.27	1.22	1.77	2.75	1.70	1.83	1.80	1.51	1.42
21	1.15	1.11	1.08	1.29	1.22	1.75	2.68	1.68	1.85	1.91	1.49	1.40
22	1.16	1.10	1.09	1.30	1.21	1.73	2.50	1.65	1.82	1.92	1.48	1.40
23	1.17	1.09	1.10	1.32	1.21	1.73	2.34	1.67	1.78	1.92	1.46	1.40
24	1.17	1.09	1.10	1.33	1.20	1.72	2.32	1.63	1.76	1.93	1.43	1.40
25	1.19	1.08	1.11	1.35	1.20	1.71	2.31	1.60	1.76	1.94	1.41	1.39
26	1.20	1.07	1.13	1.36	1.20	1.70	2.28	1.65	1.75	1.93	1.40	1.39
27	1.20	1.06	1.15	1.36	1.20	1.71	2.25	1.61	1.71	1.94	1.38	1.39
28	1.19	1.05	1.15	1.36	1.19	1.70	2.19	1.56	1.74	1.95	1.36	1.38
29	1.19	1.04	1.15	1.35	1.19	1.71	2.12	1.52	1.79	1.94	1.33	1.38
30	1.19		1.15	1.34	1.19	1.70	2.08	1.50	1.82	1.94	1.31	1.37
31	1.19		1.14		1.18		1.98	1.48		1.93		1.37
Suma	**36.66**	**32.96**	**32.45**	**36.64**	**38.78**	**44.20**	**62.93**	**54.63**	**50.74**	**59.80**	**49.02**	**44.25**
Promedio	1.18	1.14	1.05	1.22	1.25	1.47	2.03	1.76	1.69	1.93	1.63	1.43
Máxima	1.24	1.20	1.15	1.36	1.34	1.77	2.75	1.96	1.85	2.02	1.93	1.61
Mínima	1.11	1.04	0.97	1.12	1.18	1.17	1.60	1.48	1.50	1.80	1.31	1.24
Normal	1.30	1.14	1.05	1.13	1.32	1.39	1.47	1.47	1.60	1.86	1.74	1.54
Años	**20**	**20**	**20**	**21**	**21**	**20**	**20**	**21**	**21**	**21**	**21**	**21**

RIO CHUBUT

Nombre del lugar: **GAIMAN** **Territorio de CHUBUT**

Hidrómetro Nº 106. Tipo "B". Perteneciente a la Dirección de Meteorología, Geofísica e Hidrología.

Fecha en que inician las observaciones: 28 de septiembre de 1904. Hora en que se efectúa la observación: 8.00 horas.

DURANTE EL PERIODO 1904 - 1928

Altura máxima. 4.74 Observada ... 16/10/923

Altura mínima. 0.08 Observada ... 10/4/925

AÑO 1928

Máxima anual .. 3.80 Mínima anual .. 0.30

Media anual ... 1.29 Amplitud anual . 3.50

Días	Enero	Febrero	Marzo	Abril	Mayo	Junio	Julio	Agosto	Septiembre	Octubre	Noviembre	Diciembre
1	1.40	0.74	0.37	0.30	1.05	0.90	1.50	2.35	1.60	1.68	1.80	0.95
2	1.44	0.74	0.37	0.36	1.05	1.14	1.50	2.35	1.60	1.68	1.75	0.97
3	1.40	0.74	0.37	0.35	1.05	1.24	1.48	2.25	1.45	1.61	1.75	0.97
4	1.37	0.74	0.37	0.35	1.04	1.16	1.48	2.25	1.45	1.61	1.68	0.90
5	1.37	0.74	0.32	0.32	1.01	1.27	1.26	2.25	1.45	1.61	1.68	0.90
6	1.33	0.68	0.32	0.35	1.01	1.27	1.46	2.10	1.45	1.58	1.68	0.90
7	1.33	0.68	0.32	0.35	0.98	1.00	1.46	1.99	1.45	1.67	1.80	0.90
8	1.33	0.68	0.32	0.35	1.01	1.00	1.42	1.99	1.41	1.67	1.80	0.87
9	1.20	0.68	0.32	0.39	1.01	1.00	1.40	1.99	1.41	1.78	1.76	0.87
10	1.14	0.68	0.39	0.39	0.88	0.99	1.40	1.92	1.41	1.85	1.76	0.80
11	1.02	0.68	0.32	0.39	0.88	1.20	1.40	1.92	1.35	2.00	1.76	1.44
12	0.90	0.68	0.32	0.45	0.88	1.20	1.40	1.85	1.35	2.00	1.76	1.61
13	0.86	0.68	0.32	0.45	0.90	1.20	2.26	1.85	1.35	2.06	1.66	2.12
14	0.86	0.78	0.31	0.45	0.88	1.20	2.75	1.85	1.35	2.31	1.54	2.20
15	0.86	0.52	0.30	0.45	0.88	1.34	2.86	1.85	1.35	2.34	1.54	2.17
16	0.86	0.52	0.30	0.48	0.88	1.42	2.95	1.91	1.35	2.34	1.54	2.07
17	0.86	0.52	0.30	0.48	0.88	1.35	3.03	1.81	1.48	2.22	1.54	2.07
18	0.86	0.52	0.30	0.48	0.88	1.71	3.30	1.76	1.48	2.20	1.48	1.68
19	0.86	0.52	0.30	0.48	0.90	2.22	3.48	1.76	1.48	2.20	1.40	1.48
20	0.86	0.52	0.30	0.48	0.90	2.15	3.60	1.76	1.48	2.10	1.40	1.42
21	0.86	0.52	0.30	0.53	0.90	2.07	3.74	1.70	1.48	2.10	1.40	1.39
22	0.79	0.52	0.30	0.53	0.90	2.07	3.80	1.70	1.48	2.10	1.40	1.36
23	0.74	0.31	0.30	0.53	0.90	2.07	3.46	1.70	1.48	2.00	1.36	1.36
24	0.74	0.31	0.30	0.55	0.90	2.00	3.04	1.70	1.48	2.00	1.36	1.36
25	0.74	0.31	0.30	0.55	0.90	1.79	3.07	1.74	1.48	2.00	1.36	1.36
26	0.74	0.31	0.30	0.55	0.90	1.75	3.15	1.64	1.48	1.92	1.18	1.32
27	0.74	0.31	0.30	0.55	0.90	1.68	3.33	1.56	1.48	1.85	1.10	1.32
28	0.74	0.37	0.30	0.68	0.90	1.68	2.91	1.56	1.48	1.88	0.99	1.32
29	0.74	0.37	0.30	0.80	0.90	1.63	2.82	1.64	1.48	1.88	0.97	1.32
30	0.74		0.30	1.05	0.90	1.63	2.82	1.64	1.48	1.88	0.97	1.14
31	0.74		0.30		0.90		2.80	1.60		1.80		1.12
Suma	**30.38**	**16.27**	**9.77**	**14.45**	**28.85**	**44.33**	**76.53**	**57.84**	**43.50**	**59.92**	**45.17**	**41.66**
Promedio	0.98	0.56	0.32	0.48	0.93	1.48	2.47	1.86	1.45	1.93	1.51	1.34
Máxima	1.44	0.74	0.37	1.05	1.05	2.22	3.80	2.35	1.60	2.34	1.80	2.20
Mínima	0.74	0.31	0.30	0.30	0.88	0 90	1.40	1.56	1.35	1.58	0.97	0.80
Normal	1.23	1.04	0.93	1.16	1.26	1.59	1.71	1.88	1.81	1.95	1.89	1.54
Años	**.24**	**24**	**24**	**24**	**24**	**24**	**24**	**24**	**23**	**24**	**24**	**24**

RIO NEGRO

Nombre del lugar: **FUERTE GENERAL ROCA** **Territorio de CHUBUT**

Hidrómetro Nº 146. Tipo D. G. I. Perteneciente a la Dirección de Meteorología, Geofísica e Hidrología.

Fecha en que inician las observaciones: 8 de enero de 1923. Hora en que se efectúa la observación: 8.00 horas.

DURANTE EL PERIODO 1923 - 1928

Altura máxima. 4.73 Altura mínima. 1.20

Observada ... 13/7/928 Observada ... 23/3/927

AÑO 1928

Máxima anual .. 4.73 Media anual ... 2.04

Mínima anual .. 1.21 Amplitud anual . 3.52

Días	Enero	Febrero	Marzo	Abril	Mayo	Junio	Julio	Agosto	Septiembre	Octubre	Noviembre	Diciembre
1	2.35	1.88	1.40	1.40	1.85	2.14	2.12	2.56	2.02	2.30	2.38	1.74
2	2.30	1.87	1.39	1.37	1.92	2.15	2.10	2.53	2.07	2.34	2.35	1.74
3	2.28	1.86	1.40	1.37	1.88	2.08	2.07	2.50	2.03	2.39	2.20	1.79
4	2.30	1.82	1.38	1.41	1.85	2.06	2.08	2.46	2.06	2.38	2.25	1.78
5	2.32	1.82	1.38	1.23	1.82	2.04	2.51	2.42	2.09	2.34	2.21	2.19
6	2.26	1.80	1.42	1.21	1.79	2.00	2.57	2.36	2.07	2.30	2.16	2.32
7	2.28	1.76	1.45	1.21	1.77	2.09	2.58	2.32	2.04	2.28	2.10	2.24
8	2.22	1.76	1.55	1.28	1.76	2.04	2.88	2.33	2.02	2.32	2.05	2.25
9	2.18	1.64	1.53	1.28	1.74	2.01	2.93	2.33	1.98	2.37	1.98	2.22
10	2.17	1.62	1.50	1.31	1.72	2.00	3.15	2.29	1.97	2.38	1.98	2.20
11	2.15	1.60	1.50	1.32	1.70	1.99	3.69	2.26	1.96	2.39	2.00	2.24
12	2.15	1.60	1.51	1.36	1.71	2.48	4.43	2.23	1.95	2.44	2.01	2.19
13	2.12	1.62	1.48	1.37	1.73	2.80	4.73	2.19	2.02	2.50	1.95	2.18
14	2.10	1.56	1.47	1.37	1.70	3.17	4.34	2.23	2.09	2.60	2.03	2.13
15	2.00	1.56	1.47	1.38	1.66	3.11	3.95	2.15	2.07	2.67	2.05	2.09
16	1.98	1.52	1.47	1.40	1.65	2.86	3.70	2.13	2.03	2.66	2.02	2.05
17	1.90	1.51	1.46	1.39	1.64	2.73	3.61	2.10	2.00	2.56	1.97	2.00
18	1.90	1.56	1.48	1.39	1.62	2.63	3.55	2.10	1.98	2.45	1.95	1.97
19	1.92	1.56	1.45	1.49	1.60	2.54	3.48	2.10	1.97	2.39	1.95	1.98
20	2.00	1.55	1.47	1.79	1.59	2.48	3.37	2.13	1.97	2.31	1.94	1.90
21	2.12	1.55	1.47	1.76	1.58	2.46	3.29	2.03	2.00	2.26	1.94	1.86
22	2.12	1.59	1.46	1.87	1.57	2.48	3.18	2.02	2.04	2.21	1.93	1.83
23	2.09	1.52	1.46	1.95	1.56	2.45	3.08	2.00	2.08	2.20	1.92	1.80
24	2.02	1.50	1.46	1.92	1.55	2.42	3.00	1.99	2.13	2.27	1.88	1.75
25	1.95	1.50	1.44	1.91	1.58	2.35	2.93	2.00	2.16	2.33	1.87	1.75
26	1.95	1.48	1.42	1.90	1.61	2.31	2.86	1.98	2.18	2.42	1.86	1.75
27	1.90	1.46	1.42	1.88	1.59	2.27	2.80	2.05	2.21	2.48	1.85	1.73
28	1.87	1.44	1.43	1.86	1.84	2.22	2.76	2.00	2.24	2.50	1.86	1.68
29	1.85	1.43	1.42	1.84	2.00	2.18	2.72	2.05	2.26	2.47	1.80	1.65
30	1.82		1.42	1.82	2.06	2.13	2.65	2.00	2.32	2.41	1.74	1.62
31	1.78		1.40		2.02		2.61	1.98		2.39		1.59
Suma	**64.35**	**46.94**	**44.96**	**46.04**	**53.66**	**70.67**	**95.72**	**67.82**	**62.01**	**74.31**	**60.18**	**60.21**
Promedio	2.08	1.60	1.45	1.53	1.73	2.36	3.09	2.19	2.07	2.40	2.01	1.94
Máxima	2.35	1.88	1.55	1.95	2.06	3.17	4.73	2.56	2.32	2.67	2.38	2.32
Mínima	1.78	1.43	1.38	1.21	1.55	1.99	2.07	1.98	1.95	2.20	1.74	1.59

RIO NEGRO

Nombre del lugar: **CHOELE CHOEL** **Territorio de RIO NEGRO**

Hidrómetro Nº 101. Tipo "B". Perteneciente a la Dirección de Meteorología, Geofísica e Hidrología.

Fecha en que inician las observaciones: 27 de abril de 1904. Hora en que se efectúa la observación: 8.00 horas.

DURANTE EL PERIODO 1904 - 1928

Altura máxima. 6.80 Altura mínima. 0.48

Observada ... 20/7/915 Observada ... 26/3/925

AÑO 1928

Máxima anual .. 5.34 Media anual ... 2.22

Mínima anual .. 1.04 Amplitud anual . 4.30

Días	Enero	Febrero	Marzo	Abril	Mayo	Junio	Julio	Agosto	Septiembre	Octubre	Noviembre	Diciembre
1	2.72	1.90	1.36	1.16	1.92	2.22	2.44	3.02	2.10	2.60	2.92	2.14
2	2.62	1.94	1.34	1.12	1.90	2.30	2.42	3.02	2.10	2.64	2.86	2.08
3	2.56	1.90	1.32	1.06	1.98	2.32	2.40	2.98	2.08	2.74	2.88	2.06
4	2.52	1.88	1.30	1.06	2.00	2.38	2.40	2.90	2.16	2.78	2.76	2.02
5	2.54	1.86	1.32	1.04	2.02	2.38	2.30	2.86	2.20	2.84	2.68	2.00
6	2.54	1.84	1.30	1.10	2.02	2.30	2.28	2.78	2.22	2.76	2.62	2.28
7	2.54	1.80	1.28	1.08	1.92	2.20	2.86	2.74	2.26	2.70	2.56	2.62
8	2.50	1.74	1.30	1.10	1.84	2.14	2.98	2.72	2.22	2.64	2.48	2.70
9	2.40	1.70	1.44	1.06	1.84	2.10	3.20	2.60	2.16	2.64	2.34	2.62
10	2.34	1.68	1.50	1.04	1.80	2.16	3.16	2.54	2.14	2.82	2.24	2.60
11	2.30	1.66	1.40	1.04	1.78	2.14	3.50	2.52	2.08	2.82	2.24	2.60
12	2.28	1.64	1.34	1.06	1.78	2.12	3.85	2.52	2.06	2.86	2.30	2.58
13	2.20	1.62	1.40	1.04	1.76	2.44	4.54	2.52	2.06	2.86	2.32	2.60
14	2.18	1.64	1.30	1.08	1.74	2.90	4.85	2.52	2.10	3.02	2.34	2.54
15	2.14	1.62	1.32	1.14	1.74	3.36	5.18	2.42	2.20	3.04	2.26	2.50
16	2.12	1.54	1.24	1.22	1.72	3.60	5.34	2.40	2.22	3.10	2.28	2.44
17	2.10	1.50	1.20	1.30	1.70	3.40	4.86	2.34	2.18	3.13	2.34	2.38
18	2.08	1.44	1.20	1.32	1.70	3.20	4.46	2.32	2.14	3.14	2.28	2.32
19	1.94	1.50	1.20	1.32	1.62	3.08	4.33	2.28	2.12	3.00	2.24	2.26
20	1.94	1.54	1.22	1.34	1.60	3.00	4.26	2.26	2.10	2.90	2.10	2.22
21	2.04	1.58	1.24	1.34	1.64	2.94	4.13	2.26	2.08	2.76	2.18	2.20
22	2.22	1.64	1.24	1.50	1.56	2.92	4.03	2.22	2.08	2.68	2.18	2.14
23	2.22	1.66	1.22	1.72	1.52	2.88	3.84	2.20	2.14	2.62	2.18	2.10
24	2.18	1.64	1.22	2.00	1.50	2.84	3.70	2.16	2.22	2.62	2.14	2.04
25	2.14	1.62	1.20	2.04	1.50	2.84	3.58	2.12	2.28	2.60	2.14	2.04
26	2.12	1.54	1.20	2.08	1.50	2.74	3.49	2.12	2.34	2.54	2.04	1.96
27	2.08	1.50	1.16	2.06	1.56	2.72	3.40	2.10	2.38	2.72	2.04	1.94
28	2.02	1.42	1.14	2.00	1.62	2.62	3.31	2.10	2.44	2.86	2.08	1.92
29	1.98	1.40	1.14	1.94	1.64	2.56	3.22	2.10	2.48	2.92	2.04	1.88
30	1.94		1.14	1.94	1.70	2.54	3.16	2.14	2.52	3.00	2.16	1.82
31	1.94		1.12		2.14		3.10	2.14		2.98		1.76
Suma	**69.44**	**47.94**	**39.30**	**41.30**	**54.26**	**79.34**	**110.57**	**75.92**	**65.86**	**87.33**	**70.22**	**69.36**
Promedio	2.24	1.65	1.27	1.38	1.75	2.64	3.57	2.45	2.20	2.82	2.34	2.24
Máxima	2.72	1.94	1.50	2.08	2.14	3.60	5.34	3.02	2.52	3.14	2.92	2.70
Mínima	1.94	1.40	1.12	1.04	1.50	2.10	2.28	2.10	2.06	2.54	2.04	1.76
Normal	2.16	1.60	1.33	1.39	2.08	2.59	2.85	2.74	2.61	2.90	3.20	2.87
Años	25	25	25	25	25	25	25	25	25	25	25	25

RIO NEGRO

Nombre del lugar: **CORONEL PRINGLES** **Territorio de RIO NEGRO**

Hidrómetro Nº 102. Tipo "B". Perteneciente a la Dirección de Meteorología, Geofísica e Hidrología.

Fecha en que inician las observaciones: 24 de abril de 1905. Hora en que se efectúa la observación: 8.00 horas.

DURANTE EL PERIODO 1905 - 1928

Altura máxima. 4.45 Altura mínima. 0.49

Observada ... 19/8/928 Observada ... 2/4/925

AÑO 1928

Máxima anual .. 4.45 Media anual ... 1.92

Mínima anual .. 0.87 Amplitud anual . 3.58

Dias	Enero	Febrero	Marzo	Abril	Mayo	Junio	Julio	Agosto	Septiembre	Octubre	Noviembre	Diciembre
1	2.40	1.68	1.29	0.98	1.71	1.55	2.30	2.82	1.87	2.12	2.53	1.87
2	2.30	1.67	1.28	0.97	1.70	1.82	2.20	2.76	1.86	2.18	2.56	1.78
3	2.25	1.68	1.26	0.96	1.68	1.90	2.18	2.70	1.86	2.20	2.50	1.77
4	2.20	1.68	1.24	0.94	1.65	2.01	2.10	2.60	1.86	2.29	2.45	1.60
5	2.14	1.61	1.20	0.90	1.69	2.10	2.10	2.58	1.87	2.36	2.44	1.58
6	2.13	1.60	1.17	0.87	1.77	2.09	2.15	2.55	1.90	2.40	2.38	1.56
7	2.10	1.60	1.16	0.89	1.80	2.06	2.05	2.50	1.90	2.45	2.30	1.56
8	2.10	1.60	1.12	0.90	1.74	2.02	2.07	2.46	1.93	2.40	2.25	1.70
9	2.12	1.58	1.09	0.90	1.72	1.90	2.40	2.40	1.97	2.37	2.20	2.10
10	2.06	1.50	1.08	0.91	1.68	1.85	2.47	2.36	1.91	2.35	2.15	2.15
11	2.03	1.50	1.08	0.88	1.66	1.92	2.70	2.30	1.90	2.30	2.09	2.27
12	2.02	1.49	1.07	0.88	1.61	1.92	2.90	2.27	1.88	2.28	2.00	2.30
13	1.98	1.48	1.12	0.89	1.60	1.90	3.10	2.26	1.80	2.20	1.90	2.27
14	1.90	1.42	1.15	0.80	1.58	1.89	3.25	2.25	1.79	2.48	1.89	2.20
15	1.89	1.40	1.17	0.90	1.56	1.92	3.48	2.20	1.78	2.51	1.90	2.27
16	1.87	1.40	1.17	0.91	1.54	2.38	3.76	2.18	1.78	2.55	1.91	2.20
17	1.80	1.39	1.12	0.98	1.52	2.72	3.98	2.15	1.89	2.50	1.86	2.18
18	1.80	1.32	1.10	0.99	1.50	3.10	4.25	2.07	1.90	2.48	1.90	2.15
19	1.79	1.31	1.08	1.00	1.49	3.18	4.45	2.05	1.92	2.80	1.92	2.09
20	1.71	1.30	1.08	1.01	1.46	2.90	4.43	2.05	1.89	2.80	1.90	2.05
21	1.70	1.30	1.09	1.01	1.45	2.80	4.35	2.05	1.80	2.66	1.88	2.00
22	1.70	1.30	1.08	1.01	1.46	2.70	3.92	2.04	1.80	2.50	1.81	1.90
23	1.77	1.31	1.08	1.00	1.48	2.60	3.81	2.01	1.81	2.46	1.80	1.86
24	1.72	1.29	1.07	1.20	1.47	2.50	3.75	2.00	1.80	2.31	1.78	1.86
25	1.82	1.28	1.07	1.33	1.40	2.49	3.56	1.96	1.82	2.27	1.78	1.80
26	1.89	1.32	1.06	1.58	1.38	2.50	3.41	1.90	1.82	2.20	1.78	1.77
27	1.86	1.32	1.06	1.60	1.38	2.50	3.30	1.90	1.92	2.20	1.78	1.77
28	1.80	1.31	1.06	1.71	1.38	2.49	3.20	1.89	2.00	2.21	1.78	1.75
29	1.79	1.30	1.01	1.78	1.40	2.40	3.10	1.89	2.08	2.30	1.78	1.68
30	1.71		1.00	1.80	1.42	2.35	3.01	1.87	2.10	2.43	1.78	1.66
31	1.70		1.00		1.49		2.92	1.87		2.51		1.63
Suma	**60.05**	**41.94**	**34.61**	**32.48**	**48.37**	**68.46**	**96.65**	**68.89**	**56.42**	**74.07**	**60.98**	**59.33**
Promedio	1.94	1.45	1.12	1.08	1.56	2.28	3.12	2.22	1.88	2.39	2.03	1.91
Máxima	2.40	1.68	1.29	1.80	1.80	3.18	4.45	2.82	2.10	2.80	2.56	2.30
Mínima	1.70	1.28	1.00	0.87	1.38	1.55	2.05	1.87	1.78	2.12	1.78	1.56

RIO NEUQUEN

Nombre del lugar: **CHOS MALAL** **Territorio de NEUQUEN**

Hidrómetro Nº 80. Tipo "B". Perteneciente a la Dirección de Meteorología, Geofísica e Hidrología.

Fecha en que inician las observaciones: 15 de abril de 1903. Hora en que se efectúa la observación: 8.00 horas.

DURANTE EL PERIODO 1903 - 1928

Altura máxima. 4.65 Observada ... 7/6/914

Altura mínima. 0.70 Observada ... 20/2/925

AÑO 1928

Máxima anual .. 3.60 Media anual ... 1.70

Mínima anual .. 1.04 Amplitud anual . 2.56

Dias	Enero	Febrero	Marzo	Abril	Mayo	Junio	Julio	Agosto	Septiembre	Octubre	Noviembre	Diciembre
1	2.10	1.40	1.18	1.06	1.28	1.80	1.56	1.60	1.56	2.54	2.48	1.90
2	2.12	1.40	1.18	1.06	1.28	1.74	1.60	1.62	1.60	2.40	2.40	1.88
3	2.14	1.38	1.16	1.06	1.26	1.78	1.52	1.60	1.70	2.30	2.36	1.90
4	2.11	1.37	1.18	1.06	1.26	1.70	2.20	1.56	1.64	2.22	2.24	2.00
5	1.90	1.36	1.38	1.06	1.28	1.84	2.00	1.56	1.63	2.32	2.12	1.80
6	1.84	1.35	1.29	1.04	1.24	1.74	2.40	1.54	1.60	2.53	2.06	1.78
7	1.92	1.34	1.18	1.04	1.24	1.80	2.04	1.53	1.60	2.62	2.04	1.70
8	1.76	1.34	1.18	1.12	1.22	1.70	2.20	1.53	1.59	2.68	2.10	1.70
9	1.66	1.44	1.16	1.32	1.24	1.76	3.00	1.54	1.64	2.62	2.18	1.80
10	1.72	1.36	1.16	1.30	1.40	2.06	3.60	1.52	1.65	2.80	2.08	1.74
11	1.70	1.30	1.14	1.24	1.34	2.04	3.26	1.50	1.76	2.84	2.04	1.70
12	1.68	1.30	1.14	1.20	1.30	2.80	2.80	1.49	1.77	2.95	2.28	1.68
13	1.68	1.28	1.13	1.26	1.28	2.48	2.50	1.48	1.72	2.98	2.20	1.65
14	1.62	1.26	1.13	1.24	1.28	2.17	2.36	1.48	1.71	3.05	2.10	1.62
15	1.58	1.26	1.12	1.22	1.28	2.00	2.28	1.49	1.66	2.76	2.04	1.62
16	1.58	1.30	1.12	1.22	1.26	1.96	2.18	1.50	1.65	2.56	2.04	1.64
17	1.50	1.32	1.10	1.72	1.25	1.82	2.10	1.52	1.76	2.36	2.06	1.62
18	1.54	1.26	1.10	1.56	1.25	1.86	2.04	1.51	1.68	2.26	2.04	1.58
19	1.52	1.26	1.10	1.50	1.24	1.90	2.06	1.49	1.71	2.20	2.08	1.55
20	1.50	1.24	1.10	1.48	1.24	2.00	1.97	1.48	1.75	2.25	2.10	1.54
21	1.50	1.36	1.10	1.50	1.23	1.90	1.90	1.48	1.84	2.36	2.06	1.50
22	1.48	1.32	1.09	1.48	1.30	1.87	1.86	1.49	1.90	2.46	2.04	1.48
23	1.46	1.24	1.09	1.38	1.40	1.80	1.84	1.49	1.99	2.66	1.96	1.42
24	1.46	1.24	1.09	1.36	1.30	1.74	1.78	1.53	2.05	2.70	1.96	1.46
25	1.42	1.24	1.08	1.34	1.36	1.70	1.74	1.61	2.10	2.80	1.92	1.42
26	1.40	1.22	1.08	1.32	2.00	1.66	1.72	1.65	2.15	2.90	1.88	1.40
27	1.60	1.20	1.08	1.32	1.98	1.62	1.72	1.65	2.30	2.85	1.82	1.40
28	1.46	1.20	1.08	1.30	2.08	1.60	1.68	1.62	2.40	2.76	1.80	1.40
29	1.44	1.18	1.08	1.26	2.24	1.58	1.64	1.58	2.52	2.68	1.84	1.42
30	1.42	-	1.08	1.28	1.94	1.56	1.64	1.66	2.67	2.66	1.80	1.38
31	1.42		1.08		1.86		1.62	1.50		2.56		1.36
Suma	**51.23**	**37.72**	**35.16**	**38.30**	**44.11**	**55.98**	**64.81**	**47.80**	**55.30**	**80.63**	**62.12**	**50.04**
Promedio	1.65	1.30	1.13	1.28	1.42	1.87	2.09	1.54	1.84	2.60	2.07	1.61
Máxima	2.14	1.44	1.38	1.72	2.24	2.80	3.60	1.66	2.67	3.05	2.48	2.00
Mínima	1.40	1.18	1.08	1.04	1.22	1.56	1.52	1.48	1.56	2.22	1.80	1.36

RIO NEUQUEN

Nombre del lugar: **PASO DE LOS INDIOS** **Territorio de NEUQUEN**

Hidrómetro Nº 81. Tipo "B". Perteneciente a la Dirección de Meteorología, Geofísica e Hidrología.

Fecha en que inician las observaciones: 17 de marzo de 1903. Hora en que se efectúa la observación: 8.00 horas.

DURANTE EL PERIODO 1903 - 1928

Altura máxima. 7.93 Altura mínima. 1.15

Observada ... 16/7/915 Observada ... 19/3/918

AÑO 1928

Máxima anual .. 4.92 Media anual ... 2.48

Mínima anual .. 1.51 Amplitud anual . 3.41

Días	Enero	Febrero	Marzo	Abril	Mayo	Junio	Julio	Agosto	Septiembre	Octubre	Noviembre	Diciembre
1	2.72	1.91	1.75	1.74	2.07	2.61	2.30	2.65	2.53	3.47	3.30	2.59
2	2.71	1.93	1.73	1.77	2.08	2.56	2.29	2.60	2.50	3.35	3.24	2.74
3	2.88	1.92	1.72	1.77	2.06	2.51	2.32	2.59	2.55	3.24	3.19	2.75
4	2.76	1.91	1.71	1.78	2.05	2.44	3.12	2.57	2.63	3.12	3.10	2.73
5	2.75	1.87	1.64	1.75	2.03	2.42	2.97	2.56	2.59	3.10	3.03	2.85
6	2.71	1.89	1.60	1.75	2.00	2.59	2.73	2.55	2.53	3.19	2.96	2.72
7	2.62	1.85	1.59	1.73	2.00	2.50	2.83	2.53	2.48	3.35	2.87	2.69
8	2.60	1.84	1.58	1.75	1.99	2.46	2.91	2.51	2.50	3.39	2.85	2.55
9	2.58	1.84	1.57	1.81	1.98	2.48	2.97	2.50	2.50	3.40	2.95	2.53
10	2.55	1.85	1.54	1.90	1.98	2.51	4.02	2.50	2.53	3.38	3.01	2.58
11	2.51	1.84	1.53	2.04	1.97	2.88	4.92	2.49	2.60	3.52	2.94	2.54
12	2.49	1.85	1.52	1.99	2.13	3.04	4.37	2.49	2.65	3.57	2.91	2.50
13	2.49	1.83	1.51	1.98	2.08	3.45	3.72	2.48	2.69	3.66	3.09	2.50
14	2.46	1.81	1.51	1.98	2.06	3.17	3.50	2.46	2.64	3.65	2.99	2.50
15	2.40	1.80	1.57	2.00	2.05	2.85	3.32	2.46	2.60	3.73	2.95	2.45
16	2.38	1.82	1.81	1.94	2.02	2.77	3.25	2.45	2.58	3.40	2.88	2.50
17	2.32	1.81	1.82	1.95	2.00	2.69	3.20	2.45	2.58	3.22	2.87	2.42
18	2.29	1.78	1.80	2.09	2.00	2.63	3.15	2.42	2.58	3.18	2.85	2.42
19	2.36	1.79	1.78	2.30	1.99	2.53	3.07	2.43	2.56	3.04	2.86	2.41
20	2.30	1.78	1.78	2.27	1.98	2.50	2.98	2.43	2.64	3.01	2.87	2.38
21	2.24	1.98	1.79	2.29	1.98	2.66	2.97	2.44	2.69	3.05	2.85	2.36
22	2.22	1.97	1.79	2.32	2.05	2.63	2.95	2.44	2.75	3.13	2.84	2.32
23	2.20	1.92	1.78	2.25	1.98	2.61	2.94	2.44	2.87	3.25	2.82	2.30
24	2.12	1.89	1.76	2.14	2.08	2.52	2.86	2.45	2.85	3.37	2.81	2.30
25	2.07	1.84	1.78	2.15	2.08	2.54	2.81	2.53	2.96	3.37	2.80	2.29
26	2.06	1.83	1.77	2.05	2.15	2.56	2.80	2.54	3.00	3.47	2.79	2.25
27	2.02	1.82	1.76	2.09	2.72	2.47	2.73	2.52	3.07	3.51	2.70	2.20
28	1.95	1.79	1.76	2.08	2.73	2.35	2.71	2.58	3.15	3.62	2.61	2.20
29	1.94	1.78	1.76	2.08	2.75	2.33	2.70	2.53	3.30	3.51	2.60	2.18
30	1.92		1.76	2.06	2.90	2.31	2.70	2.52	3.38	3.54	2.62	2.16
31	1.90		1.75		2.82		2.68	2.59		3.40		2.18
Suma	**73.52**	**53.74**	**52.52**	**59.80**	**66.76**	**78.57**	**94.79**	**77.70**	**81.48**	**104.19**	**87.15**	**76.09**
Promedio	2.37	1.85	1.69	1.99	2.15	2.62	3.06	2.51	2.72	3.36	2.90	2.45
Máxima	2.88	1.98	1.82	2.32	2.90	3.45	4.92	2.65	3.38	3.73	3.30	2.85
Mínima	1.90	1.78	1.51	1.73	1.97	2.31	2.29	2.42	2.48	3.01	2.60	2.16
Normal	2.21	1.80	1.66	1.68	2.12	2.36	2.43	2.32	2.36	2.80	3.04	2.70
Años	**26**	**26**	**26**	**26**	**26**	**26**	**26**	**26**	**26**	**26**	**26**	**26**

RIO AGRIO

Nombre del lugar: **LONCOPUE** **Territorio de NEUQUEN**

Hidrómetro Nº 136. Tipo "B". Perteneciente a la Dirección de Meteorología, Geofísica e Hidrología.

Fecha en que inician las observaciones: 25 de septiembre de 1919. Hora en que se efectúa la observación: 8.00 horas.

DURANTE EL PERIODO 1919 - 1928 **AÑO 1928**

Altura máxima. 4.90 Altura mínima. 1.50

Observada ... 26/7/922 Observada ... 30/9/922

Dias	Enero	Febrero	Marzo	Abril	Mayo	Junio	Julio	Agosto	Septiembre	Octubre	Noviembre	Diciembre
1	1.49	1.50	1.50	1.74	1.50	1.90						
2	1.49	1.50	1.50	1.71	1.50	1.88						
3	1.50	1.50	1.50	1.70	1.50	1.86						
4	1.50	1.50	1.50	1.69	1.50	1.85						
5	1.50	1.50	1.50	1.69	1.50	1.82						
6	1.50	1.50	1.50	1.70	1.50	1.80						
7	1.50	1.50	1.60	1.72	1.50	1.78						
8	1.50	1.50	1.61	1.75	1.51	1.76						
9	1.50	1.50	1.64	1.77	1.53	1.76						
10	1.50	1.50	1.65	1.80	1.55	1.74						
11	1.50	1.50	1.65	1.80	1.55	1.72						
12	1.50	1.50	1.66	1.75	1.58	1.71						
13	1.50	1.52	1.70	1.72	1.60	1.90						
14	1.50	1.56	1.72	1.70	1.61	1.88						
15	1.50	1.61	1.74	1.75	1.61	1.68						
16	1.50	1.65	1.77	1.78	1.64	1.65						
17	1.50	1.67	1.78	1.79	1.68	1.64						
18	1.50	1.71	1.68	1.80	1.70	1.62						
19	1.50	1.74	1.64	1.81	1.72	1.60						
20	1.50	1.72	1.62	1.83	1.75	1.60						
21	1.50	1.71	1.51	1.84	1.71	1.57						
22	1.50	1.65	1.57	1.85	1.74	1.57						
23	1.50	1.60	1.54	1.85	1.78	1.56						
24	1.50	1.59	1.50	1.82	1.82	1.54						
25	1.50	1.55	1.50	1.80	1.80	1.54						
26	1.50	1.52	1.50	1.80	1.82	1.53						
27	1.50	1.50	1.50	1.75	1.80	1.52						
28	1.50	1.50	1.50	1.71	1.70	1.51						
29	1.50	1.50	1.50	1.70	1.90	1.51						
30	1.50		1.50	1.63	2.00	1.51						
31	1.50		1.50		2.00							
Suma	**46.48**	**45.30**	**49.08**	**52.75**	**51.58**	**50.51**						
Promedio	1.50	1.56	1.58	1.76	1.66	1.68						
Máxima	1.50	1.74	1.78	1.85	2.00	1.90						
Mínima	1.49	1.50	1.50	1.63	1.50	1.51						

RIO AGRIO

Nombre del lugar: **LAS LAJAS** **Territorio de NEUQUEN**

Hidrómetro Nº 86. Tipo "B". Perteneciente a la Dirección de Meteorología, Geofísica e Hidrología.

Fecha en que inician las observaciones: 23 de abril de 1905. Hora en que se efectúa la observación: 8.00 horas.

DURANTE EL PERIODO 1905 - 1928

Altura máxima. 3.31 Observada ... 15/7/915

Altura mínima. 0.48 Observada ... 1/3/918

AÑO 1928

Máxima anual .. 2.06 Mínima anual .. 1.07

Media anual ... 1.25 Amplitud anual . 0.99

Días	Enero	Febrero	Marzo	Abril	Mayo	Junio	Julio	Agosto	Septiembre	Octubre	Noviembre	Diciembre
1	1.33	1.19	1.15	1.09	1.19	1.24	1.21	1.28	1.24	1.37	1.34	1.29
2	1.36	1.18	1.12	1.09	1.24	1.24	1.23	1.28	1.24	1.37	1.34	1.29
3	1.36	1.18	1.11	1.10	1.22	1.23	1.32	1.26	1.24	1.39	1.33	1.38
4	1.34	1.17	1.18	1.10	1.22	1.24	1.32	1.26	1.24	1.35	1.33	1.34
5	1.34	1.16	1.15	1.11	1.19	1.24	1.30	1.26	1.23	1.34	1.31	1.28
6	1.33	1.17	1.15	1.11	1.19	1.25	1.29	1.25	1.23	1.31	1.29	1.24
7	1.28	1.19	1.16	1.10	1.18	1.24	1.30	1.25	1.23	1.32	1.28	1.24
8	1.27	1.19	1.15	1.14	1.18	1.22	1.31	1.26	1.22	1.33	1.28	1.28
9	1.26	1.17	1.15	1.14	1.18	1.24	1.94	1.25	1.22	1.35	1.28	1.23
10	1.26	1.16	1.13	1.15	1.18	1.45	2.06	1.24	1.22	1.35	1.28	1.24
11	1.26	1.15	1.12	1.12	1.19	1.57	1.92	1.24	1.22	1.39	1.27	1.24
12	1.26	1.14	1.12	1.12	1.19	1.53	1.68	1.23	1.22	1.44	1.27	1.23
13	1.25	1.14	1.11	1.11	1.18	1.44	1.56	1.24	1.24	1.46	1.28	1.23
14	1.24	1.14	1.09	1.14	1.18	1.48	1.52	1.23	1.23	1.43	1.28	1.20
15	1.22	1.15	1.08	1.15	1.17	1.36	1.54	1.22	1.23	1.41	1.28	1.20
16	1.22	1.15	1.07	1.16	1.17	1.32	1.52	1.22	1.23	1.37	1.28	1.20
17	1.27	1.16	1.07	1.26	1.16	1.29	1.48	1.22	1.24	1.35	1.28	1.20
18	1.24	1.15	1.08	1.27	1.16	1.28	1.44	1.22	1.24	1.33	1.27	1.20
19	1.22	1.14	1.09	1.21	1.16	1.27	1.42	1.21	1.24	1.31	1.28	1.19
20	1.22	1.18	1.09	1.28	1.15	1.27	1.40	1.21	1.24	1.30	1.30	1.18
21	1.23	1.17	1.09	1.27	1.16	1.26	1.38	1.22	1.23	1.29	1.30	1.18
22	1.22	1.18	1.09	1.23	1.17	1.25	1.36	1.22	1.23	1.29	1.29	1.17
23	1.21	1.17	1.09	1.21	1.17	1.24	1.32	1.22	1.28	1.28	1.28	1.17
24	1.20	1.16	1.08	1.19	1.17	1.24	1.32	1.22	1.27	1.33	1.29	1.18
25	1.19	1.14	1.08	1.18	1.18	1.24	1.31	1.22	1.31	1.40	1.28	1.17
26	1.18	1.13	1.08	1.17	1.20	1.23	1.30	1.22	1.31	1.46	1.26	1.16
27	1.19	1.13	1.08	1.17	1.22	1.22	1.30	1.23	1.32	1.42	1.26	1.15
28	1.19	1.13	1.08	1.19	1.28	1.22	1.28	1.23	1.35	1.40	1.25	1.15
29	1.20	1.14	1.07	1.18	1.31	1.22	1.28	1.23	1.38	1.40	1.24	1.15
30	1.19		1.07	1.17	1.32	1.21	1.28	1.20	1.38	1.40	1.26	1.14
31	1.21		1.08		1.25		1.26	1.24		1.37		1.14
Suma	**38.74**	**33.61**	**34.26**	**34.91**	**37.11**	**38.73**	**44.15**	**38.28**	**37.70**	**42.32**	**38.56**	**37.56**
Promedio	1.25	1.16	1.10	1.16	1.20	1.29	1.42	1.23	1.26	1.36	1.28	1.21
Máxima	1.36	1.19	1.18	1.28	1.32	1.57	2.06	1.28	1.38	1.46	1.34	1.38
Mínima	1.18	1.13	1.07	1.09	1.15	1.21	1.21	1.20	1.22	1.28	1.24	1.14
Normal	1.20	1.09	1.11	1.15	1.34	1.38	1.39	1.34	1.42	1.55	1.51	1.41
Años	**20**	**20**	**23**	**23**	**22**	**22**	**21**	**24**	**22**	**23**	**23**	**24**

RIO LIMAY

Nombre del lugar: **NAHUEL HUAPI** **Territorio de NEUQUEN**

Hidrómetro Nº 96. Tipo "B". Perteneciente a la Dirección de Meteorología, Geofísica e Hidrología.

Fecha en que inician las observaciones: 3 de enero de 1902. Hora en que se efectúa la observación: 8.00 horas.

DURANTE EL PERIODO 1902 - 1928

Altura máxima. 5.36 Altura mínima. 0.85

Observada ... 1/1/927 Observada ... 23/4/914

AÑO 1928

Máxima anual .. 4.89 Media anual ... 3.96

Mínima anual .. 3.24 Amplitud anual . 1.65

Días	Enero	Febrero	Marzo	Abril	Mayo	Junio	Julio	Agosto	Septiembre	Octubre	Noviembre	Diciembre
1	4.60	4.42	3.48	3.26	3.95	3.95	4.14	4.85	4.77	3.68	3.41	3.50
2	4.54	4.42	3.48	3.26	3.95	3.97	4.17	4.85	4.76	3.70	3.41	3.63
3	4.54	4.42	3.48	3.26	3.96	3.98	4.19	4.85	4.76	3.75	3.41	3.66
4	4.56	4.42	3.46	3.26	3.96	3.98	4.22	4.85	4.76	3.72	3.50	3.66
5	4.54	4.32	3.46	3.25	3.96	3.98	4.24	4.83	4.76	3.70	3.50	3.66
6	4.58	4.32	3.45	3.25	3.97	3.95	4.24	4.82	4.74	3.67	3.52	3.68
7	4.56	4.32	3.45	3.25	3.97	3.94	4.25	4.83	4.74	3.67	3.52	3.68
8	4.54	4.22	3.43	3.25	3.97	3.94	4.52	4.83	4.74	3.67	3.61	3.75
9	4.50	4.00	3.43	3.25	3.97	3.98	4.60	4.83	4.70	3.67	3.61	3.70
10	4.46	4.00	3.41	3.24	3.97	3.98	4.89	4.83	4.60	3.65	3.61	3.66
11	4.46	4.00	3.40	3.24	3.97	3.99	4.89	4.83	4.60	3.65	3.63	3.61
12	4.42	3.90	3.39	3.24	3.97	3.99	4.89	4.80	4.60	3.62	3.61	3.59
13	4.42	3.80	3.36	3.24	3.95	3.98	4.89	4.80	4.60	3.62	3.61	3.50
14	4.40	3.75	3.35	3.24	3.95	3.97	4.88	4.79	4.60	3.62	3.61	3.45
15	4.40	3.70	3.34	3.24	3.93	3.97	4.88	4.79	4.55	3.66	3.52	3.40
16	4.39	3.70	3.33	3.24	3.93	3.97	4.88	4.78	4.45	3.68	3.52	3.40
17	4.50	3.70	3.33	3.32	3.93	4.00	4.88	4.78	4.20	3.68	3.50	3.40
18	4.46	3.70	3.32	3.34	3.93	4.00	4.88	4.77	4.00	3.70	3.50	3.39
19	4.40	3.68	3.32	3.36	3.93	4.05	4.88	4.77	3.96	3.68	3.50	3.37
20	4.40	3.60	3.30	3.45	3.90	4.07	4.88	4.77	3.90	3.68	3.52	3.37
21	4.46	3.60	3.29	3.50	3.93	4.07	4.88	4.75	3.90	3.62	3.52	3.39
22	4.46	3.60	3.29	3.93	3.93	4.07	4.88	4.75	3.90	3.50	3.41	3.39
23	4.46	3.60	3.28	3.93	3.93	4.07	4.87	4.73	3.85	3.40	3.44	3.45
24	4.46	3.60	3.28	3.93	3.91	4.08	4.87	4.73	3.80	3.40	3.44	3.48
25	4.46	3.55	3.28	3.93	3.91	4.08	4.87	4.73	3.76	3.40	3.44	3.51
26	4.48	3.55	3.27	3.93	3.89	4.12	4.87	4.72	3.76	3.38	3.42	3.45
27	4.48	3.55	3.27	3.93	3.89	4.13	4.87	4.72	3.70	3.38	3.40	3.48
28	4.44	3.50	3.27	3.93	3.90	4.13	4.86	4.72	3.70	3.38	3.40	3.48
29	4.44	3.50	3.26	3.93	3.92	4.13	4.86	4.70	3.64	3.38	3.38	3.44
30	4.44		3.26	3.93	3.92	4.13	4.86	4.75	3.68	3.37	3.43	3.44
31	4.44		3.26		3.94		4.86	4.77		3.41		3.44
Suma	**138.69**	**112.44**	**103.98**	**104.31**	**122.09**	**120.65**	**145.84**	**148.32**	**128.38**	**111.09**	**104.90**	**109.01**
Promedio	4.47	3.88	3.35	3.47	3.94	4.02	4.70	4.78	4.28	3.58	3.50	3.50
Máxima	4.60	4.42	3.48	3.93	3.97	4.13	4.89	4.85	4.77	3.75	3.63	3.75
Mínima	4.39	3.50	3.26	3.24	3.89	3.94	4.14	4.70	3.64	3.37	3.38	3.37
Normal	2.92	2.47	2.15	2.15	2.52	2.87	3.05	3.13	2.99	2.95	2.97	3.11
Años	**23**	**23**	**23**	**23**	**23**	**23**	**23**	**23**	**23**	**23**	**22**	**22**

RIO LIMAY

Nombre del lugar: **PASO LIMAY** **Territorio de NEUQUEN**

Hidrómetro Nº 98. Tipo "A". Perteneciente a la Dirección de Meteorología, Geofísica e Hidrología.

Fecha en que inician las observaciones: 12 de noviembre de 1902. Hora en que se efectúa la observación: 8.00 horas.

DURANTE EL PERIODO 1902 - 1928

Altura máxima. 6.74 Altura mínima. 1.40

Observada ... 28/7/922 Observada ... 6/5/914

AÑO 1928

Máxima anual .. 5.66 Media anual ... 2.74

Mínima anual .. 1.85 Amplitud anual . 3.81

Días	Enero	Febrero	Marzo	Abril	Mayo	Junio	Julio	Agosto	Septiembre	Octubre	Noviembre	Diciembre
1	3.00	2.60	2.15	1.89	2.70	2.61	2.93	3.34	2.58	2.86	2.83	2.38
2	2.99	2.60	2.15	1.89	2.72	2.60	2.90	3.30	2.75	2.85	2.80	2.38
3	2.97	2.59	2.13	1.88	2.70	2.62	3.13	3.26	2.73	2.87	2.79	3.07
4	2.95	2.58	2.10	1.87	2.69	2.64	3.22	3.25	2.73	2.86	2.77	2.84
5	2.94	2.58	2.10	1.87	2.67	2.65	3.40	3.22	2.70	2.85	2.76	2.79
6	2.88	2.57	2.15	1.85	2.67	2.62	3.80	3.19	2.70	2.83	2.75	3.18
7	2.84	2.55	2.14	1.89	2.65	2.60	3.87	3.04	2.68	2.83	2.74	3.08
8	2.80	2.53	2.17	1.90	2.65	2.59	4.25	3.05	2.65	2.83	2.72	3.00
9	2.77	2.46	2.16	1.99	2.60	2.58	4.85	3.00	2.60	2.85	2.65	3.18
10	2.76	2.43	2.14	2.04	2.57	3.28	5.66	2.97	2.57	2.84	2.62	3.10
11	2.75	2.40	2.13	2.06	2.55	3.62	5.30	2.94	2.55	2.82	2.59	3.06
12	2.73	2.40	2.13	2.10	2.53	3.83	4.90	2.91	2.51	2.88	2.56	3.00
13	2.70	2.34	2.12	2.11	2.52	3.70	4.65	2.87	2.47	2.97	2.50	2.99
14	2.68	2.31	2.12	2.11	2.46	3.60	4.46	2.83	2.47	2.98	2.48	2.96
15	2.68	2.30	2.11	2.10	2.46	3.50	4.38	2.80	2.44	2.98	2.46	2.92
16	2.67	2.28	2.11	2.10	2.39	3.47	4.41	2.78	2.42	2.99	2.46	2.87
17	2.66	2.27	2.10	2.15	2.35	3.45	4.33	2.78	2.43	3.00	2.45	2.86
18	2.66	2.25	2.10	2.50	2.36	3.44	4.24	2.74	2.44	2.87	2.43	2.80
19	3.00	2.24	2.09	2.48	2.33	3.41	4.21	2.78	2.44	2.84	2.43	2.78
20	2.95	2.23	2.09	2.67	2.30	3.36	4.17	2.78	2.44	2.83	2.42	2.78
21	2.93	2.22	2.08	2.73	2.28	3.21	4.11	2.77	2.44	2.82	2.41	2.76
22	2.92	2.20	2.07	2.74	2.26	3.18	4.07	2.77	2.45	2.80	2.45	2.68
23	2.90	2.20	2.07	2.80	2.23	3.17	4.00	2.76	2.47	2.79	2.44	2.66
24	2.88	2.19	2.06	2.79	2.22	3.15	3.90	2.75	2.53	2.77	2.44	2.65
25	2.85	2.19	2.06	2.78	2.22	3.14	3.77	2.75	2.57	2.74	2.43	2.64
26	2.81	2.17	2.05	2.78	2.29	3.12	3.74	2.75	2.60	2.78	2.42	2.62
27	2.78	2.16	2.01	2.76	2.46	3.10	3.71	2.70	2.58	2.78	2.41	2.61
28	2.71	2.16	1.97	2.74	2.48	3.07	3.68	2.67	2.57	2.76	2.41	2.60
29	2.69	2.15	1.94	2.72	2.53	3.02	3.63	2.63	2.56	2.84	2.39	2.60
30	2.64		1.91	2.68	2.57	2.99	3.50	2.60	2.84	2.83	2.39	2.59
31	2.60		1.91		2.61		3.38	2.59		2.83		2.58
Suma	**87.09**	**68.15**	**64.62**	**68.97**	**76.99**	**93.32**	**124.55**	**89.57**	**76.91**	**88.37**	**76.40**	**87.01**
Promedio	2.81	2.35	2.08	2.30	2.48	3.11	4.02	2.89	2.56	2.85	2.55	2.81
Máxima	3.00	2.60	2.17	2.80	2.72	3.83	5.66	3.34	2.84	3.00	2.83	3.18
Mínima	2.60	2.15	1.91	1.85	2.22	2.58	2.90	2.59	2.42	2.74	2.39	2.38
Normal	2.64	2.22	2.04	2.13	2.76	3.11	3.32	3.21	3.12	3.35	3.42	3.17
Años	**26**	**26**	**26**	**26**	**26**	**26**	**26**	**26**	**26**	**26**	**26**	**26**

LAGO NAHUEL HUAPI

Nombre del lugar: **BARILOCHE** **Territorio de RIO NEGRO**

Hidrómetro Nº 97. Tipo "B". Perteneciente a la Dirección de Meteorología, Geofísica e Hidrología.

Fecha en que inician las observaciones: 29 de junio de 1905. Hora en que se efectúa la observación: 8.00 horas.

DURANTE EL PERIODO 1905 - 1928

Altura máxima. 4.05 Observada ... 4/7/915

Altura mínima. 0.90 Observada ... 23/4/914

AÑO 1928

Máxima anual .. 2.92 Mínima anual .. 1.69

Media anual ... 2.08 Amplitud anual . 1.22

Dias	Enero	Febrero	Marzo	Abril	Mayo	Junio	Julio	Agosto	Septiembre	Octubre	Noviembre	Diciembre
1	2.41	2.29	1.95	1.95	1.77	1.87	1.90	2.90	2.15	1.90	1.88	1.78
2	2.41	2.29	2.00	1.85	1.80	1.89	1.90	2.80	2.14	1.87	1.79	1.84
3	2.41	2.28	2.07	1.90	1.80	1.90	1.80	2.82	2.15	1.90	1.69	1.85
4	2.42	2.31	2.10	1.85	1.95	1.87	1.90	2.79	2.15	1.90	1.80	1.85
5	2.42	2.30	2.13	1.80	2.10	1.79	1.90	2.80	2.10	1.87	1.82	2.30
6	2.42	2.29	2.10	1.80	2.00	1.90	1.90	2.89	2.10	1.89	1.78	2.20
7	2.34	2.26	2.05	1.90	2.00	1.89	1.87	2.80	2.10	1.87	1.76	2.23
8	2.42	2.30	2.00	1.95	2.00	1.97	1.80	2.89	2.06	1.87	1.78	2.24
9	2.33	2.28	2.05	1.95	1.95	1.90	1.80	2.87	2.04	1.86	1.76	2.17
10	2.32	2.29	2.00	1.90	1.90	1.87	2.00	2.84	2.05	1.86	1.77	2.14
11	2.32	2.27	1.95	1.85	2.00	1.90	2.10	2.80	2.00	1.90	1.80	2.12
12	2.31	2.27	2.00	1.80	1.90	1.80	2.00	2.84	1.95	1.87	1.81	2.09
13	2.31	2.29	1.95	1.75	2.00	2.00	2.00	2.80	1.90	1.89	1.83	2.08
14	2.31	2.31	2.05	1.70	2.00	1.90	2.42	2.80	1.90	1.90	1.79	2.06
15	2.31	2.35	2.10	1.75	1.90	1.87	2.40	2.84	2.00	1.90	1.81	2.06
16	2.32	2.30	2.00	1.80	2.00	1.90	2.80	2.80	2.00	1.90	1.81	2.05
17	2.32	2.28	1.90	1.75	1.82	1.80	2.80	2.84	2.00	1.90	1.76	2.05
18	2.33	2.26	1.95	1.80	1.90	1.90	2.80	2.84	1.99	1.88	1.76	2.05
19	2.32	2.25	1.80	1.75	1.90	1.80	2.80	2.92	1.95	1.90	1.77	2.04
20	2.33	2.24	1.95	1.70	1.90	1.80	2.90	2.90	1.98	1.90	1.75	2.04
21	2.40	2.26	1.90	1.80	2.00	1.90	2.87	2.84	1.95	1.90	1.76	2.03
22	2.30	2.26	1.85	1.95	2.00	1.90	2.80	2.80	1.90	1.83	1.74	2.03
23	2.29	1.94	1.80	1.95	1.77	1.90	2.87	2.48	1.90	1.84	1.78	2.07
24	2.10	2.00	1.90	1.90	1.87	1.87	2.87	2.30	1.90	1.83	1.78	2.06
25	2.05	1.99	1.85	1.85	2.00	1.80	2.80	2.25	1.90	1.82	1.76	2.06
26	2.32	1.95	1.90	1.87	1.90	1.80	2.87	2.20	1.90	1.82	1.76	2.06
27	2.39	1.97	1.75	1.85	1.80	1.90	2.87	2.20	2.00	1.84	1.77	2.05
28	2.30	2.00	1.80	1.90	1.82	1.80	2.84	2.12	1.90	1.79	1.78	2.05
29	2.30	1.96	1.85	1.87	1.90	1.75	2.80	2.19	1.87	1.74	1.79	2.05
30	2.20		1.85	1.80	1.90	1.70	2.80	2.20	1.88	1.84	1.80	2.05
31	2.28		1.90		2.00		2.89	2.19		1.81		2.04
Suma	**72.09**	**64.06**	**60.45**	**55.24**	**59.55**	**55.84**	**75.07**	**82.55**	**59.81**	**57.79**	**53.44**	**63.79**
Promedio	2.32	2.21	1.95	1.84	1.92	1.86	2.42	2.66	1.99	1.86	1.78	2.06
Máxima	2.42	2.35	2.13	1.95	2.10	2.00	2.90	2.92	2.15	1.90	1.88	2.30
Mínima	2.05	1.94	1.75	1.70	1.77	1.70	1.80	2.12	1.87	1.74	1.69	1.78
Normal	2.27	1.90	1.60	1.56	1.94	2.39	2.45	2.69	2.17	2.15	2.28	2.44
Años	**15**	**16**	**15**	**13**	**15**	**16**	**15**	**15**	**15**	**16**	**18**	**17**

LAGO ALUMINE

Nombre del lugar: **ALUMINE** **Territorio de NEUQUEN**

Hidrómetro Nº 87. Tipo "A". Perteneciente a la Dirección de Meteorología, Geofísica e Hidrología.

Fecha en que inician las observaciones: 11 de febrero de 1903. Hora en que se efectúa la observación: 8.00 horas.

DURANTE EL PERIODO 1903 - 1928

Altura máxima. 3.45 Altura mínima. 1.52

Observada ... 23/7/904 Observada ... 15/3/918

AÑO 1928

Máxima anual .. 2.66 Media anual ... 2.01

Mínima anual .. 1.69 Amplitud anual . 0.97

Días	Enero	Febrero	Marzo	Abril	Mayo	Junio	Julio	Agosto	Septiembre	Octubre	Noviembre	Diciembre
1	2.28	1.93	1.74	1.68	1.80	1.93	2.21	2.32	2.04	2.10	2.17	1.98
2	2.27	1.92	1.76	1.68	1.81	1.93	2.26	2.30	2.03	2.12	2.16	2.00
3	2.25	1.92	1.78	1.67	1.83	1.94	2.29	2.27	2.02	2.13	2.15	2.02
4	2.23	1.91	1.78	1.67	1.82	1.94	2.31	2.25	2.01	2.14	2.15	2.03
5	2.21	1.90	1.78	1.67	1.82	1.95	2.34	2.24	2.00	2.15	2.14	2.03
6	2.19	1.89	1.78	1.67	1.82	1.96	2.36	2.23	1.99	2.16	2.13	2.04
7	2.18	1.87	1.77	1.67	1.81	1.96	2.38	2.23	1.99	2.17	2.12	2.04
8	2.16	1.86	1.76	1.67	1.80	1.96	2.41	2.22	1.99	2.18	2.10	2.05
9	2.15	1.85	1.76	1.67	1.80	1.96	2.45	2.22	1.99	2.18	2.08	2.05
10	2.14	1.84	1.76	1.68	1.80	1.98	2.48	2.21	1.99	2.20	2.07	2.05
11	2.13	1.84	1.76	1.69	1.80	2.00	2.52	2.19	1.99	2.21	2.07	2.04
12	2.11	1.83	1.76	1.70	1.80	2.04	2.54	2.18	1.99	2.21	2.07	2.04
13	2.09	1.82	1.76	1.70	1.80	2.07	2.56	2.17	1.98	2.22	2.07	2.03
14	2.07	1.81	1.75	1.70	1.80	2.09	2.58	2.16	1.98	2.24	2.06	2.03
15	2.06	1.80	1.75	1.70	1.80	2.11	2.60	2.16	1.98	2.25	2.06	2.02
16	2.05	1.79	1.75	1.70	1.79	2.15	2.62	2.16	1.98	2.26	2.05	2.02
17	2.04	1.78	1.74	1.69	1.79	2.19	2.64	2.15	1.96	2.27	2.05	2.00
18	2.03	1.78	1.74	1.69	1.79	2.24	2.66	2.14	1.97	2.27	2.04	1.97
19	2.02	1.78	1.74	1.69	1.79	2.23	2.64	2.13	1.97	2.26	2.02	1.96
20	2.01	1.77	1.73	1.69	1.78	2.21	2.62	2.12	1.98	2.25	2.00	1.95
21	2.00	1.77	1.73	1.69	1.78	2.20	2.60	2.11	1.98	2.24	2.00	1.95
22	1.99	1.76	1.72	1.70	1.79	2.19	2.59	2.11	1.99	2.21	1.99	1.95
23	1.99	1.76	1.71	1.71	1.80	2.18	2.59	2.10	2.00	2.19	1.99	1.94
24	1.98	1.75	1.71	1.72	1.80	2.17	2.58	2.09	2.02	2.19	1.99	1.92
25	1.97	1.75	1.70	1.73	1.81	2.16	2.56	2.09	2.03	2.19	1.98	1.91
26	1.96	1.74	1.69	1.74	1.82	2.15	2.54	2.08	2.04	2.19	1.98	1.90
27	1.95	1.74	1.69	1.74	1.83	2.14	2.53	2.07	2.05	2.20	1.97	1.88
28	1.94	1.73	1.69	1.75	1.85	2.15	2.52	2.07	2.06	2.20	1.96	1.87
29	1.93	1.73	1.69	1.76	1.86	2.16	2.50	2.06	2.07	2.21	1.97	1.86
30	1.92		1.68	1.77	1.88	2.16	2.49	2.05	2.07	2.20	1.98	1.85
31	1.91		1.68		1.90		2.48	2.05		2.19		1.84
Suma	**64.21**	**52.62**	**53.94**	**50.99**	**56.17**	**62.50**	**77.45**	**66.93**	**60.14**	**68.18**	**61.57**	**61.22**
Promedio	2.07	1.81	1.74	1.70	1.81	2.08	2.50	2.16	2.00	2.20	2.05	1.97
Máxima	2.28	1.93	1.78	1.77	1.90	2.24	2.66	2.32	2.07	2.27	2.17	2.05
Mínima	1.91	1.73	1.68	1.67	1.78	1.93	2.21	2.05	1.96	2.10	1.96	1.84
Normal	2.00	1.74	1.65	1.68	1.94	2.17	2.27	2.19	2.17	2.45	2.61	2.39
Años	**25**	**25**	**25**	**25**	**25**	**25**	**25**	**25**	**25**	**25**	**25**	**25**

LAGO FILOHUAHUM

Nombre del lugar: **FILOHUAHUM** **Territorio de NEUQUEN**

Hidrómetro Nº 93. Tipo "A". Perteneciente a la Dirección de Meteorología, Geofísica e Hidrología.

Fecha en que inician las observaciones: 4 de enero de 1903. Hora en que se efectúa la observación: 8.00 horas.

DURANTE EL PERIODO 1903 - 1928

Altura máxima. 3.25 Observada ... 9/6/906

Altura mínima. 1.01 Observada ... 10/3/914

AÑO 1928

Máxima anual .. 2.30 Mínima anual .. 1.42

Media anual ... 1.69 Amplitud anual . 1.88

Días	Enero	Febrero	Marzo	Abril	Mayo	Junio	Julio	Agosto	Septiembre	Octubre	Noviembre	Diciembre
1	1.76	1.65	1.43	1.42	1.76	1.66	1.74	1.73	1.62	1.73	1.74	2.05
2	1.75	1.65	1.44	1.43	1.78	1.66	1.76	1.71	1.62	1.74	1.73	2.21
3	1.74	1.64	1.45	1.44	1.77	1.66	1.78	1.70	1.63	1.75	1.72	2.20
4	1.74	1.63	1.45	1.45	1.77	1.65	1.80	1.69	1.63	1.75	1.72	2.15
5	1.74	1.63	1.45	1.46	1.76	1.65	1.83	1.68	1.64	1.76	1.72	2.11
6	1.74	1.62	1.46	1.47	1.75	1.64	1.87	1.67	1.64	1.77	1.71	2.06
7	1.72	1.61	1.46	1.48	1.75	1.64	1.92	1.66	1.65	1.77	1.70	2.04
8	1.73	1.61	1.46	1.48	1.73	1.65	1.97	1.65	1.65	1.77	1.70	2.03
9	1.72	1.60	1.45	1.47	1.72	1.66	2.02	1.66	1.65	1.76	1.70	2.03
10	1.71	1.60	1.44	1.46	1.71	1.66	2.08	1.66	1.65	1.75	1.69	2.00
11	1.71	1.59	1.44	1.46	1.71	1.67	2.12	1.67	1.66	1.75	1.69	1.98
12	1.70	1.58	1.44	1.48	1.71	1.68	2.22	1.65	1.66	1.76	1.68	1.95
13	1.70	1.57	1.45	1.55	1.70	1.69	2.29	1.64	1.66	1.76	1.68	1.94
14	1.70	1.56	1.45	1.60	1.70	1.70	2.30	1.62	1.66	1.76	1.68	1.92
15	1.70	1.55	1.45	1.65	1.69	1.72	2.28	1.58	1.66	1.76	1.68	1.90
16	1.69	1.54	1.45	1.67	1.67	1.74	2.26	1.56	1.66	1.76	1.67	1.89
17	1.69	1.54	1.46	1.69	1.66	1.76	2.23	1.54	1.66	1.76	1.67	1.88
18	1.69	1.54	1.46	1.70	1.65	1.77	2.19	1.53	1.66	1.76	1.67	1.86
19	1.69	1.56	1.46	1.73	1.64	1.77	2.17	1.53	1.66	1.76	1.67	1.84
20	1.68	1.55	1.47	1.75	1.64	1.76	2.15	1.52	1.66	1.75	1.67	1.82
21	1.68	1.54	1.47	1.78	1.63	1.76	2.13	1.52	1.67	1.75	1.67	1.80
22	1.68	1.53	1.47	1.84	1.62	1.75	2.11	1.52	1.67	1.75	1.67	1.78
23	1.68	1.52	1.47	1.84	1.61	1.74	2.06	1.53	1.67	1.76	1.66	1.77
24	1.67	1.51	1.46	1.82	1.62	1.73	1.95	1.54	1.68	1.76	1.66	1.73
25	1.67	1.50	1.46	1.79	1.64	1.72	1.90	1.55	1.69	1.76	1.66	1.69
26	1.67	1.49	1.45	1.78	1.64	1.71	1.87	1.55	1.69	1.76	1.66	1.65
27	1.67	1.48	1.44	1.77	1.65	1.71	1.85	1.56	1.70	1.75	1.65	1.64
28	1.67	1.47	1.44	1.76	1.66	1.71	1.84	1.58	1.72	1.75	1.65	1.63
29	1.67	1.46	1.44	1.75	1.67	1.71	1.83	1.59	1.73	1.75	1.68	1.62
30	1.67		1.43	1.75	1.68	1.72	1.79	1.60	1.73	1.74	1.75	1.62
31	1.67		1.43		1.68		1.75	1.61		1.74		1.61
Suma	**52.70**	**45.32**	**44.98**	**48.72**	**52.37**	**51.64**	**62.06**	**49.80**	**49.93**	**54.40**	**50.60**	**58.40**
Promedio	1.70	1.56	1.45	1.62	1.69	1.70	2.00	1.61	1.66	1.75	1.69	1.88
Máxima	1.76	1.65	1.47	1.84	1.78	1.77	2.30	1.73	1.73	1.77	1.75	2.21
Mínima	1.67	1.46	1.43	1.42	1.61	1.64	1.74	1.52	1.62	1.73	1.65	1.61

LAGO LOLOG

Nombre del lugar: **LOLOG** **Territorio de NEUQUEN**

Hidrómetro Nº 91. Tipo "A". Perteneciente a la Dirección de Meteorología, Geofísica e Hidrología.

Fecha en que inician las observaciones: 13 de enero de 1903. Hora en que se efectúa la observación: 8.00 horas.

DURANTE EL PERIODO 1903 - 1928

Altura máxima. 3.45 Altura mínima. 1.16

Observada ... 9/7/922 Observada ... 1/3/913

AÑO 1928

Máxima anual .. 2.65 Media anual ... 1.92

Mínima anual .. 1.41 Amplitud anual . 1.24

Días	Enero	Febrero	Marzo	Abril	Mayo	Junio	Julio	Agosto	Septiembre	Octubre	Noviembre	Diciembre
1	1.96	1.75	1.69	1.45	1.97	2.02	1.93	2.65	1.96	1.75	1.77	1.70
2	1.96	1.74	1.68	1.47	1.98	2.03	1.97	2.63	1.95	1.75	1.77	1.71
3	1.95	1.74	1.68	1.50	1.99	2.03	2.08	2.60	1.95	1.74	1.77	1.72
4	1.95	1.73	1.66	1.52	1.99	2.04	2.12	2.56	1.94	1.73	1.76	1.72
5	1.95	1.73	1.65	1.53	1.99	2.07	2.25	2.52	1.93	1.73	1.76	1.73
6	1.94	1.73	1.65	1.54	1.98	2.09	2.38	2.48	1.92	1.72	1.77	1.75
7	1.93	1.73	1.64	1.57	2.00	2.12	2.55	2.45	1.92	1.72	1.76	1.76
8	1.92	1.72	1.63	1.58	2.01	2.14	2.71	2.41	1.92	1.72	1.76	1.77
9	1.92	1.73	1.62	1.59	2.02	2.17	2.88	2.39	1.91	1.71	1.76	1.80
10	1.90	1.72	1.61	1.60	2.01	2.18	2.93	2.35	1.91	1.72	1.75	1.82
11	1.90	1.72	1.60	1.61	2.00	2.21	3.05	2.30	1.89	1.72	1.75	1.82
12	1.90	1.72	1.60	1.62	2.00	2.23	3.17	2.29	1.88	1.73	1.74	1.84
13	1.89	1.72	1.59	1.67	2.00	2.27	3.22	2.21	1.88	1.73	1.73	1.83
14	1.88	1.71	1.58	1.71	1.99	2.29	3.10	2.17	1.88	1.73	1.73	1.84
15	1.87	1.71	1.58	1.74	1.99	2.30	3.07	2.15	1.87	1.74	1.73	1.85
16	1.85	1.70	1.58	1.78	1.98	2.27	3.04	2.11	1.85	1.74	1.73	1.86
17	1.82	1.70	1.55	1.81	1.98	2.25	3.00	2.08	1.85	1.73	1.74	1.87
18	1.81	1.70	1.55	1.82	1.98	2.22	2.95	2.06	1.85	1.72	1.74	1.88
19	1.80	1.71	1.53	1.85	1.97	2.19	2.91	2.05	1.83	1.71	1.75	1.89
20	1.80	1.70	1.51	1.87	1.97	2.17	2.89	2.03	1.82	1.71	1.75	1.90
21	1.80	1.70	1.50	1.89	1.96	2.14	2.86	2.00	1.81	1.71	1.76	1.91
22	1.78	1.69	1.48	1.90	1.95	2.11	2.82	1.98	1.81	1.70	1.75	1.91
23	1.77	1.69	1.48	1.92	1.94	2.07	2.77	1.98	1.80	1.71	1.74	1.92
24	1.76	1.68	1.47	1.93	1.96	2.04	2.75	1.97	1.80	1.72	1.74	1.93
25	1.76	1.69	1.46	1.94	1.99	2.02	2.72	1.98	1.80	1.72	1.74	1.92
26	1.75	1.69	1.45	1.95	1.99	2.00	2.70	1.96	1.79	1.73	1.73	1.93
27	1.74	1.70	1.43	1.96	2.01	1.98	2.70	1.95	1.78	1.73	1.72	1.94
28	1.75	1.70	1.43	1.96	2.01	1.95	2.69	1.94	1.77	1.74	1.71	1.95
29	1.74	1.69	1.44	1.97	2.01	1.93	2.68	1.95	1.77	1.76	1.70	1.94
30	1.74		1.42	1.97	2.02	1.93	2.68	1.96	1.76	1.77	1.70	1.93
31	1.75		1.41		2.02		2.67	1.96		1.77		1.94
Suma	**57.24**	**49.64**	**48.15**	**52.22**	**61.66**	**63.46**	**84.24**	**68.12**	**55.81**	**53.61**	**52.31**	**57.28**
Promedio	1.85	1.71	1.55	1.74	1.99	2.12	2.72	2.20	1.86	1.73	1.74	1.85
Máxima	1.96	1.75	1.69	1.97	2.02	2.30	3.22	2.65	1.96	1.77	1.77	1.95
Mínima	1.74	1.68	1.41	1.45	1.94	1.93	1.93	1.94	1.76	1.70	1.70	1.70
Normal	1.73	1.52	1.43	1.53	1.87	2.13	2.22	2.10	2.05	2.07	2.08	1.98
Años	**25**	**26**	**26**	**26**	**26**	**26**	**26**	**26**	**26**	**26**	**26**	**26**

LAGO HUECHULAFQUEN

Nombre del lugar: **HUECHULAFQUEN** **Territorio de NEUQUEN**

Hidrómetro Nº 90. Tipo "A". Perteneciente a la Dirección de Meteorología, Geofísica e Hidrología.

Fecha en que inician las observaciones: 21 de enero de 1903. Hora en que se efectúa la observación: 8.00 horas.

DURANTE EL PERIODO 1903 - 1928

Altura máxima. 3.70 Altura mínima. 1.27

Observada ... 29/7/911 Observada ... 23/3/919

AÑO 1928

Máxima anual .. 3.14 Media anual ... 1.91

Mínima anual .. 1.56 Amplitud anual . 2.58

Dias	Enero	Febrero	Marzo	Abril	Mayo	Junio	Julio	Agosto	Septiembre	Octubre	Noviembre	Diciembre
1	2.03	1.87	1.66	1.61	1.83	1.93	2.07	2.27	1.78	1.62	1.83	1.89
2	2.02	1.86	1.67	1.60	1.83	1.94	2.12	2.22	1.77	1.63	1.84	1.95
3	2.02	1.86	1.68	1.59	1.82	1.95	2.16	2.18	1.78	1.64	1.85	1.98
4	2.03	1.85	1.69	1.58	1.82	1.96	2.20	2.15	1.78	1.65	1.85	2.00
5	2.03	1.83	1.68	1.57	1.81	1.96	2.23	2.11	1.79	1.67	1.84	2.02
6	2.02	1.82	1.67	1.58	1.81	1.95	2.34	2.09	1.79	1.68	1.84	2.05
7	2.02	1.81	1.66	1.58	1.81	1.94	2.43	2.08	1.70	1.70	1.83	2.07
8	2.01	1.80	1.66	1.59	1.83	1.94	2.60	2.06	1.70	1.88	1.83	2.10
9	2.00	1.78	1.67	1.59	1.84	2.02	2.80	2.04	1.69	1.87	1.84	2.12
10	1.98	1.76	1.65	1.60	1.84	2.06	2.96	2.02	1.60	1.87	1.84	2.15
11	1.96	1.74	1.65	1.61	1.83	2.12	3.14	2.00	1.68	1.86	1.83	2.15
12	1.94	1.72	1.64	1.61	1.82	2.20	3.14	1.98	1.68	1.85	1.83	2.14
13	1.93	1.74	1.64	1.62	1.81	2.26	3.12	1.94	1.67	1.84	1.82	2.13
14	1.92	1.76	1.65	1.62	1.79	2.34	3.07	1.94	1.67	1.83	1.82	2.12
15	1.90	1.75	1.64	1.63	1.78	2.36	3.00	1.93	1.66	1.81	1.81	2.11
16	1.89	1.74	1.63	1.64	1.78	2.38	2.96	1.92	1.66	1.80	1.80	2.10
17	1.89	1.73	1.64	1.66	1.77	2.38	2.89	1.90	1.65	1.99	1.80	2.09
18	1.94	1.72	1.63	1.68	1.76	2.39	2.81	1.89	1.65	1.98	1.79	2.07
19	1.92	1.70	1.62	1.70	1.75	2.38	2.84	1.88	1.64	1.97	1.79	2.06
20	1.93	1.69	1.62	1.74	1.74	2.37	2.69	1.87	1.64	1.98	1.78	2.04
21	1.94	1.68	1.60	1.78	1.73	2.36	2.62	1.86	1.63	1.98	1.78	2.02
22	1.94	1.67	1.59	1.82	1.75	2.34	2.60	1.85	1.63	1.99	1.77	2.00
23	1.95	1.67	1.58	1.81	1.73	2.31	2.55	1.84	1.62	1.99	1.78	1.99
24	1.93	1.66	1.57	1.79	1.72	2.29	2.50	1.83	1.62	1.80	1.79	1.98
25	1.92	1.66	1.57	1.79	1.74	2.28	2.48	1.82	1.61	1.80	1.80	1.96
26	1.90	1.68	1.56	1.80	1.80	2.24	2.45	1.80	1.61	1.81	1.80	1.94
27	1.90	1.67	1.56	1.81	1.82	2.21	2.43	1.78	1.60	1.81	1.81	1.92
28	1.89	1.64	1.57	1.84	1.84	2.16	2.40	1.79	1.59	1.82	1.81	1.89
29	1.89	1.66	1.58	1.84	1.89	2.12	2.37	1.79	1.59	1.82	1.82	1.88
30	1.88		1.59	1.83	1.91	2.09	2.34	1.78	1.60	1.83	1.83	1.87
31	1.88		1.61		1.92		2.32	1.77		1.83		1.85
Suma	**60.40**	**50.55**	**50.43**	**50.51**	**55.92**	**65.23**	**80.53**	**60.40**	**50.17**	**56.60**	**54.45**	**62.64**
Promedio	1.95	1.74	1.63	1.68	1.80	2.17	2.60	1.95	1.67	1.82	1.82	2.02
Máxima	2.03	1.87	1.69	1.84	1.92	2.39	3.14	2.27	1.79	1.99	1.85	2.15
Minima	1.88	1.64	1.56	1.57	1.72	1.93	2.07	1.77	1.59	1.62	1.77	1.85
Normal	1.84	1.62	1.55	1.64	1.99	2.18	2.20	2.10	2.01	2.07	2.16	2.11
Años	**26**	**26**	**26**	**26**	**26**	**25**	**25**	**25**	**25**	**25**	**25**	**25**

LAGO QUILLEN

Nombre del lugar: **QUILLEN** **Territorio de NEUQUEN**

Hidrómetro Nº 88. Tipo "A". Perteneciente a la Dirección de Meteorología, Geofísica e Hidrología.

Fecha en que inician las observaciones: 4 de febrero de 1903. Hora en que se efectúa la observación: 8.00 horas.

DURANTE EL PERIODO 1903 - 1928

Altura máxima. 3.87 Altura mínima. 1.57

Observada ... 26/7/918 Observada ... 5/4/907

AÑO 1928

Máxima anual .. 3.38 Media anual ... 2.09

Mínima anual .. 1.70 Amplitud anual . 1.68

Días	Enero	Febrero	Marzo	Abril	Mayo	Junio	Julio	Agosto	Septiembre	Octubre	Noviembre	Diciembre
1	2.00	1.81	1.78	1.78	1.89	2.18	2.20	2.26	1.98	2.10	2.10	2.26
2	1.99	1.81	1.78	1.78	1.90	2.25	2.21	2.30	1.98	2.10	2.10	2.27
3	1.98	1.81	1.79	1.79	1.92	2.35	2.25	2.20	1.99	2.10	2.10	2.27
4	1.97	1.79	1.79	1.79	1.94	2.45	2.29	2.16	1.99	2.11	2.10	2.28
5	1.95	1.77	1.80	1.79	1.95	2.50	2.35	2.16	2.10	2.12	2.12	2.30
6	1.94	1.76	1.80	1.79	1.97	2.55	2.45	2.14	2.10	2.12	2.12	2.30
7	1.93	1.76	1.80	1.79	1.99	2.58	2.55	2.13	2.10	2.12	2.13	2.30
8	1.92	1.76	1.81	1.80	2.00	2.60	2.67	2.12	2.11	2.11	2.10	2.30
9	1.91	1.76	1.81	1.82	2.00	2.63	2.70	2.12	2.11	2.10	2.10	2.28
10	1.91	1.75	1.80	1.84	1.99	2.66	2.80	2.12	2.12	2.10	2.10	2.28
11	1.91	1.74	1.80	1.85	1.90	2.69	2.95	2.11	2.12	2.10	2.11	2.26
12	1.90	1.73	1.80	1.86	1.99	2.72	3.00	2.11	2.13	2.10	2.11	2.26
13	1.90	1.70	1.80	1.86	1.99	2.75	3.35	2.10	2.15	2.10	2.10	2.26
14	1.94	1.79	1.80	1.85	1.99	2.77	3.38	2.10	2.15	2.10	2.10	2.30
15	1.96	1.84	1.80	1.85	1.98	2.78	3.32	2.10	2.14	2.10	2.10	2.20
16	1.99	1.84	1.80	1.84	1.97	2.70	3.00	2.09	2.14	2.10	2.09	2.20
17	2.00	1.83	1.80	1.84	1.95	2.65	2.88	2.08	2.14	2.10	2.09	2.20
18	2.01	1.82	1.79	1.85	1.94	2.60	2.76	2.07	2.10	2.10	2.09	2.10
19	2.03	1.82	1.78	1.86	1.94	2.58	2.65	2.06	2.10	2.10	2.09	2.10
20	2.05	1.81	1.78	1.86	1.94	2.49	2.66	2.05	2.10	2.10	2.07	2.10
21	2.00	1.80	1.78	1.80	1.99	2.45	2.58	2.05	2.09	2.10	2.07	2.09
22	1.98	1.81	1.77		2.00	2.40	2.55	2.04	2.09	2.10	2.07	2.09
23	1.95	1.89	1.77		2.04	2.38	2.50	2.03	2.09	2.10	2.07	2.10
24	1.93	1.79	1.76		1.99	2.35	2.40	2.03	2.08	2.09	2.06	2.10
25	1.92	1.79	1.76		1.98	2.31	2.38	2.01	2.08	2.09	2.06	2.11
26	1.90	1.78	1.75		1.97	2.29	2.36	2.00	2.07	2.08	2.19	2.11
27	1.89	1.78	1.75		1.98	2.25	2.34	2.00	2.07	2.07	2.19	2.11
28	1.87	1.78	1.74		2.04	2.22	2.30	2.00	2.06	2.07	2.19	2.10
29	1.85	1.78	1.74		2.18	2.20	2.32	2.00	2.06	2.06	2.22	2.10
30	1.83		1.74		2.07	2.20	2.29	1.98	2.05	2.02	2.24	2.09
31	1.81		1.75		2.00		2.26	1.98		2.00		2.09
Suma	**60.12**	**51.88**	**55.23**		**61.38**	**74.53**	**80.70**	**64.70**	**62.59**	**64.86**	**63.38**	**67.91**
Promedio	1.94	1.79	1.78		1.98	2.48	2.60	2.09	2.09	2.09	2.11	2.19
Máxima	2.05	1.89	1.80		2.18	2.78	3.38	2.30	2.15	2.12	2.24	2.30
Mínima	1.81	1.70	1.74		1.89	2.18	2.20	1.98	1.98	2.00	2.06	2.09
Normal	1.91	1.71	1.69		2.22	2.40	2.33	2.31	2.29	2.41	2.37	2.18
Años	**25**	**26**	**26**		**26**	**26**	**26**	**26**	**26**	**25**	**26**	**25**

LAGO MELIQUINA

Nombre del lugar: **MELIQUINA** **Territorio de NEUQUEN**

Hidrómetro Nº 92. Tipo "A". Perteneciente a la Dirección de Meteorología, Geofísica e Hidrología.

Fecha en que inician las observaciones: 8 de enero de 1903. Hora en que se efectúa la observación: 8.00 horas.

DURANTE EL PERIODO 1903 - 1928

Altura máxima. 3.24 Observada ... 24/7/904

Altura mínima. 0.91 Observada ... 28/2/914

AÑO 1928

Máxima anual .. 2.00 Mínima anual .. 1.21

Media anual ... 1.52 Amplitud anual . 0.79

Días	Enero	Febrero	Marzo	Abril	Mayo	Junio	Julio	Agosto	Septiembre	Octubre	Noviembre	Diciembre
1	1.56	1.45	1.25	1.26	1.51	1.53	1.52	1.54	1.45	1.60	1.66	1.64
2	1.57	1.44	1.25	1.24	1.52	1.49	1.54	1.53	1.46	1.61	1.65	1.73
3	1.56	1.43	1.26	1.24	1.53	1.46	1.58	1.51	1.45	1.62	1.66	2.00
4	1.55	1.42	1.27	1.23	1.52	1.53	1.63	1.49	1.44	1.62	1.67	2.00
5	1.54	1.43	1.27	1.22	1.51	1.50	1.69	1.48	1.44	1.61	1.67	1.96
6	1.52	1.42	1.28	1.21	1.51	1.55	1.74	1.49	1.45	1.61	1.66	1.84
7	1.50	1.41	1.29	1.22	1.50	1.59	1.80	1.48	1.44	1.62	1.65	1.78
8	1.49	1.40	1.29	1.23	1.49	1.63	1.87	1.47	1.43	1.62	1.64	1.80
9	1.48	1.39	1.30	1.26	1.47	1.67	1.94	1.46	1.42	1.63	1.63	1.75
10	1.47	1.37	1.30	1.30	1.45	1.71	2.00	1.44	1.43	1.64	1.62	1.71
11	1.47	1.36	1.30	1.32	1.43	1.76	2.00	1.44	1.44	1.65	1.61	1.67
12	1.48	1.36	1.29	1.36	1.41	1.80	2.00	1.43	1.45	1.66	1.60	1.64
13	1.47	1.35	1.29	1.33	1.39	1.83	2.00	1.42	1.46	1.66	1.59	1.60
14	1.46	1.34	1.30	1.34	1.37	1.87	2.00	1.42	1.47	1.65	1.58	1.58
15	1.48	1.35	1.30	1.38	1.35	1.92	2.00	1.41	1.48	1.65	1.57	1.54
16	1.45	1.34	1.29	1.41	1.32	1.90	2.00	1.41	1.48	1.65	1.56	1.51
17	1.47	1.33	1.29	1.47	1.30	1.89	2.00	1.40	1.48	1.66	1.55	1.50
18	1.48	1.32	1.28	1.52	1.30	1.87	2.00	1.39	1.48	1.67	1.54	1.49
19	1.47	1.31	1.28	1.56	1.31	1.86	2.00	1.38	1.48	1.68	1.53	1.48
20	1.47	1.30	1.28	1.61	1.32	1.84	1.96	1.37	1.49	1.69	1'52	1.47
21	1.46	1.31	1.27	1.65	1.33	1.82	1.90	1.37	1.50	1.70	1.53	1.46
22	1.46	1.31	1.27	1.67	1.34	1.80	1.85	1.36	1.51	1.69	1.54	1.45
23	1.46	1.30	1.27	1.69	1.35	1.78	1.80	1.36	1.52	1.68	1.55	1.48
24	1.46	1.30	1.27	1.69	1.35	1.78	1.80	1.36	1.52	1.68	1.55	1.48
25	1.45	1.28	1.26	1.67	1.39	1.73	1.70	1.36	1.54	1.66	1.55	1.47
26	1.45	1.28	1.25	1.64	1.43	1.70	1.68	1.37	1.55	1.65	1.55	1.46
27	1.45	1.27	1.25	1.62	1.45	1.67	1.65	1.38	1.56	1.64	1.54	1.44
28	1.45	1.27	1.25	1.60	1.47	1.64	1.63	1.39	1.59	1.65	1.56	1.43
29	1.46	1.27	1.25	1.56	1.49	1.61	1.59	1.41	1.58	1.64	1.56	1.42
30	1.46		1.24	1.51	1.53	1.59	1.56	1.42	1.59	1.64	1.58	1.41
31	1.46		1.24		1.56		1.53	1.43		1.63		1.40
Suma	**45.95**	**39.10**	**39.47**	**43.00**	**44.22**	**51.29**	**55.90**	**44.17**	**44.57**	**51.05**	**47.67**	**49.60**
Promedio	1.48	1.35	1.27	1.43	1.43	1.71	1.80	1.42	1.48	1.65	1.59	1.60
Máxima	1.57	1.45	1.30	1.69	1.56	1.92	2.00	1.54	1.59	1.70	1.67	2.00
Mínima	1.45	1.27	1.24	1.21	1.30	1.46	1.52	1.36	1.42	1.60	1.52	1.40
Normal	1.46	1.35	1.23	1.33	1.56	1.66	1.72	1.62	1.62	1.78	1.88	1.74
Años	**19**	**19**	**20**	**21**	**21**	**21**	**21**	**20**	**20**	**20**	**20**	**20**

AÑO 1928

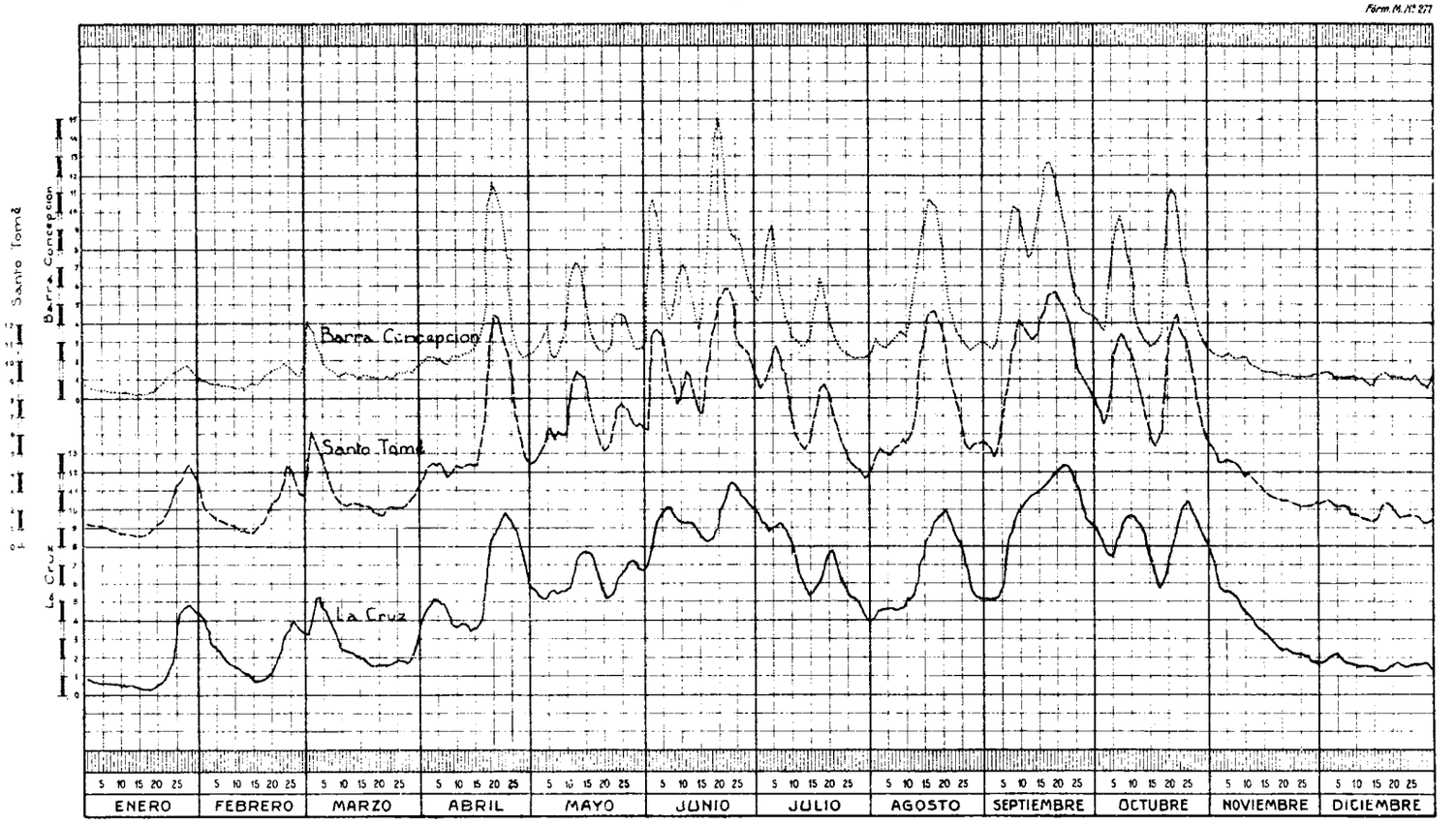

RIO URUGUAY: BARRA CONCEPCION. SANTO TOME. LA CRUZ

AÑO 1928

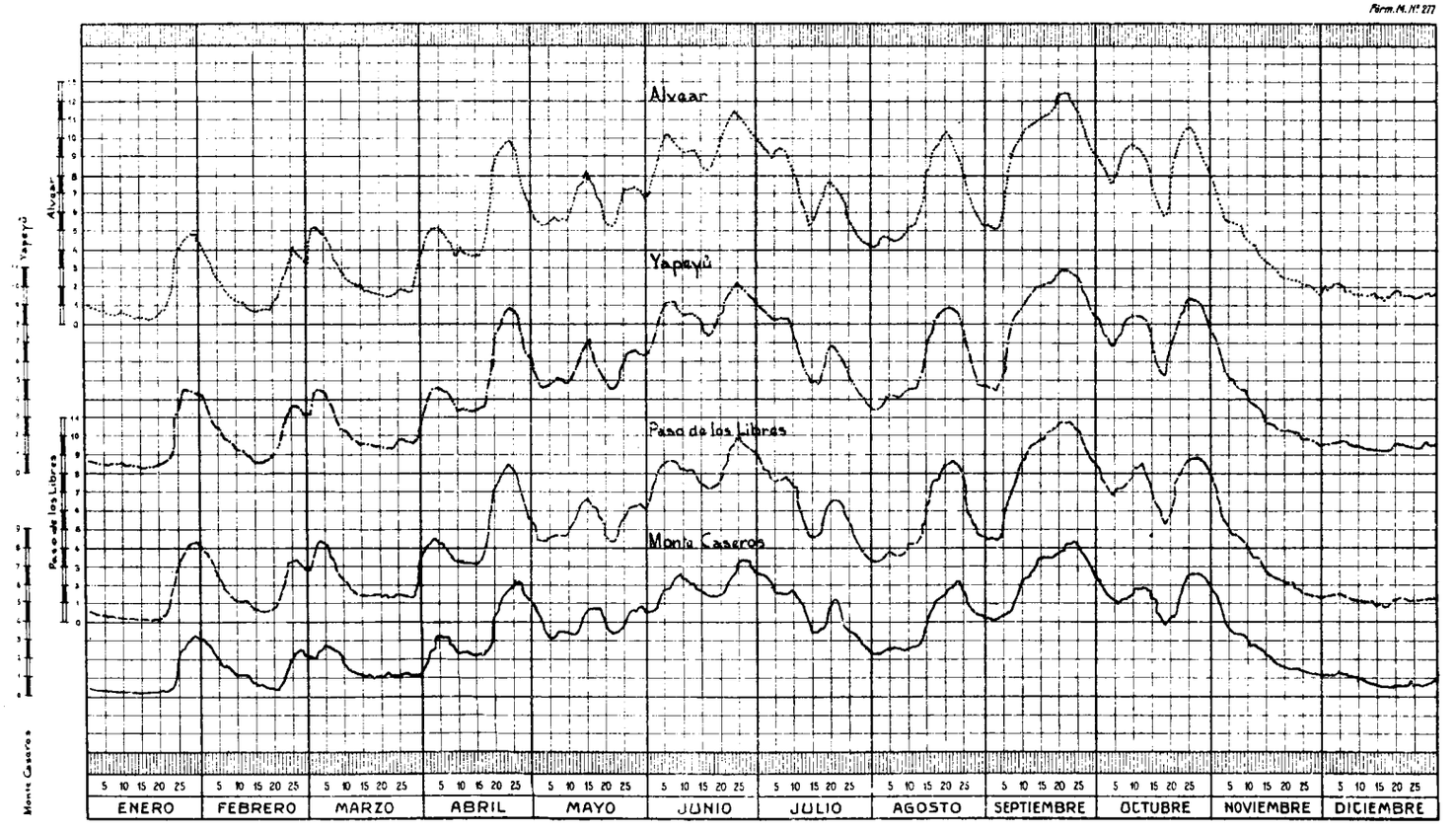

RIO URUGUAY: ALVEAR. YAPEYU. PASO DE LOS LIBRES. MONTE CASEROS

AÑO 1928

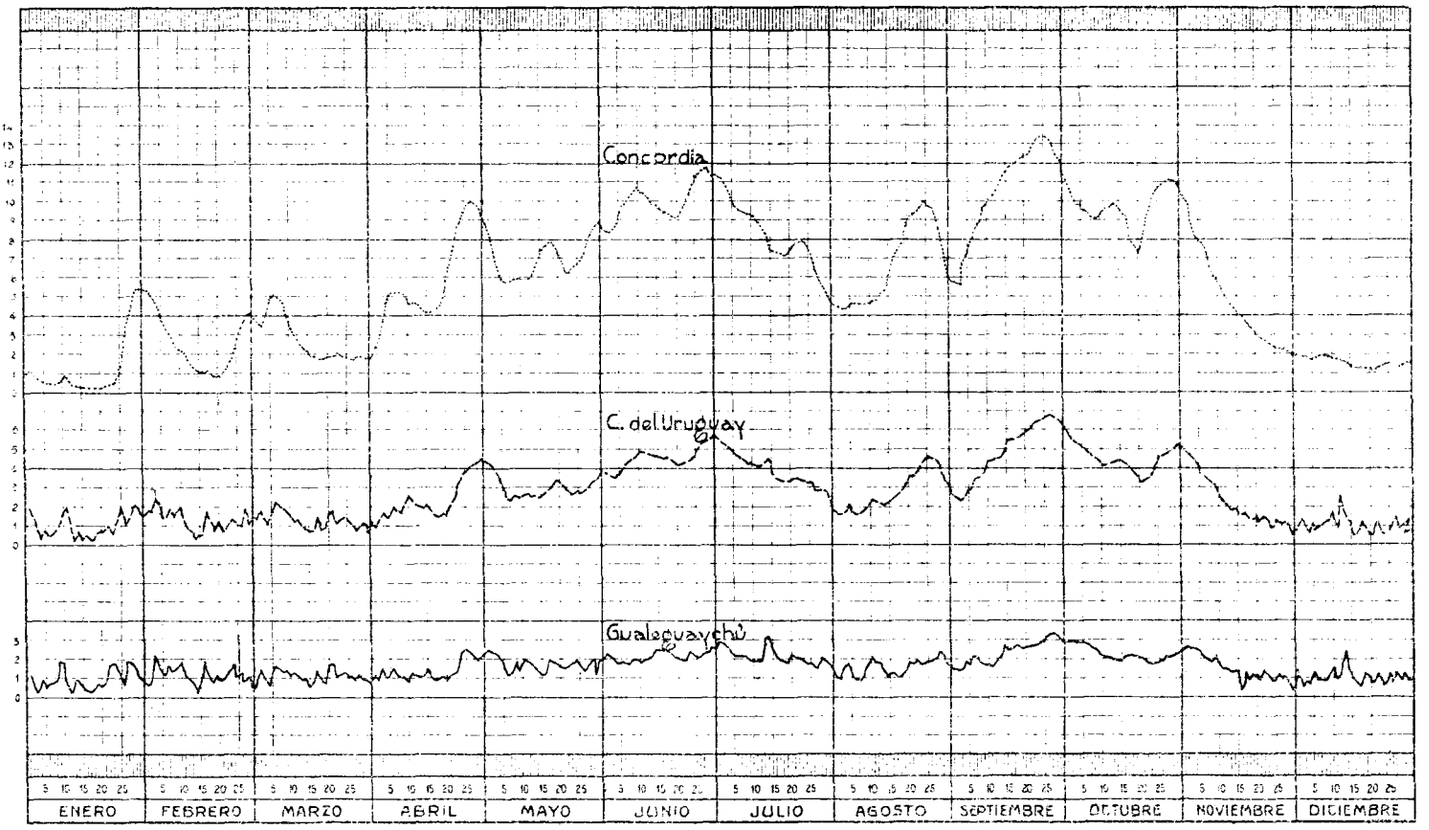

RIO URUGUAY: CONCORDIA. CONCEPCION DEL URUGUAY. GUALEGUAYCHU

AÑO 1928

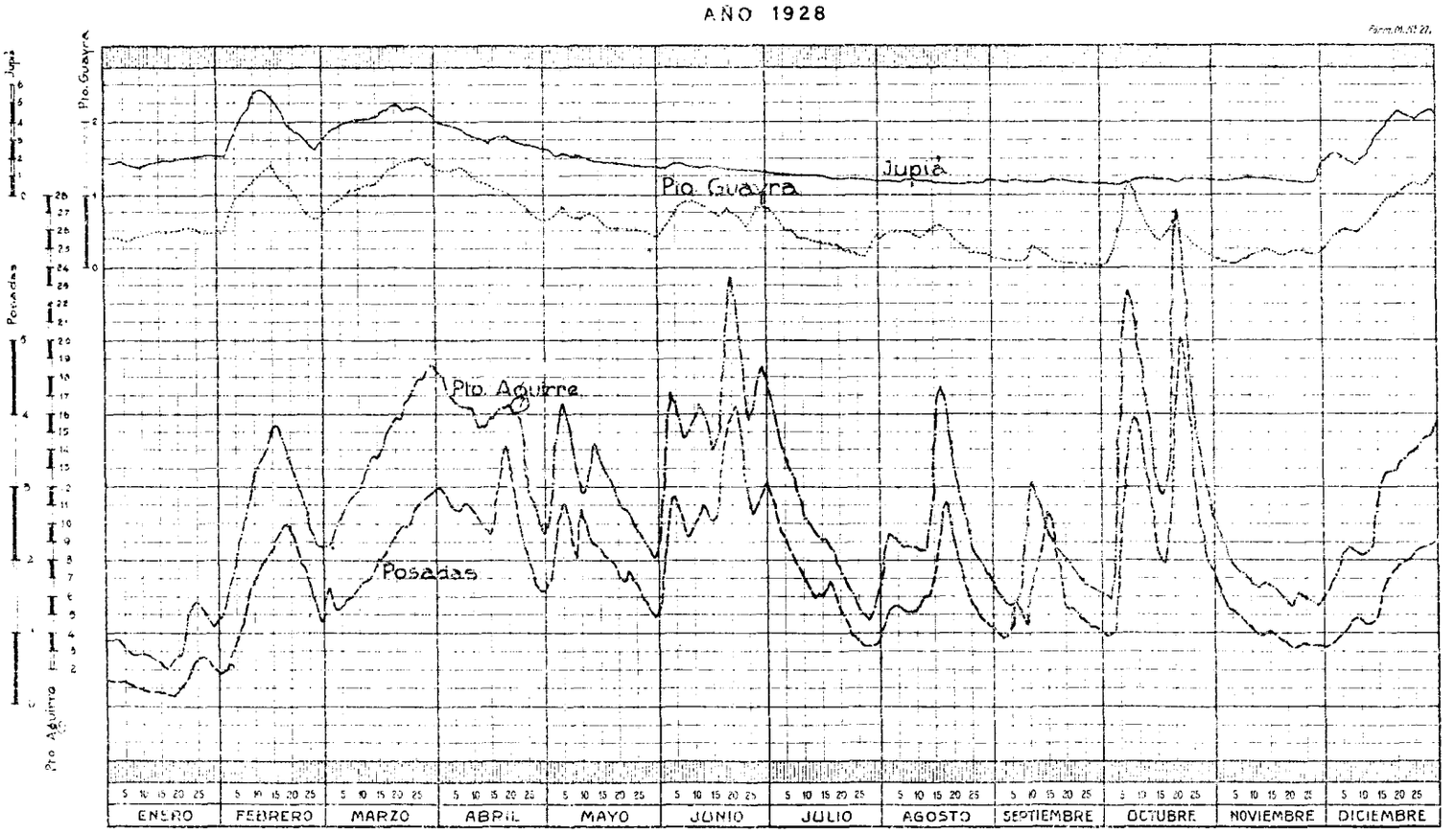

RIO PARANA: JUPIA. PUERTO GUAYRA. PUERTO AGUIRRE. POSADAS

AÑO 1928

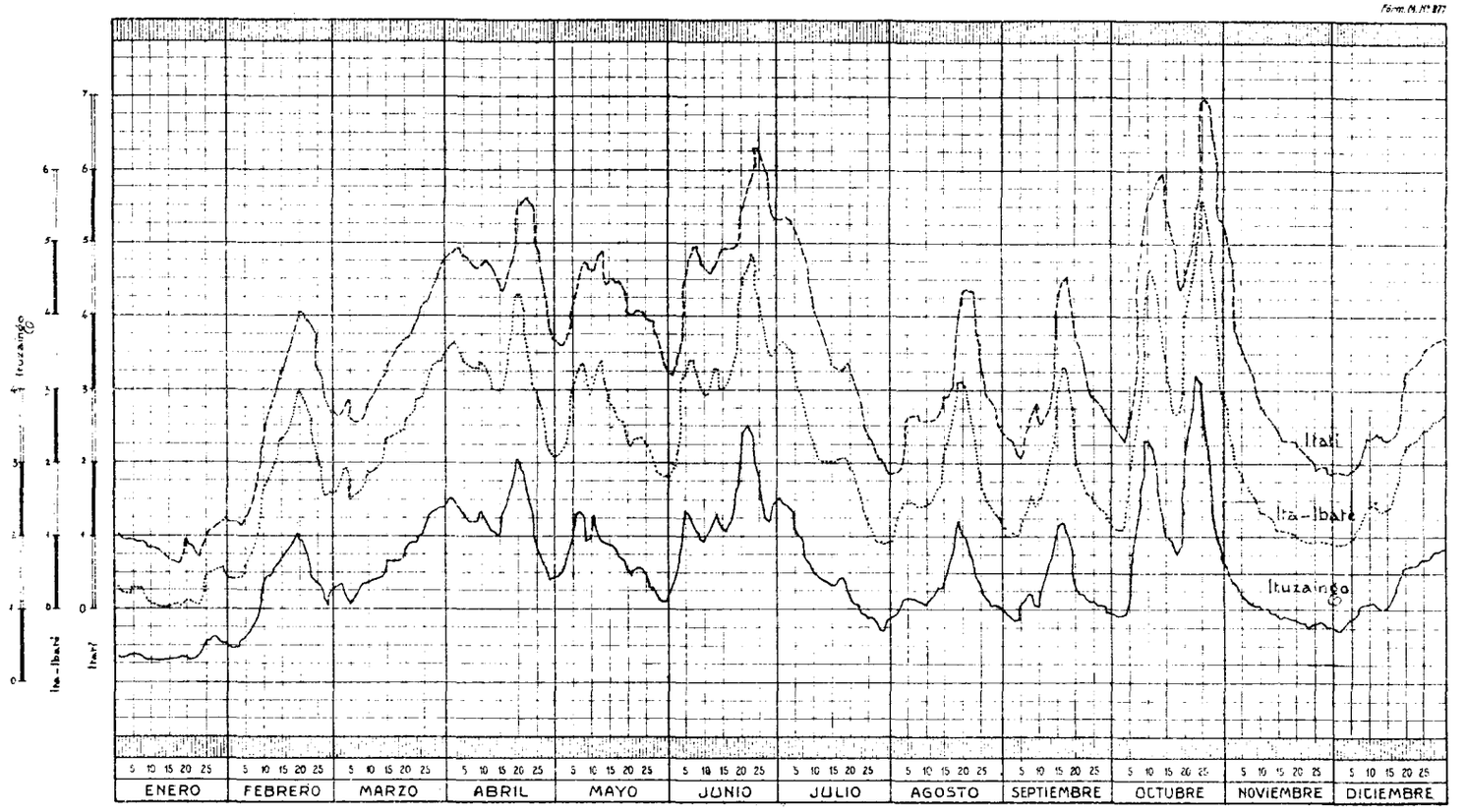

RIO PARANA: ITATI ITA-IBATE. ITUZAINGO

AÑO 1928

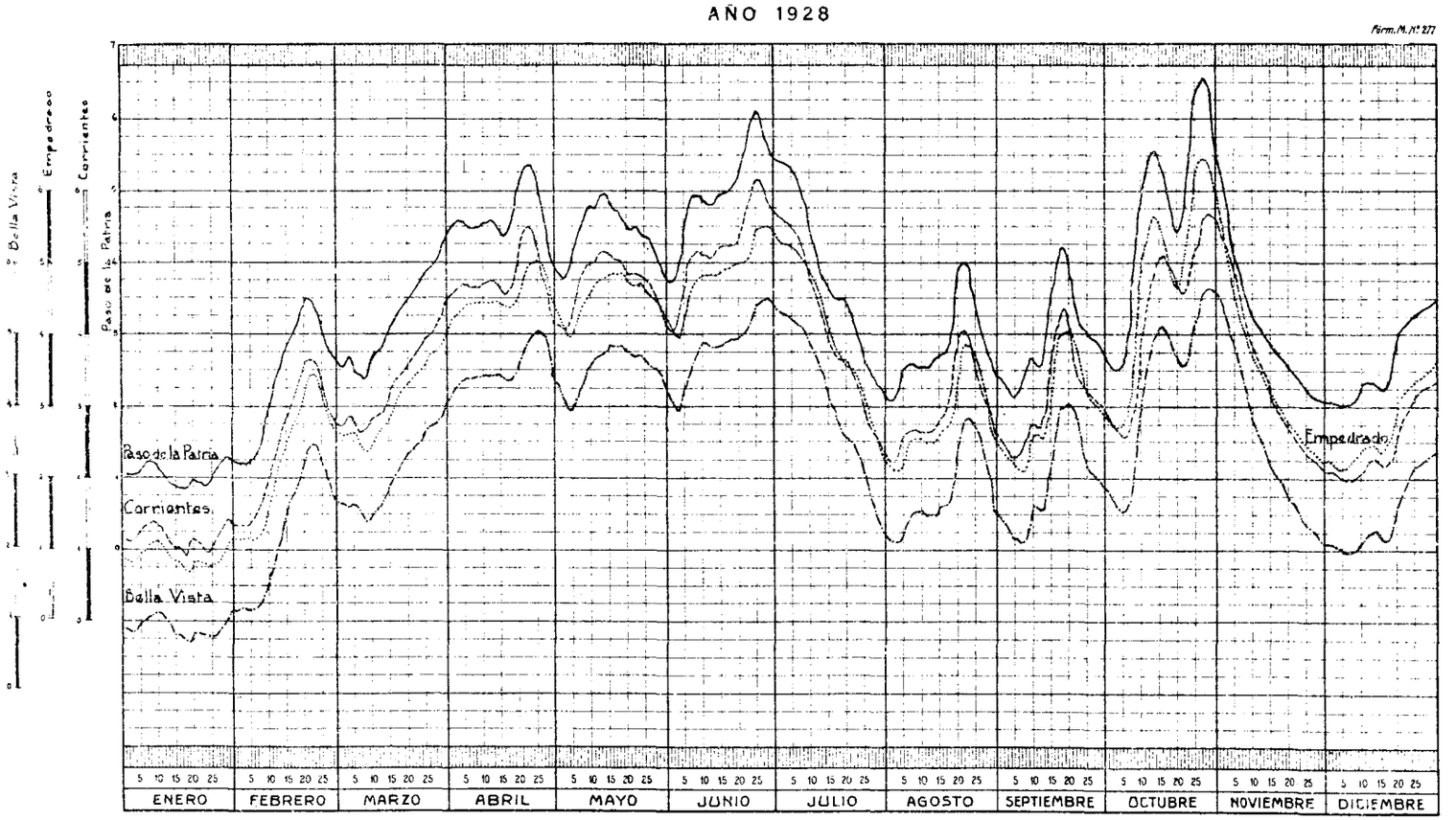

RIO PARANA: PASO DE LA PATRIA. CORRIENTES. EMPEDRADO. BELLA VISTA

AÑO 1928

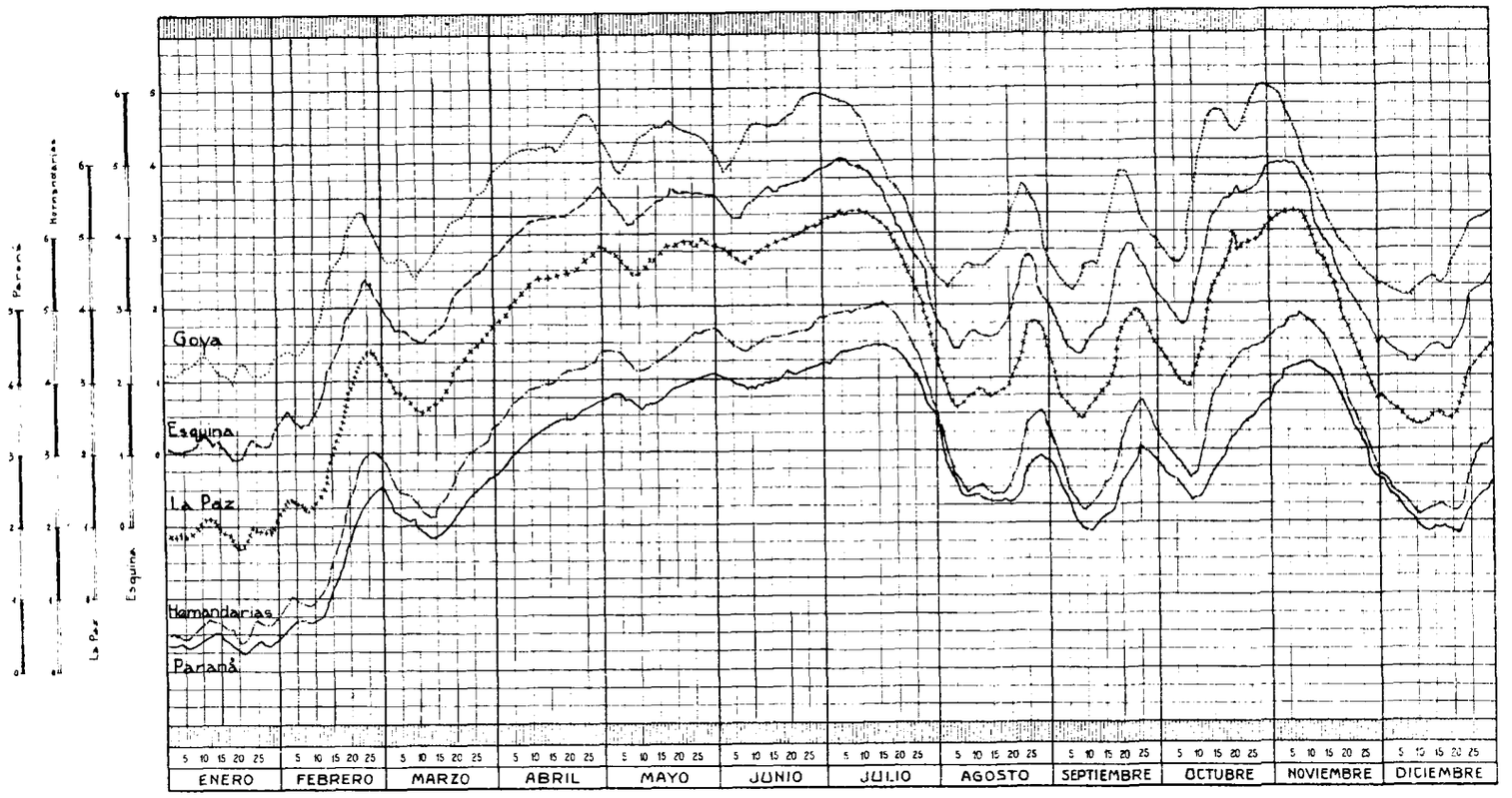

RIO PARANA: GOYA. ESQUINA. LA PAZ. HERNANDARIAS. PARANA

AÑO 1928

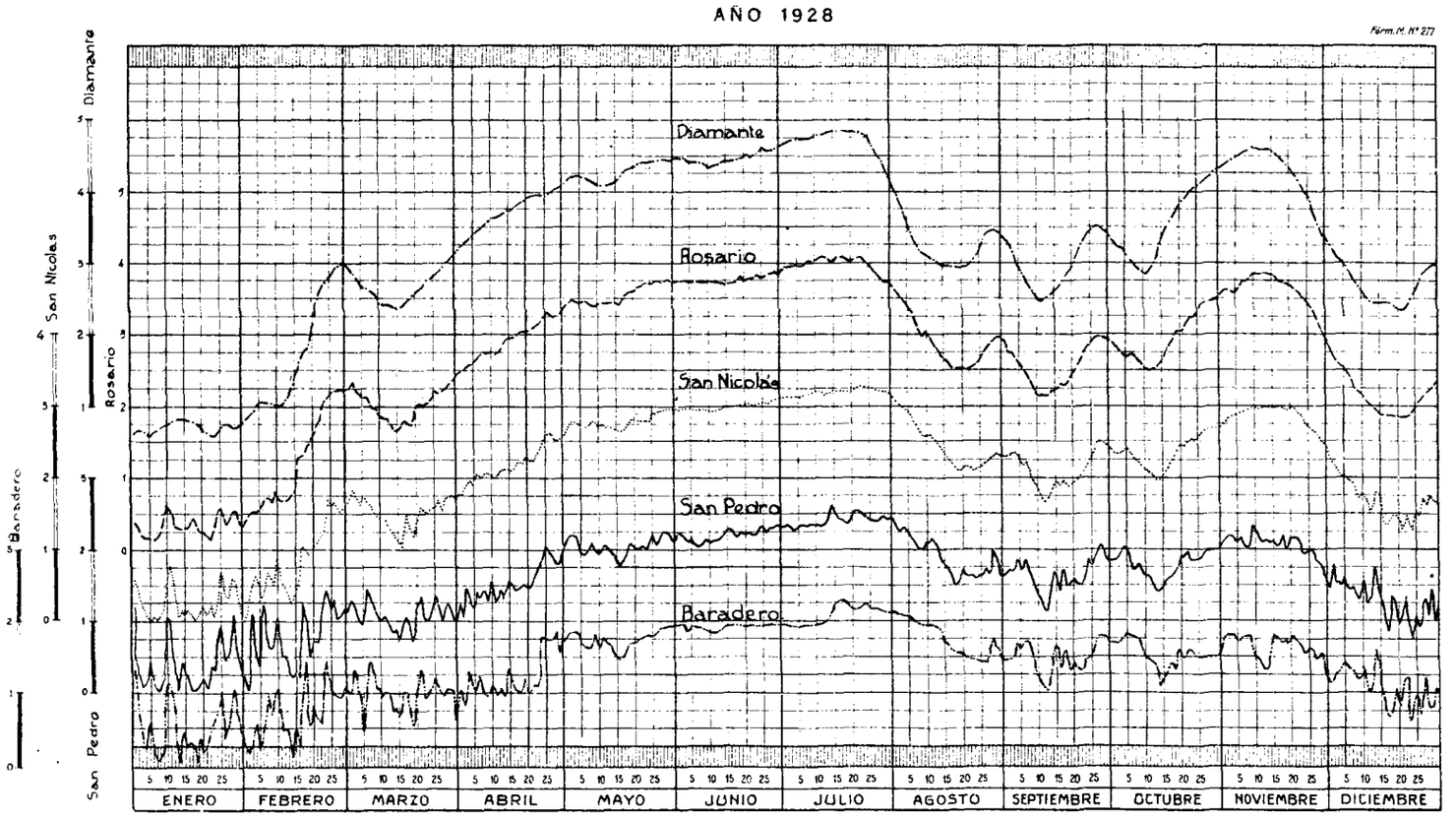

RIO PARANA: DIAMANTE. ROSARIO. SAN NICOLAS. SAN PEDRO. BARADERO

AÑO 1928

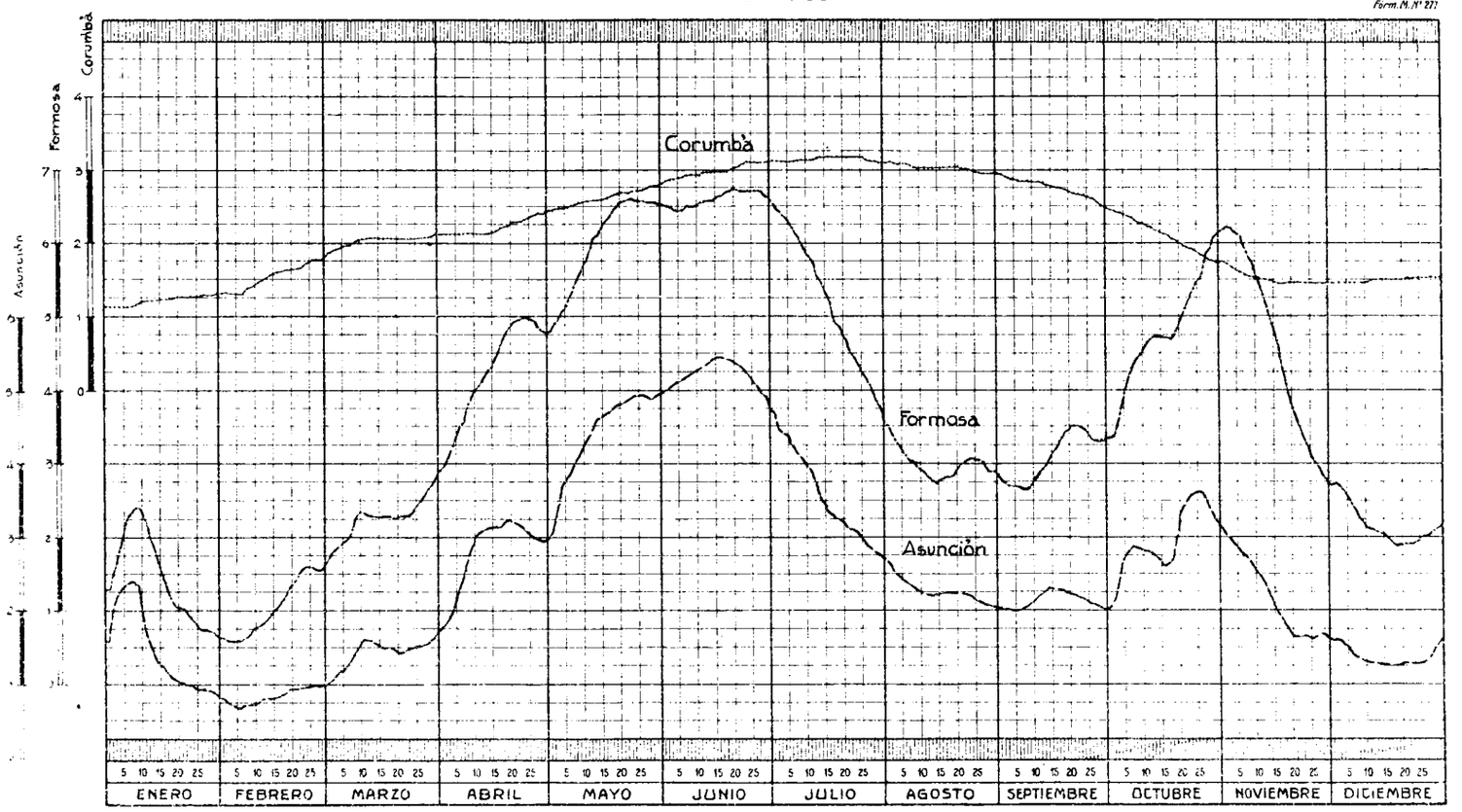

RIO PARAGUAY: CORUMBA. FORMOSA. ASUNCION

AÑO 1928

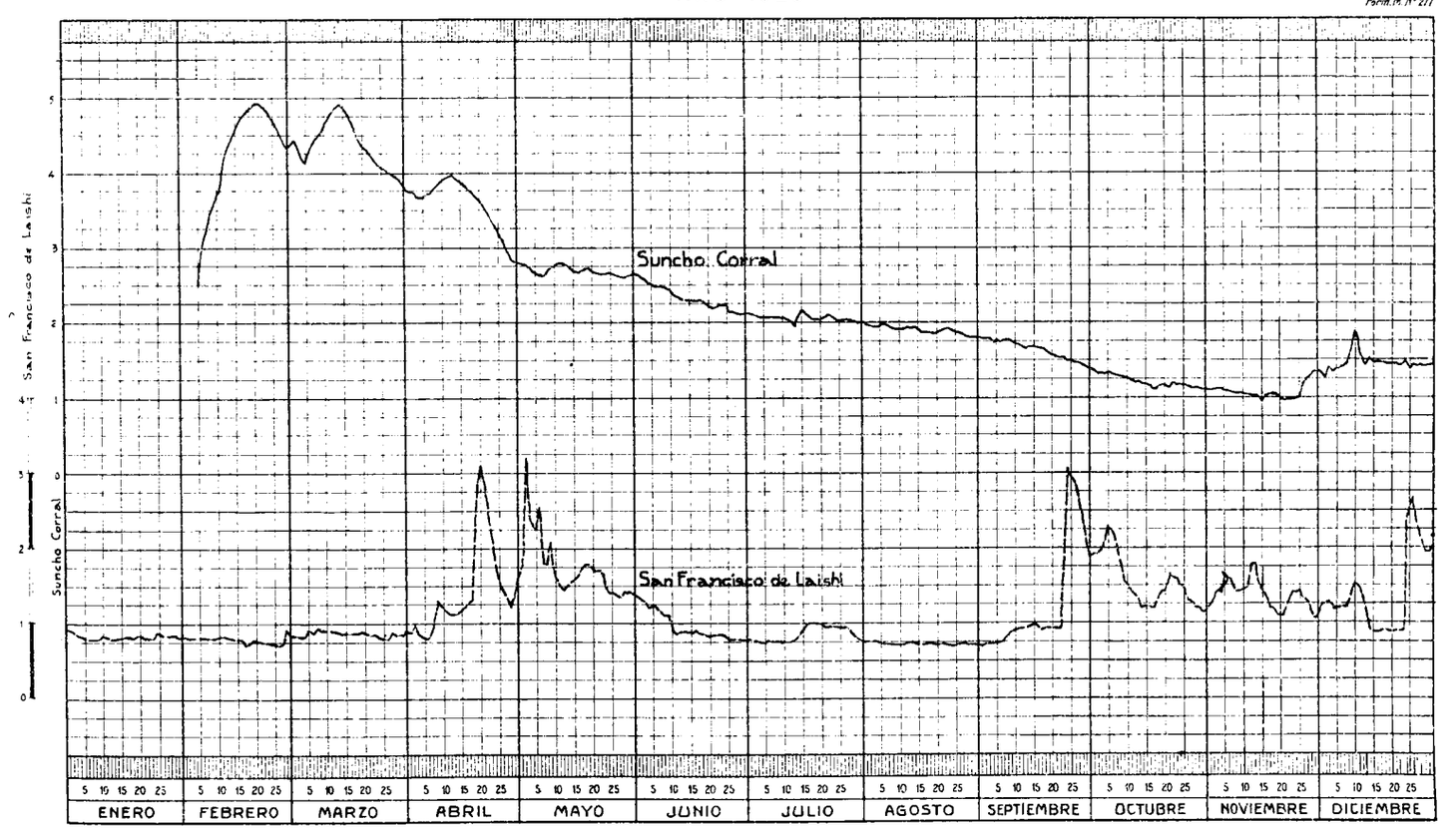

RIO SALADO: SUNCHO CORRAL. SAN FRANCISCO DE LAISHI

AÑO 1928

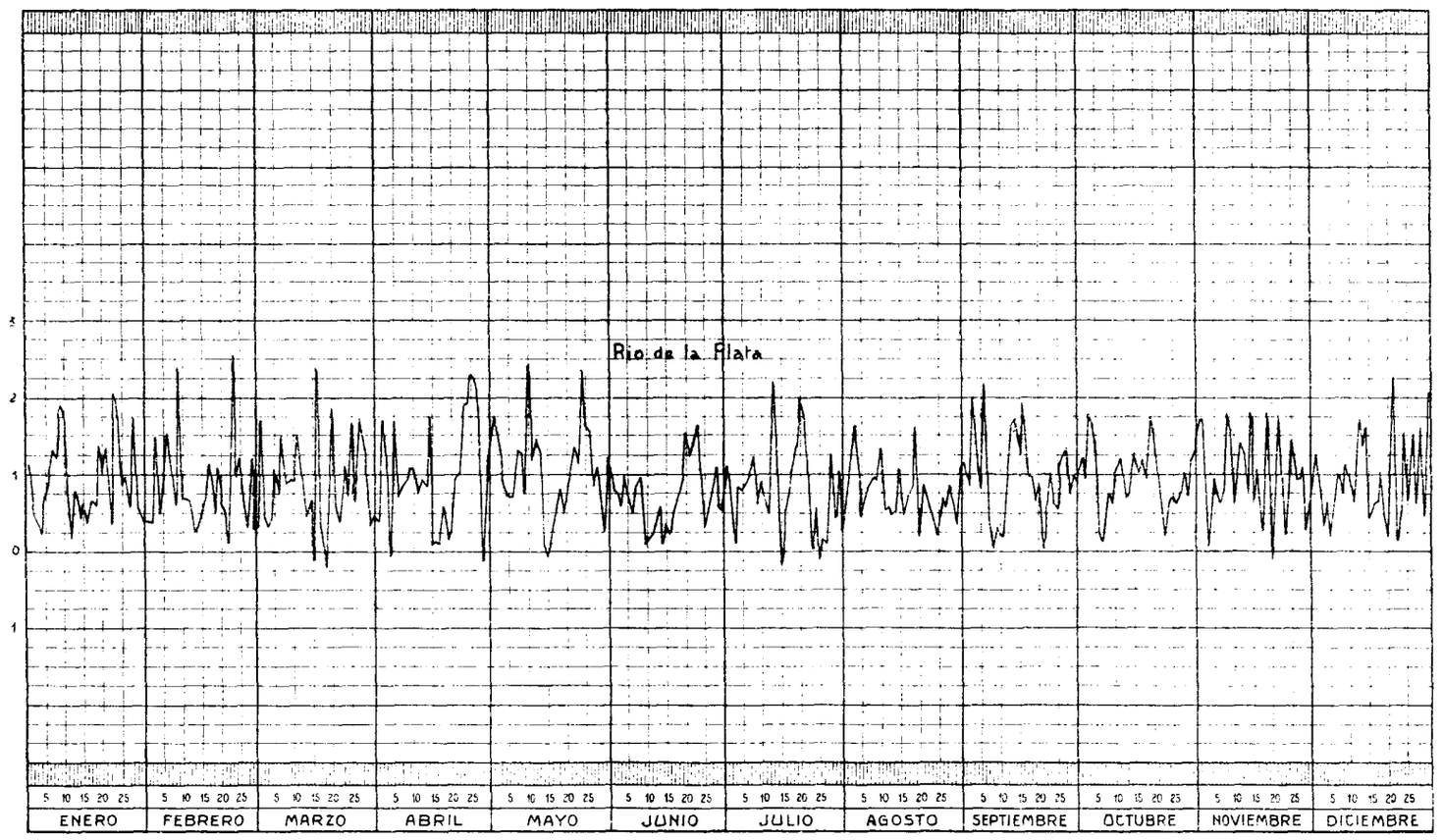

RIO DE LA PLATA: CAPITAL FEDERAL

AÑO 1928

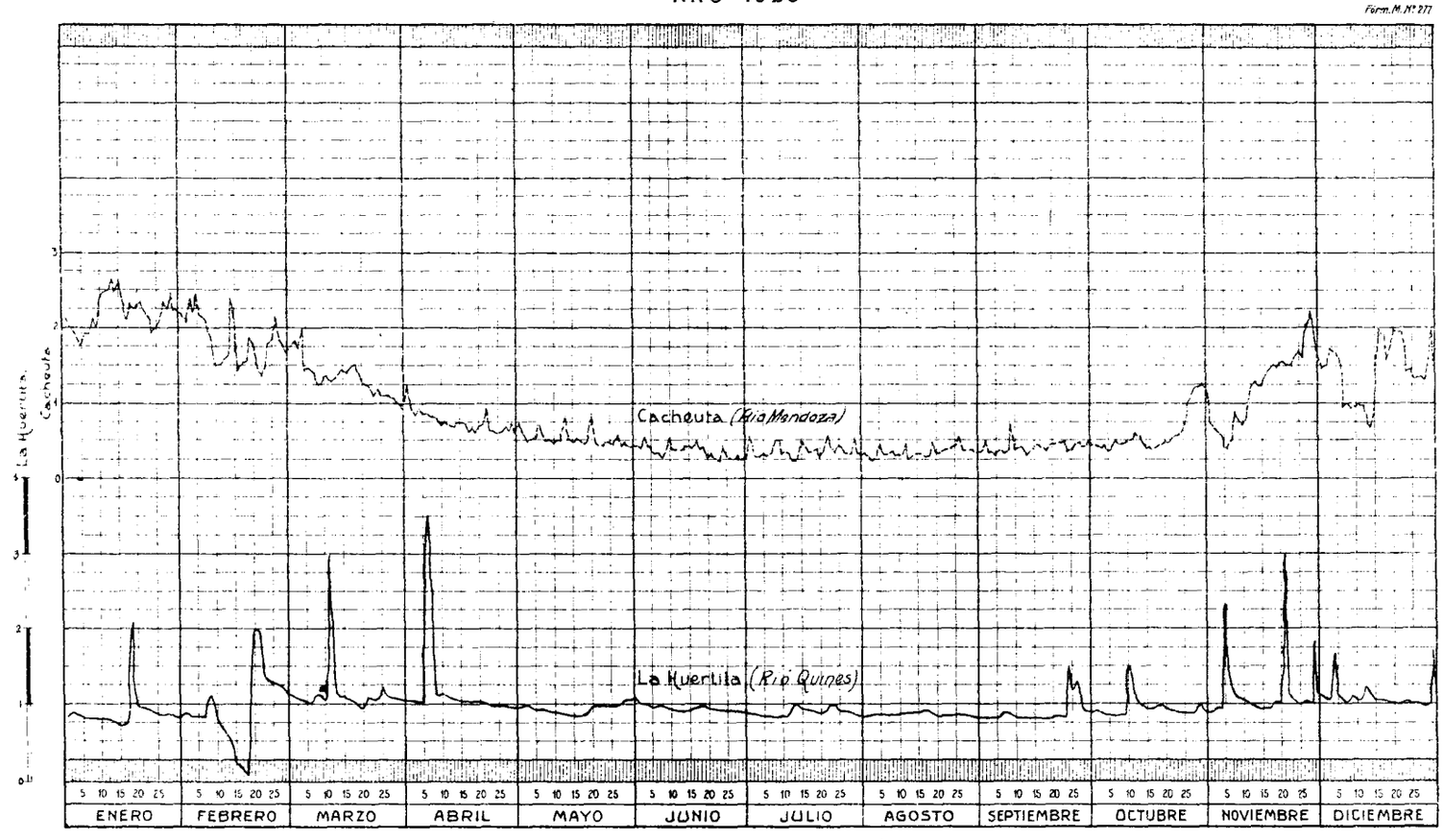

RIO MENDOZA: CACHEUTA RIO QUINES: LA HUERTITA

AÑO 1928



RIO QUINTO: LA FLORIDA. PASO DE LAS CARRETAS. PUENTE F. C. P. (KM. 13) RIO CONLARA: RENCA

AÑO 1928

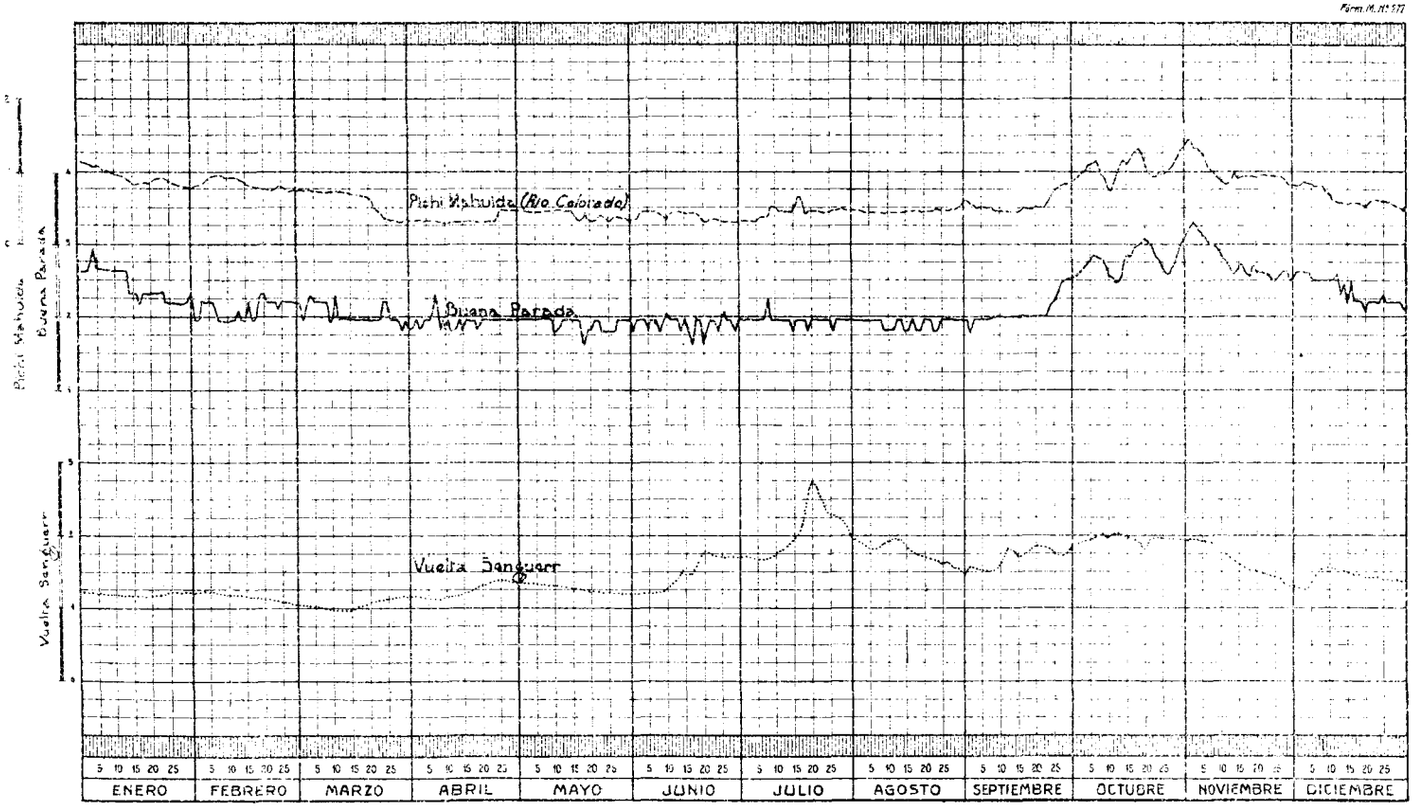

RIO COLORADO: PICHI MAHUIDA. BUENA PARADA RIO SENGUERR: VUELTA SENGUERR

AÑO 1928

Form. M. Nº 277

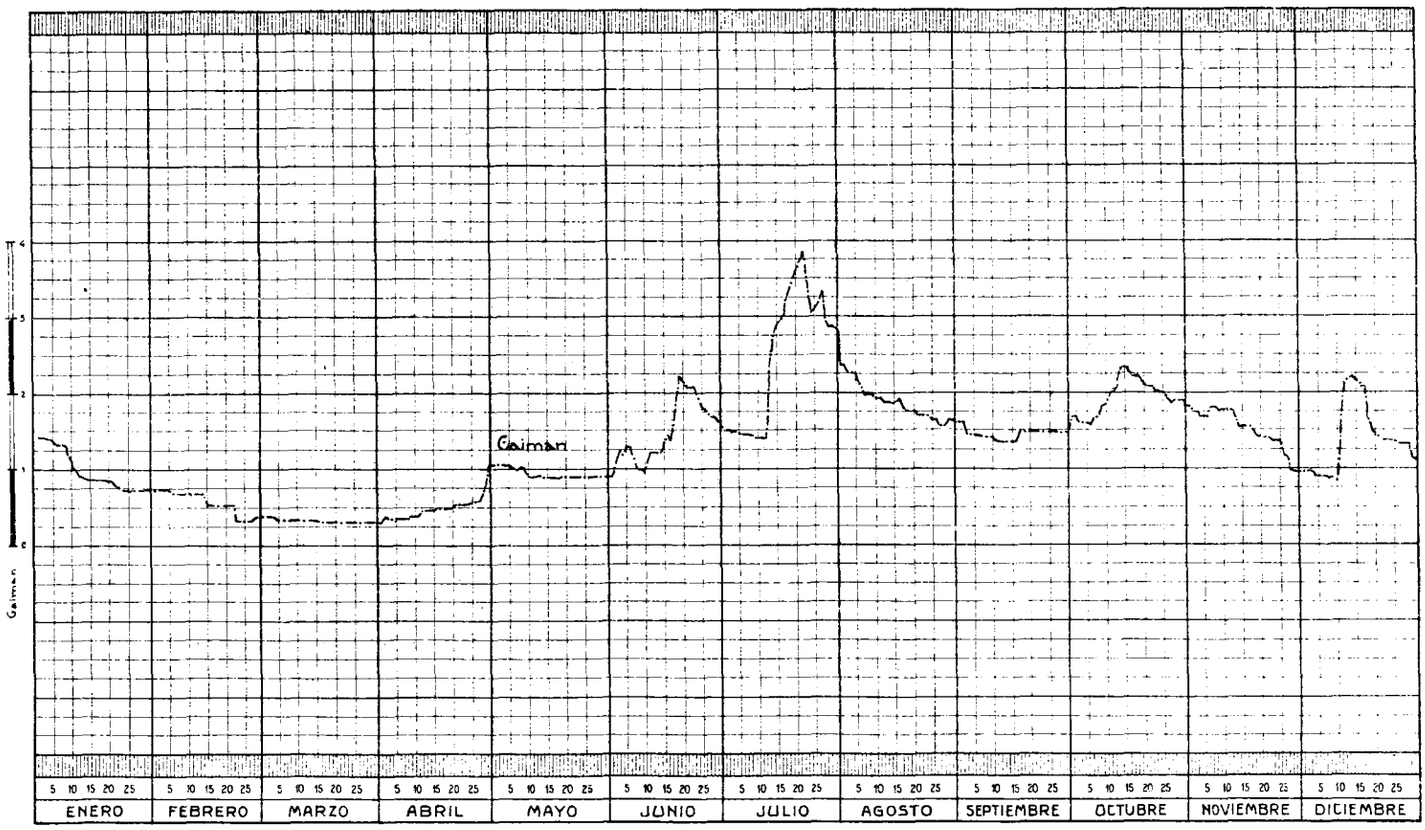

RIO CHUBUT: GAIMAN

AÑO 1928

Form. M. Nº 277

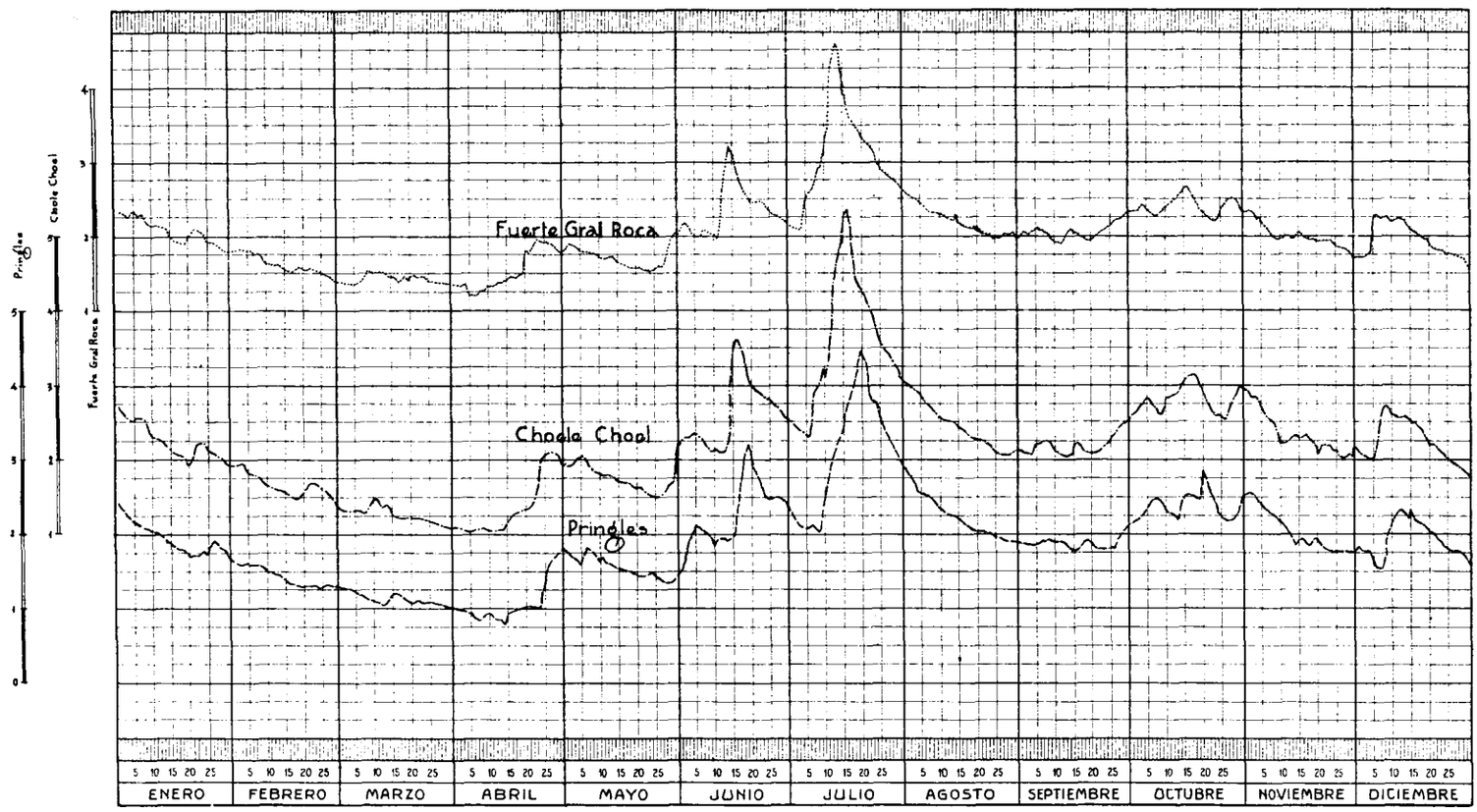

RIO NEGRO: FUERTE GENERAL ROCA. CHOELE CHOEL. CORONEL PRINGLES

AÑO 1928

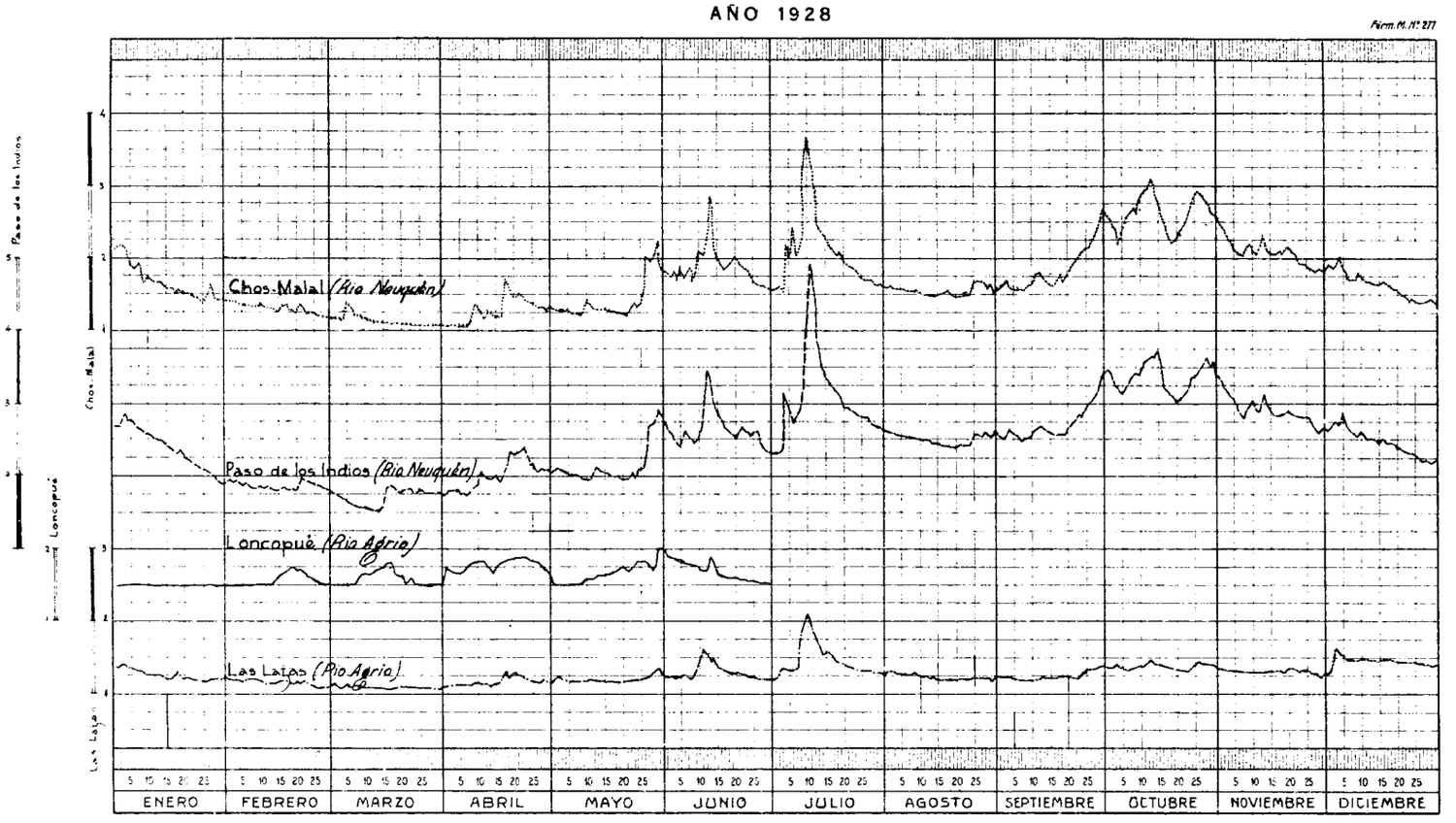

RIO NEUQUEN: CHOS MALAL. PASO DE LOS INDIOS RIO AGRIO: LONCOPUE. LAS LAJAS

AÑO 1928

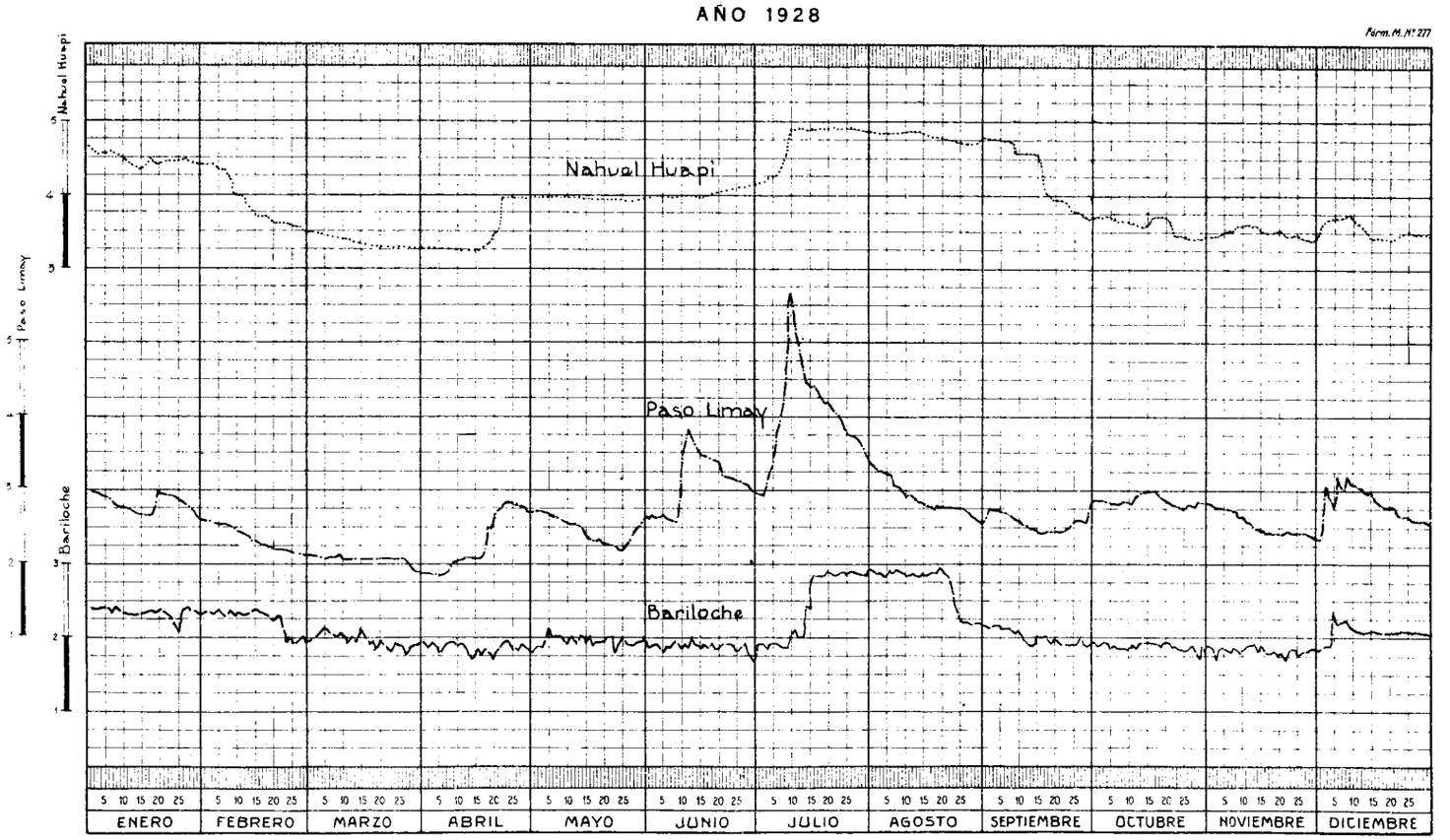

RIO LIMAY: NAHUEL HUAPI. PASO LIMAY LAGO NAHUEL HUAPI: BARILOCHE

AÑO 1928

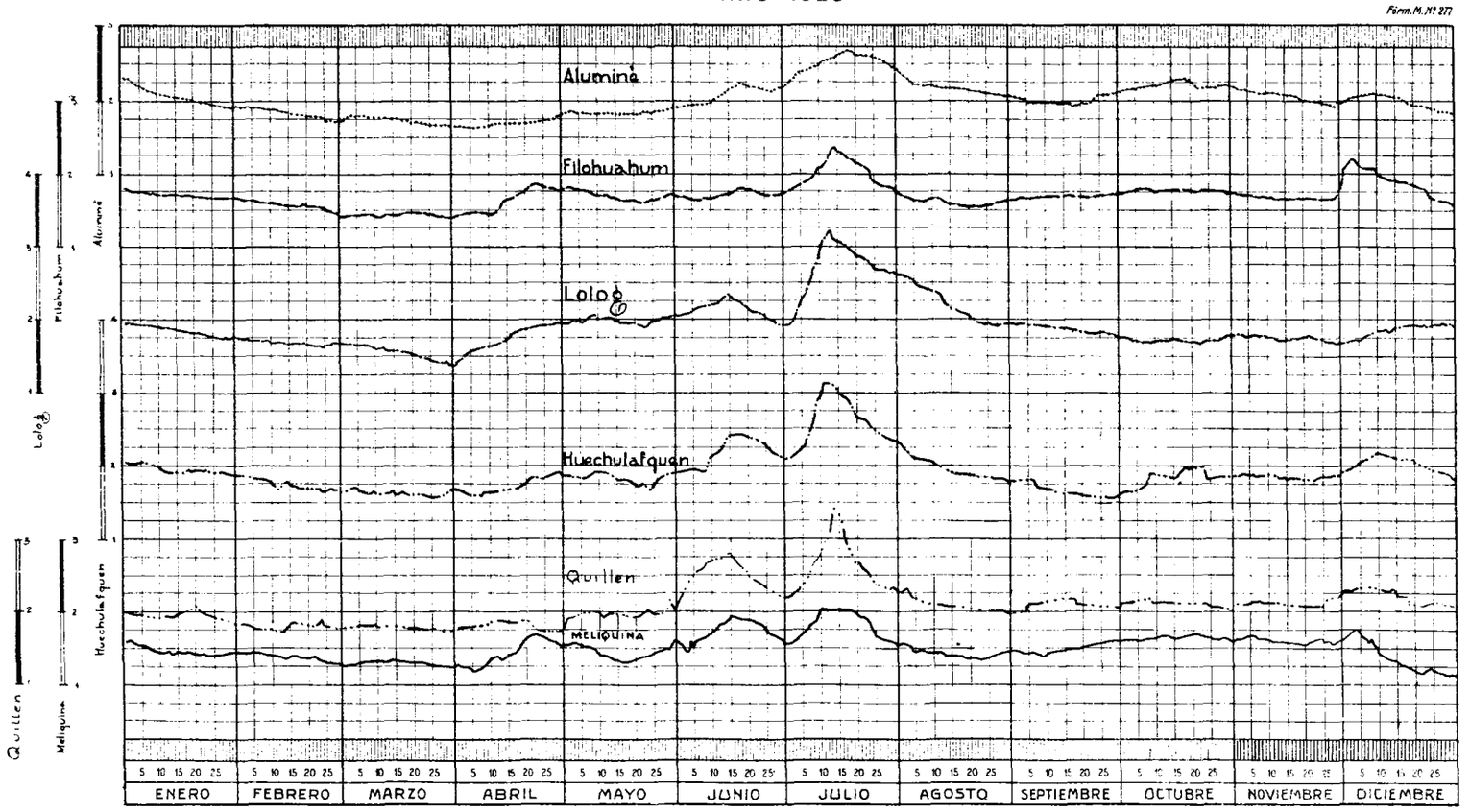

LAGOS: ALUMINE. FILOHUAHUM. LOLOG. HUECHULAFQUEN. QUILLEN. MELIQUINA

DATOS FREATIMETRICOS

AÑO 1928

LAS OBSERVACIONES INDICADAS EN LAS PLANILLAS FREATIMETRICAS REPRESENTAN LA PROFUNDIDAD DE LA NAPA FREATICA CON RESPECTO AL NIVEL DEL TERRENO

OBSERVACIONES FREATIMETRICAS DEL AÑO 1928

Observatorio Regional de Buenos Aires (Capital Federal)

Iniciación de las observaciones 16/3/912 — **Freatímetro Nº 1. Tipo A**

OBSERVACIONES EFECTUADAS LOS DIAS 10, 20 Y 30 DE CADA MES Y MEDIA MENSUAL, RESPECTIVAMENTE

Días	Enero	Febrero	Marzo	Abril	Mayo	Junio	Julio	Agosto	Septiembre	Octubre	Noviembre	Diciembre
10	11,280	11,342	11,305	11,460	11,370	11,050	10,890	11,150	11,226	10,945	10,750	10,798
20	11,220	11,307	11,412	11,595	11,260	11,020	11,048	11,175	11,082	10,849	10,700	10,758
30	11,254	11,218	11,446	11,449	11,108	10,955	11,082	11,173	10,990	10,733	10,714	10,848
Media mensual ...	11,246	11,283	11,360	11,514	11,294	11,028	10,969	11,132	11,137	10,861	10,755	10,809

Media anual ..... **11,115** — **Mínima** ..... **5,060 el 30/9/914**

Amplitud anual ..... **0,905** — **Máxima** ..... **13,618 el 17/2/919**

Bolívar (provincia de Buenos Aires)

Iniciación de las observaciones 1/4/913 — **Freatímetro Nº 8. Tipo A**

S I N D A T O S

Dolores (provincia de Buenos Aires)

Iniciación de las observaciones 1/1/913 — **Freatímetro Nº 11. Tipo A**

OBSERVACIONES EFECTUADAS LOS DIAS 10, 20 Y 30 DE CADA MES Y MEDIA MENSUAL, RESPECTIVAMENTE

Días	Enero	Febrero	Marzo	Abril	Mayo	Junio	Julio	Agosto	Septiembre	Octubre	Noviembre	Diciembre
10	1,219	1,422	1,702	1,999	1,859	1,506	1,322	1,189	1,106	1,062	1,002	1,150
20	1,271	1,511	1,815	2,080	1,777	1,426	1,266	1,167	1,096	1,014	1,025	1,223
30	1,326	1,589	1,907	1,929	1,594	1,367	1,221	1,128	1,063	0,992	1,076	1,334
Media mensual ...	1,247	1,465	1,767	2,003	1,789	1,462	1,290	1,171	1,094	1,031	1,024	1,200

Media anual ..... **1,378** — **Mínima** ..... **—0,958 el 4/9/914**

Amplitud anual ..... **1,100** — **Máxima** ..... **2,627 el 27/10/919**

Dolores - Escuela de Fruticultura (provincia de Buenos Aires)

Iniciación de las observaciones 25/1/913 — **Freatímetro Nº 27. Tipo A**

SUSPENDIDA HASTA EL AÑO 1933

Guaminí (provincia de Buenos Aires)

Iniciación de las observaciones 16/3/913 — **Freatímetro Nº 9. Tipo A**

OBSERVACIONES EFECTUADAS LOS DIAS 10, 20 Y 30 DE CADA MES Y MEDIA MENSUAL, RESPECTIVAMENTE

Días	Enero	Febrero	Marzo	Abril	Mayo	Junio	Julio	Agosto	Septiembre	Octubre	Noviembre	Diciembre
10	2,81	3,10	3,26	3,32	3,27	3,28	3,22	3,11	3,08	3,13	3,23	3,37
20	2,93	3,19	3,28	3,31	3,30	3,28	3,12	3,07	3,11	3,14	3,30	3,44
30	3,04	3,23	3,30	3,31	3,24	3,25	3,06	3,08	3,10	3,22	3,33	3,53
Media mensual ...	2,88	3,14	3,28	3,30	3,28	3,27	3,16	3,08	3,10	3,14	3,28	3,42

Media anual ..... — — **Mínima** ..... **2,12 el 1/1/921**

Amplitud anual ..... — — **Máxima** ..... **4,37 el 14/9/929**

OBSERVACIONES FREATIMETRICAS DEL AÑO 1928

Junín (provincia de Buenos Aires)

Iniciación de las observaciones 1/9/912 — **Freatímetro N° 6. Tipo A**

S I N D A T O S

Las Flores (provincia de Buenos Aires)

SUSPENDIDA HASTA EL AÑO 1940

Lincoln (provincia de Buenos Aires)

Iniciación de las observaciones 1/1/925 — **Freatímetro N° 23. Tipo A**

OBSERVACIONES EFECTUADAS LOS DIAS 10, 20 Y 30 DE CADA MES Y MEDIA MENSUAL, RESPECTIVAMENTE

Dias	Enero	Febrero	Marzo	Abril	Mayo	Junio	Julio	Agosto	Septiembre	Octubre	Noviembre	Diciembr
10	4,244	4,294	4,349	4,524	4,659	4,744	4,784	4,805	4,870	4,885	4,915	4,940
20	4,259	4,304	4,359	4,599	4,694	4,754	4,784	4,835	4,870	4,890	4,930	4,950
30	4,274	4,334	4,424	4,634	4,729	4,769	4,799	4,850	4,870	4,900	4,935	4,955
Media mensual ...	4,254	4,303	4,306	4,560	4,682	4,749	4,787	4,823	4,865	4,888	4,921	4,946

Media anual ..... **4,680** — **Mínima** ..... **2,565 el 1/1/925**

Amplitud anual ..... **0,716** — **Máxima** ..... **4,955 el 31/12/928**

Pergamino (provincia de Buenos Aires)

Iniciación de las observaciones 24/6/913 — **Freatímetro N° 21. Tipo A**

OBSERVACIONES EFECTUADAS LOS DIAS 10, 20 Y 30 DE CADA MES Y MEDIA MENSUAL, RESPECTIVAMENTE

Dias	Enero	Febrero	Marzo	Abril	Mayo	Junio	Julio	Agosto	Septiembre	Octubre	Noviembre	Diciembr
10	8,527	8,622	8,202	8,060	8,021	7,705	7,564	7,531	7,482	7,438	7,417	7,450
20	8,539	8,453	8,106	8,076	7,955	7,628	7,544	7,510	7,490	7,402	7,399	7,446
30	8,576	8,250	8,067	8,055	7,834	7,616	7,550	7,503	7,450	7,380	7,417	7,500
Media mensual ...	8,534	8,496	8,146	8,067	7,972	7,680	7,560	7,513	7,480	7,417	7,414	7,459

Media anual ..... **7,809** — **Mínima** ..... **7,027 el 29/11/923**

Amplitud anual ..... **1,203** — **Máxima** ..... **9,459 el 16/4/919**

Nueve de Julio (provincia de Buenos Aires)

Iniciación de las observaciones 1/1/913 — **Freatímetro N° 12. Tipo A**

OBSERVACIONES EFECTUADAS LOS DIAS 10, 20 Y 30 DE CADA MES Y MEDIA MENSUAL, RESPECTIVAMENTE

Dias	Enero	Febrero	Marzo	Abril	Mayo	Junio	Julio	Agosto	Septiembre	Octubre	Noviembre	Diciembr
10	7,110	7,040	—	6,845	6,815	6,740	6,710	6,700	6,680	6,670	6,660	6,650
20	7,090	7,015	—	6,840	6,795	6,730	6,710	6,690	6,680	6,670	6,660	6,660
30	7,065	7,005	—	6,830	6,765	6,710	6,710	6,680	6,670	6,660	6,650	6,670
Media mensual ...	7,099	—	—	6,842	6,802	6,734	6,710	6,694	6,678	6,668	6,658	6,658

Media anual ..... — — **Mínima** ..... **6,333 el 28/3/917**

Amplitud anual ..... — — **Máxima** ..... **8,290 el 24/6/924**

OBSERVACIONES FREATIMETRICAS DEL AÑO 1928

Rojas (provincia de Buenos Aires)

Iniciación de las observaciones 1/1/925 — **Freatímetro Nº 24. Tipo A**

OBSERVACIONES EFECTUADAS LOS DIAS 10, 20 Y 30 DE CADA MES Y MEDIA MENSUAL, RESPECTIVAMENTE

Dias	Enero	Febrero	Marzo	Abril	Mayo	Junio	Julio	Agosto	Septiembre	Octubre	Noviembre	Diciembre
Media mensual ...	—	—	—	—	—	—	—	—	—	—	7,73	7,74
10	—	—	—	—	—	—	—	—	—	—	7,74	7,74
20	—	—	—	—	—	—	—	—	—	—	7,74	7,72
30	—	—	—	—	—	—	—	—	—	—	—	7,74

Media anual ..... — **Mínima** ..... **7,02 el 26/12/925**

Amplitud anual ..... — **Máxima** ..... **7,94 el 17/4/925**

Tandil (provincia de Buenos Aires)

Iniciación de las observaciones 1/9/913 — **Freatímetro Nº 22. Tipo A**

OBSERVACIONES EFECTUADAS LOS DIAS 10, 20 Y 30 DE CADA MES Y MEDIA MENSUAL, RESPECTIVAMENTE

Dias	Enero	Febrero	Marzo	Abril	Mayo	Junio	Julio	Agosto	Septiembre	Octubre	Noviembre	Diciembre
10	—	13,852	13,920	—	—	13,847	13,715	13,597	13,547	13,567	13,617	13,727
20	—	13,870	13,958	—	13,937	13,817	13,667	13,559	13,557	13,581	13,637	13,757
30	—	13,890	13,981	—	13,907	13,747	13,637	13,543	13,557	13,607	13,682	13,802
Media mensual ...	—	—	13,942	—	—	13,829	13,688	13,575	13,554	13,577	13,637	13,740

Media anual ..... — **Mínima** ..... **11,400 el 26/5/915**

Amplitud anual ..... — **Máxima** ..... **13,800 el 15/12/921**

Tres Arroyos (provincia de Buenos Aires)

Iniciación de las observaciones 12/11/912 — **Freatímetro Nº 10. Tipo A**

S I N D A T O S

Arias (provincia de Córdoba)

Iniciación de las observaciones 19/7/912 — **Freatímetro Nº 3. Tipo A**

OBSERVACIONES EFECTUADAS LOS DIAS 10, 20 Y 30 DE CADA MES Y MEDIA MENSUAL, RESPECTIVAMENTE

Dias	Enero	Febrero	Marzo	Abril	Mayo	Junio	Julio	Agosto	Septiembre	Octubre	Noviembre	Diciembre
10	6,726	6,761	—	—	—	—	—	—	—	—	—	—
20	6,706	6,656	—	—	—	—	—	—	—	—	—	—
30	6,656	6,436	—	—	—	—	—	—	—	—	—	—
Media mensual ...	6,700	6,635	—	—	—	—	—	—	—	—	—	—

Media anual ..... — **Mínima** ..... —

Amplitud anual ..... — **Máxima** ..... —

Bell Ville (provincia de Córdoba)

Iniciación de las observaciones 7/8/912 — **Freatímetro Nº 4. Tipo A**

S I N D A T O S

OBSERVACIONES FREATIMETRICAS DEL AÑO 1928

Laboulaye (provincia de Córdoba)

Iniciación de las observaciones 19/7/913 — **Freatímetro Nº 2. Tipo A**

S I N D A T O S

Media anual ..... — **Mínima** ..... **4,000 el 21/2/920**

Amplitud anual ..... — **Máxima** ..... **6,370 el 25/2/923**

Pilar (provincia de Córdoba)

Iniciación de las observaciones 8/3/913 — **Freatímetro Nº 16. Tipo A**

OBSERVACIONES EFECTUADAS LOS DIAS 10, 20 Y 30 DE CADA MES Y MEDIA MENSUAL, RESPECTIVAMENTE

Días	Enero	Febrero	Marzo	Abril	Mayo	Junio	Julio	Agosto	Septiembre	Octubre	Noviembre	Diciembre
10	5,842	5,845	5,745	5,735	5,834	5,788	5,970	6,094	6,185	6,187	6,101	6,133
20	5,821	5,795	5,670	5,717	5,529	5,862	6,020	6,122	6,209	6,148	6,088	6,093
30	5,815	5,729	5,662	5,797	5,688	5,927	6,053	6,155	6,174	6,170	6,027	6,177
Media mensual ...	5,822	5,796	5,693	5,741	5,729	5,830	5,997	6,109	6,191	6,174	6,105	6,115

Media anual ..... **5,942** **Mínima** ..... **4,628 el 9/12/922**

Amplitud anual ..... **0,588** **Máxima** ..... **6,929 el 5/12/916**

Esperanza (provincia de Santa Fe)

Iniciación de las observaciones 7/4/913 — **Freatímetro Nº 18. Tipo A**

OBSERVACIONES EFECTUADAS LOS DIAS 10, 20 Y 30 DE CADA MES Y MEDIA MENSUAL, RESPECTIVAMENTE

Días	Enero	Febrero	Marzo	Abril	Mayo	Junio	Julio	Agosto	Septiembre	Octubre	Noviembre	Diciembre
10	9,691	9,771	9,671	9,781	9,861	9,761	9,741	9,821	9,821	9,851	9,941	9,991
20	9,661	9,761	9,711	9,811	9,791	9,751	9,821	9,801	9,821	9,881	9,951	10,031
30	9,721	9,661	9,761	9,831	9,751	9,781	9,811	9,811	9,821	9,911	9,941	10,071
Media mensual ...	9,686	9,729	9,702	9,804	9,810	9,765	9,782	9,803	9,833	9,866	9,946	10,023

Media anual ..... **9,813** **Mínima** ..... **2,261 el 29/5/915**

Amplitud anual ..... **0,420** **Máxima** ..... **10,911 el 22/4/926**

Buena Esperanza (provincia de San Luis)

Iniciación de las observaciones 1/8/914 — **Freatímetro Nº 14. Tipo A**

OBSERVACIONES EFECTUADAS LOS DIAS 10, 20 Y 30 DE CADA MES Y MEDIA MENSUAL, RESPECTIVAMENTE

Días	Enero	Febrero	Marzo	Abril	Mayo	Junio	Julio	Agosto	Septiembre	Octubre	Noviembre	Diciembre
10	5,186	5,216	5,246	5,246	5,266	5,276	5,296	5,326	5,396	5,466	5,546	5,666
20	5,196	5,216	5,246	5,256	5,266	5,276	5,296	5,366	5,416	5,546	5,566	5,696
30	5,196	5,216	5,246	5,256	5,266	5,276	5,296	5,376	5,416	5,546	5,596	5,696
Media mensual ...	5,186	5,000	5,242	5,252	5,266	5,276	5,293	5,346	5,408	5,495	5,559	5,682

Media anual ..... **5,352** **Mínima** ..... **5,166 el 1/1/928**

Amplitud anual ..... **0,530** **Máxima** ..... **6,106 el 31/12/916**

DATOS HIDROMETRICOS

AÑO 1929

●

LAS OBSERVACIONES INDICADAS EN LAS PLANILLAS HIDROMETRICAS REPRESENTAN LA ALTURA DEL NIVEL DEL AGUA RESPECTO A UN CERO ARBITRARIO

RIO URUGUAY

Nombre del lugar: **BARRA CONCEPCION** **Territorio de MISIONES**

Hidrómetro Nº 63. Tipo D. G. N. y P. Perteneciente a la Dirección General de Navegación y Puertos (M. O. P.).

Fecha en que inician las observaciones: 1º de enero de 1903. Hora en que se efectúa la observación: 7.00 horas.

DURANTE EL PERIODO 1903 - 1929

Altura máxima. 17.80 Altura mínima. 0.03

Observada ... 4/10/911 Observada ... 10/1/911

AÑO 1929

Máxima anual .. 15.38 Media anual ... 2.49

Mínima anual .. 0.40 Amplitud anual . 14.98

Días	Enero	Febrero	Marzo	Abril	Mayo	Junio	Julio	Agosto	Septiembre	Octubre	Noviembre	Diciembre
1	1.20	3.24	1.44	0.96	0.48	0.52	1.54	2.04	3.42	5.35	4.82	1.22
2	1.56	3.02	1.59	0.92	0.46	0.52	1.56	1.92	3.24	6.20	4.50	1.18
3	2.00	2.90	1.91	0.90	0.44	0.55	1.46	1.84	3.19	6.42	4.42	1.16
4	1.92	2.80	1.95	0.90	0.42	0.62	1.44	1.80	2.90	6.04	4.12	1.10
5	1.70	2.54	2.25	0.80	0.42	0.64	1.44	1.76	2.94	5.54	3.60	1.08
6	2.15	2.22	2.20	0.72	0.40	0.62	1.42	1.72	3.08	4.70	3.10	1.10
7	2.30	1.98	1.88	0.68	0.40	0.62	1.42	1.62	3.10	4.04	2.76	1.12
8	2.44	1.74	1.64	0.75	0.40	0.62	1.38	1.50	4.26	5.10	2.58	1.28
9	2.60	1.60	1.52	0.72	0.40	0.92	1.34	1.39	6.38	6.34	2.40	1.28
0	3.30	1.37	2.02	0.71	0.40	1.06	1.34	1.30	6.36	7.84	2.28	1.28
1	3.30	1.36	2.46	0.68	0.40	1.40	1.56	1.26	5.90	9.62	2.14	1.28
2	3.20	1.22	2.69	0.66	0.40	2.70	1.50	1.24	5.18	10.37	2.09	1.20
3	2.80	1.16	2.72	0.66	0.46	4.24	1.38	1.18	4.16	10.05	2.04	1.16
4	2.68	1.12	2.84	0.65	0.62	7.01	1.30	1.14	3.46	10.00	1.94	1.14
5	2.40	1.02	2.69	0.63	0.60	7.18	1.22	1.12	3.12	11.30	1.92	1.10
6	2.36	0.95	2.10	0.61	0.60	5.47	1.16	1.10	2.78	13.76	1.86	1.08
7	2.36	0.90	1.72	0.60	0.60	3.70	1.12	1.06	2.54	15.38	1.80	1.06
8	2.32	0.82	1.50	0.60	0.61	2.70	1.07	1.18	2.35	15.10	1.76	1.04
9	2.12	0.82	1.18	0.59	0.58	2.36	1.04	2.02	2.24	12.88	1.66	1.04
0	1.93	0.80	1.18	0.59	0.65	2.20	1.04	2.36	2.20	10.20	1.52	1.02
1	1.76	0.77	1.18	0.59	0.65	2.00	1.04	4.36	3.00	8.52	1.46	1.02
2	1.60	0.66	1.14	0.56	0.62	1.90	1.42	6.61	5.30	7.61	1.42	1.10
3	1.44	0.81	1.10	0.55	0.55	1.75	2.94	5.68	7.62	7.06	1.42	1.70
4	1.35	0.84	1.22	0.54	0.52	1.74	3.34	4.06	9.52	6.90	1.38	1.70
5	1.20	0.90	1.22	0.54	0.50	1.80	3.54	3.80	11.84	6.75	1.38	1.42
6	1.15	0.94	1.20	0.52	0.50	2.00	3.24	4.78	12.36	6.38	1.36	1.20
7	1.13	1.10	1.12	0.50	0.62	1.94	2.74	5.78	11.30	5.95	1.34	1.10
8	1.25	1.24	1.09	0.50	0.64	1.92	2.38	6.61	9.60	5.70	1.32	1.06
9	2.02		1.09	0.48	0.60	1.74	2.22	6.15	7.74	5.72	1.28	1.04
0	3.10		1.06	0.48	0.60	1.58	2.16	4.86	6.14	5.82	1.26	1.04
1	3.56		1.00		0.59		2.12	3.90		5.26		1.48
Suma	**66.20**	**40.84**	**51.90**	**19.59**	**16.13**	**64.05**	**53.87**	**87.14**	**157.22**	**247.90**	**66.93**	**36.78**
Promedio	2.14	1.46	1.67	0.65	0.52	2.14	1.74	2.81	5.24	8.00	2.23	1.19
Máxima	3.56	3.24	2.84	0.96	0.65	7.18	3.54	6.61	12.36	15.38	4.82	1.70
Mínima	1.13	0.66	1.00	0.48	0.40	0.52	1.04	1.06	2.20	4.04	1.26	1.02
Normal	1.31	1.24	1.33	1.45	2.05	3.32	2.71	2.62	3.17	3.18	2.14	1.57
Años	27	27	27	27	27	27	27	27	27	27	27	27

RIO URUGUAY

Nombre del lugar: **SANTO TOME** **Provincia de CORRIENTES**

Hidrómetro Nº 64. Tipo D. G. N. y P. Perteneciente a la Dirección General de Navegación y Puertos (M. O. P.).

Fecha en que inician las observaciones: 1º de enero de 1898. Hora en que se efectúa la observación: 7.00 horas.

DURANTE EL PERIODO 1898 - 1929

Altura máxima. 15.36 Altura mínima. 0.05

Observada ... 24/6/923 Observada ... 13/1/911

AÑO 1929

Máxima anual .. 14.54 Media anual ... 3.99

Mínima anual .. 0.64 Amplitud anual . 13.90

Días	Enero	Febrero	Marzo	Abril	Mayo	Junio	Julio	Agosto	Septiembre	Octubre	Noviembre	Diciembre
1	1.86	5.74	2.22	1.71	0.78	1.02	3.04	3.84	6.74	9.90	8.31	2.25
2	2.48	5.48	2.51	1.62	0.77	0.98	2.98	3.74	6.22	9.64	7.97	2.20
3	3.28	5.30	2.90	1.57	0.75	0.95	2.87	3.66	5.88	9.70	7.69	2.09
4	3.82	5.11	3.30	1. 54	0.73	0.96	2.80	3.60	5.55	9.54	7.40	1.98
5	3.72	4.84	3.64	1.49	0.70	1.00	2.81	3.42	5.49	9.21	6.92	1.90
6	3.56	4.45	4.00	1.43	0.68	1.08	2.81	3.31	5.72	8.70	6.30	2.03
7	3.90	3.96	3.86	1.39	0.66	1.11	2.77	3.20	5.82	8.04	5.74	2.16
8	4.40	3.52	3.42	1.32	0.64	1.13	2.69	3.02	6.18	7.88	5.22	2.29
9	4.67	3.20	3.16	1.26	0.64	1.20	2.64	2.75	7.74	8.29	4.86	2.39
10	5.04	2.92	3.48	1.20	0.67	1.52	2.56	2.62	8.70	8.92	4.40	2.41
11	5.66	2.68	4.44	1.17	0.64	1.84	2.64	2.38	8.70	10.66	4.11	2.50
12	5.60	2.48	4.94	1.11	0.67	2.94	2.84	2.30	8.36	11.48	3.90	2.46
13	5.32	2.27	5.26	1.08	0.70	5.02	2.82	2.25	7.68	12.02	3.73	2.34
14	5.10	2.08	5.39	1.06	0.76	7.54	2.66	2.18	6.90	12.29	3.60	2.30
15	4.70	1.88	5.54	1.05	0.85	8.83	2.49	2.10	6.18	12.38	3.55	2.26
16	4.40	1.75	5.10	1.02	1.06	8.80	2.36	2.05	5.55	12.96	3.55	2.20
17	4.25	1.61	4.22	0.97	1.06	7.64	2.24	2.02	5.04	13.83	3.45	2.10
18	4.20	1.50	3.40	0.97	1.06	6.28	2.20	2.10	4.62	14.51	3.27	1.99
19	4.06	1.42	2.89	0.97	1.08	5.20	2.15	2.87	4.41	14.54	3.13	1.85
20	3.80	1.36	2.56	0.96	1.08	4.47	2.13	3.90	4.28	13.92	3.03	1.70
21	3.48	1.30	2.36	0.96	1.11	3.90	2.12	5.08	5.70	13.00	2.94	1.78
22	3.19	1.28	2.30	0.96	1.11	3.70	2.38	7.82	7.30	12.12	2.80	2.14
23	2.68	1.30	2.23	0.96	1.06	3.69	3.42	8.49	9.02	11.40	2.72	2.56
24	2.46	1.34	2.12	0.94	0.97	3.65	5.21	7.78	10.31	10.88	2.60	3.06
25	2.46	1.39	2.16	0.91	0.91	3.58	5.78	7.08	11.56	10.50	2.58	3.05
26	2.30	1.44	2.15	0.88	0.92	3.52	5.88	7.10	12.50	10.16	2.55	2.68
27	2.18	1.56	1.98	0.86	0.98	3.66	5.49	7.84	12.86	9.61	2.50	2.35
28	2.10	1.80	2.05	0.84	1.08	3.65	4.96	8.58	12.60	8.92	2.45	2.24
29	2.48		1.98	0.81	1.12	3.54	4.39	8.88	11.85	8.55	2.40	2.13
30	3.72		1.91	0.79	1.09	3.20	3.98	8.42	10.80	8.36	2.33	2.06
31	5.40		1.81		1.05		3.90	7.54		8.38		2.74
Suma	**116.27**	**74.96**	**99.28**	**33.80**	**27.38**	**105.60**	**100.01**	**141.92**	**230.26**	**330.29**	**126.00**	**70.19**
Promedio	3.75	2.68	3.20	1.13	0.88	3.52	3.23	4.58	7.68	10.65	4.20	2.26
Máxima	5.66	5.74	5.54	7.71	1.12	8.83	5.88	8.88	12.86	14.54	8.31	3.06
Mínima	1.86	1.28	1.81	0.79	0.64	0.95	2.12	2.02	4.28	7.88	2.33	1.70
Normal	2.36	2.26	2.42	2.69	3.41	5.17	4.63	4.36	5.07	5.13	3.68	2.64
Años	27	27	27	27	27	27	27	27	27	27	27	27

RIO URUGUAY

Nombre del lugar: **LA CRUZ** **Provincia de CORRIENTES**

Hidrómetro Nº 66. Tipo D. G. N. y P. Perteneciente a la Dirección General de Navegación y Puertos (M. O. P.).

Fecha en que inician las observaciones: 1º de mayo de 1902. Hora en que se efectúa la observación: 7.00 horas.

DURANTE EL PERIODO 1902 - 1929

Altura máxima. 17.80 Altura mínima. 0.03

Observada ... 4/10/911 Observada ... 10/1/911

AÑO 1929

Máxima anual .. 13.04 Media anual ... 3.90

Mínima anual .. 0.42 Amplitud anual . 12.62

Días	Enero	Febrero	Marzo	Abril	Mayo	Junio	Julio	Agosto	Septiembre	Octubre	Noviembre	Diciembre
1	2.24	4.00	1.36	1.78	0.58	1.46	3.70	4.30	7.30	10.90	9.52	1.98
2	2.32	4.48	1.56	1.66	0.58	1.36	3.56	4.22	7.00	10.62	9.30	1.98
3	2.66	4.52	1.88	1.56	0.56	1.28	3.42	4.10	6.44	10.40	8.94	1.90
4	3.10	4.44	2.18	1.46	0.50	1.18	3.30	4.02	6.04	10.20	8.60	1.80
5	3.42	4.32	2.50	1.42	0.48	1.12	3.30	3.96	5.74	10.00	8.20	1.70
6	3.44	4.18	2.84	1.34	0.46	1.10	3.28	3.84	5.60	9.90	7.80	1.66
7	3.40	3.90	3.16	1.28	0.46	1.20	3.28	3.78	5.62	9.66	7.22	1.66
8	3.60	3.48	3.22	1.24	0.42	0.24	3.24	3.68	5.66	9.32	6.76	1.70
9	3.82	3.10	3.16	1.18	0.46	1.34	3.16	3.50	6.06	9.54	6.22	1.80
0	4.00	2.80	3.22	1.16	0.70	1.44	3.10	3.28	6.82	9.66	5.68	1.90
1	4.34	2.54	3.44	1.12	0.78	1.62	3.10	3.06	7.30	10.00	5.12	1.98
2	4.62	2.30	3.94	1.04	0.98	1.90	3.18	2.88	7.54	10.22	4.70	1.98
3	4.68	2.12	4.38	0.98	1.10	2.64	3.28	2.68	7.56	10.60	4.28	2.00
4	4.58	2.00	4.70	0.94	1.20	4.32	3.26	2.46	7.28	11.04	3.90	2.00
5	4.40	1.80	4.94	0.92	1.36	6.00	3.22	2.32	6.84	11.30	3.70	1.98
6	4.10	1.68	5.04	0.88	1.64	6.84	3.10	2.24	6.34	11.52	3.52	1.92
7	3.90	1.54	4.82	0.86	1.90	7.02	2.98	2.10	5.78	11.74	3.38	1.90
8	3.74	1.44	4.32	0.84	2.02	6.60	2.86	2.08	5.28	12.12	3.24	1.86
9	3.64	1.32	3.70	0.82	2.02	5.94	2.92	2.26	4.96	12.50	3.10	1.70
0	3.50	1.20	3.24	0.80	2.06	5.14	2.82	2.66	4.56	12.84	2.94	1.58
1	3.30	1.16	2.80	0.76	2.04	4.44	2.76	3.40	5.20	13.04	2.86	1.56
2	3.06	1.08	2.42	0.76	2.00	4.02	2.68	4.76	6.16	12.90	2.74	1.64
3	2.82	1.10	2.20	0.72	1.98	3.80	2.76	6.26	7.28	12.56	2.60	1.70
4	2.56	1.10	2.00	0.70	1.88	3.76	3.50	6.86	8.32	12.14	2.50	1.96
5	2.36	1.06	2.00	0.70	1.74	3.76	4.50	6.86	9.06	11.74	2.42	2.26
6	2.18	1.10	2.00	0.70	1.62	3.76	5.02	6.76	9.74	11.34	2.30	2.38
7	2.00	1.16	1.98	0.68	1.64	3.76	5.28	6.86	10.22	10.90	2.26	2.30
8	1.90	1.14	1.90	0.66	1.60	3.84	5.22	7.18	10.66	10.52	2.18	2.12
9	1.82		1.90	0.62	1.64	3.90	4.92	7.50	10.96	10.18	2.10	2.00
0	2.00		1.96	0.60	1.60	3.80	4.64	7.72	11.02	10.04	2.04	2.00
1	2.90		1.86		1.54		4.44	7.62		9.76		2.02
Suma	**100.40**	**66.16**	**90.62**	**30.18**	**39.54**	**99.58**	**109.78**	**135.20**	**214.34**	**339.26**	**140.12**	**58.92**
Promedio	3.24	2.36	2.92	1.01	1.28	3.32	3.54	4.36	7.14	10.94	4.67	1.90
Máxima	4.68	4.52	5.04	1.78	2.06	7.02	5.28	7.72	11.02	13.04	9.52	2.38
Mínima	1.82	1.06	1.36	0.60	0.42	1.10	2.68	2.08	4.56	9.32	2.04	1.56
Normal	2.12	1.92	2.14	2.72	3.34	5.05	4.65	4.32	4.96	5.08	3.52	2.64
Años	27	27	27	27	27	27	27	27	27	27	27	27

RIO URUGUAY

Nombre del lugar: **ALVEAR** **Provincia de CORRIENTES**

Hidrómetro Nº 65. Tipo D. G. N. y P. Perteneciente a la Dirección General de Navegación y Puertos (M. O. P.).

Fecha en que inician las observaciones: 1º de enero de 1903. Hora en que se efectúa la observación: 7.00 horas.

DURANTE EL PERIODO 1903 - 1929

Altura máxima. 13.50 Altura mínima. 0.00

Observada ... 25/6/923 Observada ... 6/2/907

AÑO 1929

Máxima anual .. 13.20 Media anual ... 3.90

Mínima anual .. 0.36 Amplitud anual . 12.84

Días	Enero	Febrero	Marzo	Abril	Mayo	Junio	Julio	Agosto	Septiembre	Octubre	Noviembre	Diciembre
1	2.24	4.23	1.36	1.70	0.51	1.34	3.68	4.30	7.32	10.70	9.37	1.98
2	2.36	4.58	1.58	1.59	0.49	1.24	3.58	4.20	6.90	10.46	9.11	1.96
3	2.68	4.62	1.88	1.49	0.48	1.14	3.39	4.11	6.46	10.36	8.86	1.85
4	3.22	4.53	2.28	1.42	0.43	1.06	3.28	4.02	6.04	10.25	8.58	1.74
5	3.48	4.41	2.60	1.35	0.41	1.02	3.24	3.94	5.77	10.02	8.26	1.64
6	3.48	4.24	2.96	1.28	0.38	1.02	3.26	3.84	5.64	9.76	7.82	1.61
7	3.45	3.90	3.26	1.22	0.38	1.13	3.22	3.75	5.66	9.50	7.32	1.68
8	3.64	3.52	3.25	1.18	0.36	1.17	3.12	3.64	5.72	9.26	6.75	1.79
9	3.94	3.17	3.20	1.12	0.40	1.27	3.10	3.46	6.14	9.50	6.18	1.93
10	4.14	2.82	3.28	1.10	0.68	1.36	3.02	3.24	6.49	9.70	5.62	1.96
11	4.48	2.56	3.52	1.04	0.70	1.57	3.12	3.02	7.48	9.98	5.02	2.01
12	4.76	2.34	4.06	0.97	0.86	1.82	3.22	2.83	7.67	10.30	4.67	2.00
13	4.77	2.14	4.47	0.92	0.96	2.78	3.22	2.65	7.62	10.72	4.28	1.98
14	4.66	1.94	4.78	0.87	1.06	4.49	3.16	2.44	7.32	11.10	3.92	1.93
15	4.47	1.78	5.02	0.84	1.25	6.26	3.06	2.32	6.86	11.40	3.72	1.87
16	4.18	1.63	5.10	0.82	1.56	7.02	2.92	2.22	6.30	11.60	3.53	1.87
17	3.97	1.48	4.84	0.80	1.76	7.15	2.76	2.08	5.76	11.86	3.42	1.80
18	3.81	1.40	4.29	0.78	1.92	6.66	2.72	2.08	5.30	12.27	3.28	1.65
19	3.70	1.26	3.68	0.75	1.96	5.93	2.64	2.24	4.94	12.70	3.14	1.48
20	3.58	1.18	3.24	0.73	1.95	5.14	2.64	2.74	4.58	13.02	3.00	1.51
21	2.36	1.10	2.88	0.70	1.92	4.44	2.58	3.48	5.24	13.20	2.88	1.60
22	3.11	1.07	2.44	0.70	1.90	4.02	2.58	4.96	6.30	12.98	2.75	1.69
23	2.81	1.07	2.20	0.67	1.85	3.82	2.70	6.46	7.45	12.64	2.64	1.98
24	2.61	1.04	2.02	0.65	1.75	3.78	3.52	6.94	8.42	12.22	2.54	2.34
25	2.38	1.04	1.96	0.62	1.58	3.78	4.52	6.94	9.20	11.76	2.42	2.40
26	2.18	1.04	1.94	0.64	1.64	3.75	5.06	6.82	9.82	11.38	2.32	2.32
27	2.02	1.13	1.90	0.62	1.51	3.76	5.16	6.94	10.38	10.95	2.26	2.10
28	1.88	1.21	1.86	0.58	1.53	3.85	5.10	7.28	10.84	10.52	2.18	1.97
29	1.80		2.00	0.55	1.53	3.89	4.92	7.65	11.12	10.20	2.12	1.97
30	2.06		1.94	0.52	1.47	3.78	4.64	7.82	11.10	9.82	2.04	1.96
31	3.08		1.80		1.42		4.42	7.70		9.60		2.00
Suma	**102.30**	**66.43**	**91 59**	**28.22**	**36.60**	**99.44**	**107.55**	**136.11**	**215.84**	**339.73**	**140.00**	**58.57**
Promedio	3.30	2.37	2.95	0.94	1.18	3.31	3.47	4.39	7.19	10.96	4.67	1.89
Máxima	4.77	4.62	5.10	1.70	1.96	7.15	5.16	7.82	11.12	13.20	9.37	2.40
Mínima	1.80	1.04	1.36	0.52	0.36	1.02	2.58	2.08	4.58	9.26	2.04	1.48
Normal	2.12	1.92	2.14	2.70	3.37	5.10	4.68	4.35	5.02	5.11	3.54	2.66
Años	27	27	27	27	27	27	27	27	27	27	27	27

RIO URUGUAY

Nombre del lugar: **YAPEYU** **Provincia de CORRIENTES**

Hidrómetro Nº 67. Tipo D. G. N. y P. Perteneciente a la Dirección General de Navegación y Puertos (M. O. P.).

Fecha en que inician las observaciones: 3 de mayo de 1902. Hora en que se efectúa la observación: 7.00 horas.

DURANTE EL PERIODO 1902 - 1929

Altura máxima. 11.78 Altura mínima. — 0.12

Observada ... 26/6/923 Observada ... 14/12/917

AÑO 1929

Máxima anual .. 11.78 Media anual ... 3.54

Mínima anual .. 0.40 Amplitud anual . 11.38

Días	Enero	Febrero	Marzo	Abril	Mayo	Junio	Julio	Agosto	Septiembre	Octubre	Noviembre	Diciembre
1	1.98	3.34	1.12	1.58	0.50	1.42	3.48	4.00	6.75	10.06	8.82	1.78
2	2.14	3.82	1.30	1.48	0.49	1.34	3.35	3.94	6.38	9.96	8.60	1.74
3	2.39	3.92	1.54	1.40	0.48	1.24	3.21	3.84	6.00	9.70	8.38	1.69
4	2.74	3.88	1.80	1.30	0.46	1.15	3.10	3.78	5.56	9.52	8.05	1.60
5	3.10	3.77	2.10	1.24	0.43	1.10	3.10	3.70	5.26	9.34	7.74	1.52
6	3.10	3.60	2.43	1.20	0.40	1.04	3.10	3.64	5.10	9.24	7.36	1.48
7	3.10	3.40	2.70	1.14	0.40	1.10	3.10	3.56	5.10	8.92	6.88	1.38
8	3.00	3.20	2.82	1.09	0.40	1.20	3.08	3.48	5.12	8.68	6.36	1.30
9	3.34	2.74	2.82	1.04	0.42	1.28	3.00	3.32	5.36	8.82	5.82	1.36
10	3.53	2.48	2.88	1.00	0.60	1.39	2.94	3.12	6.02	8.96	5.30	1.42
11	3.76	2.24	3.00	0.96	0.76	1.50	3.00	3.00	6.46	9.18	4.74	1.52
12	4.00	2.02	3.46	0.92	1.00	1.74	3.03	2.80	6.80	9.43	4.30	1.63
13	4.10	1.85	3.84	0.86	1.14	2.20	3.10	2.64	6.86	9.70	3.92	1.68
14	4.02	1.70	4.18	0.80	1.22	3.46	3.10	2.56	6.66	10.00	3.58	1.67
15	3.89	1.56	4.44	0.80	1.30	5.04	3.06	2.26	6.30	10.28	3.32	1.64
16	3.66	1.44	4.56	0.75	1.48	5.94	2.98	2.10	5.84	10.50	3.12	1.60
17	3.44	1.32	4.42	0.74	1.84	6.18	2.86	2.04	5.34	10.72	3.00	1.54
18	3.28	1.20	4.00	0.72	2.00	6.00	2.77	2.02	4.84	10.96	2.90	1.50
19	3.20	1.12	3.46	0.70	2.04	5.44	2.70	2.10	4.50	11.27	2.76	1.45
20	3.10	1.05	2.96	0.70	2.06	4.74	2.62	2.44	4.16	11.62	2.58	1.34
21	2.90	1.00	2.59	0.68	2.02	4.08	2.62	3.00	4.60	11.78	2.52	1.28
22	2.68	0.96	2.29	0.64	2.00	3.54	2.56	4.00	5.52	11.76	2.42	1.28
23	2.48	0.96	2.04	0.62	1.95	3.45	2.56	5.40	6.42	11.58	2.35	1.38
24	2.26	0.96	1.88	0.60	1.86	3.45	3.08	6.06	7.36	11.26	2.26	1.56
25	2.06	0.90	1.80	0.60	1.72	3.49	3.94	6.22	8.10	10.96	2.18	1.87
26	1.90	0.90	1.76	0.56	1.58	3.49	4.48	6.18	8.68	10.60	2.12	2.10
27	1.76	0.96	1.76	0.56	1.63	3.49	4.78	6.21	9.20	10.26	2.04	2.25
28	1.64	1.03	1.70	0.56	1.58	3.59	4.78	6.44	9.62	9.94	1.96	2.10
29	1.58		1.60	0.52	1.56	3.60	4.54	6.74	9.91	9.63	1.84	1.90
30	1.58		1.68	0.50	1.56	3.57	4.26	6.96	10.00	9.28	1.82	1.74
31	1.90		1.66		1.50		4.10	6.96		9.00		1.80
Suma	**87.61**	**57.32**	**80.59**	**26.26**	**38.38**	**90.25**	**102.38**	**124.51**	**193.82**	**312.91**	**129.04**	**50.10**
Promedio	2.83	2.05	2.60	0.88	1.24	3.01	3.30	4.02	6.46	10.09	4.30	1.62
Máxima	4.10	3.92	4.56	1.58	2.06	6.18	4.78	6.96	10.00	11.78	8.82	2.25
Mínima	1.58	0.90	1.12	0.50	0.40	1.04	2.56	2.02	4.16	8.68	1.82	1.28
Normal	1.87	1.70	1.91	2.49	3.04	4.61	4.24	3.94	4.51	4.61	3.16	2.36
Años	**27**	**27**	**27**	**27**	**27**	**27**	**27**	**27**	**27**	**27**	**27**	**27**

RIO URUGUAY

Nombre del lugar: **PASO DE LOS LIBRES** **Provincia de CORRIENTES**

Hidrómetro Nº 68. Tipo D. G. N. y P. Perteneciente a la Dirección General de Navegación y Puertos (M. O. P.).

Fecha en que inician las observaciones: 1º de noviembre de 1893. Hora en que se efectúa la observación: 7.00 horas.

DURANTE EL PERIODO 1893 - 1929

Altura máxima. 11.75 Observada ... 22/10/929

Altura mínima. 0.00 Observada ... 31/3/926

AÑO 1929

Máxima anual .. 11.75 Mínima anual .. 0.12

Media anual ... 3.33 Amplitud anual . 11.63

Días	Enero	Febrero	Marzo	Abril	Mayo	Junio	Julio	Agosto	Septiembre	Octubre	Noviembre	Diciembre
1	1.50	2.68	0.80	1.38	0.23	1.24	3.28	3.72	6.69	10.08	8.74	1.50
2	1.84	3.40	0.92	1.28	0.19	1.14	3.16	3.63	6.40	9.90	8.53	1.40
3	2.05	3.66	1.18	1.20	0.18	0.96	3.02	3.53	5.98	9.70	8.28	1.40
4	2.32	3.65	1.40	1.10	0.18	0.87	2.98	3.48	5.60	9.50	8.05	1.34
5	2.70	3.60	1.70	1.04	0.17	0.82	2.97	3.40	5.30	9.28	7.75	1.26
6	2.86	3.40	2.01	0.98	0.15	0.80	2.90	3.33	5.09	9.08	7.40	1.20
7	2.78	3.28	2.36	0.86	0.13	0.80	2.88	3.25	4.84	8.92	6.94	1.15
8	2.78	2.97	2.58	0.80	0.12	0.86	2.83	3.13	4.84	8.64	6.44	1.11
9	2.99	2.60	2.66	0.76	0.12	0.96	2.75	3.00	4.95	8.74	5.90	1.22
10	3.22	2.33	2.69	0.70	0.22	1.00	2.75	2.80	5.06	8.75	5.38	1.28
11	3.38	2.10	2.73	0.66	0.34	1.24	2.82	2.50	6.16	8.89	4.70	1.38
12	3.68	1.86	3.06	0.62	0.55	1.38	2.88	2.30	6.50	9.14	4.24	1.42
13	3.85	1.68	3.50	0.60	0.75	1.68	2.96	2.18	6.64	9.40	3.82	1.48
14	3.84	1.54	3.84	0.54	0.86	2.67	2.88	2.00	6.50	9.70	3.40	1.48
15	3.72	1.40	4.10	0.52	0.94	4.26	2.86	1.88	6.32	10.05	3.14	1.46
16	3.50	1.26	4.30	0.48	1.16	5.50	2.64	1.76	5.84	10.23	2.95	1.30
17	3.30	1.14	4.27	0.47	1.46	5.90	2.56	1.70	5.40	10.52	2.78	1.22
18	3.10	0.96	3.98	0.44	1.68	5.96	2.58	1.70	4.86	10.77	2.66	1.24
19	2.98	0.90	3.46	0.40	1.78	5.56	2.50	1.88	4.38	11.10	2.54	1.24
20	2.88	0.86	2.98	0.38	1.78	4.80	2.48	2.42	4.04	11.50	2.44	1.18
21	2.75	0.78	2.48	0.38	1.78	4.28	2.36	3.22	4.44	11.65	2.31	1.12
22	2.56	0.77	2.18	0.36	1.76	3.50	2.32	4.67	5.22	11.75	2.20	1.04
23	2.34	0.73	1.90	0.34	1.74	3.26	2.56	5.70	5.98	11.68	2.10	1.12
24	2.10	0.70	1.72	0.33	1.66	3.22	3.38	6.04	6.84	11.40	2.01	1.25
25	1.92	0.66	1.60	0.32	1.54	3.22	4.06	6.09	7.50	11.04	1.88	1.50
26	1.74	0.70	1.54	0.32	1.48	3.22	4.54	6.05	8.16	10.68	1.78	1.76
27	1.56	0.69	1.50	0.28	1.39	3.22	4.62	6.18	8.70	10.34	1.68	1.79
28	1.44	0.76	1.48	0.28	1.38	3.26	4.43	6.44	9.18	10.02	1.68	1.70
29	1.37		1.40	0.27	1.32	3.35	4.16	6.66	9.60	9.74	1.62	1.64
30	1.34		1.39	0.24	1.32	3.36	3.97	6.78	9.85	9.32	1.50	1.58
31	1.60		1.42		1.29		3.82	6.79		9.00		1.56
Suma	**79.99**	**51.06**	**73.13**	**18.33**	**29.65**	**82 29**	**96 90**	**118 21**	**186.86**	**310.51**	**124.84**	**42.32**
Promedio	2.58	1.82	2.36	0.61	0.96	2.74	3.12	3.81	6.23	10.02	4.16	1.36
Máxima	3.85	3.66	4.30	1.38	1.78	5.96	4.62	6.79	9.85	11.75	8.74	1.79
Mínima	1.34	0.66	0.80	0.24	0.12	0.80	2.32	1.70	4.04	8.64	1.50	1.04
Normal	1.75	1.59	1.82	2.40	2.94	4.46	4.13	3.82	4.37	4.50	3.08	2.27
Años	27	27	27	27	27	27	27	27	27	27	27	27

RIO URUGUAY

Nombre del lugar: **MONTE CASEROS** **Provincia de CORRIENTES**

Hidrómetro Nº 69. Tipo D. G. N. y P. Perteneciente a la Dirección General de Navegación y Puertos (M. O. P.).

Fecha en que inician las observaciones: 1º de enero de 1903. Hora en que se efectúa la observación: 7.00 horas.

DURANTE EL PERIODO 1903 - 1929

Altura máxima. 9.28 Altura mínima. 0.00

Observada ... 23/10/929 Observada ... 9/2/907

AÑO 1929

Máxima anual .. 9.28 Media anual ... 2.48

Mínima anual .. 0.20 Amplitud anual . 9.08

Días	Enero	Febrero	Marzo	Abril	Mayo	Junio	Julio	Agosto	Septiembre	Octubre	Noviembre	Diciembre
1	0.98	1.32	0.54	1.00	0.26	0.93	2.58	3.10	4.68	7.60	6.74	1.14
2	1.18	2.00	0.62	0.98	0.26	0.84	2.56	3.00	4.56	7.78	6.52	1.06
3	1.44	2.42	0.72	0.92	0.23	0.83	2.46	2.86	4.30	7.74	6.34	1.04
4	1.56	2.50	0.90	0.84	0.22	0.74	2.37	2.70	4.02	7.62	6.14	1.02
5	1.74	2.52	1.14	0.80	0.20	0.71	2.42	2.60	3.86	7.46	5.92	0.98
6	1.96	2.44	1.44	0.75	0.20	0.64	2.44	2.52	3.84	7.23	5.64	0.94
7	2.04	2.32	1.90	0.72	0.22	0.70	2.42	2.44	3.74	7.00	5.34	0.88
8	2.04	2.16	2.12	0.68	0.20	0.66	2.35	2.39	3.68	6.72	4.96	0.84
9	2.04	1.98	2.16	0.64	0.20	0.73	2.22	2.32	3.66	6.86	4.60	0.84
0	2.18	1.77	2.37	0.64	0.30	0.76	2.31	2.22	3.76	6.80	4.12	0.90
1	2.30	1.58	2.34	0.58	0.30	0.86	2.60	2.10	4.08	6.86	3.68	0.94
2	2.46	1.40	2.42	0.56	0.46	0.92	2.68	1.96	4.35	6.96	3.34	0.98
3	2.60	1.28	2.62	0.54	0.60	1.02	2.64	1.80	4.54	7.14	3.00	1.03
4	2.68	1.14	2.72	0.50	0.70	1.31	2.63	1.66	4.63	7.34	2.72	1.08
5	2.64	1.06	2.86	0.48	0.76	2.24	2.54	1.58	4.50	7.48	2.48	1.08
6	2.56	1.00	3.02	0.46	0.76	3.30	2.32	1.40	4.28	7.66	2.30	1.04
7	2.40	0.88	3.08	0.44	0.84	3.92	2.14	1.40	3.92	7.88	2.16	1.04
8	2.26	0.80	2.88	0.42	1.06	4.09	2.06	1.34	3.56	8.00	2.16	0.96
9	2.14	0.73	2.70	0.42	1.18	3.98	2.02	1.29	3.23	8.28	1.94	1.00
0	2.08	0.64	2.36	0.40	1.26	3.62	2.07	1.36	3.00	8.58	1.86	0.92
1	2.00	0.62	2.02	0.38	1.24	3.14	2.08	1.60	3.20	8.98	1.76	0.90
2	1.90	0.61	1.78	0.38	1.25	2.74	1.94	1.98	3.84	9.20	1.68	0.80
3	1.74	0.60	1.55	0.36	1.24	2.56	1.88	2.70	3.98	9.28	1.60	0.78
4	1.62	0.55	1.38	0.35	1.22	2.44	1.82	3.60	4.72	9.18	1.54	0.84
5	1.44	0.54	1.24	0.33	1.10	2.46	2.10	4.03	5.20	8.96	1.46	0.94
6	1.34	0.52	1.17	0.33	1.10	2.41	2.64	4.16	5.60	8.68	1.40	1.14
7	1.20	0.50	1.12	0.32	1.06	2.36	3.10	4.16	6.00	8.28	1.33	1.28
8	1.14	0.50	1.07	0.30	0.96	2.30	3.45	4.20	6.42	7.92	1.28	1.28
9	1.02		1.06	0.28	0.92	2.34	3.44	4.28	6.86	7.70	1.24	1.22
0	1.00		0.96	0.28	0.94	2.46	3.36	4.49	7.18	7.40	1.18	1.26
1	1.04		0.96		0.94		3.20	4.64		7.04		1.27
Suma	**56.72**	**36.38**	**55.22**	**16.08**	**22.18**	**58.01**	**76.84**	**81.88**	**133.19**	**241.61**	**96.33**	**31.42**
Promedio	1.83	1.30	1.78	0.54	0.72	1.93	2.48	2.64	4.44	7.79	3.21	1.01
Máxima	2.68	2.52	3.08	1.00	1.26	4.09	3.45	4.64	7.18	9.28	6.74	1.28
Mínima	0.98	0.50	0.54	0.28	0.20	0.64	1.82	1.29	3.00	6.72	1.18	0.78
Normal	1.24	1.08	1.34	1.88	2.18	3.26	2.99	2.76	3.17	3.32	2.21	1.67
Años	**27**	**27**	**27**	**27**	**27**	**27**	**27**	**27**	**27**	**27**	**27**	**27**

RIO URUGUAY

Nombre del lugar: **CONCORDIA** **Provincia de ENTRE RIOS**

Hidrómetro Nº 70. Tipo D. G. N. y P. Perteneciente a la Dirección General de Navegación y Puertos (M. O. P.).

Fecha en que inician las observaciones: 1º de enero de 1898. Hora en que se efectúa la observación: 7.00 horas.

DURANTE EL PERIODO 1898 - 1929

Altura máxima. 15.30 Altura mínima. — 0.36

Observada ... 23/10/929 Observada ... 14/12/917

AÑO 1929

Máxima anual .. 15.30 Media anual ... 4.33

Mínima anual .. 0.22 Amplitud anual . 15.08

Días	Enero	Febrero	Marzo	Abril	Mayo	Junio	Julio	Agosto	Septiembre	Octubre	Noviembre	Diciembre
1	1.60	1.74	1.07	1.87	0.40	1.58	4.58	5.80	7.69	11.70	12.22	2.07
2	1.78	2.10	1.26	1.75	0.49	1.56	4.84	5.63	7.80	12.38	11.69	2.15
3	2.02	4.04	1.67	1.69	0.50	1.50	4.80	5.35	7.61	12.89	11.28	2.00
4	2.42	4.30	1.98	1.58	0.45	1.41	4.67	5.08	7.27	13.00	10.83	1.80
5	2.58	4.32	2.00	1.50	0.28	1.31	4.56	4.80	6.90	12.70	10.48	1.70
6	2.68	4.26	2.30	1.36	0.24	1.30	4.66	4.60	6.64	12.48	10.10	1.72
7	3.28	4.10	4.18	1.28	0.22	1.30	4.67	4.42	6.57	12.20	9.70	1.76
8	3.64	3.84	5.22	1.20	0.30	1.27	4.50	4.30	6.40	11.88	9.19	1.62
9	3.64	3.50	5.70	1.18	0.28	1.20	4.27	4.16	6.33	11.64	8.60	1.48
10	3.55	3.14	5.30	1.22	0.52	1.24	5.01	4.05	6.30	11.68	7.94	1.45
11	3.50	2.80	4.62	1.18	0.81	1.40	5.60	3.88	6.45	11.64	7.26	1.47
12	3.92	2.50	4.46	1.03	0.56	1.52	5.60	3.70	7.28	11.60	6.56	1.51
13	4.20	2.27	4.64	0.84	0.52	1.56	5.31	3.50	7.48	11.64	5.91	1.60
14	4.44	2.10	4.80	0.90	0.74	1.71	4.92	3.26	7.61	11.68	5.36	1.70
15	4.58	1.80	5.10	0.88	1.08	2.15	4.76	3.10	7.68	12.02	4.89	1.80
16	4.62	1.67	5.19	0.88	1.48	3.66	4.55	3.08	7.56	12.23	4.44	1.82
17	4.61	1.66	5.30	0.78	1.41	5.40	4.22	3.10	7.23	12.46	4.07	1.80
18	4.44	1.51	5.10	0.74	1.41	6.40	3.90	3.10	6.80	12.76	3.82	1.79
19	4.18	1.34	5.00	0.70	1.76	6.72	4.10	3.00	6.22	13.08	3.63	1.73
20	3.96	1.14	4.26	0.70	1.90	6.66	4.08	3.06	5.66	13.65	3.44	1.62
21	3.75	1.06	4.26	0.70	2.07	6.19	4.08	3.10	5.76	14.32	3.29	1.73
22	3.72	1.06	3.23	0.60	2.10	5.50	3.90	3.09	5.90	14.92	3.12	1.72
23	3.47	1.02	3.00	0.60	2.10	4.88	3.52	3.50	6.80	15.30	2.96	1.55
24	3.08	0.96	2.76	0.60	2.06	4.50	3.50	4.64	7.35	15.29	2.84	1.34
25	2.94	0.96	2.50	0.60	2.06	4.44	3.36	6.01	8.00	15.11	2.70	1.32
26	2.40	0.94	2.28	0.55	2.05	4.30	3.71	6.71	8.60	14.86	3.64	1.46
27	2.40	0.82	2.40	0.97	1.96	4.18	4.94	6.96	9.31	14.52	2.47	1.74
28	2.00	0.96	2.12	0.66	1.75	4.12	5.74	7.00	9.87	14.06	2.33	2.17
29	1.80		2.02	0.50	1.66	4.08	6.18	7.05	10.40	13.69	2.22	2.20
30	1.80		2.30	0.40	1.96	4.30	6.20	7.24	11.00	13.24	2.12	2.15
31	1.79		2.13		1.64		6.10	7.50		12.78		2.20
Suma	**98.79**	**61.91**	**108.15**	**29.44**	**36.76**	**97.34**	**144.83**	**143.77**	**222.47**	**403.40**	**178.10**	**54.17**
Promedio	3.19	2.21	3.49	0.98	1.18	3.24	4.67	4.64	7.42	13.01	5.94	1.75
Máxima	4.62	4.32	5.70	1.87	2.10	6.72	6.20	7.50	11.00	15.30	12.22	2.20
Mínima	1.60	0.82	1.07	0.40	0.22	1.20	3.36	3.00	5.66	11.60	2.12	1.32
Normal	2.21	1.94	2.44	3.49	3.87	5.57	5.27	4.84	5.50	5.78	3.91	3.03
Años	**27**	**27**	**27**	**27**	**27**	**27**	**27**	**27**	**27**	**27**	**27**	**27**

RIO URUGUAY

Nombre del lugar: **CONCEPCION DEL URUGUAY** **Provincia de ENTRE RIOS**

Hidrómetro Nº 71. Tipo D. G. N. y P. Perteneciente a la Dirección General de Navegación y Puertos (M. O. P.).

Fecha en que inician las observaciones: 1º de enero de 1892. Hora en que se efectúa la observación: 7.00 horas.

DURANTE EL PERIODO 1892 - 1929

Altura máxima. 7.92 Altura mínima. —0.16

Observada ... 25/10/929 Observada ... 24/11/917

AÑO 1929

Máxima anual .. 7.92 Media anual ... 2.11

Mínima anual .. 0.36 Amplitud anual . 7.56

Dias	Enero	Febrero	Marzo	Abril	Mayo	Junio	Julio	Agosto	Septiembre	Octubre	Noviembre	Diciembre
1	1.44	0.66	1.68	1.62	0.80	0.66	1.74	2.48	2.96	4.92	6.53	1.54
2	1.82	0.75	1.09	1.14	1.36	0.93	1.68	2.20	2.96	5.38	6.24	2.14
3	1.32	1.12	0.72	0.89	1.06	1.10	1.67	1.92	3.06	5.85	5.93	1.27
4	0.78	1.66	1.20	0.85	0.57	0.97	1.70	1.88	3.15	6.15	5.65	0.80
5	0.70	1.55	0.80	0.86	0.36	1.16	2.22	1.96	2.94	6.26	5.39	0.96
6	0.85	2.50	0.85	1.00	0.42	1.26	1.88	1.70	2.87	6.25	5.13	1.00
7	2.28	2.29	1.82	1.10	1.18	1.26	2.12	1.50	2.65	6.16	4.93	1.76
8	2.24	1.97	1.83	1.27	0.80	1.00	2.08	1.55	2.52	6.02	4.75	1.04
9	1.67	1.62	2.18	1.66	1.08	0.88	1.66	1.44	2.58	5.87	4.40	0.64
10	1.25	1.38	2.69	1.54	1.89	0.93	1.56	1.20	2.56	5.76	4.06	0.78
11	1.31	1.18	2.51	1.47	1.82	1.30	1.76	1.40	2.47	5.70	3.70	0.58
12	1.30	1.15	2.19	1.06	0.94	1.24	1.91	1.82	2.43	5.63	3.30	0.56
13	1.22	1.00	1.92	0.85	0.43	1.11	2.05	1.58	2.56	5.58	2.92	0.68
14	1.62	0.80	1.80	1.13	0.49	1.10	2.03	1.54	3.06	5.58	2.48	0.94
15	1.62	1.30	1.77	1.16	1.40	0.95	2.28	1.40	3.30	5.68	2.24	1.13
16	2.18	1.13	1.74	1.16	1.80	0.78	2.18	1.32	3.28	5.76	2.04	1.13
17	1.90	1.14	1.74	0.83	1.52	1.60	1.65	2.04	3.14	5.87	1.70	1.12
18	1.56	1.52	1.82	1.12	1.04	2.21	1.48	1.94	2.90	6.00	1.42	1.36
19	1.73	1.58	1.90	1.05	0.99	2.36	1.86	1.60	2.66	6.34	1.40	1.47
20	1.42	1.10	2.57	1.40	1.14	2.37	1.84	1.30	2.37	6.82	1.50	0.78
21	1.47	0.72	2.42	0.99	1.16	2.30	1.62	1.08	2.24	7.00	1.52	1.48
22	1.54	1.22	1.86	1.22	1.06	2.33	1.44	0.95	2.25	7.35	1.20	1.58
23	1.35	1.45	1.32	1.22	1.00	2.26	1.90	1.07	2.34	7.68	1.44	1.08
24	2.25	1.46	1.21	0.80	1.02	1.76	1.60	1.48	2.84	7.91	1.27	0.60
25	1.66	1.52	1.60	0.85	1.25	1.44	1.34	1.85	3.36	7.92	1.62	0.47
26	1.15	1.38	1.34	1.44	1.14	1.42	1.32	2.10	3.69	7.83	1.66	0.52
27	1.37	0.90	1.83	1.64	0.93	1.36	1.29	2.40	3.85	7.67	1.04	1.50
28	1.36	0.65	1.26	1.17	0.74	1.47	1.68	2.54	4.01	7.48	0.74	1.35
29	0.92		1.98	0.74	1.82	1.75	2.04	2.62	4.25	7.24	0.90	0.84
30	0.90		2.80	0.79	1.37	1.75	2.63	2.90	4.54	7.02	0.88	0.68
31	0.90		2.18		0.87		2.68	2.98		6.78		1.19
Suma	**45.08**	**36.70**	**54.62**	**34.02**	**33.45**	**43.01**	**56.89**	**55.74**	**89.79**	**199.46**	**87.98**	**32.97**
Promedio	1.45	1.31	1.76	1.13	1.08	1.43	1.84	1.80	2.99	6.43	2.93	1.06
Máxima	2.28	2.50	2.80	1.66	1.89	2.37	2.68	2.98	4.54	7.92	6.53	2.14
Mínima	0.70	0.65	0.72	0.74	0.36	0.66	1.29	0.95	2.24	4.92	0.88	0.47
Normal	1.24	1.16	1.36	1.85	1.88	2.39	2.28	2.09	2.38	2.54	1.79	1.48
Años	**27**	**27**	**27**	**27**	**27**	**27**	**27**	**27**	**27**	**27**	**27**	**27**

RIO URUGUAY

Nombre del lugar: **GUALEGUAYCHU** **Provincia de ENTRE RIOS**

Hidrómetro Nº 72. Tipo D. G. N. y P. Perteneciente a la Dirección General de Navegación y Puertos (M. O. P.).

Fecha en que inician las observaciones: 13 de mayo de 1904. Hora en que se efectúa la observación: 7.00 horas.

DURANTE EL PERIODO 1904 - 1929

Altura máxima. 4.65 Altura mínima. 0.00

Observada ... 2/7/922 Observada ... 23/7/910

AÑO 1929

Máxima anual .. 3.86 Media anual ... 1.38

Mínima anual .. 0.40 Amplitud anual . 3.46

Días	Enero	Febrero	Marzo	Abril	Mayo	Junio	Julio	Agosto	Septiembre	Octubre	Noviembre	Diciembre
1	0.92	0.82	1.76	1.48	0.90	0.88	1.22	1.36	1.26	2.16	3.28	1.60
2	0.60	0.80	0.68	1.04	1.48	0.84	1.00	0.98	1.16	2.60	3.26	1.94
3	2.00	1.00	1.26	0.84	1.09	1.00	0.84	0.80	1.56	2.52	3.18	0.96
4	0.60	1.48	0.72	0.80	0.60	0.88	1.00	1.22	1.60	2.34	2.94	0.90
5	0.64	1.12	0.64	0.86	0.40	1.04	1.72	1.20	1.34	2.52	2.82	0.98
6	0.54	2.92	0.64	0.94	0.46	1.18	1.20	0.88	1.52	2.86	2.72	1.16
7	2.30	1.80	1.56	1.02	1.12	1.14	1.78	0.92	1.20	2.76	2.86	1.70
8	1.98	1.56	1.18	1.14	0.80	0.98	1.48	0.92	1.16	2.86	2.56	0.86
9	1.28	1.24	1.70	1.54	1.12	0.86	0.96	0.82	1.22	3.02	2.32	0.52
10	0.80	1.04	1.90	1.44	1.80	0.94	0.80	0.50	1.60	2.90	2.06	0.92
11	1.00	1.02	1.86	1.38	1.46	1.28	0.76	1.02	1.18	2.72	1.92	0.48
12	0.98	1.08	1.50	1.08	0.92	1.20	0.98	1.58	1.00	2.58	1.78	0.46
13	0.84	1.06	1.38	0.94	0.50	1.08	1.16	1.20	1.04	2.50	1.60	0.60
14	1.42	0.70	1.38	1.22	0.68	1.00	1.26	1.20	1.96	2.70	1.36	0.90
15	1.36	1.42	1.34	1.36	1.54	0.84	1.82	1.06	2.16	2.70	1.30	0.82
16	1.78	1.20	1.20	1.12	1.70	0.60	1.64	1.04	1.76	2.62	1.30	0.96
17	1.18	1.32	1.20	0.90	1.42	1.30	1.10	1.86	1.42	2.50	1.08	0.98
18	1.28	1.40	1.02	1.08	0.94	1.44	0.98	1.64	1.24	2.52	0.90	1.28
19	1.30	1.44	1.30	1.02	0.92	1.22	1.42	1.30	1.20	2.74	1.00	1.40
20	1.02	1.00	2.14	1.32	1.00	0.90	1.46	0.88	1.12	3.16	1.28	0.66
21	1.08	0.60	1.86	0.90	1.04	1.00	1.04	0.70	1.36	3.32	1.30	1.14
22	1.20	1.08	1.30	1.18	1.00	1.66	0.86	0.62	1.30	3.78	0.82	1.82
23	0.98	1.30	0.84	1.20	0.94	1.48	1.64	0.78	1.30	3.86	1.40	0.90
24	1.98	1.32	1.00	0.84	0.98	0.84	1.20	1.24	2.16	3.66	1.12	0.50
25	1.38	1.44	1.42	0.84	1.32	0.66	1.10	1.08	2.62	3.64	1.82	0.40
26	0.90	1.32	1.30	1.62	1.00	0.94	0.90	0.90	2.42	3.64	1.32	0.52
27	1.24	1.00	1.76	1.58	0.70	0.72	0.80	1.14	1.94	3.64	0.68	1.36
28	1.36	0.82	1.14	1.24	0.42	0.94	0.98	1.14	1.74	3.66	0.50	1.17
29	1.08		2.18	0.78	1.70	1.24	1.26	1.24	1.66	3.50	0.74	0.62
30	1.08		2.72	0.92	1.26	0.96	2.04	1.80	1.76	3.42	0.74	0.60
31	0.90		2.02		0.76		1.72	1.58		3.42		1.02
Suma	**37.00**	**34.30**	**43.90**	**33.62**	**31.97**	**31.04**	**38.12**	**34.60**	**45.96**	**92.82**	**51.96**	**30.13**
Promedio	1.19	1.22	1.42	1.12	1.03	1.03	1.23	1.12	1.53	2.99	1.73	0.97
Máxima	2.30	2.92	2.72	1.62	1.80	1.66	2.04	1.86	2.62	3.86	3.28	1.94
Mínima	0.54	0.60	0.64	0.78	0.40	0.60	0.76	0.50	1.00	2.16	0.50	0.40
Normal	1.09	1.11	1.15	1.33	1.32	1.40	1.40	1.35	1.47	1.52	1.26	1.14
Años	**26**	**26**	**26**	**26**	**26**	**26**	**26**	**26**	**26**	**26**	**26**	**26**

RIO PARANA

Nombre del lugar: **JUPIA** **República del BRASIL**

Hidrómetro Nº 138. Tipo D. G. N. y P. Perteneciente a la Dirección General de Navegación y Puertos (M. O. P.).

Fecha en que inician las observaciones: 1º de febrero de 1924. Hora en que se efectúa la observación: 8.00 horas.

DURANTE EL PERIODO 1924 - 1929

Altura máxima. 11.40 Altura mínima. 0.45

Observada ... 19/2/929 Observada ... 16/10/926

AÑO 1929

Máxima anual .. 11.40 Media anual ... 3.94

Mínima anual .. 1.30 Amplitud anual . 10.10

Dias	Enero	Febrero	Marzo	Abril	Mayo	Junio	Julio	Agosto	Septiembre	Octubre	Noviembre	Diciembre
1	3.60	9.02	10.50	7.80	4.95	3.10	2.64	1.98	1.83	1.42	1.30	3.35
2	3.53	9.03	8.93	7.65	4.95	3.10	2.40	1.98	1.83	1.42	1.30	3.80
3	3.48	8.90	6.15	7.55	4.90	3.10	2.27	1.98	1.83	1.42	1.30	3.86
4	3.78	8.42	5.80	7.55	4.50	3.10	2.27	1.98	1.78	1.42	1.30	3.86
5	3.30	8.30	5.00	7.26	4.00	3.10	2.27	1.98	1.78	1.37	1.30	3.78
6	3.40	8.50	5.00	7.05	4.00	3.13	2.27	1.98	1.78	1.37	1.30	3.74
7	3.48	8.70	5.03	6.84	3.96	3.13	2.27	1.96	1.75	1.37	1.43	3.74
8	3.74	8.75	4.98	6.40	3.96	3.13	2.20	1.96	1.75	1.37	1.87	3.74
9	3.95	8.85	5.06	6.20	3.96	3.15	2.20	1.96	1.75	1.35	1.97	3.62
10	4.05	8.92	5.19	5.25	3.96	3.15	2.20	1.96	1.75	1.35	1.97	2.87
11	4.18	9.10	5.31	4.90	3.96	3.14	2.10	1.96	1.72	1.35	2.04	2.40
12	4.30	9.15	5.48	4.55	3.96	3.14	2.10	1.96	1.72	1.35	2.27	2.40
13	4.38	9.14	5.57	4.50	3.90	3.10	2.10	1.96	1.68	1.35	2.35	2.45
14	4.45	9.82	5.92	4.50	3.82	3.10	2.10	1.96	1.68	1.35	2.39	2.45
15	4.45	10.10	6.03	5.00	3.82	3.10	2.10	1.96	1.68	1.32	3.02	2.50
16	4.30	10.20	6.07	5.00	3.80	3.10	2.10	1.96	1.62	1.32	3.10	3.35
17	4.30	11.00	6.12	5.00	3.70	3.10	2.10	1.96	1.58	1.32	3.10	3.65
18	4.70	11.15	7.27	4.96	3.70	3.10	2.10	1.94	1.55	1.32	3.10	3.79
19	4.90	11.40	7.83	4.96	3.70	3.05	2.10	1.94	1.55	1.32	2.95	3.79
20	5.15	11.40	7.92	4.96	3.70	3.05	2.10	1.94	1.50	1.32	2.91	4.32
21	5.20	11.20	7.92	4.96	3.65	3.02	2.10	1.94	1.50	1.32	2.83	4.45
22	5.22	11.20	8.00	4.90	3.40	3.00	2.05	1.94	1.50	1.32	2.83	5.26
23	5.40	11.20	8.00	4.90	3.30	3.00	2.05	1.94	1.44	1.32	2.83	6.22
24	6.65	11.20	8.00	4.90	3.30	2.90	2.05	1.94	1.44	1.32	2.83	6.22
25	6.95	11.20	8.00	4.90	3.30	2.80	2.05	1.94	1.44	1.32	2.99	6.16
26	7.10	11.20	8.10	5.00	3.20	2.80	2.00	1.94	1.44	1.32	2.92	5.88
27	7.26	10.90	8.10	5.00	3.20	2.68	2.00	1.89	1.44	1.32	2.87	5.68
28	7.82	10.75	8.10	5.00	3.20	2.68	2.00	1.89	1.44	1.32	2.87	5.60
29	7.93		8.00	5.00	3.20	2.68	2.00	1.89	1.44	1.32	2.80	5.60
30	8.20		8.00	5.00	3.10	2.68	2.00	1.89	1.44	1.30	3.06	5.56
31	9.00		8.00		3.00		2.00	1.86		1.30		5.50
Suma	**158.15**	**278.70**	**213.38**	**167.44**	**117.05**	**90.41**	**66.29**	**60.32**	**48.63**	**41.66**	**71.10**	**129.59**
Promedio	5.10	9.95	6.88	5.58	3.78	3.01	2.14	1.95	1.62	1.34	2.37	4.18
Máxima	9.00	11.40	10.50	7.80	4.95	3.15	2.64	1.98	1.83	1.42	3.10	6.22
Mínima	3.30	8.30	4.98	4.50	3.00	2.68	2.00	1.86	1.44	1.30	1.30	2.40

RIO PARANA

Nombre del lugar: **PUERTO GUAYRA** **República del BRASIL**

Hidrómetro Nº 151. Tipo "B". Perteneciente a la Dirección de Meteorología, Geofísica e Hidrología.

Fecha en que inician las observaciones: 25 de junio de 1920. Hora en que se efectúa la observación: 8.00 horas.

DURANTE EL PERIODO 1920 - 1929

Altura máxima. 3.02 Observada ... 3/3/929

Altura mínima. −0.16 Observada ... 31/8/925

AÑO 1929

Máxima anual .. 3.02 Mínima anual .. 0.40

Media anual ... 1.19 Amplitud anual . 2.62

Días	Enero	Febrero	Marzo	Abril	Mayo	Junio	Julio	Agosto	Septiembre	Octubre	Noviembre	Diciembre
1	1.42	2.26	2.98	2.27	1.26	1.02	0.62	0.40	0.99	0.74	0.64	0.66
2	1.45	2.30	3.00	2.25	1.20	1.04	0.64	0.40	1.03	0.68	0.68	0.72
3	1.40	2.33	3.02	2.21	1.10	1.03	0.63	0.40	1.03	0.64	0.74	0.84
4	1.30	2.34	3.00	2.16	1.07	1.04	0.60	0.40	1.00	0.64	0.74	0.92
5	1.22	2.36	3.00	2.07	1.05	1.04	0.60	0.40	0.87	0.69	0.74	0.92
6	1.20	2.34	3.00	1.96	1.02	1.04	0.60	0.40	0.76	0.79	0.74	0.92
7	1.28	2.34	2.88	1.86	1.00	1.00	0.60	0.42	0.66	0.86	0.74	0.86
8	1.38	2.34	2.80	1.74	0.98	1.00	0.60	0.43	0.60	0.86	0.74	0.80
9	1.45	2.37	2.70	1.65	0.97	1.02	0.60	0.44	0.57	0.82	0.76	0.72
10	1.54	2.38	2.68	1.58	0.96	1.08	0.59	0.44	0.52	0.82	0.77	0.68
11	1.64	2.38	2.60	1.56	0.96	1.22	0.58	0.44	0.50	0.86	0.78	0.60
12	1.68	2.38	2.58	1.52	0.98	1.24	0.57	0.42	0.50	0.82	0.82	0.56
13	1.70	2.38	2.51	1.50	1.00	1.20	0.55	0.41	0.50	0.76	0.88	0.54
14	1.74	2.38	2.46	1.50	1.03	1.12	0.53	0.40	0.49	0.66	0.89	0.54
15	1.74	2.38	2.40	1.52	1.04	1.04	0.53	0.40	0.49	0.56	0.92	0.56
16	1.74	2.38	2.32	1.51	1.04	0.96	0.52	0.40	0.48	0.52	0.94	0.60
17	1.82	2.38	2.28	1.48	1.00	0.90	0.51	0.40	0.48	0.56	0.97	0.70
18	1.86	2.40	2.20	1.45	1.00	0.85	0.50	0.38	0.48	0.52	1.00	0.80
19	1.92	2.44	2.16	1.43	0.98	0.83	0.50	0.36	0.49	0.50	1.00	0.88
20	1.97	2.50	2.12	1.42	0.95	0.80	0.50	0.36	0.48	0.48	0.96	0.98
21	1.98	2.57	2.08	1.41	0.94	0.79	0.48	0.34	0.46	0.46	0.90	1.12
22	2.00	2.64	2.08	1.40	0.92	0.78	0.46	0.33	0.46	0.42	0.85	1.26
23	2.02	2.68	2.08	1.39	0.91	0.76	0.46	0.32	0.46	0.40	0.78	1.36
24	2.06	2.78	2.09	1.38	0.91	0.74	0.46	0.32	0.60	0.42	0.71	1.46
25	2.10	2.83	2.10	1.38	0.90	0.73	0.45	0.32	0.70	0.48	0.68	1.50
26	2.14	2.90	2.15	1.38	0.90	0.71	0.44	0.32	0.80	0.56	0.64	1.54
27	2.18	2.96	2.19	1.39	0.88	0.70	0.43	0.36	0.84	0.58	0.62	1.56
28	2.20	2.97	2.22	1.39	0.90	0.70	0.43	0.41	0.85	0.62	0.60	1.56
29	2.20		2.24	1.35	0.88	0.69	0.42	0.45	0.84	0.62	0.60	1.54
30	2.21		2.26	1.30	0.91	0.66	0.42	0.64	0.80	0.64	0.62	1.52
31	2.24		2.26		0.96		0.40	0.86		0.64		1.48
Suma	**54.78**	**69.69**	**76.44**	**48.41**	**30.60**	**27.73**	**16.22**	**12.77**	**19.73**	**19.62**	**23.45**	**30.70**
Promedio	1.77	2.49	2.66	1.61	0.99	0.92	0.52	0.41	0.66	0.63	0.78	0.99
Máxima	2.24	2.97	3.02	2.27	1.26	1.24	0.64	0.86	1.03	0.86	1.00	1.56
Mínima	1.20	2.26	2.12	1.30	0.88	0.66	0.40	0.40	0.46	0.40	0.60	0.54

RIO PARANA

Nombre del lugar: **PUERTO AGUIRRE** **Territorio de MISIONES**

Hidrómetro Nº 133. Tipo D. G. N. y P. Perteneciente a la Dirección General de Navegación y Puertos (M. O. P.).

Fecha en que inician las observaciones: 21 de agosto de 1913. Hora en que se efectúa la observación: 7.00 horas.

DURANTE EL PERIODO 1913 - 1929

Altura máxima. 30.94 Observada ... 4/3/929

Altura mínima. —1.93 Observada ... 4/9/925

AÑO 1929

Máxima anual .. 30.94 Mínima anual .. 4.74

Media anual ... 15.22 Amplitud anual . 26.20

Dias	Enero	Febrero	Marzo	Abril	Mayo	Junio	Julio	Agosto	Septiembre	Octubre	Noviembre	Diciembre
1	16.30	25.96	30.74	23.88	14.76	11.10	9.30	6.14	16.90	13.68	14.25	9.50
2	16.50	26.50	30.90	23.78	14.26	11.50	9.08	5.93	17.12	14.00	14.80	9.74
3	16.95	26.98	30.90	23.56	13.68	11.98	8.84	5.85	16.64	14.54	15.38	10.30
4	17.40	27.10	30.94	23.10	13.24	12.32	8.60	5.68	16.08	14.50	15.10	11.00
5	17.10	26.88	30.84	22.60	12.78	12.50	8.42	5.63	15.10	14.34	14.73	11.60
6	16.90	26.60	30.54	22.08	12.38	12.50	8.32	5.60	13.90	14.14	14.30	11.80
7	17.50	26.26	30.14	20.90	11.98	12.64	8.20	5.60	13.10	14.37	13.89	11.70
8	18.14	26.08	29.54	19.84	11.68	12.56	8.06	5.72	12.60	14.50	13.60	11.30
9	19.24	26.04	29.16	18.92	11.66	12.66	7.90	5.79	12.30	14.84	13.48	10.70
10	20.80	26.00	28.58	18.50	11.28	13.70	7.80	5.85	12.16	15.48	13.28	9.91
11	21.90	25.94	28.13	17.70	11.26	14.68	7.80	5.82	12.12	16.26	13.30	9.30
12	22.34	25.88	27.80	17.38	11.23	16.46	7.80	5.70	11.90	15.82	13.56	8.74
13	22.34	25.78	27.38	17.10	11.25	17.93	7.75	5.56	11.60	15.30	13.78	8.22
14	22.32	25.66	26.80	17.00	11.27	17.93	7.70	5.42	11.20	15.62	14.00	7.90
15	22.30	25.58	26.26	17.00	11.29	17.24	7.65	5.30	10.84	16.26	14.30	7.86
16	22.37	25.52	25.54	17.00	11.60	16.20	7.50	5.30	10.62	16.10	14.30	8.00
17	22.88	25.28	24.94	17.00	11.75	15.00	7.20	5.30	10.30	16.26	14.20	8.50
18	23.38	25.32	24.28	16.70	11.66	13.92	6.74	5.30	10.00	15.69	14.20	9.20
19	23.60	25.42	23.60	16.55	11.68	13.12	6.65	4.97	9.80	15.00	14.24	10.18
20	24.14	25.72	23.06	16.30	11.68	12.06	6.52	4.74	9.60	14.36	14.04	11.00
21	24.12	26.16	22.80	16.18	11.40	11.72	6.46	4.74	9.36	14.18	13.60	12.20
22	23.84	26.66	22.36	16.00	11.16	11.50	6.50	4.74	9.70	14.00	13.09	13.40
23	23.60	27.46	22.22	15.80	11.00	11.30	6.46	4.82	10.40	14.54	12.40	14.50
24	23.20	28.08	22.20	15.65	11.00	10.90	6.53	4.78	12.92	15.04	11.78	15.54
25	23.88	28.80	22.12	15.58	10.96	10.60	6.72	4.92	14.98	14.90	11.40	16.24
26	24.38	29.52	22.60	15.54	10.82	10.60	6.66	5.02	16.10	14.80	10.90	16.78
27	24.76	30.20	22.88	15.54	10.79	10.42	6.48	5.34	16.24	14.60	10.40	17.08
28	25.06	30.60	23.14	15.68	10.78	10.20	6.38	6.76	15.60	14.20	9.90	17.23
29	25.36		23.42	15.46	10.78	9.90	6.45	8.55	14.94	13.89	9.62	17.20
30	25.56		23.66	15.32	10.78	9.64	6.43	11.40	14.32	13.80	9.50	17.06
31	25.66		23.82		11.10		6.40	15.16		14.08		16.87
Suma	**673.82**	**747.98**	**811.29**	**543.64**	**362.94**	**384.78**	**229.30**	**187.43**	**388.44**	**459.09**	**395.32**	**370.65**
Promedio	25.66	26.71	26.17	18.12	11.71	12.83	7.40	6.05	12.95	14.81	13.18	11.96
Máxima	25.66	30.60	30.94	23.88	14.76	17.93	9.30	15.16	17.12	16.26	15.38	17.23
Mínima	16.30	25.28	22.12	15.32	10.78	9.64	6.38	4.74	9.36	13.68	9.50	7.86
Normal	13.04	15.98	15.24	12.88	9.77	10.42	7.71	4.99	6.72	8.80	8.71	9.09
Años	**16**	**16**	**16**	**16**	**16**	**16**	**16**	**16**	**16**	**16**	**16**	**16**

RIO PARANA

Nombre del lugar: **POSADAS** **Territorio de MISIONES**

Hidrómetro Nº 48. Tipo D. G. N. y P. Perteneciente a la Dirección General de Navegación y Puertos (M. O. P.).

Fecha en que inician las observaciones: 1º de enero de 1904. Hora en que se efectúa la observación: 7.00 horas.

DURANTE EL PERIODO 1904 - 1929

Altura máxima. 7.16 Altura mínima. —0.54

Observada ... 31/5/905 Observada ... 4/9/925

AÑO 1929

Máxima anual .. 5.47 Media anual ... 2.46

Mínima anual .. 0.50 Amplitud anual . 4.97

Dias	Enero	Febrero	Marzo	Abril	Mayo	Junio	Julio	Agosto	Septiembre	Octubre	Noviembre	Diciembre
1	2.54	4.41	5.35	4.01	2.32	1.52	1.38	0.78	2.21	2.62	2.25	1.35
2	2.60	4.47	5.45	4.04	2.27	1.63	1.30	0.73	2.60	2.68	2.30	1.33
3	2.74	4.56	5.47	4.03	2.16	1.70	1.26	0.73	2.68	2.68	2.43	1.36
4	2.80	4.65	5.47	4.00	2.08	1.77	1.21	0.72	2.60	2.58	2.44	1.46
5	2.85	4.69	5.47	3.92	1.99	1.80	1.18	0.69	2.44	2.45	2.42	1.56
6	2.82	4.65	5.46	3.82	1.91	1.86	1.11	0.69	2.34	2.34	2.35	1.70
7	2.74	4.60	5.41	3.67	1.82	1.86	1.11	0.66	2.35	2.34	2.28	1.76
8	2.85	4.54	5.36	3.49	1.76	1.86	1.08	0.66	2.30	2.58	2.19	1.75
9	2.96	4.50	5.26	3.29	1.70	1.86	1.08	0.67	2.22	2.88	2.13	1.68
10	3.18	4.48	5.20	3.14	1.64	2.06	1.07	0.70	2.12	3.16	2.10	1.60
11	3.44	4.48	5.10	2.89	1.60	2.24	1.07	0.70	2.02	3.20	2.09	1.46
12	3.64	4.46	4.97	2.86	1.60	2.57	1.05	0.72	2.02	3.10	2.07	1.36
13	3.75	4.44	4.88	2.77	1.60	2.86	1.05	0.70	1.92	2.94	2.10	1.24
14	3.75	4.44	4.80	2.72	1.65	2.90	1.00	0.68	1.80	2.84	2.14	1.17
15	3.67	4.40	4.70	2.68	1.65	2.78	1.00	0.62	1.70	3.05	2.15	1.10
16	3.74	4.38	4.58	2.68	1.76	2.58	0.95	0.64	1.60	3.00	2.22	1.07
17	3.74	4.36	4.45	2.68	1.80	2.35	0.95	0.62	1.56	2.87	2.22	1.06
18	3.84	4.35	4.31	2.68	1.80	2.18	0.92	0.64	1.50	2.80	2.21	1.14
19	3.90	4.33	4.20	2.62	1.80	2.00	0.90	0.64	1.45	2.67	2.21	1.24
20	3.98	4.35	4.15	2.56	1.74	1.84	0.90	0.60	1.41	2.46	2.21	1.40
21	4.06	4.40	3.94	2.53	1.68	1.80	0.90	0.56	1.54	2.27	2.16	1.58
22	4.08	4.48	3.85	2.50	1.65	1.73	0.95	0.52	1.90	2.17	2.08	1.78
23	4.06	4.60	3.80	2.48	1.60	1.68	0.96	0.50	2.06	2.17	2.01	2.00
24	4.00	4.74	3.78	2.46	1.58	1.62	0.95	0.58	2.20	2.24	1.93	2.01
25	4.00	4.88	3.78	2.43	1.56	1.58	0.90	0.67	2.50	2.30	1.80	2.38
26	4.07	5.03	3.76	2.40	1.56	1.52	0.90	0.71	2.70	2.36	1.72	2.54
27	4.16	5.16	3.78	2.38	1.55	1.52	0.94	0.69	2.73	2.39	1.64	2.66
28	4.21	5.25	3.79	2.38	1.54	1.48	0.90	0.68	2.70	2.38	1.56	2.71
29	4.29		3.84	2.40	1.52	1.44	0.85	0.80	2.58	2.33	1.50	2.75
30	4.35		3.88	2.38	1.52	1.40	0.86	1.00	2.56	2.29	1.40	2.76
31	4.40		3.98		1.52		0.81	1.60		2.24		2.75
Suma	**111.21**	**128.08**	**142.22**	**88.89**	**53.93**	**57.99**	**31.49**	**21.90**	**64.31**	**80.38**	**62.31**	**53.71**
Promedio	3.59	4.57	4.59	2.96	1.74	1.93	1.02	0.71	2.14	2.59	2.08	1.73
Máxima	4.40	5.25	5.47	4.04	2.32	2.90	1.38	1.60	2.73	3.20	2.44	2.76
Mínima	2.54	4.33	3.76	2.38	1.52	1.40	0.81	0.50	1.41	2.17	1.40	1.06
Normal	2.16	2.64	2.46	2.02	1.52	1.60	1.17	0.72	0.95	1.37	1.34	1.45
Años	**26**	**26**	**26**	**26**	**26**	**26**	**26**	**26**	**26**	**26**	**26**	**26**

RIO PARANA

Nombre del lugar: **ITATI** **Provincia de CORRIENTES**

Hidrómetro Nº 123. Tipo D. G. N. y P. Perteneciente a la Dirección General de Navegación y Puertos (M. O. P.).

Fecha en que inician las observaciones: 1º de diciembre de 1908. Hora en que se efectúa la observación: 7.00 horas.

DURANTE EL PERIODO 1908 - 1929

Altura máxima. 8.18 Altura mínima. —0.40

Observada ... 10/3/929 Observada ... 8/9/925

AÑO 1929

Máxima anual .. 8.18 Media anual ... 4.35

Mínima anual .. 1.59 Amplitud anual . 6.59

Días	Enero	Febrero	Marzo	Abril	Mayo	Junio	Julio	Agosto	Septiembre	Octubre	Noviembre	Diciembre
1	3.80	6.83	7.50	6.43	4.35	2.95	2.92	2.02	2.07	4.72	4.46	3.05
2	3.89	6.90	7.65	6.45	4.33	2.95	2.86	1.98	2.58	4.72	4.40	2.95
3	4.04	6.96	7.77	6.48	4.29	2.98	2.80	1.96	3.30	4.74	4.35	2.85
4	4.22	7.02	7.90	6.51	4.22	3.04	2.73	1.94	3.86	4.79	4.33	2.79
5	4.40	7.08	7.96	6.53	4.11	3.14	2.65	1.89	4.20	4.80	4.35	2.78
6	4.55	7.14	7.98	6.54	3.99	3.23	2.58	1.84	4.32	4.80	4.42	2.88
7	4.65	7.20	8.05	6.54	3.86	3.31	2.50	1.80	4.39	4.71	4.45	2.98
8	4.74	7.27	8.09	6.51	3.72	3.38	2.45	1.77	4.32	4.67	4.43	3.13
9	4.78	7.29	8.15	6.44	3.63	3.40	2.40	1.76	4.23	4.76	4.34	3.22
10	4.83	7.30	8.18	6.34	3.52	3.41	2.36	1.74	4.20	4.80	4.25	3.27
11	4.92	7.27	8.15	6.19	3.44	3.48	2.40	1.74	4.08	5.12	4.16	3.27
12	5.06	7.26	8.08	6.01	3.33	3.54	2.40	1.76	3.92	5.36	4.12	3.17
13	5.25	7.24	8.01	5.79	3.24	3.76	2.36	1.77	3.80	5.54	4.05	3.02
14	5.46	7.21	7.98	5.59	3.20	4.10	2.33	1.77	3.72	5.64	4.00	2.86
15	5.65	7.20	7.89	5.38	3.20	4.40	2.30	1.76	3.63	5.55	3.99	2.71
16	5.79	7.18	7.79	5.21	3.23	4.59	2.26	1.74	3.49	5.49	3.99	2.56
17	5.90	7.17	7.70	5.08	3.25	4.63	2.20	1.70	3.32	5.50	4.02	2.45
18	5.98	7.18	7.60	4.98	3.30	4.56	2.16	1.69	3.20	5.52	4.05	2.36
19	6.05	7.16	7.50	4.92	3.35	4.36	2.13	1.66	3.10	5.48	4.07	2.30
20	6.11	7.13	7.37	4.86	3.37	4.10	2.08	1.65	3.00	5.39	4.07	2.33
21	6.18	7.09	7.24	4.80	3.37	3.86	2.04	1.65	2.98	5.29	4.08	2.46
22	6.24	7.06	7.09	4.74	3.33	3.67	2.00	1.62	2.99	5.09	4.07	2.64
23	6.32	7.06	6.94	4.68	3.28	3.58	2.03	1.59	3.09	4.85	4.03	2.82
24	6.44	7.05	6.81	4.62	3.21	3.44	2.10	1.59	3.38	4.62	3.98	3.05
25	6.50	7.11	6.70	4.56	3.16	3.30	2.11	1.62	3.70	4.46	3.88	3.32
26	6.54	7.18	6.61	4.51	3.11	3.19	2.06	1.66	3.98	4.42	3.74	3.57
27	6.56	7.26	6.55	4.48	3.07	3.10	2.10	1.70	4.24	4.47	3.60	3.85
28	6.60	7.37	6.50	4.42	3.03	3.02	2.10	1.74	4.46	4.50	3.45	4.08
29	6.63		6.46	4.40	3.02	2.98	2.12	1.75	4.58	4.54	3.31	4.25
30	6.68		6.43	4.37	3.00	2.96	2.12	1.75	4.68	4.54	3.18	4.39
31	6.75		6.42		2.96		2.08	1.82		4.52		4.51
Suma	**171.51**	**200.17**	**231.05**	**164.36**	**107.47**	**106.41**	**71.73**	**54.42**	**110.81**	**153.40**	**121.62**	**95.87**
Promedio	5.53	7.15	7.45	5.48	3.47	3.55	2.31	1.76	3.69	4.95	4.05	3.09
Máxima	6.75	7.37	8.18	6.54	4.35	4.63	2.92	2.02	4.62	5.64	4.46	4.51
Mínima	3.80	6.83	6.42	4.37	2.96	2.95	2.00	1.59	2.07	4.42	3.18	2.30
Normal	3.34	4.26	4.15	3.78	2.93	3.00	2.40	1.61	1.78	2.48	2.47	2.53
Años	**21**	**21**	**21**	**21**	**21**	**21**	**21**	**21**	**21**	**21**	**21**	**21**

89175

RIO PARANA

Nombre del lugar: **ITA IBATE** **Provincia de CORRIENTES**

Hidrómetro Nº 131. Tipo D. G. N. y P. Perteneciente a la Dirección General de Navegación y Puertos (M. O. P.).

Fecha en que inician las observaciones: 18 de junio de 1909. Hora en que se efectúa la observación: 7.00 horas.

DURANTE EL PERIODO 1909 - 1929

Altura máxima. 6.60 Observada ... 7/3/929

Altura mínima. —0.74 Observada ... 7/1/911

AÑO 1929

Máxima anual .. 6.60 Mínima anual .. 0.62

Media anual ... 3.04 Amplitud anual . 5.98

Días	Enero	Febrero	Marzo	Abril	Mayo	Junio	Julio	Agosto	Septiembre	Octubre	Noviembre	Diciembre
1	2.70	5.34	6.12	4.91	3.02	1.82	1.74	0.98	1.50	3.28	2.88	1.76
2	2.84	5.40	6.26	4.95	2.95	1.84	1.70	0.94	2.20	3.36	2.82	1.68
3	2.98	5.44	6.38	5.00	2.90	1.90	1.62	0.94	2.82	3.38	2.80	1.64
4	3.18	5.45	6.48	5.02	2.70	2.00	1.54	0.88	2.86	3.44	2.86	1.64
5	3.30	5.57	6.54	5.02	2.68	2.08	1.50	0.84	2.91	3.38	2.98	1.70
6	3.40	5.64	6.56	5.00	2.56	2.14	1.44	0.82	2.95	3.26	3.00	1.84
7	3.42	5.68	6.60	4.92	2.44	2.22	1.38	0.80	2.92	3.10	2.96	1.98
8	3.46	5.69	6.60	4.82	2.34	2.22	1.34	0.78	2.90	3.18	2.86	2.08
9	3.48	5.68	6.58	4.70	2.28	2.22	1.30	0.76	2.80	3.38	2.78	2.14
10	3.54	5.65	6.60	4.60	2.18	2.22	1.30	0.76	2.78	3.68	2.68	2.14
11	3.72	5.60	6.53	4.50	2.10	2.32	1.34	0.76	2.66	4.00	2.60	2.04
12	3.94	5.59	6.44	4.39	2.04	2.52	1.32	0.80	2.52	4.18	2.62	1.88
13	4.20	5.58	6.34	4.26	2.00	2.90	1.28	0.82	2.48	4.12	2.60	1.74
14	4.36	5.56	6.22	4.15	1.98	2.96	1.24	0.78	2.42	3.98	2.60	1.62
15	4.46	5.54	6.12	4.03	1.98	3.01	1.20	0.76	2.28	3.80	2.62	1.50
16	4.56	5.53	6.02	3.90	2.08	3.04	1.18	0.76	2.14	3.90	2.66	1.38
17	4.54	5.50	5.92	3.80	2.12	2.93	1.10	0.72	2.00	3.98	2.68	1.34
18	4.60	5.50	5.82	3.73	2.16	2.84	1.10	0.72	1.92	3.90	2.72	1.30
19	4.64	5.50	5.70	3.64	2.18	2.78	1.08	0.70	1.88	3.78	2.72	1.30
20	4.70	5.46	5.54	3.55	2.18	2.54	1.02	0.72	1.74	3.60	2.72	1.42
21	4.76	5.42	5.40	3.47	2.18	2.34	1.00	0.68	1.80	3.40	2.72	1.52
22	4.80	5.44	5.24	3.43	2.10	2.28	1.00	0.64	1.88	3.10	2.70	1.78
23	4.92	5.48	5.12	3.38	2.04	2.26	1.10	0.62	2.14	2.90	2.64	2.00
24	5.00	5.54	5.00	3.32	1.98	2.10	1.12	0.68	2.52	2.76	2.56	2.22
25	5.02	5.62	4.95	3.28	1.94	2.00	1.06	0.72	2.74	2.76	2.48	2.48
26	5.03	5.72	4.90	3.24	1.92	1.90	1.02	0.76	3.04	2.90	2.28	2.74
27	5.04	5.84	4.87	3.20	1.88	1.84	1.08	0.78	3.26	2.98	2.16	2.96
28	5.10	6.00	4.85	3.15	1.78	1.82	1.10	0.80	3.34	3.00	2.06	3.12
29	5.15		4.85	3.10	1.78	1.80	1.08	0.76	3.36	3.00	1.98	3.24
30	5.22		4.87	3.06	1.78	1.78	1.04	0.86	3.30	2.96	1.86	3.30
31	5.28		4.89		1.82		1.00	1.08		2.90		3.38
Suma	**131.24**	**155.96**	**180.31**	**121.52**	**68.07**	**68.62**	**38.32**	**24.42**	**76.06**	**105.34**	**78.60**	**62.86**
Promedio	4.24	5.57	5.82	4.05	2.20	2.29	1.24	0.79	2.54	3.40	2.62	2.03
Máxima	5.28	6.00	6.60	5.02	3.02	3.04	1.74	1.08	3.36	4.18	3.00	3.38
Mínima	2.70	5.34	4.85	3.06	1.78	1.78	1.00	0.62	1.50	2.76	1.86	1.30
Normal	2.19	2.92	2.80	2.39	1.64	1.70	1.19	0.62	0.86	1.47	1.37	1.43
Años	**20**	**20**	**20**	**20**	**20**	**20**	**20**	**20**	**20**	**20**	**20**	**20**

RIO PARANA

Nombre del lugar: **ITUZAINGO** **Provincia de CORRIENTES**

Hidrómetro Nº 124. Tipo D. G. N. y P. Perteneciente a la Dirección General de Navegación y Puertos (M. O. P.).

Fecha en que inician las observaciones: 1º de octubre de 1908. Hora en que se efectúa la observación: 7.00 horas.

DURANTE EL PERIODO 1908 - 1929

Altura máxima. 5.00 Altura mínima. —0.24

Observada ... 6/3/929 Observada ... 6/10/925

AÑO 1929

Máxima anual .. 5.00 Media anual ... 2.14

Mínima anual .. 0.60 Amplitud anual . 4.40

Días	Enero	Febrero	Marzo	Abril	Mayo	Junio	Julio	Agosto	Septiembre	Octubre	Noviembre	Diciembre
1	1.90	3.88	4.72	3.50	2.02	1.30	1.24	0.79	1.38	2.16	1.87	1.20
2	2.00	3.92	4.78	3.54	1.98	1.36	1.20	0.78	1.80	2.20	1.87	1.12
3	2.14	3.96	4.88	3.57	1.90	1.40	1.15	0.76	2.10	2.26	1.90	1.22
4	2.27	4.04	4.94	3.57	1.84	1.46	1.12	0.74	2.16	2.26	1.95	1.18
5	2.34	4.12	4.98	3.55	1.77	1.50	1.08	0.72	2.20	2.16	2.00	1.24
6	2.36	4.16	5.00	3.50	1.71	1.54	1.04	0.70	2.12	2.04	1.99	1.34
7	2.34	4.16	4.98	3.40	1.64	1.56	1.02	0.69	2.02	1.99	1.92	1.40
8	2.34	4.12	4.96	3.30	1.60	1.56	1.00	0.68	1.94	2.08	1.86	1.44
9	2.38	4.10	4.92	3.12	1.52	1.56	1.00	0.66	1.90	2.30	1.80	1.48
10	2.50	4.08	4.88	2.98	1.49	1.58	1.00	0.68	1.84	2.60	1.78	1.42
11	2.68	4.03	4.80	2.78	1.44	1.70	1.02	0.68	1.72	2.75	1.74	1.34
12	2.90	4.02	4.70	2.64	1.40	1.88	0.98	0.70	1.68	2.78	1.73	1.22
13	3.06	4.02	4.60	2.52	1.40	2.12	0.96	0.70	1.66	2.60	1.72	1.16
14	3.18	4.01	4.52	2.42	1.40	2.34	0.94	0.68	1.60	2.56	1.72	1.10
15	3.20	4.00	4.45	2.36	1.45	2.38	0.92	0.68	1.48	2.42	1.76	1.02
16	3.20	3.98	4.35	2.32	1.46	2.28	0.90	0.66	1.40	2.60	1.78	0.96
17	3.32	3.96	4.24	2.32	1.50	2.10	0.86	0.64	1.36	2.58	1.80	0.96
18	3.26	3.94	4.12	2.32	1.53	1.92	0.82	0.64	1.32	2.48	1.82	0.96
19	3.30	3.92	4.00	2.30	1.55	1.78	0.82	0.64	1.28	2.40	1.82	0.98
20	3.36	3.90	3.86	2.26	1.52	1.64	0.82	0.64	1.24	2.30	1.82	1.10
21	3.44	3.90	3.70	2.21	1.48	1.56	0.82	0.62	1.26	2.04	1.82	1.22
22	3.50	3.94	3.60	2.18	1.45	1.56	0.86	0.62	1.38	1.88	1.78	1.32
23	3.54	4.02	3.50	2.14	1.42	1.50	0.89	0.60	1.60	1.80	1.74	1.48
24	3.56	4.10	3.42	2.12	1.40	1.42	0.88	0.60	1.82	1.78	1.66	1.62
25	3.54	4.20	3.42	2.10	1.38	1.36	0.84	0.67	1.94	1.88	1.58	1.80
26	3.54	4.32	3.42	2.07	1.36	1.34	0.84	0.67	2.12	2.00	1.48	1.94
27	3.58	4.46	3.40	2.04	1.34	1.32	0.84	0.70	2.22	2.00	1.42	2.10
28	3.66	4.58	3.40	2.02	1.32	1.30	0.90	0.68	2.24	2.00	1.36	2.16
29	3.72		3.40	2.02	1.30	1.28	0.84	0.68	2.22	2.00	1.30	2.22
30	3.78		3.40	2.04	1.30	1.28	0.84	0.68	2.16	1.94	1.20	2.26
31	3.82		3.46		1.30		0.80	1.00		1.88		2.28
Suma	**93.71**	**113.84**	**130.80**	**79.21**	**47.17**	**48 88**	**29.24**	**21.38**	**53.16**	**68.72**	**51.99**	**44.14**
Promedio	3.02	4.05	4.22	2.64	1.52	1.58	0.97	0.69	1.94	2.22	1.73	1.42
Máxima	3.82	4.58	5.00	3.57	2.02	2.38	1.24	1.00	2.24	2.78	2.00	2.28
Mínima	1.90	3.88	3.40	2.02	1.30	1.28	0.80	0.60	1.24	1.78	1.20	0.96
Normal	1.65	2.11	2.02	1.70	1.24	1.31	0.98	0.64	0.81	1.16	1.09	1.14
Años	**21**	**21**	**21**	**21**	**21**	**21**	**21**	**21**	**21**	**21**	**21**	**21**

RIO PARANA

Nombre del lugar: **PASO DE LA PATRIA** **Provincia de CORRIENTES**

Hidrómetro Nº 134. Tipo D. G. N. y P. Perteneciente a la Dirección General de Navegación y Puertos (M. O. P.).

Fecha en que inician las observaciones: 18 de diciembre de 1912. Hora en que se efectúa la observación: 7.00 horas.

DURANTE EL PERIODO 1912 - 1929

Altura máxima. 7.70 Altura mínima. —0.14

Observada ... 10/3/929 Observada ... 8/9/925

AÑO 1929

Máxima anual .. 7.70 Media anual ... 4.29

Mínima anual .. 1.80 Amplitud anual . 5.90

Días	Enero	Febrero	Marzo	Abril	Mayo	Junio	Julio	Agosto	Septiembre	Octubre	Noviembre	Diciembre
1	3.54	6.56	7.00	6.22	4.25	2.98	2.96	2.24	2.13	5.54	4.67	3.18
2	3.64	6.62	7.08	6.24	4.24	2.96	2.93	2.21	2.47	4.58	4.56	3.09
3	3.75	6.68	7.20	6.25	4.22	2.96	2.88	2.18	3.00	4.58	4.53	3.00
4	3.90	6.74	7.30	6.26	4.17	2.98	2.83	2.16	3.47	4.68	4.50	2.94
5	4.08	6.80	7.41	6.28	4.09	3.08	2.77	2.12	3.80	4.70	4.48	2.90
6	4.25	6.84	7.52	6.30	3.98	3.16	2.68	2.09	4.00	4.70	4.52	2.98
7	4.35	6.90	7.61	6.30	3.86	3.22	2.63	2.05	4.06	4.67	4.55	3.04
8	4.47	6.94	7.64	6.30	3.74	3.29	2.58	2.02	4.06	4.70	4.53	3.12
9	4.55	6.98	7.66	6.29	3.65	3.33	2.54	2.00	4.03	4.78	4.48	3.18
10	4.60	6.99	7.70	6.18	3.56	3.34	2.53	1.98	4.00	4.86	4.38	3.22
11	4.67	6.99	7.69	6.06	3.47	3.34	2.53	1.96	3.98	5.05	4.34	3.24
12	4.78	6.98	7.66	5.92	3.38	3.40	2.53	1.96	3.87	5.20	4.24	3.20
13	4.93	6.96	7.62	5.74	3.30	3.58	2.52	2.01	3.78	5.39	4.18	3.09
14	5.10	6.95	7.57	5.57	3.22	3.82	2.50	2.01	3.68	5.50	4.10	2.96
15	5.26	6.93	7.51	5.38	3.20	4.05	2.47	1.98	3.64	5.55	4.06	2.82
16	5.40	6.92	7.44	5.20	3.23	4.24	2.52	1.97	3.54	5.55	4.03	2.68
17	5.53	6.90	7.38	5.04	3.23	4.30	2.46	1.95	3.42	5.53	4.03	2.56
18	5.62	6.88	7.31	4.94	3.24	4.33	2.40	1.93	3.31	5.53	4.06	2.46
19	5.70	6.88	7.25	4.86	3.30	4.21	2.33	1.89	3.22	5.55	4.10	2.39
20	5.77	6.83	7.14	4.79	3.31	4.05	2.28	1.87	3.15	5.55	4.10	2.34
21	5.84	6.82	7.04	4.72	3.31	3.86	2.23	1.87	3.08	5.46	4.10	2.36
22	5.90	6.78	6.95	4.67	3.30	3.76	2.20	1.87	3.08	5.32	4.10	2.56
23	6.00	6.76	6.82	4.60	3.25	3.60	2.18	1.82	3.12	5.17	4.07	2.68
24	6.10	6.75	6.70	4.57	3.20	3.50	2.18	1.81	3.30	4.98	4.03	2.82
25	6.18	6.76	6.60	4.52	3.16	3.38	2.25	1.80	3.54	4.81	3.94	3.04
26	6.22	6.79	6.50	4.47	3.14	3.28	2.27	1.82	3.78	4.72	3.82	3.24
27	6.26	6.86	6.42	4.40	3.10	3.19	2.25	1.91	4.00	4.72	3.70	3.44
28	6.30	6.91	6.35	4.35	3.06	3.10	2.27	1.93	4.24	4.72	3.55	3.67
29	6.34		6.28	4.30	3.04	3.03	2.30	1.95	4.34	4.72	3.42	3.82
30	6.40		6.26	4.27	3.02	2.98	2.31	1.95	4.44	4.75	3.30	3.98
31	6.46		6.22		2.99		2.28	1.97		4.75		4.06
Suma	**161.89**	**191.70**	**220.83**	**160.99**	**107.21**	**104.30**	**76.59**	**61.28**	**107.53**	**155.31**	**124.47**	**94.06**
Promedio	5.22	6.85	7.12	5.37	3.46	3.48	2.47	1.98	3.58	5.01	4.15	3.03
Máxima	6.46	6.99	7.70	6.30	4.25	4.33	2.96	2.24	4.44	5.55	4.67	4.06
Mínima	3.54	6.56	6.22	4.27	2.99	2.96	2.18	1.80	2.13	4.54	3.30	2.34
Normal	3.47	4.36	4.30	4.01	3.35	3.44	2.86	1.96	2.01	2.62	2.64	2.58
Años	**18**	**18**	**18**	**18**	**18**	**18**	**18**	**18**	**18**	**18**	**18**	**18**

RIO PARANA

Nombre del lugar: **CORRIENTES** **Provincia de CORRIENTES**

Hidrómetro Nº 49. Tipo D. G. N. y P. Perteneciente a la Dirección General de Navegación y Puertos (M. O. P.).

Fecha en que inician las observaciones: 12 de septiembre de 1903. Hora en que se efectúa la observación: 7.00 horas.

DURANTE EL PERIODO 1903 - 1929

Altura máxima. 8.52 Altura mínima. —0.25

Observada ... 3/6/905 Observada ... 30/11/916

AÑO 1929

Máxima anual .. 7.41 Media anual ... 4.40

Mínima anual .. 2.01 Amplitud anual . 5.40

Días	Enero	Febrero	Marzo	Abril	Mayo	Junio	Julio	Agosto	Septiembre	Octubre	Noviembre	Diciembre
1	3.63	6.50	6.83	6.23	4.42	3.12	3.15	2.46	2.23	4.70	4.90	3.40
2	3.71	6.56	6.90	6.24	4.41	3.10	3.12	2.40	2.50	4.75	4.83	3.30
3	3.84	6.60	6.98	6.25	4.39	3.11	3.07	2.38	2.98	4.77	4.77	3.18
4	3.95	6.65	7.06	6.25	4.35	3.14	3.04	2.36	3.46	4.81	4.72	3.10
5	4.13	6.70	7.17	6.27	4.29	3.21	2.98	2.33	3.83	4.85	4.70	3.07
6	4.28	6.75	7.20	6.28	4.18	3.29	2.90	2.30	4.05	4.88	4.74	3.12
7	4.42	6.79	7.31	6.31	4.08	3.36	2.84	2.26	4.16	4.87	4.75	3.15
8	4.57	6.82	7.34	6.30	3.97	3.42	2.78	2.24	4.20	4.91	4.73	3.22
9	4.64	6.84	7.36	6.27	3.88	3.45	2.73	2.20	4.18	4.97	4.68	3.29
10	4.70	6.87	7.41	6.23	3.79	3.48	2.72	2.18	4.14	5.05	4.61	3.36
11	4.78	6.87	7.40	6.15	3.68	3.48	2.72	2.16	4.12	5.17	4.54	3.38
12	4.88	6.86	7.38	6.05	3.60	3.53	2.72	2.17	4.04	5.36	4.46	3.34
13	5.02	6.85	7.36	5.90	3.51	3.65	2.72	2.17	3.93	5.52	4.40	3.25
14	5.17	6.84	7.31	5.75	3.45	3.84	2.70	2.17	3.86	5.65	4.33	3.12
15	5.33	6.83	7.26	5.58	3.41	4.10	2.67	2.17	3.81	5.69	4.30	2.99
16	5.48	6.82	7.23	5.41	3.41	4.28	2.64	2.16	3.72	5.67	4.26	2.85
17	5.60	6.80	7.19	5.26	3.40	4.44	2.61	2.14	3.61	5.67	4.26	2.73
18	5.69	6.80	7.14	5.15	3.41	4.46	2.55	2.06	3.50	5.67	4.27	2.60
19	5.77	6.79	7.08	5.05	3.45	4.39	2.54	2.06	3.42	5.67	4.27	2.52
20	5.84	6.76	7.01	4.98	3.48	4.25	2.48	2.05	3.33	5.68	4.27	2.48
21	5.90	6.74	6.94	4.90	3.48	4.06	2.44	2.05	3.28	5.66	4.27	2.52
22	5.96	6.70	6.85	4.85	3.47	3.87	2.40	2.04	3.27	5.58	4.26	2.62
23	6.02	6.69	6.78	4.79	3.44	3.78	2.39	2.02	3.29	5.45	4.23	2.68
24	6.12	6.67	6.67	4.74	3.39	3.68	2.41	2.01	3.42	5.29	4.19	2.87
25	6.18	6.66	6.60	4.69	3.34	3.56	2.44	2.02	3.66	5.12	4.13	3.05
26	6.22	6.69	6.50	4.64	3.30	3.46	2.42	2.03	3.88	5.00	4.03	3.24
27	6.28	6.70	6.45	4.58	3.26	3.37	2.44	2.06	4.12	4.96	3.90	3.48
28	6.28	6.78	6.39	4.54	3.18	3.29	2.46	2.09	4.33	4.96	3.76	3.69
29	6.32		6.35	4.49	3.20	3.24	2.47	2.12	4.48	4.97	3.63	3.85
30	6.35		6.28	4.45	3.17	3.20	2.50	2.11	4.58	4.97	3.51	4.01
31	6.43		6.26		3.15		2.48	2.10		4.96		4.13
Suma	**163.49**	**188.93**	**215.99**	**164.58**	**112.94**	**108.61**	**82.53**	**67.07**	**111.38**	**161.23**	**130.70**	**97.59**
Promedio	5.27	6.75	6.97	5.49	3.64	3.62	2.66	2.16	3.71	5.20	4.36	3.15
Máxima	6.43	6.87	7.41	6.31	4.42	4.46	3.15	2.46	4.58	5.69	4.90	4.13
Mínima	3.63	6.50	6.26	4.45	3.15	3.10	2.39	2.01	2.23	4.70	3.51	2.48
Normal	3.61	4.39	4.40	4.03	3.44	3.50	2.98	2.14	2.08	2.71	2.83	2.93
Años	**28**	**28**	**28**	**28**	**28**	**28**	**28**	**28**	**28**	**28**	**28**	**28**

RIO PARANA

Nombre del lugar: **EMPEDRADO** **Provincia de CORRIENTES**

Hidrómetro Nº 50. Tipo D. G. N. y P. Perteneciente a la Dirección General de Navegación y Puertos (M. O. P.). Fecha en que inician las observaciones: 23 de septiembre de 1903. Hora en que se efectúa la observación: 8.00 horas.

DURANTE EL PERIODO 1903 - 1929

Altura máxima. 6.90 Altura mínima. —0.20

Observada ... 5/6/905 Observada ... 30/11/916

AÑO 1929

Máxima anual .. 5.90 Media anual ... 3.65

Mínima anual .. 1.62 Amplitud anual . 4.28

Días	Enero	Febrero	Marzo	Abril	Mayo	Junio	Julio	Agosto	Septiembre	Octubre	Noviembre	Diciembre
1	3.04	5.36	5.54	5.24	3.76	2.60	2.64	2.04	1.76	3.92	4.22	2.88
2	3.10	5.40	5.56	5.24	3.74	2.59	2.60	2.00	1.94	4.00	4.18	2.76
3	3.19	5.42	5.60	5.24	3.72	2.59	2.54	1.96	2.28	4.05	4.10	2.70
4	3.30	5.45	5.62	5.24	3.70	2.60	2.52	1.94	2.73	4.07	4.07	2.61
5	3.44	5.45	5.67	5.24	3.65	2.64	2.47	1.92	3.10	4.10	4.04	2.56
6	3.58	5.47	5.72	5.26	3.58	2.70	2.40	1.90	3.34	4.13	4.00	2.56
7	3.70	5.50	5.76	5.28	3.48	2.77	2.35	1.87	3.47	4.15	4.00	2.60
8	3.82	5.52	5.80	5.28	3.40	2.82	2.30	1.84	3.54	4.19	4.00	2.64
9	3.90	5.54	5.87	5.26	3.37	2.86	2.25	1.80	3.54	4.24	4.00	2.70
10	3.98	5.56	5.88	5.26	3.20	2.90	2.20	1.80	3.50	4.30	3.96	2.74
11	4.05	5.56	5.90	5.20	3.12	3.94	2.20	1.77	3.50	4.40	3.90	2.80
12	4.12	5.58	5.88	5.15	3.05	2.94	2.24	1.77	3.44	4.52	3.86	2.80
13	4.22	5.58	5.88	5.06	2.98	3.00	2.25	1.77	3.36	4.65	3.78	2.75
14	4.34	5.58	5.86	4.96	2.90	3.14	2.25	1.77	3.28	4.75	3.74	2.66
15	4.45	5.58	5.84	4.83	2.82	3.35	2.21	1.77	3.22	4.80	3.68	2.54
16	4.58	5.58	5.82	4.70	2.82	3.54	2.18	1.77	3.15	4.82	3.64	2.40
17	4.68	5.56	5.79	4.58	2.82	3.68	2.14	1.77	3.06	4.82	3.62	2.24
18	4.78	5.55	5.76	4.48	2.82	3.74	2.10	1.77	2.96	4.82	3.62	2.16
19	4.84	5.54	5.74	4.38	2.86	3.74	2.08	1.72	2.88	4.84	3.62	2.10
20	4.90	5.54	5.70	4.30	2.90	3.63	2.05	1.68	2.80	4.85	3.62	2.04
21	4.96	5.52	5.65	4.25	2.90	3.50	2.02	1.66	2.75	4.84	3.62	2.04
22	5.00	5.50	5.61	4.16	2.90	3.38	1.98	1.66	2.72	4.78	3.62	2.10
23	5.05	5.49	5.57	4.10	2.89	3.22	1.95	1.64	2.72	4.70	3.62	3.18
24	5.10	5.48	5.52	4.06	2.85	3.12	1.95	1.62	2.72	4.60	3.58	2.30
25	5.15	5.47	5.48	4.02	2.81	3.02	2.00	1.62	2.96	4.48	3.52	2.44
26	5.18	5.47	5.44	3.95	2.77	2.94	2.00	1.64	3.16	4.36	3.44	2.60
27	5.21	5.50	5.39	3.94	2.74	2.84	2.00	1.66	3.38	4.30	3.34	2.80
28	5.22	5.52	5.35	3.88	2.70	2.74	2.00	1.70	3.56	4.30	3.22	3.00
29	5.26		5.30	3.84	2.67	2.71	2.04	1.73	3.73	4.28	3.11	3.18
30	5.28		5.27	3.80	2.65	2.70	2.04	1.73	3.82	4.28	3.00	3.30
31	5.30		5.26		2.62		2.06	1.72		4.24		3.44
Suma	**136.72**	**154.27**	**175.03**	**140.18**	**95.19**	**90.94**	**68.01**	**55.01**	**92.37**	**137.58**	**111.72**	**80.62**
Promedio	4.41	5.51	5.65	4.67	3.07	3.03	2.19	1.77	3.08	4.44	3.72	2.60
Máxima	5.30	5.58	5.90	5.28	3.76	3.74	2.64	2.04	3.82	4.85	4.22	3.44
Mínima	3.04	5.36	5.26	3.80	2.62	2.59	1.95	1.62	1.76	3.92	3.00	2.04
Normal	3.06	3.72	3.71	3.47	2.94	3.00	2.56	1.83	1.79	2.34	2.41	2.47
Años	**26**	**26**	**26**	**26**	**26**	**26**	**26**	**26**	**26**	**26**	**26**	**26**

RIO PARANA

Nombre del lugar: **BELLA VISTA** **Provincia de CORRIENTES**

Hidrómetro Nº 51. Tipo D. G. N. y P. Perteneciente a la Dirección General de Navegación y Puertos (M. O. P.).

Fecha en que inician las observaciones: 9 de septiembre de 1903. Hora en que se efectúa la observación: 8.00 horas.

DURANTE EL PERIODO 1903 - 1929

Altura máxima. 7.18 Altura mínima. —0.28

Observada ... 5/6/905 Observada ... 9/9/925

AÑO 1929

Máxima anual .. 6.34 Media anual ... 4.04

Mínima anual .. 1.76 Amplitud anual . 4.58

Días	Enero	Febrero	Marzo	Abril	Mayo	Junio	Julio	Agosto	Septiembre	Octubre	Noviembre	Diciembre
1	3.40	5.67	5.88	5.70	4.30	2.94	3.00	2.22	1.84	4.28	4.55	3.36
2	3.45	5.68	5.90	5.67	4.26	2.92	2.96	2.20	1.95	4.40	4.52	3.26
3	3.51	5.72	5.94	5.67	4.23	2.90	2.90	2.17	2.22	4.44	4.52	3.13
4	3.63	5.73	5.94	5.67	4.20	2.90	2.88	2.12	2.68	4.48	4.50	3.00
5	3.76	5.75	5.98	5.66	4.17	2.90	2.82	2.10	3.18	4.52	4.48	2.94
6	3.90	5.76	6.03	5.66	4.12	3.00	2.75	2.08	3.52	4.59	4.46	2.92
7	4.00	5.78	6.08	5.66	4.03	3.04	2.70	2.05	3.76	4.63	4.44	2.92
8	4.16	5.80	6.14	5.68	3.94	3.10	2.60	2.02	3.90	4.69	4.44	2.94
9	4.23	5.83	6.28	5.68	3.86	3.18	2.55	1.99	3.98	4.73	4.44	3.00
10	4.32	5.87	6.30	5.68	3.80	3.22	2.54	1.98	3.98	4.76	4.44	3.06
11	4.42	5.90	6.33	5.66	3.68	3.26	2.52	1.94	3.98	4.79	4.41	3.13
12	4.48	5.94	6.34	5.64	3.54	3.28	2.49	1.93	3.91	4.87	4.40	3.16
13	4.56	5.94	6.34	5.59	3.44	3.30	2.49	1.93	3.85	4.98	4.32	3.12
14	4.66	5.97	6.32	5.53	3.38	3.42	2.49	1.93	3.77	5.06	4.24	3.08
15	4.78	5.98	6.32	5.46	3.28	3.60	2.47	1.93	3.70	5.17	4.18	2.96
16	4.88	5.98	6.31	5.38	3.22	3.80	2.43	1.94	3.64	5.22	4.13	2.82
17	4.98	5.98	6.28	5.27	3.22	3.99	2.40	1.90	3.55	5.26	4.10	2.70
18	5.08	5.97	6.26	5.17	3.22	4.09	2.37	1.86	3.48	5.28	4.08	2.53
19	5.17	5.95	6.23	5.07	3.22	4.15	2.34	1.82	3.36	5.28	4.07	2.38
20	5.22	5.95	6.15	4.96	3.26	4.13	2.30	1.80	3.25	5.28	4.06	2.28
21	5.30	5.95	6.14	4.88	3.30	4.04	2.23	1.78	3.17	5.28	4.07	2.25
22	5.34	5.95	6.12	4.81	3.31	3.95	2.20	1.80	3.12	5.28	4.06	2.25
23	5.39	5.92	6.07	4.75	3.31	3.78	2.14	1.78	3.08	5.27	4.05	2.35
24	5.44	5.90	6.00	4.69	3.26	3.64	2.14	1.76	3.05	5.19	4.02	2.46
25	5.48	5.88	5.98	4.64	3.22	3.50	2.14	1.76	3.12	5.10	4.00	2.60
26	5.54	5.88	5.92	4.57	3.20	3.40	2.18	1.76	3.40	5.00	3.96	2.76
27	5.54	5.88	5.88	4.51	3.16	3.27	2.22	1.76	3.62	4.90	3.87	3.00
28	5.56	5.88	5.83	4.45	3.10	3.18	2.20	1.78	3.84	4.82	3.77	3.20
29	5.60		5.78	4.40	3.03	3.10	2.25	1.82	4.00	4.72	3.65	3.40
30	5.61		5.74	4.35	3.00	3.08	2.25	1.82	4.14	4.66	3.50	3.62
31	5.64		5.72		2.97		2.25	1.83		4.60		3.74
Suma	**147.03**	**164.42**	**188.53**	**156.51**	**109.23**	**102.06**	**76.15**	**59.56**	**102.04**	**151.53**	**125.73**	**90.32**
Promedio	4.74	5.87	6.08	5.22	3.52	3.40	2.46	1.92	3.40	4.89	4.19	2.91
Máxima	5.64	5.98	6.34	5.70	4.30	4.15	3.00	2.22	4.14	5.28	4.55	3.74
Mínima	3.40	5.67	5.72	4.35	2.97	2.90	2.14	1.76	1.84	4.28	3.50	2.25
Normal	3.36	4.11	4.12	3.90	3.30	3.33	2.87	2.02	1.96	2.58	2.68	2.73
Años	**26**	**26**	**26**	**26**	**26**	**26**	**26**	**26**	**26**	**26**	**26**	**26**

RIO PARANA

Nombre del lugar: **GOYA** **Provincia de CORRIENTES**

Hidrómetro Nº 52. Tipo D. G. N. y P. Perteneciente a la Dirección General de Navegación y Puertos (M. O. P.).

Fecha en que inician las observaciones: 1º de enero de 1901. Hora en que se efectúa la observación: 8.00 horas.

DURANTE EL PERIODO 1901 - 1929

Altura máxima. 7.02 Observada ... 6/6/905

Altura mínima .. 0.06 Observada ... 29/11/916

AÑO 1929

Máxima anual .. 5.98 Mínima anual .. 1.86

Media anual ... 3.85 Amplitud anual . 4.12

Días	Enero	Febrero	Marzo	Abril	Mayo	Junio	Julio	Agosto	Septiembre	Octubre	Noviembre	Diciembre
1	3.29	5.06	5.48	5.34	4.17	2.87	2.98	2.30	1.96	3.97	4.51	3.37
2	3.30	5.07	5.48	5.30	4.12	2.86	2.92	2.28	2.02	4.08	4.49	3.24
3	3.35	5.08	5.46	5.26	4.08	2.83	2.87	2.24	2.20	4.15	4.44	3.12
4	3.43	5.09	5.49	5.24	4.04	2.82	2.87	2.21	2.60	4.20	4.40	3.02
5	3.54	5.10	5.52	5.21	4.01	2.82	2.81	2.19	2.96	4.23	4.36	2.92
6	3.65	5.10	5.56	5.20	3.98	2.82	2.76	2.18	3.30	4.28	4.32	2.86
7	3.77	5.12	5.62	5.20	3.96	2.92	2.69	2.15	3.51	4.30	4.29	2.86
8	3.87	5.14	5.66	5.20	3.86	2.98	2.62	2.12	3.64	4.34	4.29	2.87
9	3.97	5.17	5.74	5.18	3.76	3.03	2.57	2.10	3.70	4.39	4.27	2.90
10	4.04	5.21	5.87	5.18	3.72	3.06	2.52	2.08	3.73	4.41	4.25	2.94
11	4.10	5.26	5.92	5.16	3.64	3.10	2.52	2.05	3.75	4.46	4.23	3.00
12	4.18	5.34	5.94	5.15	3.52	3.13	2.50	2.02	3.75	4.52	4.20	3.03
13	4.26	5.43	5.96	5.14	3.42	3.16	2.50	2.02	3.72	4.59	4.16	3.04
14	4.32	5.48	5.98	5.12	3.34	3.24	3.51	2.02	3.67	4.64	4.10	3.01
15	4.40	5.52	5.98	5.09	3.24	3.36	2.49	2.02	3.60	4.72	4.04	2.95
16	4.48	5.53	5.98	5.04	3.18	3.52	2.49	2.00	3.54	4.77	3.99	2.82
17	4.57	5.54	5.97	5.00	3.16	3.66	2.46	1.98	3.48	4.79	3.95	2.70
18	4.65	5.52	5.95	4.94	3.12	3.79	2.46	1.96	3.41	4.80	3.91	2.60
19	4.69	5.55	5.92	4.87	3.10	3.86	2.38	1.96	3.36	4.82	3.88	2.46
20	4.76	5.58	5.84	4.80	3.12	3.88	2.33	1.93	3.24	4.83	3.88	2.36
21	4.80	5.58	5.83	4.73	3.16	3.88	2.28	1.91	3.16	4.83	3.86	2.28
22	4.83	5.58	5.79	4.66	3.16	3.84	2.26	1.80	3.09	4.83	3.86	2.27
23	4.87	5.58	5.76	4.59	3.16	3.70	2.22	1.88	3.03	4.83	3.84	2.32
24	4.89	5.56	5.72	4.52	3.15	3.57	2.18	1.88	2.98	4.80	3.84	2.46
25	4.92	5.52	5.68	4.48	3.13	3.46	2.18	1.88	3.10	4.76	3.81	2.53
26	4.94	5.48	5.73	4.40	3.08	3.36	2.20	1.87	3.25	4.72	3.77	2.68
27	4.97	5.48	5.58	4.36	3.05	3.28	2.26	1.86	3.40	4.66	3.74	2.87
28	4.98	5.48	5.52	4.32	3.00	3.18	2.29	1.87	3.57	4.64	3.67	3.03
29	5.00		5.49	4.26	2.96	3.07	2.30	1.90	3.73	4.60	3.57	3.20
30	5.01		5.38	4.22	2.92	3.00	2.26	1.94	3.80	4.56	3.47	3.37
31	5.04		5.37		2.90		2.28	1.95		4.53		3.44
Suma	**134.87**	**150.15**	**177.07**	**149.16**	**106.21**	**98.05**	**76.96**	**62.65**	**98.25**	**141.05**	**121.39**	**88.52**
Promedio	4.35	5.36	5.71	4.90	3.43	3.27	2.48	2.02	3.28	4.55	4.05	2.86
Máxima	5.04	5.58	5.98	5.34	4.17	3.88	2.98	2.30	3.98	4.83	4.51	3.44
Mínima	3.29	5.06	5.37	4.22	2.90	2.82	2.18	1.86	1.96	3.97	3.47	2.27
Normal	3.15	3.79	3.88	3.67	3.15	3.17	2.80	2.08	1.97	2.47	2.61	2.66
Años	**27**	**27**	**27**	**27**	**27**	**27**	**27**	**27**	**27**	**27**	**27**	**27**

RIO PARANA

Nombre del lugar: **ESQUINA** **Provincia de CORRIENTES**

Hidrómetro Nº 53. Tipo D. G. N. y P. Perteneciente a la Dirección General de Navegación y Puertos (M. O. P.).

Fecha en que inician las observaciones: 1º de septiembre de 1903. Hora en que se efectúa la observación: 8.00 horas.

DURANTE EL PERIODO 1903 - 1929

Altura máxima. 6.92 Observada ... 9/6/905

Altura mínima. —0.10 Observada ... 2/12/916

AÑO 1929

Máxima anual .. 6.22 Mínima anual .. 1.81

Media anual ... 3.93 Amplitud anual . 4.41

Días	Enero	Febrero	Marzo	Abril	Mayo	Junio	Julio	Agosto	Septiembre	Octubre	Noviembre	Diciembre
1	3.40	5.02	5.63	5.54	4.56	3.04	3.26	2.32	1.88	3.74	4.71	3.86
2	3.40	5.06	5.60	5.52	4.50	3.02	3.18	2.32	1.90	3.84	4.70	3.74
3	3.40	5.08	5.59	5.49	4.44	2.98	3.10	2.32	1.93	3.92	4.63	3.64
4	3.42	5.12	5.58	5.44	4.38	2.95	3.06	2.30	2.06	4.00	4.62	3.50
5	3.50	5.12	5.60	5.43	4.34	2.91	3.01	2.24	2.36	4.04	4.62	3.39
6	3.58	5.12	5.61	5.38	4.30	2.91	2.96	2.21	2.69	4.10	4.64	3.30
7	3.64	5.12	5.68	5.35	4.26	2.95	2.86	2.18	3.05	4.15	4.64	3.20
8	3.76	5.13	5.72	5.31	4.22	2.98	2.83	2.15	3.30	4.20	4.60	3.15
9	3.82	5.14	5.74	5.28	4.12	3.03	2.74	2.12	3.34	4.28	4.57	3.12
10	3.98	5.15	5.76	5.28	4.08	3.08	2.68	2.10	3.46	4.33	4.54	3.11
11	4.00	5.18	5.82	5.30	4.00	3.14	2.64	2.08	3.64	4.36	4.51	3.14
12	4.04	5.24	5.90	5.29	3.90	3.18	2.62	2.05	3.69	4.40	4.50	3.16
13	4.10	5.26	5.98	5.29	3.86	3.20	2.58	2.03	3.71	4.42	4.47	3.18
14	4.18	5.35	6.10	5.28	3.78	3.22	2.58	2.01	3.72	4.45	4.43	3.22
15	4.22	5.40	6.14	5.27	3.68	3.27	2.57	2.00	3.71	4.49	4.39	3.19
16	4.30	5.46	6.18	5.25	3.60	3.34	2.54	1.98	3.63	4.56	4.34	3.14
17	4.34	5.54	6.22	5.22	3.50	3.48	2.53	1.98	3.62	4.62	4.30	3.06
18	4.40	5.60	6.22	5.20	3.44	3.58	2.53	1.98	3.60	4.65	4.25	2.91
19	4.48	5.62	6.22	5.18	3.38	3.68	2.51	1.96	3.52	4.71	4.21	2.78
20	4.52	5.63	6.12	5.13	3.36	3.77	2.44	1.93	3.46	4.73	4.19	2.64
21	4.57	5.64	6.02	5.08	3.34	3.84	2.39	1.88	3.38	4.73	4.15	2.61
22	4.62	5.66	5.96	5.04	3.34	3.86	2.35	1.85	3.29	4.76	4.12	2.50
23	4.64	5.70	5.92	4.99	3.34	3.86	2.32	1.84	3.23	4.79	4.09	2.42
24	4.68	5.70	5.90	4.93	3.34	3.79	2.24	1.84	3.21	4.79	4.09	2.42
25	4.70	5.68	5.88	4.88	3.34	3.72	2.21	1.83	3.16	4.79	4.08	2.46
26	4.76	5.66	5.84	4.83	3.33	3.64	2.20	1.82	3.18	4.79	4.04	2.56
27	4.80	5.66	5.80	4.74	3.31	3.57	2.19	1.81	3.26	4.77	4.02	2.68
28	4.84	5.66	5.76	4.70	3.31	3.45	2.25	1.81	3.37	4.80	3.99	2.82
29	4.88		5.71	4.65	3.26	3.36	2.31	1.83	3.49	4.80	3.96	3.02
30	4.93		5.66	4.60	3.18	3.33	2.31	1.85	3.61	4.78	3.92	3.18
31	4.99		5.60		3.08		2.31	1.86		4.74		3.31
Suma	**130.89**	**150.70**	**181.46**	**154.87**	**115.87**	**100.13**	**80.30**	**62.48**	**95.45**	**138.53**	**130.32**	**94 42**
Promedio	4.22	5.38	5.85	5.16	3.74	3.34	2.59	2.02	3.18	4.47	4.34	3.04
Máxima	4.99	5.70	6.22	5.54	4.56	3.86	3.26	2.32	3.72	4.80	4.71	3.86
Mínima	3.40	5.02	5.58	4.60	3.08	2.91	2.19	1.81	1.88	3.74	3.92	2.42
Normal	3.24	3.96	4.06	3.94	3.42	3.35	3.00	2.17	2.02	2.56	2.73	2.73
Años	**26**	**26**	**26**	**26**	**26**	**26**	**26**	**26**	**26**	**26**	**26**	**26**

RIO PARANA

Nombre del lugar: **LA PAZ** **Provincia de ENTRE RIOS**

Hidrómetro Nº 54. Tipo D. G. N. y P. Perteneciente a la Dirección General de Navegación y Puertos (M. O. P.).

Fecha en que inician las observaciones: 30 de agosto de 1903. Hora en que se efectúa la observación: 7.00 horas.

DURANTE EL PERIODO 1903 - 1929

Altura máxima. 7.10 Altura mínima. −0.58

Observada ... 11/6/905 Observada ... 3/12/916

AÑO 1929

Máxima anual .. 6.35 Media anual ... 4.18

Mínima anual .. 1.84 Amplitud anual . 4.51

Días	Enero	Febrero	Marzo	Abril	Mayo	Junio	Julio	Agosto	Septiembre	Octubre	Noviembre	Diciembre
1	3.51	5.20	5.99	6.03	5.18	3.31	3.59	2.40	1.90	3.79	5.12	4.18
2	3.52	5.24	5.98	6.00	5.11	3.28	3.50	2.41	1.90	3.88	5.09	4.14
3	3.52	5.26	6.00	5.95	5.06	3.24	3.40	2.41	1.93	3.99	5.07	4.06
4	3.57	5.30	6.00	5.92	5.00	3.20	3.32	2.39	2.00	4.06	5.06	3.94
5	3.60	5.32	6.00	5.88	4.94	3.17	3.26	2.36	2.18	4.16	5.05	3.81
6	3.66	5.32	6.00	5.85	4.87	3.19	3.20	2.33	2.49	4.22	5.04	3.70
7	3.70	5.32	6.04	5.80	4.84	3.20	3.14	2.30	2.86	4.28	5.02	3.56
8	3.78	5.35	6.04	5.80	4.78	3.21	3.08	2.27	3.17	4.34	5.00	3.48
9	3.88	5.36	6.02	5.80	4.70	3.22	3.00	2.25	3.40	4.42	4.99	3.40
10	3.98	5.40	6.06	5.80	4.65	3.26	2.92	2.20	3.56	4.47	4.95	3.36
11	4.06	5.40	6.09	5.76	4.58	3.32	2.86	2.17	3.68	4.52	4.93	3.36
12	4.12	5.42	6.11	5.76	4.50	3.35	2.80	2.13	3.76	4.57	4.92	3.36
13	4.20	5.44	6.14	5.73	4.43	3.39	2.78	2.10	3.83	4.61	4.90	3.39
14	4.26	5.48	6.18	5.71	4.34	3.40	2.73	2.09	3.85	4.63	4.87	3.43
15	4.33	5.52	6.22	5.70	4.20	3.44	2.71	2.05	3.86	4.68	4.82	3.43
16	4.38	5.56	6.28	5.68	4.11	3.49	2.70	2.03	3.86	4.73	4.80	3.40
17	4.46	5.61	6.32	5.67	4.00	3.58	2.67	2.02	3.83	4.80	4.75	3.35
18	4.50	5.64	6.34	5.66	3.91	3.68	2.66	2.02	3.80	4.86	4.71	3.25
19	4.57	5.68	6.34	5.65	3.81	3.78	2.64	2.00	3.77	4.92	4.66	3.10
20	4.62	5.72	6.31	5.62	3.75	3.89	2.60	2.00	3.70	4.96	4.62	2.97
21	4.69	5.77	6.35	5.60	3.70	3.97	2.56	1.96	3.65	5.00	4.58	2.88
22	4.75	5.83	6.34	5.55	3.67	4.04	2.50	1.92	3.57	5.03	4.56	2.84
23	4.78	5.88	6.32	5.54	3.66	4.07	2.46	1.90	3.48	5.06	4.51	2.64
24	4.82	5.91	6.30	5.50	3.65	4.07	2.40	1.88	3.46	5.08	4.49	2.59
25	4.88	5.92	6.27	5.46	3.62	4.02	2.35	1.88	3.38	5.09	4.45	2.60
26	4.92	5.92	6.23	5.39	3.64	3.99	2.31	1.86	3.34	5.12	4.42	2.64
27	4.97	5.98	6.20	5.36	3.60	3.90	2.31	1.84	3.36	5.13	4.39	2.62
28	5.00	5.99	6.17	5.30	3.55	3.80	2.35	1.84	3.44	5.14	4.37	2.85
29	5.06		6.10	5.27	3.49	3.70	2.39	1.84	3.54	5.18	4.34	3.00
30	5.10		6.08	5.22	3.43	3.67	2.39	1.84	3.65	5.18	4.29	3.13
31	5.17		6.07		3.37		2.39	1.88		5.12		3.35
Suma	**134.36**	**155.74**	**190.89**	**169.96**	**130.14**	**106.83**	**85.97**	**64.57**	**98.20**	**145.02**	**142.77**	**101.81**
Promedio	4.33	5.56	6.16	5.66	4.20	3.56	2.77	2.08	3.27	4.68	4.76	3.28
Máxima	5.17	5.99	6.35	6.03	5.18	4.07	3.59	2.41	3.86	5.18	5.12	4.18
Mínima	3.51	5.20	5.98	5.22	3.37	3.17	2.31	1.84	1.90	3.79	4.29	2.59
Normal	3.27	4.04	4.21	4.18	3.60	3.44	3.09	2.19	1.95	2.54	2.75	2.75
Años	**26**	**26**	**26**	**26**	**26**	**26**	**26**	**26**	**26**	**26**	**26**	**26**

RIO PARANA

Nombre del lugar: **HERNANDARIAS** **Provincia de ENTRE RIOS**

Hidrómetro N° 127. Tipo D. G. N. y P. Perteneciente a la Dirección General de Navegación y Puertos (M. O. P.).

Fecha en que inician las observaciones: 23 de agosto de 1903. Hora en que se efectúa la observación: 7.00 horas.

DURANTE EL PERIODO 1903 - 1929

Altura máxima. 7.82 Altura mínima. —1.00

Observada ... 12/6/905 Observada ... 3/12/916

AÑO 1929

Máxima anual .. 6.50 Media anual ... 3.91

Mínima anual .. 1.46 Amplitud anual . 5.04

Días	Enero	Febrero	Marzo	Abril	Mayo	Junio	Julio	Agosto	Septiembre	Octubre	Noviembre	Diciembre
1	3.18	4.72	6.08	6.14	5.01	3.16	3.34	2.07	1.50	3.28	4.64	4.06
2	3.20	4.78	6.14	6.10	4.96	3.12	3.28	2.08	1.52	3.36	4.64	3.97
3	4.22	4.85	6.16	6.05	4.90	3.06	3.24	2.10	1.52	3.48	4.64	3.88
4	3.26	4.87	6.16	6.01	4.84	3.00	3.16	2.06	1.56	3.54	4.62	3.78
5	3.26	4.88	6.16	5.94	4.78	3.00	3.10	2.05	1.66	3.64	4.62	3.72
6	3.30	4.90	6.18	5.89	4.66	2.98	3.00	2.03	1.90	3.68	4.64	3.60
7	3.34	4.90	6.22	5.86	4.62	2.96	2.94	2.00	2.24	3.76	4.62	3.48
8	3.39	4.91	6.26	5.86	4.58	2.96	2.90	1.96	2.56	3.84	4.62	3.36
9	3.46	4.98	6.22	5.82	4.50	2.96	2.78	1.92	2.82	3.88	4.60	3.28
10	3.53	5.04	6.24	5.78	4.44	2.98	2.68	1.90	3.00	3.96	4.62	3.20
11	3.61	5.06	6.25	5.76	4.38	2.98	2.60	1.84	3.14	4.00	4.62	3.15
12	3.69	5.08	6.26	5.74	4.28	3.04	2.56	1.82	3.24	4.04	4.62	3.16
13	3.76	5.10	6.28	5.70	4.16	3.06	2.50	1.78	3.32	4.06	4.62	3.14
14	3.82	5.12	6.30	5.66	4.06	3.12	2.46	1.76	3.36	4.10	4.60	3.18
15	3.90	5.13	6.32	5.60	4.00	3.14	2.40	1.76	3.36	4.14	4.58	3.18
16	3.95	5.17	6.38	5.59	3.94	3.18	2.38	1.68	3.37	4.18	4.57	3.18
17	4.00	5.19	6.44	5.54	3.89	3.22	2.36	1.68	3.36	4.24	4.51	3.08
18	4.05	5.24	6.48	5.54	3.83	3.30	2.34	1.68	3.36	4.32	4.48	2.98
19	4.10	5.31	6.49	5.50	3.74	3.40	2.34	1.64	3.34	4.32	4.46	2.86
20	4.15	5.40	6.50	5.48	3.66	3.50	2.32	1.64	3.30	4.40	4.40	2.74
21	4.21	5.49	6.50	5.48	3.60	3.54	2.24	1.62	3.26	4.44	4.36	2.58
22	4.28	5.60	6.50	5.46	3.54	3.60	2.20	1.58	3.18	4.48	4.30	2.48
23	4.35	5.73	6.48	5.40	3.51	3.66	2.16	1.54	3.12	4.48	4.30	2.43
24	4.39	5.83	6.46	5.38	3.50	3.68	2.14	1.52	3.02	4.53	4.26	2.38
25	4.43	5.90	6.40	5.33	3.48	3.68	2.08	1.50	3.02	4.56	4.24	2.36
26	4.48	5.97	6.36	5.27	3.50	3.66	2.02	1.50	2.98	4.58	4.20	2.34
27	4.50	6.02	6.33	5.20	3.44	3.64	2.00	1.48	2.98	4.58	4.18	2.33
28	4.53	6.06	6.29	5.15	3.40	3.62	2.02	1.46	3.02	4.63	4.14	2.37
29	4.58		6.24	5.09	3.34	3.48	2.06	1.46	3.10	4.64	4.12	2.54
30	4.60		6.22	5.07	3.26	3.40	2.09	1.46	3.15	4.63	4.08	2.76
31	4.65		6.18		3.24		2.09	1.48		4.64		2.94
Suma	**121.17**	**147.23**	**195.48**	**168.39**	**125.06**	**98.08**	**77.78**	**54.03**	**84.26**	**128.41**	**133.90**	**94.49**
Promedio	3.91	5.26	6.30	5.61	4.03	3.27	2.51	1.74	2.81	4.14	4.46	3.05
Máxima	4.65	6.06	6.50	6.14	5.01	3.68	3.34	2.10	3.37	4.64	4.64	4.06
Mínima	3.18	4.72	6.08	5.07	3.24	2.96	2.00	1.46	1.50	3.28	4.08	2.33
Normal	3.02	3.79	4.06	4.04	3.48	3.28	2.93	2.00	1.68	2.26	2.49	2.50
Años	**26**	**26**	**26**	**26**	**26**	**26**	**26**	**26**	**26**	**26**	**26**	**26**

RIO PARANA

Nombre del lugar: **PARANA** **Provincia de ENTRE RIOS**

Hidrómetro Nº 56. Tipo D. G. N. y P. Perteneciente a la Dirección General de Navegación y Puertos (M. O. P.).

Fecha en que inician las observaciones: 23 de septiembre de 1903. Hora en que se efectúa la observación: 7.00 horas.

DURANTE EL PERIODO 1903 - 1929

Altura máxima. 6.84 Altura mínima. —0.94

Observada ... 12/6/905 Observada ... 3/12/916

AÑO 1929

Máxima anual .. 6.00 Media anual ... 3.48

Mínima anual .. 1.18 Amplitud anual . 4.82

Días	Enero	Febrero	Marzo	Abril	Mayo	Junio	Julio	Agosto	Septiembre	Octubre	Noviembre	Diciembre
1	2.58	3.99	5.22	5.85	4.73	2.94	2.98	1.74	1.20	2.78	4.10	3.69
2	2.64	4.04	5.34	5.78	4.68	2.86	2.93	1.74	1.20	2.80	4.12	3.66
3	2.66	4.08	5.40	5.73	4.64	2.82	2.86	1.73	1.23	2.92	4.12	3.60
4	2.68	4.09	5.42	5.68	4.58	2.78	2.83	1.74	1.26	3.02	4.12	3.55
5	2.70	4.10	5.45	5.63	4.50	2.72	2.77	1.75	1.29	3.08	4.12	3.48
6	2.76	4.11	5.50	5.58	4.47	2.70	2.70	1.73	1.40	3.14	4.12	3.41
7	2.79	4.12	5.55	5.54	4.40	2.68	2.63	1.68	1.61	3.16	4.12	3.32
8	2.81	4.17	5.60	5.52	4.36	2.67	2.58	1.67	1.88	3.22	4.12	3.23
9	2.86	4.19	5.56	5.48	4.30	2.66	2.52	1.61	2.12	3.33	4.13	3.12
10	2.94	4.22	5.59	5.43	4.23	2.66	2.45	1.62	2.30	3.33	4.16	3.04
11	3.00	4.24	5.62	5.40	4.18	2.68	2.38	1.58	2.46	3.38	4.15	2.96
12	3.06	4.28	5.64	5.38	4.11	2.69	2.32	1.56	2.57	3.44	4.15	2.90
13	3.12	4.30	5.66	5.34	4.07	2.70	2.28	1.50	2.67	3.48	4.12	2.86
14	3.17	4.32	5.68	5.30	4.02	2.72	2.22	1.50	2.74	3.49	4.12	2.85
15	3.22	4.35	5.72	5.28	3.93	2.70	2.17	1.42	2.78	3.54	4.10	2.89
16	3.27	4.38	5.76	5.23	3.86	2.74	2.14	1.41	2.80	3.58	4.10	2.87
17	3.31	4.44	5.80	5.20	3.77	2.75	2.11	1.40	2.85	3.63	4.08	2.84
18	3.37	4.46	5.84	5.18	3.66	2.80	2.08	1.39	2.88	3.68	4.07	2.80
19	3.42	4.50	5.87	5.15	3.60	2.87	2.08	1.37	2.86	3.88	4.03	2.73
20	3.47	4.58	5.87	5.13	3.54	2.91	2.04	1.36	2.85	3.83	4.01	2.68
21	3.52	5.67	5.92	5.10	3.45	3.01	2.02	1.36	2.81	3.81	4.00	2.54
22	3.57	4.76	5.97	5.08	3.38	3.06	1.96	1.32	2.78	3.85	3.97	2.44
23	3.66	4.87	6.00	5.06	3.34	3.11	1.92	1.27	2.74	3.89	3.96	2.36
24	3.66	4.95	6.00	5.03	3.26	3.18	1.86	1.26	2.66	3.92	3.90	2.26
25	3.70	5.02	5.99	5.00	3.22	3.17	1.83	1.24	2.65	3.96	3.87	2.18
26	3.74	5.06	5.98	4.99	3.22	3.18	1.79	1.22	2.62	3.98	3.84	2.14
27	3.77	5.14	5.97	4.88	3.18	3.18	1.72	1.20	2.60	4.01	3.81	2.13
28	3.81	5.19	5.97	4.85	3.13	3.13	1.73	1.19	2.62	4.06	3.79	2.15
29	3.84		5.86	4.82	3.09	3.10	1.72	1.18	2.66	4.10	3.76	2.20
30	3.90		5.86	4.77	3.05	3.02	1.72	1.20	2.70	4.10	3.74	2.30
31	3.94		5.85		3.00		1.74	1.18		4.10		2.40
Suma	**100.94**	**124.62**	**177.46**	**158.39**	**118.95**	**86.19**	**69.08**	**45.12**	**69.79**	**110.49**	**120.80**	**87.58**
Promedio	3.26	4.45	5.72	5.28	3.84	2.87	2.23	1.46	2.33	3.56	4.03	2.82
Máxima	3.94	5.19	6.00	5.85	4.73	3.18	2.98	1.75	2.88	4.10	4.16	3.69
Mínima	2.58	3.99	5.22	4.77	3.00	2.66	1.72	1.18	1.20	2.78	3.74	2.13
Normal	2.60	3.26	3.58	3.60	3.13	2.90	2.59	1.77	1.43	1.85	2.16	2.17
Años	**27**	**27**	**27**	**27**	**27**	**27**	**27**	**27**	**27**	**27**	**27**	**27**

RIO PARANA

Nombre del lugar: **DIAMANTE** **Provincia de ENTRE RIOS**

Hidrómetro N° 57. Tipo D. G. N. y P. Perteneciente a la Dirección General de Navegación y Puertos (M. O. P.).

Fecha en que inician las observaciones: 1° de enero de 1901. Hora en que se efectúa la observación: 7.00 horas.

DURANTE EL PERIODO 1901 - 1929

Altura máxima. 6.87 Observada ... 13/6/905

Altura mínima. —0.65 Observada ... 3/12/916

AÑO 1929

Máxima anual .. 6.10 Mínima anual .. 1.62

Media anual ... 3.97 Amplitud anual . 4.48

Días	Enero	Febrero	Marzo	Abril	Mayo	Junio	Julio	Agosto	Septiembre	Octubre	Noviembre	Diciembre
1	3.06	4.38	5.42	5.97	5.20	3.67	3.68	2.28	1.64	3.34	4.62	4.36
2	3.10	4.40	5.48	5.95	5.17	3.62	3.62	2.28	1.67	3.39	4.64	4.28
3	3.15	4.48	5.52	5.92	5.14	3.56	3.58	2.28	1.67	3.45	4.64	4.22
4	3.18	4.48	5.58	5.90	5.10	3.52	3.52	2.28	1.70	3.50	4.64	4.20
5	3.24	4.50	5.60	5.85	5.06	3.46	3.47	2.28	1.73	3.59	4.65	4.14
6	3.24	4.53	5.68	5.82	5.02	3.42	3.40	2.26	1.82	3.64	4.64	4.08
7	3.30	4.55	5.70	5.80	4.98	3.40	3.33	2.24	2.00	3.70	4.64	4.02
8	3.32	4.56	5.73	5.78	4.95	3.34	3.28	2.20	2.26	3.78	4.64	3.96
9	3.35	4.60	5.75	5.72	4.90	3.34	3.20	2.17	2.52	3.80	4.44	3.90
10	3.40	4.62	5.75	5.72	4.86	3.32	3.14	2.14	2.73	3.86	4.64	3.78
11	3.45	4.64	5.76	5.68	4.81	3.32	3.08	2.10	2.93	3.91	4.66	3.70
12	3.50	4.66	5.78	5.66	4.78	3.32	2.96	2.08	3.08	3.96	4.65	3.64
13	3.57	4.68	5.79	5.63	4.72	3.34	2.92	2.05	3.17	4.00	4.66	3.58
14	3.60	4.72	5.82	5.60	4.68	3.35	2.87	2.00	3.28	4.00	4.64	3.55
15	3.67	4.72	5.81	5.59	4.62	3.36	2.82	1.98	3.35	4.06	4.64	3.54
16	3.72	4.75	5.87	5.56	4.56	3.36	2.78	1.94	3.40	4.10	4.62	3.50
17	3.76	4.80	5.88	5.54	4.50	3.38	2.74	1.92	3.44	4.14	4.60	3.50
18	3.80	4.80	5.92	5.52	4.42	3.40	2.70	1.90	3.44	4.18	4.60	3.45
19	3.85	4.83	5.92	5.50	4.36	3.46	2.68	1.88	3.44	4.30	4.60	3.40
20	3.90	4.90	5.96	5.48	4.30	3.52	2.65	1.84	3.44	4.37	4.58	3.36
21	3.94	4.94	6.00	5.46	4.22	3.57	2.60	1.84	3.42	4.30	4.56	3.25
22	3.98	5.01	6.04	5.42	4.16	3.62	2.55	1.82	3.40	4.36	4.54	3.16
23	4.02	5.07	6.05	5.42	4.10	3.67	2.50	1.80	3.38	4.38	4.54	3.04
24	4.08	5.10	6.08	5.39	4.04	3.72	2.46	1.74	3.34	4.42	4.50	2.94
25	4.12	5.18	6.10	5.38	4.00	3.74	2.40	1.72	3.28	4.44	4.48	2.85
26	4.17	5.22	6.08	5.34	3.98	3.76	2.35	1.70	3.28	4.48	4.44	2.77
27	4.18	5.30	6.07	5.31	3.94	3.76	2.30	1.70	3.25	4.48	4.42	2.74
28	4.22	5.36	6.08	5.28	3.88	3.76	2.28	1.67	3.22	4.56	4.42	2.74
29	4.25		6.08	5.26	3.82	3.73	2.27	1.64	3.23	4.57	4.40	2.77
30	4.30		6.05	5.24	3.78	3.72	2.28	1.62	3.28	4.58	4.38	2.84
31	4.36		6.03		3.72		2.28	1.62		4.60		2.93
Suma	**114.78**	**133.78**	**181.38**	**167.69**	**139.77**	**105.51**	**88.69**	**60.97**	**85.79**	**126.24**	**137.32**	**108.19**
Promedio	3.70	4.78	5.85	5.59	4.51	3.52	2.86	1.97	2.86	4.07	4.58	3.49
Máxima	4.36	5.36	6.10	5.97	5.20	3.76	3.68	2.28	3.44	4.60	4.66	4.36
Mínima	3.06	4.38	5.42	5.24	3.72	3.32	2.27	1.62	1.64	3.34	4.38	2.74
Normal	3.01	3.68	4.02	4.08	3.64	3.35	3.03	2.19	1.79	2.25	2.54	2.56
Años	**27**	**27**	**27**	**27**	**27**	**27**	**27**	**27**	**27**	**27**	**27**	**27**

RIO PARANA

Nombre del lugar: **ROSARIO** **Provincia de SANTA FE**

Hidrómetro Nº 58. Tipo D. G. N. y P. Perteneciente a la Dirección General de Navegación y Puertos (M. O. P.).

Fecha en que inician las observaciones: 1º de enero de 1875. Hora en que se efectúa la observación: 7.00 horas.

DURANTE EL PERIODO 1875 - 1929

Altura máxima. 6.04 Observada ... 20/6/905

Altura mínima. —1.00 Observada ... 3/12/916

AÑO 1929

Máxima anual .. 5.17 Mínima anual .. 1.11

Media anual ... 3.23 Amplitud anual . 4.06

Días	Enero	Febrero	Marzo	Abril	Mayo	Junio	Julio	Agosto	Septiembre	Octubre	Noviembre	Diciembre
1	2.51	3.54	4.32	5.16	4.66	3.40	3.07	1.74	1.19	2.66	3.86	3.67
2	2.54	3.58	4.34	5.17	4.64	3.34	3.04	1.69	1.12	2.71	3.88	3.68
3	2.53	3.58	4.36	5.16	4.66	3.27	3.07	1.74	1.11	2.82	3.91	3.66
4	2.53	3.63	4.42	5.14	4.64	3.24	2.98	1.74	1.21	2.89	3.92	3.63
5	2.52	3.65	4.44	5.14	4.65	3.20	2.95	1.76	1.22	2.94	3.92	3.61
6	2.59	3.71	4.44	5.12	4.54	3.13	2.94	1.70	1.34	2.99	3.93	3.58
7	2.72	3.74	4.50	5.14	4.50	3.10	2.86	1.64	1.34	3.06	3.94	3.55
8	2.75	3.78	4.52	5.08	4.50	3.06	2.89	1.68	1.42	3.09	3.94	3.52
9	2.72	3.79	4.52	5.05	4.44	2.94	2.84	1.59	1.66	3.11	3.96	3.44
10	2.74	3.80	4.54	4.99	4.37	2.98	2.72	1.56	1.93	3.19	3.95	3.35
11	2.78	3.82	4.59	4.98	4.36	2.94	2.60	1.58	2.12	3.23	3.94	3.28
12	2.82	3.84	4.62	4.96	4.34	2.89	2.56	1.59	2.24	3.25	3.94	3.21
13	2.86	3.85	4.65	4.98	4.34	3.84	2.42	1.57	2.34	3.25	3.94	3.13
14	2.90	3.88	4.69	4.94	4.30	2.94	2.42	1.54	2.52	3.30	3.91	3.08
15	3.01	3.90	4.72	4.93	4.20	2.84	2.44	1.52	2.68	3.36	3.93	3.04
16	3.01	3.92	4.74	4.90	4.14	2.82	2.42	1.59	2.77	3.39	3.93	3.03
17	3.03	3.94	4.76	4.89	4.12	2.75	2.42	1.54	2.82	3.40	3.93	2.98
18	3.07	3.96	4.80	4.86	4.12	2.80	2.24	1.44	2.71	3.51	3.92	2.96
19	3.11	4.00	4.80	4.84	4.10	2.84	2.14	1.44	2.73	3.51	3.90	2.97
20	3.14	4.03	4.78	4.84	4.04	2.90	2.12	1.36	2.73	3.49	3.89	2.93
21	3.20	4.04	4.84	4.76	3.96	2.92	2.14	1.29	2.70	3.56	3.87	2.77
22	3.23	4.08	4.94	4.84	3.95	2.94	2.04	1.24	2.69	3.62	3.87	2.76
23	3.30	4.14	4.98	4.84	3.92	2.98	2.04	1.24	2.75	3.65	3.85	2.70
24	3.36	4.14	5.00	4.80	3.84	3.04	2.04	1.29	2.72	3.68	3.85	2.57
25	3.38	4.19	5.00	4.77	3.78	3.08	1.89	1.19	2.76	3.71	3.86	2.45
26	3.38	4.24	5.04	4.68	3.78	3.08	1.84	1.18	2.82	3.73	3.83	2.35
27	3.41	4.26	5.10	4.70	3.54	3.06	1.78	1.18	2.80	3.79	3.79	2.24
28	3.44	4.32	5.12	4.68	3.51	3.04	1.74	1.13	2.73	3.79	3.76	2.26
29	3.44		4.99	4.70	3.44	3.09	1.80	1.12	2.64	3.80	3.74	2.24
30	3.47		5.06	4.67	3.50	3.07	1.84	1.22	2.69	3.82	3.67	2.20
31	3.50		5.14		3.44		1.82	1.19		3.84		2.23
Suma	**92.99**	**109.35**	**146.76**	**147.71**	**128.32**	**90.52**	**74.11**	**45.28**	**66.50**	**104.14**	**116.53**	**93.07**
Promedio	3.00	3.90	4.73	4.92	4.14	3.02	2.39	1.46	2.22	3.36	3.88	3.00
Máxima	3.50	4.32	5.14	5.17	4.66	3.40	3.07	1.76	2.82	3.84	3.96	3.68
Mínima	2.51	3.54	4.32	4.67	3.44	2.75	1.74	1.12	1.11	2.66	3.67	2.20
Normal	2.42	3.03	3.35	3.49	3.17	2.90	2.60	1.88	1.45	1.82	2.07	2.04
Años	**27**	**27**	**27**	**27**	**27**	**27**	**27**	**27**	**27**	**27**	**27**	**27**

RIO PARANA

Nombre del lugar: **SAN NICOLAS** **Provincia de BUENOS AIRES**

Hidrómetro Nº 59. Tipo D. G. N. y P. Perteneciente a la Dirección General de Navegación y Puertos (M. O. P.).

Fecha en que inician las observaciones: 1º de enero de 1904. Hora en que se efectúa la observación: 7.00 horas.

DURANTE EL PERIODO 1904 - 1929

Altura máxima. 5.90 Observada ... 23/6/905

Altura mínima. —1.02 Observada ... 3/12/916

AÑO 1929

Máxima anual .. 4.61 Mínima anual .. 0.69

Media anual ... 2.66 Amplitud anual . 3.92

Días	Enero	Febrero	Marzo	Abril	Mayo	Junio	Julio	Agosto	Septiembre	Octubre	Noviembre	Diciembre
1	1.81	2.62	3.28	4.58	4.13	2.85	2.45	1.45	0.80	2.09	3.03	2.90
2	2.04	2.64	3.35	4.61	4.15	2.83	2.46	1.33	0.73	2.25	3.06	2.93
3	2.00	2.65	3.34	4.60	4.12	2.80	2.41	1.22	0.72	2.34	3.10	2.89
4	1.89	2.74	3.37	4.59	4.12	2.73	2.38	1.28	0.96	2.32	3.11	2.83
5	1.82	2.75	3.38	4.59	4.08	2.70	2.46	1.39	0.83	2.26	3.11	2.84
6	1.85	2.80	3.38	4.60	4.01	2.68	2.39	1.30	0.98	2.42	3.10	2.79
7	2.08	2.90	3.41	4.59	3.94	2.66	2.39	1.26	0.94	2.42	3.10	2.85
8	2.26	2.92	3.44	4.56	3.93	2.55	2.41	1.27	0.96	2.48	3.12	2.80
9	2.18	2.90	3.43	4.58	3.84	2.49	2.31	1.27	1.16	2.50	3.10	2.70
10	2.08	2.89	3.48	4.50	3.78	2.45	2.17	1.13	1.47	2.58	3.10	2.62
11	2.05	2.89	3.52	4.51	3.78	2.42	2.08	1.12	1.15	2.58	3.09	2.55
12	2.07	2.90	3.56	4.52	3.77	2.41	2.00	1.25	1.60	2.58	3.08	2.50
13	2.07	2.92	3.60	4.51	3.74	2.40	1.97	1.27	1.68	2.56	3.09	2.43
14	2.14	2.92	3.64	4.49	3.71	2.40	1.96	1.22	2.00	2.56	3.07	2.41
15	2.18	2.96	3.69	4.47	3.61	2.37	2.08	1.14	2.20	2.65	3.04	2.31
16	2.34	3.00	3.73	4.43	3.57	2.29	2.09	1.12	2.24	2.65	3.05	2.37
17	2.30	3.02	3.77	4.41	3.57	2.26	2.00	1.41	2.24	2.67	3.05	2.32
18	2.28	3.02	3.81	4.40	3.55	2.34	1.73	1.32	2.09	2.66	3.04	2.34
19	2.38	3.07	3.84	4.38	3.50	2.37	1.71	1.19	2.06	2.78	3.03	2.40
20	2.34	3.08	3.83	4.33	3.47	2.31	1.73	1.08	2.08	2.84	3.03	2.31
21	2.38	3.07	3.90	4.38	3.42	2.31	1.69	0.98	2.04	2.80	3.04	2.22
22	2.45	3.08	4.03	4.36	3.38	2.34	1.59	0.89	2.08	2.85	3.03	2.28
23	2.46	3.10	4.11	4.30	3.34	2.44	1.66	0.88	2.13	2.90	3.02	2.16
24	2.60	3.13	4.15	4.27	3.24	2.46	1.65	0.94	2.17	2.92	3.00	2.00
25	2.64	3.20	4.20	4.13	3.26	2.43	1.55	0.93	2.42	2.94	3.00	1.87
26	2.59	3.20	4.25	4.18	3.18	2.44	1.49	0.82	2.42	2.96	3.04	1.78
27	2.58	3.22	4.34	4.20	3.06	2.45	1.39	0.82	2.34	2.98	3.00	1.77
28	2.60	3.23	4.40	4.17	2.92	2.40	1.38	0.82	2.21	3.02	2.94	1.82
29	2.60		4.29	4.15	2.96	2.49	1.30	0.69	2.12	3.01	2.94	1.73
30	2.62		4.36	4.15	2.97	2.46	1.49	0.90	2.11	3.02	2.93	1.61
31	2.60		4.50		2.92		1.52	1.00		3.02		1.68
Suma	**70.28**	**82.82**	**117.38**	**132.54**	**111.02**	**64.53**	**59.89**	**34.69**	**50.93**	**82.61**	**91.44**	**73.00**
Promedio	2.27	2.96	3.79	4.42	3.58	2.85	2.46	1.45	2.42	3.02	3.12	2.93
Máxima	2.64	3.23	4.50	4.61	4.15	2.48	1.93	1.12	1.70	2.66	3.05	2.35
Mínima	1.81	2.62	3.28	4.13	2.92	2.76	1.30	0.69	0.72	2.09	2.93	1.61
Normal	1.86	2.35	2.61	2.80	2.57	2.35	2.11	1.56	1.20	1.48	1.61	1.58
Años	**26**	**26**	**26**	**26**	**26**	**26**	**26**	**26**	**26**	**26**	**26**	**26**

RIO PARANA

Nombre del lugar: **SAN PEDRO** **Provincia de BUENOS AIRES**

Hidrómetro Nº 121. Tipo D. G. N. y P. Perteneciente a la Dirección General de Navegación y Puertos (M. O. P.).

Fecha en que inician las observaciones: 1º de enero de 1901. Hora en que se efectúa la observación: 7.00 horas.

DURANTE EL PERIODO 1901 - 1929

Altura máxima. 5.16 Observada ... 27/6/905

Altura máxima. —0.79 Observada ... 13/12/917

AÑO 1929

Máxima anual .. 3.82 Mínima anual .. 0.44

Media anual ... 2.08 Amplitud anual . 3.38

Días	Enero	Febrero	Marzo	Abril	Mayo	Junio	Julio	Agosto	Septiembre	Octubre	Noviembre	Diciembre
1	1.50	1.80	2.44	3.74	3.40	2.28	1.80	1.18	0.48	1.70	2.38	2.12
2	1.82	1.92	2.40	3.78	3.40	2.18	1.80	0.90	0.44	2.02	2.38	2.24
3	1.48	1.84	2.30	3.76	3.40	2.18	1.72	0.88	1.08	1.96	2.44	2.14
4	1.28	2.00	2.38	3.76	3.38	2.10	1.78	1.12	0.74	1.86	2.42	2.08
5	1.28	1.86	2.36	3.76	3.32	2.10	2.00	1.08	0.94	2.02	2.42	2.08
6	1.02	2.20	2.28	3.76	3.22	2.10	1.80	0.88	0.82	2.00	2.38	2.18
7	1.98	2.18	2.44	3.76	3.22	2.06	2.06	0.88	0.88	1.98	2.44	2.16
8	1.88	2.14	2.42	3.76	3.20	1.98	1.96	1.04	0.84	2.00	2.42	2.06
9	1.62	2.08	2.40	3.82	3.12	1.98	1.72	0.92	1.06	2.12	2.38	1.86
10	1.38	2.00	2.54	3.78	3.14	1.86	1.54	0.70	1.20	2.12	2.30	1.88
11	1.20	2.00	2.52	3.76	3.14	1.86	1.50	0.90	1.06	2.02	2.26	1.80
12	1.42	2.02	2.54	3.80	3.10	1.94	1.48	1.10	1.08	1.99	2.28	1.74
13	1.34	2.04	2.54	3.80	3.04	1.90	1.52	1.08	1.44	1.92	2.26	1.70
14	1.60	1.98	2.58	3.78	3.00	1.84	1.60	1.00	1.84	2.10	2.22	1.76
15	1.60	2.16	2.60	3.76	2.98	1.78	1.76	1.00	1.86	2.14	2.18	1.76
16	1.86	2.14	2.62	3.76	2.98	1.66	1.80	1.28	1.80	2.04	2.20	1.74
17	1.64	2.14	2.66	3.72	2.94	1.82	1.50	1.34	1.60	2.00	2.18	1.72
18	1.74	2.20	2.72	3.70	2.88	1.86	1.16	1.12	1.40	2.12	2.18	1.98
19	1.72	2.26	2.74	3.68	2.86	1.66	1.38	1.00	1.48	2.32	2.16	1.94
20	1.68	2.20	2.84	3.68	2.78	1.68	1.40	0.86	1.42	2.28	2.20	1.68
21	1.90	2.08	2.92	3.64	2.74	1.70	1.22	0.88	1.46	2.28	2.24	1.90
22	1.82	2.16	3.00	3.60	2.70	1.90	1.16	0.66	1.54	2.32	2.18	1.94
23	1.64	2.20	3.06	3.64	2.66	1.90	1.40	0.68	1.58	2.28	2.26	1.60
24	2.08	2.20	3.10	3.62	2.60	1.82	1.28	0.84	2.08	2.26	2.20	1.40
25	2.00	2.30	3.18	3.56	2.60	1.74	1.20	0.68	2.14	2.30	2.40	1.28
26	1.78	2.28	3.26	3.44	2.54	1.78	1.08	0.58	2.06	2.28	2.30	1.26
27	1.82	2.26	3.38	3.48	2.36	1.78	1.04	0.62	1.88	2.34	2.14	1.50
28	1.90	2.24	3.46	3.50	2.30	1.78	1.02	0.64	1.68	2.36	2.08	1.46
29	1.86		3.40	3.46	2.40	1.88	1.18	0.82	1.62	2.36	2.08	1.20
30	1.90		3.54	3.42	2.38	1.78	1.42	1.00	1.60	2.38	2.08	1.10
31	1.80		3.68		2.24		1.30	0.92		2.34		1.18
Suma	**51.54**	**58.88**	**86.30**	**110.48**	**90.02**	**56.88**	**46.58**	**28.58**	**41.10**	**66.21**	**68.04**	**54.44**
Promedio	1.66	2.10	2.78	3.68	2.90	1.90	1.50	0.92	1.37	2.14	2.27	1.76
Máxima	2.08	2.30	3.68	3.82	3.40	2.28	2.06	1.34	2.14	2.38	2.44	2.24
Mínima	1.02	1.80	2.28	3.42	2.24	1.66	1.02	0.58	0.44	1.70	2.08	1.10
Normal	1.39	1.71	1.89	2.11	1.94	1.76	1.61	1.22	0.98	1.12	1.21	1.20
Años	27	27	27	27	27	27	27	27	27	27	27	27

RIO PARANA

Nombre del lugar: **BARADERO** **Provincia de BUENOS AIRES**

Hidrómetro Nº 60. Tipo D. G. N. y P. Perteneciente a la Dirección General de Navegación y Puertos (M. O. P.).

Fecha en que inician las observaciones: 1º de enero de 1904. Hora en que se efectúa la observación: 7.00 horas.

DURANTE EL PERIODO 1904 - 1929

Altura máxima. 6.28 Altura mínima. —0.57

Observada ... 27/6/905 Observada ... 13/9/925

AÑO 1929

Máxima anual .. 3.45 Media anual ... 1.76

Mínima anual .. 0.20 Amplitud anual . 3.25

Dias	Enero	Febrero	Marzo	Abril	Mayo	Junio	Julio	Agosto	Septiembre	Octubre	Noviembre	Diciembre
1	1.30	1.36	1.80	3.34	3.08	2.10	1.48	0.98	0.20	1.34	2.08	1.80
2	1.64	1.42	1.85	3.40	3.08	2.05	1.43	0.61	0.24	1.82	2.10	1.90
3	1.24	1.44	1.80	3.39	3.10	2.02	1.35	0.62	0.76	1.74	2.16	1.84
4	0.93	1.56	1.84	3.38	3.08	1.98	1.34	1.00	0.59	1.74	2.18	1.79
5	1.04	1.40	1.84	3.38	3.03	1.95	1.63	0.88	0.30	1.68	2.18	1.76
6	0.78	1.80	1.80	3.38	3.00	1.90	1.42	0.62	0.57	1.78	2.17	1.77
7	1.75	1.72	1.88	3.38	2.90	1.90	1.64	0.74	0.40	1.74	2.17	1.84
8	1.64	1.69	1.86	3.38	2.88	1.84	1.60	0.65	0.42	1.75	2.18	1.77
9	1.38	1.62	1.89	3.44	2.85	1.78	1.38	0.65	0.64	1.80	2.17	1.67
10	1.08	1.54	1.93	3.44	2.85	1.72	1.18	0.41	1.03	1.80	2.14	1.65
11	1.03	1.58	1.96	3.44	2.85	1.72	1.14	0.68	0.72	1.78	2.11	1.60
12	1.10	1.54	1.98	3.45	2.84	1.74	1.12	0.96	0.78	1.71	2.10	1.50
13	1.02	1.57	2.02	3.44	2.79	1.71	1.14	0.81	0.84	1.66	2.07	1.47
14	1.17	1.70	2.05	3.44	2.72	1.68	1.27	0.76	1.84	1.65	2.04	1.50
15	1.30	1.64	2.09	3.42	2.66	1.62	1.58	0.70	1.58	1.74	2.00	1.38
16	1.56	1.72	2.13	3.42	2.67	1.50	1.58	0.92	1.50	1.72	1.98	1.44
17	1.28	1.72	2.17	3.38	2.67	1.60	1.28	1.26	1.23	1.65	1.96	1.34
18	1.52	1.78	2.20	3.38	2.66	1.64	0.90	0.92	1.16	1.61	1.93	1.50
19	1.30	1.78	2.24	3.36	2.60	1.58	1.19	0.90	0.98	1.79	1.90	1.64
20	1.35	1.74	2.34	3.35	2.54	1.40	1.24	0.54	1.00	1.89	1.90	1.36
21	1.31	1.60	2.45	3.36	2.50	1.40	1.00	0.38	1.04	1.86	1.91	1.65
22	1.37	1.72	2.57	3.29	2.47	1.54	0.85	0.36	1.17	1.92	1.88	1.66
23	1.21	1.68	2.64	3.31	2.42	1.58	1.25	0.38	1.20	1.93	1.89	1.34
24	1.70	1.68	2.68	3.31	2.38	1.48	1.02	0.62	1.62	1.94	1.88	1.10
25	1.60	1.78	2.72	3.24	2.35	1.38	0.98	0.43	1.80	1.96	1.95	1.00
26	1.37	1.78	2.82	3.15	2.35	1.35	0.80	0.36	1.80	1.96	1.93	0.94
27	1.42	1.77	2.94	3.18	2.28	1.41	0.74	0.40	1.68	1.98	1.87	1.14
28	1.52	1.78	3.05	3.18	2.20	1.34	0.74	0.46	1.60	2.02	1.82	1.22
29	1.44		3.05	3.17	2.17	1.51	0.74	0.28	1.40	2.03	1.80	0.90
30	1.50		3.16	3.12	2.18	1.40	1.27	0.77	1.40	2.04	1.79	0.80
31	1.33		3.30		2.15		1.12	0.80		2.06		1.02
Suma	**41.18**	**46.11**	**71.05**	**100.30**	**82.30**	**49.82**	**37.40**	**20.85**	**31.49**	**56.09**	**60.24**	**45.29**
Promedio	1.33	1.65	2.29	3.34	2.65	1.66	1.21	0.67	1.05	1.81	2.01	1.46
Máxima	1.75	1.80	3.30	3.45	3.10	2.10	1.64	1.26	1.84	2.06	2.18	1.90
Mínima	0.78	1.36	1.80	3.12	2.15	1.34	0.74	0.28	0.20	1.34	1.79	0.80
Normal	2.48	2.76	2.95	3.12	3.04	2.88	2.76	2.44	2.22	2.26	2.33	2.34
Años	**26**	**26**	**26**	**26**	**26**	**26**	**26**	**26**	**26**	**26**	**26**	**26**

RIO PARAGUAY

Nombre del lugar: **CORUMBA** **República del BRASIL**

Hidrómetro Nº 120. Perteneciente a la Dirección de Meteorología, Geofísica e Hidrología.

Fecha en que inician las observaciones: 12 de julio de 1912. Hora en que se efectúa la observación: 7.00 horas.

DURANTE EL PERIODO 1912 - 1929

Altura máxima. 9.76 Observada ... 13/5/920

Altura mínima. 1.04 Observada ... 5/12/927

AÑO 1929

Máxima anual .. 8.70 Mínima anual .. 4.84

Media anual ... 3.56 Amplitud anual . 3.86

Dias	Enero	Febrero	Marzo	Abril	Mayo	Junio	Julio	Agosto	Septiembre	Octubre	Noviembre	Diciembre
1	1.54	1.92	2.72	3.74	4.42	5.34	5.26	4.70	4.22	3.64	3.04	1.94
2	1.54	1.94	2.76	3.76	4.46	5.36	5.24	4.70	4.20	3.62	3.00	1.92
3	1.54	1.98	2.78	3.78	4.48	5.38	5.22	4.70	4.18	3.60	2.96	1.90
4	1.54	2.02	2.80	3.80	4.50	5.40	5.20	4.70	4.16	3.58	2.92	1.88
5	1.56	2.04	2.84	3.82	4.54	5.40	5.18	4.70	4.14	3.56	2.90	1.86
6	1.56	2.08	2.88	3.84	4.58	5.40	5.16	4.70	4.12	3.54	2.86	1.86
7	1.56	2.12	2.92	3.86	4.60	5.40	5.14	4.70	4.10	3.52	2.82	1.86
8	1.56	2.16	2.96	3.88	4.62	5.40	5.12	4.70	4.08	3.50	2.78	1.86
9	1.56	2.20	3.00	3.90	4.64	5.40	5.10	4.70	4.06	3.48	2.74	1.86
10	1.58	2.22	3.04	3.92	4.66	5.40	5.08	4.70	4.04	3.46	2.70	1.86
11	1.58	2.24	3.06	3.96	4.68	5.40	5.06	4.70	4.02	3.44	2.66	1.86
12	1.58	2.26	3.10	3.98	4.70	5.40	5.04	4.66	4.00	3.42	2.62	1.86
13	1.58	2.28	3.14	4.00	4.72	5.40	5.02	4.64	3.98	3.40	2.58	1.86
14	1.60	2.30	3.18	4.02	4.76	5.40	5.00	4.60	3.98	3.38	2.54	1.86
15	1.62	2.32	3.22	4.04	4.80	5.40	4.98	4.56	3.96	3.36	2.50	1.86
16	1.62	2.34	3.26	4.06	4.82	5.40	4.96	4.54	3.94	3.34	2.46	1.86
17	1.64	2.36	3.30	4.10	4.84	5.40	4.94	4.52	3.92	3.32	2.42	1.86
18	1.64	2.40	3.34	4.12	4.86	5.40	4.92	4.50	3.90	3.30	2.38	1.86
19	1.66	2.44	3.38	4.14	4.88	5.40	4.90	4.48	3.88	3.28	2.34	1.86
20	1.66	2.46	3.40	4.16	4.90	5.40	4.88	4.46	3.86	3.26	2.30	1.90
21	1.68	2.48	3.45	4.18	4.92	5.40	4.86	4.44	3.84	3.24	2.26	1.92
22	1.70	2.52	3.50	4.20	4.96	5.40	4.84	4.42	3.82	3.22	2.22	1.94
23	1.72	2.54	3.54	4.22	5.00	5.40	4.82	4.40	3.80	3.20	2.18	1.96
24	1.74	2.56	3.58	4.24	5.04	5.38	4.80	4.38	3.78	3.18	2.14	1.98
25	1.78	2.58	3.62	4.26	5.08	5.36	4.78	4.36	3.76	3.16	2.10	2.00
26	1.80	2.60	3.64	4.28	5.12	5.34	4.76	4.34	3.74	3.14	2.06	2.02
27	1.82	2.64	3.66	4.30	5.16	5.32	4.74	4.32	3.72	3.12	2.02	2.04
28	1.84	2.68	3.68	4.32	5.20	5.30	4.72	4.30	3.70	3.10	2.00	2.06
29	1.86		3.68	4.34	5.24	5.28	4.70	4.28	3.68	3.08	1.98	2.08
30	1.88		3.70	4.38	5.28	5.26	4.70	4.26	3.66	3.06	1.96	2.10
31	1.90		3.72		5.32		4.70	4.24		3.06		2.12
Suma	**51.44**	**64.68**	**100.85**	**121.60**	**149.78**	**161.32**	**153.82**	**140.40**	**118.24**	**103.56**	**74.44**	**59.66**
Promedio	1.66	2.31	3.25	4.05	4.83	5.38	4.96	4.53	3.94	3.34	2.48	1.92
Máxima	1.90	2.68	3.72	4.38	5.32	5.40	5.26	4.70	4.22	3.64	3.04	2.12
Mínima	1.54	1.92	2.72	3.74	4.42	5.26	4.70	4.24	3.66	3.06	1.96	1.86
Normal	2.21	1.62	3.21	3.30	4.32	4.47	4.52	4.12	3.49	2.68	2.13	1.97
Años	**13**	**13**	**13**	**13**	**13**	**13**	**13**	**13**	**13**	**13**	**13**	**13**

RIO PARAGUAY

Nombre del lugar: **FORMOSA** **Territorio de FORMOSA**

Hidrómetro Nº 45. Tipo D. G. N. y P. Perteneciente a la Dirección General de Navegación y Puertos (M. O. P.).

Fecha en que inician las observaciones: 1º de enero de 1904. Hora en que se efectúa la observación: 7.00 horas.

DURANTE EL PERIODO 1904 - 1929

Altura máxima. 10.15 Observada ... 13/6/905

Altura mínima. —0.46 Observada ... 1/12/916

AÑO 1929

Máxima anual .. 6.58 Mínima anual .. 2.29

Media anual ... 4.50 Amplitud anual . 4.29

Dias	Enero	Febrero	Marzo	Abril	Mayo	Junio	Julio	Agosto	Septiembre	Octubre	Noviembre	Diciembre
1	2.29	5.39	4.72	5.11	4.36	3.81	4.02	3.93	3.77	5.04	6.16	4.36
2	2.45	5.44	4.74	5.06	4.35	3.80	4.00	3.95	3.80	5.15	6.08	4.36
3	2.64	5.49	4.77	5.02	4.32	3.80	3.98	3.95	3.83	5.24	6.01	4.29
4	2.77	5.55	4.81	4.98	4.30	3.78	3.97	3.95	3.85	5.30	5.92	4.22
5	2.86	5.60	4.87	4.96	4.29	3.80	3.97	3.95	3.94	5.36	5.85	4.15
6	2.97	5.62	4.94	4.94	4.26	3.80	3.96	3.95	4.00	5.42	5.80	4.10
7	3.06	5.65	5.10	4.90	4.22	3.80	3.94	3.96	4.07	5.49	5.76	4.06
8	3.19	5.64	5.19	4.88	4.20	3.80	3.93	3.96	4.12	5.56	5.68	4.00
9	3.32	5.66	5.25	4.88	4.17	3.83	3.93	3.94	4.18	5.68	5.60	3.94
10	3.45	5.66	5.34	4.88	4.14	3.85	3.94	3.93	4.23	5.77	5.52	3.86
11	3.55	5.63	5.42	4.89	4.11	3.86	3.93	3.91	4.34	5.85	5.48	3.80
12	3.65	5.61	5.48	4.86	4.08	3.90	3.95	3.90	4.38	5.91	5.44	3.72
13	3.73	5.59	5.54	4.82	4.04	3.90	3.94	3.90	4.42	6.00	5.40	3.66
14	3.81	5.57	5.58	4.78	4.02	3.92	3.92	3.86	4.44	6.14	5.36	3.60
15	3.87	5.52	5.61	4.74	3.99	3.96	3.91	3.84	4.46	6.26	5.32	3.52
16	3.95	5.48	5.65	4.68	3.98	4.00	3.91	3.82	4.47	6.33	5.28	3.40
17	4.02	5.40	5.67	4.63	3.96	4.02	3.90	3.80	4.49	6.40	5.24	3.30
18	4.10	5.40	5.67	4.59	3.94	4.09	3.90	3.78	4.49	6.46	5.20	3.17
19	4.17	5.30	5.68	4.56	3.94	4.12	3.89	3.76	4.48	6.50	5.16	3.04
20	4.24	5.24	5.68	4.53	3.95	4.15	3.87	3.75	4.48	6.53	5.12	2.90
21	4.32	5.18	5.66	4.49	3.96	4.15	3.84	3.74	4.54	6.58	5.06	2.82
22	4.41	5.08	5.63	4.50	3.96	4.20	3.83	3.73	4.58	6.58	5.00	2.73
23	4.48	5.00	5.59	4.48	3.94	4.20	3.83	3.72	4.60	6.58	4.94	2.60
24	4.63	4.95	5.55	4.47	3.93	4.18	3.83	3.74	4.66	6.56	4.86	2.54
25	4.74	4.86	5.49	4.46	3.92	4.16	3.81	3.73	4.74	6.54	4.80	2.48
26	4.85	4.82	5.48	4.45	3.90	4.14	3.81	3.73	4.78	6.50	4.74	2.41
27	4.95	4.78	5.42	4.43	3.89	4.11	3.87	3.72	4.82	6.46	4.66	2.42
28	5.05	4.74	5.35	4.42	3.87	4.08	3.91	3.72	4.84	6.42	4.60	2.40
29	5.14		5.27	4.40	3.85	4.06	3.92	3.72	4.88	6.36	4.52	2.44
30	5.22		5.22	4.38	3.84	4.03	3.93	3.73	4.94	6.30	4.44	2.46
31	5.30		5.16		3.82		3.93	3.74		6.24		2.50
Suma	**121.18**	**149.85**	**165.53**	**141.17**	**125.50**	**119.30**	**121.27**	**118.81**	**131.62**	**187.51**	**159.00**	**103.25**
Promedio	3.91	5.35	5.34	4.70	4.05	3.98	3.91	3.83	4.39	6.05	5.30	3.33
Máxima	5.30	5.66	5.68	5.11	4.36	4.20	4.02	3.96	4.94	6.58	6.16	4.36
Mínima	2.29	4.74	4.72	4.38	3.82	3.78	3.81	3.72	3.77	5.04	4.44	2.40
Normal	3.60	3.90	4.24	4.46	4.97	5.30	4.78	3.90	3.30	3.46	3.72	3.62
Años	**26**	**26**	**26**	**26**	**26**	**26**	**26**	**26**	**26**	**26**	**26**	**26**

RIO PARAGUAY

Nombre del lugar: **ASUNCION** **República del PARAGUAY**

Hidrómetro Nº 44. Tipo D. G. N. y P. Perteneciente a la Dirección General de Navegación y Puertos (M. O. P.).

Fecha en que inician las observaciones: 26 de febrero de 1904. Hora en que se efectúa la observación: 8.00 horas.

DURANTE EL PERIODO 1904 - 1929

Altura máxima. 8.80 Altura mínima. 0.52

Observada ... 23/6/905 Observada ... 17/10/910

AÑO 1929

Máxima anual .. 4.34 Media anual ... 3.42

Mínima anual .. 1.72 Amplitud anual . 3.62

Días	Enero	Febrero	Marzo	Abril	Mayo	Junio	Julio	Agosto	Septiembre	Octubre	Noviembre	Diciembre
1	1.72	4.12	3.05	3.51	3.58	3.29	3.40	3.41	3.45	4.01	3.82	3.33
2	1.78	4.10	3.10	3.48	3.56	3.28	3.40	3.41	3.47	4.06	3.80	3.30
3	1.85	4.08	3.20	3.46	3.54	3.28	3.40	3.40	3.50	4.11	3.77	3.26
4	1.94	4.05	3.27	3.44	3.52	3.28	3.41	3.39	3.51	4.16	3.74	3.22
5	2.04	4.02	3.35	3.43	3.50	3.29	3.42	3.39	3.51	4.20	3.70	3.19
6	2.15	4.00	3.45	3.42	3.48	3.30	3.44	3.39	3.53	4.22	3.68	3.16
7	2.25	3.95	3.55	3.42	3.46	3.31	3.46	3.40	3.57	4.25	3.66	3.12
8	2.30	3.90	3.65	3.42	3.45	3.32	3.45	3.40	3.62	4.27	3.64	3.07
9	2.40	3.85	3.75	3.43	3.44	3.33	3.43	3.40	3.66	4.28	3.62	3.00
10	2.50	3.80	3.80	3.45	3.43	3.35	3.41	3.40	3.70	4.29	3.60	2.93
11	2.57	3.74	3.85	3.43	3.42	3.37	3.40	3.40	3.72	4.30	3.60	2.86
12	2.60	3.67	3.90	3.42	3.42	3.39	3.39	3.40	3.74	4.30	3.63	2.80
13	2.64	3.60	3.95	3.42	3.41	3.40	3.38	3.39	3.76	4.31	3.68	2.74
14	2.66	3.52	3.98	3.43	3.40	3.41	3.38	3.38	3.77	4.32	3.73	2.67
15	2.69	3.44	3.98	3.44	3.40	3.41	3.38	3.38	3.78	4.33	3.77	2.55
16	2.73	3.37	3.98	3.45	3.40	3.42	3.38	3.38	3.78	4.34	3.78	2.45
17	2.77	3.30	3.97	3.48	3.40	3.42	3.38	3.38	3.78	4.32	3.75	2.32
18	2.82	3.20	3.95	3.52	3.40	3.42	3.38	3.38	3.78	4.30	3.72	2.22
19	2.90	3.12	3.91	3.56	3.40	3.42	3.36	3.38	3.77	4.30	3.69	2.15
20	3.00	3.06	3.87	3.60	3.40	3.42	3.34	3.38	3.76	4.28	3.65	2.08
21	3.10	3.00	3.82	3.63	3.39	3.42	3.34	3.38	3.77	4.20	3.61	2.04
22	3.20	2.93	3.78	3.64	3.38	3.45	3.35	3.38	3.78	4.12	3.58	2.00
23	3.30	2.88	3.76	3.65	3.36	3.48	3.36	3.38	3.82	4.10	3.56	1.96
24	3.40	2.88	3.75	3.65	3.35	3.50	3.36	3.38	3.90	4.08	3.54	1.90
25	3.60	2.90	3.72	3.63	3.34	3.48	3.36	3.38	3.92	4.05	3.52	1.86
26	3.80	2.93	3.67	3.62	3.34	3.45	3.37	3.38	3.94	4.02	3.50	1.83
27	3.87	2.97	3.64	3.62	3.34	3.42	3.38	3.38	3.92	3.98	3.46	1.80
28	3.95	3.00	3.61	3.61	3.33	3.40	3.39	3.38	3.92	3.92	3.42	1.79
29	4.00		3.60	3.60	3.33	3.40	3.40	3.39	3.94	3.90	3.38	1.79
30	4.05		3.58	3.59	3.32	3.40	3.40	3.41	3.96	3.88	3.35	1.80
31	4.10		3.55		3.30		3.40	3.43		3.85		1.82
Suma	**88.68**	**97.38**	**113.99**	**105.45**	**105.79**	**101.51**	**105.10**	**105.11**	**112.03**	**129.05**	**108.95**	**77.01**
Promedio	2.86	3.48	3.68	3.52	3.41	3.38	3.39	3.39	3.73	4.16	3.63	2.48
Máxima	4.10	4.12	3.98	3.65	3.58	3.50	3.46	3.43	3.96	4.34	3.82	3.33
Mínima	1.72	2.88	3.05	3.42	3.30	3.28	3.34	3.38	3.45	3.85	3.35	1.79
Normal	2.91	3.08	3.28	3.54	4.18	4.42	3.98	3.43	3.01	2.95	3.05	2.99
Años	**26**	**26**	**26**	**26**	**26**	**26**	**26**	**26**	**26**	**26**	**26**	**26**

RIO SALADO

Nombre del lugar: **SUNCHO CORRAL** **Provincia de SANTIAGO DEL ESTERO**

Hidrómetro Nº 13. Tipo D. G. de I. Perteneciente a la Dirección de Meteorología, Geofísica e Hidrología.

Fecha en que inician las observaciones: 22 de julio de 1906. Hora en que se efectúa la observación: 8.00 horas.

DURANTE EL PERIODO 1906 - 1929

Altura máxima. 8.86 Observada ... 1/4/922

Altura mínima. 0.00 Observada ... 26/1/907

AÑO 1929

Máxima anual .. 4.41 Mínima anual .. 0.85

Media anual ... 2.05 Amplitud anual . 3.56

Dias	Enero	Febrero	Marzo	Abril	Mayo	Junio	Julio	Agosto	Septiembre	Octubre	Noviembre	Diciembre
1	1.43	4.41	3.67	3.38	2.60	2.27	2.05	1.82	1.49	1.11	0.85	0.85
2	1.53	4.39	3.61	3.29	2.59	2.25	2.01	1.83	1.51	1.08	0.85	0.85
3	1.54	4.38	3.54	3.18	2.59	2.24	2.00	1.79	1.48	1.05	0.85	0.85
4	1.57	4.38	3.47	3.09	2.59	2.24	1.99	1.78	1.50	1.11	0.85	0.85
5	1.56	4.31	3.43	3.03	2.62	2.19	1.97	1.77	1.45	1.10	0.85	0.85
6	1.54	4.19	3.40	2.98	2.65	2.18	2.00	1.76	1.46	1.09	0.85	0.85
7	1.58	4.07	3.28	2.95	2.68	2.16	2.00	1.79	1.45	1.08	0.85	0.85
8	1.53	3.98	3.32	2.92	2.72	2.16	2.02	1.77	1.45	1.06	0.85	0.85
9	1.64	3.90	3.30	2.92	2.75	2.15	2.02	1.77	1.44	1.05	0.85	0.85
10	1.59	3.86	3.27	2.86	2.79	2.15	1.97	1.75	1.42	1.02	0.85	0.85
11	1.59	3.85	3.25	2.88	2.73	2.13	1.97	1.74	1.42	1.01	0.85	0.85
12	1.57	3.82	3.20	2.84	2.68	2.11	1.99	1.75	1.41	0.99	0.85	0.85
13	1.57	3.80	3.14	2.83	2.64	2.12	1.98	1.74	1.38	0.99	0.85	0.85
14	1.68	3.74	3.09	2.79	2.59	2.11	2.00	1.74	1.38	0.97	0.85	0.85
15	2.03	3.68	3.01	2.77	2.53	2.12	1.98	1.71	1.37	0.95	0.85	0.85
16	2.08	3.59	2.99	2.76	2.58	2.08	1.96	1.72	1.35	0.94	0.85	0.85
17	2.06	3.50	2.98	2.75	2.53	2.09	1.99	1.69	1.38	0.92	0.85	0.85
18	2.28	3.38	2.97	2.71	2.51	2.09	1.91	1.69	1.33	0.92	0.85	0.85
19	2.77	3.51	2.97	2.71	2.49	2.07	1.96	1.69	1.24	0.91	0.85	0.85
20	3.06	3.44	2.96	2.71	2.44	2.08	1.95	1.68	1.33	0.91	0.85	0.85
21	3.32	3.41	3.04	2.68	2.42	2.09	1.94	1.65	1.26	0.91	0.85	0.85
22	3.57	3.41	3.11	2.65	2.39	2.03	1.94	1.62	1.18	0.91	0.85	0.85
23	3.73	3.43	3.18	2.62	2.39	2.03	1.89	1.59	1.28	0.85	0.85	0.85
24	3.85	3.49	3.25	2.59	2.37	2.09	1.87	1.56	1.24	0.85	0.85	0.85
25	3.96	3.54	3.38	2.55	2.37	2.05	1.86	1.55	1.14	0.85	0.85	0.85
26	4.06	3.58	3.48	2.48	2.26	2.03	1.88	1.55	1.22	0.85	0.85	0.85
27	4.13	3.64	3.47	2.59	2.38	2.03	1.86	1.53	1.16	0.85	0.85	0.85
28	4.23	3.68	3.49	2.62	2.34	2.02	1.85	1.54	1.17	0.85	0.85	0.85
29	4.30		3.45	2.63	2.32	2.06	1.83	1.52	1.15	0.85	0.85	0.85
30	4.37		3.46	2.62	2.31	2.06	1.80	1.55	1.13	0.85	0.85	0.85
31	4.41		3.42		2.29		1.81	1.54		0.85		0.85
Suma	**80.13**	**106.36**	**101.58**	**84.38**	**78.14**	**63.48**	**60.25**	**52.18**	**40.17**	**29.73**	**25.50**	**26.35**
Promedio	2.58	3.80	3.28	2.81	2.52	2.12	1.94	1.68	1.34	0.96	0.85	0.85
Máxima	4.41	4.41	3.67	3.38	2.89	2.27	2.05	1.83	1.51	1.11	0.85	0.85
Mínima	1.43	3.38	2.96	2.48	2.26	2.02	1.80	1.52	1.13	0.85	0.85	0.85
Normal	2.19	3.53	4.33	4.06	2.88	2.24	1.97	1.77	1.52	1.22	1.03	1.07
Años	**18**	**19**	**20**	**20**	**20**	**20**	**20**	**20**	**20**	**19**	**17**	**18**

RIO SALADO

Nombre del lugar: **SAN FRANCISCO DE LAISHI** **Territorio de FORMOSA**

Hidrómetro Nº 8. Tipo "B". Perteneciente a la Dirección de Meteorología, Geofísica e Hidrología.

Fecha en que inician las observaciones: 1º de mayo de 1906. Hora en que se efectúa la observación: 8.00 horas.

DURANTE EL PERIODO 1906 - 1929

Altura máxima. 7.57 Observada ... 14/4/921

Altura mínima. 0.00 Observada ... 11/11/907

AÑO 1929

Máxima anual .. 5.26 Mínima anual .. 0.58

Media anual ... 1.29 Amplitud anual . 4.68

Dias	Enero	Febrero	Marzo	Abril	Mayo	Junio	Julio	Agosto	Septiembre	Octubre	Noviembre	Diciembre
1	2.04	0.99	0.97	1.10	0.80	0.65	0.72	1.20	0.85	1.28	1.00	0.91
2	2.18	0.98	0.98	1.01	0.81	0.63	0.73	1.06	0.81	1.16	0.99	0.93
3	2.15	0.98	0.98	0.98	0.80	0.62	0.75	0.98	0.81	1.15	0.95	0.92
4	2.15	0.99	0.98	0.97	0.80	0.63	0.75	0.96	0.85	1.10	0.94	0.93
5	2.15	0.98	0.99	0.97	0.81	0.61	0.78	0.91	0.87	1.11	0.95	0.93
6	2.16	0.97	0.99	0.96	0.81	0.61	0.77	0.92	0.90	1.11	1.05	1.09
7	2.20	0.97	1.00	0.98	0.82	0.62	0.75	0.98	0.88	1.36	1.25	1.01
8	2.35	0.96	1.10	1.01	0.83	0.62	0.74	0.99	0.82	1.50	1.18	0.99
9	3.15	0.95	1.06	1.11	0.82	0.62	0.74	0.99	0.83	2.26	1.10	2.25
10	3.50	0.95	1.01	1.32	0.80	0.61	1.14	0.98	0.95	2.19	1.12	3.14
11	3.80	0.94	0.99	1.28	0.79	0.61	2.96	1.00	0.98	2.15	1.03	3.02
12	3.68	0.94	0.99	1.20	0.79	0.62	4.80	0.99	0.99	2.03	0.98	2.85
13	3.48	0.93	0.98	1.06	0.80	0.61	5.26	0.98	1.11	2.21	0.99	2.14
14	3.18	0.92	0.98	1.10	0.79	0.61	5.10	0.97	1.01	2.64	0.99	2.01
15	2.90	0.93	0.97	1.10	0.79	0.60	4.60	0.97	0.98	2.50	0.95	1.94
16	2.63	0.93	0.96	1.11	0.77	0.60	4.00	0.98	0.98	2.49	0.94	1.95
17	2.10	0.94	0.96	1.01	0.76	0.59	3.80	0.99	0.97	2.31	0.94	2.01
18	1.80	0.93	0.98	0.98	0.75	0.58	3.15	0.97	0.95	2.30	0.94	2.05
19	1.26	0.92	0.98	0.93	0.75	0.58	3.20	0.95	0.96	2.25	0.93	2.10
20	1.15	0.91	1.15	0.90	0.75	0.59	3.06	0.94	0.95	2.20	0.91	2.10
21	1.03	0.90	1.20	0.87	0.75	0.60	2.80	0.94	0.97	2.16	0.90	2.26
22	1.05	0.91	1.20	0.85	0.76	0.71	2.31	0.95	0.97	1.56	0.91	2.81
23	2.34	0.91	1.24	0.84	0.75	0.73	2.10	1.16	1.01	1.12	0.91	2.63
24	2.16	0.91	1.35	0.84	0.75	0.72	1.60	1.20	1.11	1.06	0.90	2.40
25	1.26	0.90	1.68	0.84	0.76	0.71	1.65	1.00	1.05	1.10	0.90	2.41
26	1.06	0.89	1.73	0.83	0.75	0.70	1.70	0.91	0.99	1.10	0.89	2.41
27	1.10	0.89	1.80	0.82	0.74	0.70	1.85	0.90	0.99	1.11	0.89	2.63
28	1.10	0.88	1.78	0.81	0.73	0.73	1.96	0.89	0.98	1.12	0.88	2.63
29	1.00		1.99	0.80	0.73	0.74	1.89	0.91	0.99	1.16	0.88	2.60
30	1.00		1.60	0.80	0.70	0.80	1.51	0.89	1.00	1.10	0.89	2.74
31	1.06		1.21		0.67		1.43	0.86		1.02		2.10
Suma	**65.07**	**26.20**	**36.78**	**29.38**	**23.94**	**19.35**	**68.96**	**30.32**	**28.51**	**50.91**	**29.08**	**62.85**
Promedio	2.10	0.94	1.19	0.98	0.77	0.64	2.22	0.98	0.95	1.64	0.97	2.03
Máxima	3.80	0.99	1.99	1.32	0.83	0.80	5.26	1.20	1.11	2.64	1.25	3.14
Mínima	1.00	0.88	0.96	0.80	0.67	0.58	0.72	0.86	0.81	1.02	0.88	0.91
Normal	1.63	1.52	1.72	2.22	2.50	1.94	1.70	1.39	1.29	1.38	1.66	1.92
Años	**23**	**23**	**23**	**23**	**23**	**23**	**24**	**24**	**24**	**23**	**24**	**24**

RIO MENDOZA

Nombre del lugar: **CACHEUTA** **Provincia de MENDOZA**

Hidrómetro Nº 35. Tipo "A". Perteneciente a la Oficina de Aforos de la Provincia.

Fecha en que inician las observaciones: 26 de septimbre de 1908. Hora en que se efectúa la observación: 8.00 horas.

DURANTE EL PERIODO 1908 - 1929

Altura máxima. 6.50 Observada ... 1/2/920 Altura mínima. 0.17 Observada ... 1/8/929

AÑO 1929

Máxima anual .. 3.00 Mínima anual .. 0.17 Media anual ... 1.39 Amplitud anual . 2.83

Días	Enero	Febrero	Marzo	Abril	Mayo	Junio	Julio	Agosto	Septiembre	Octubre	Noviembre	Diciembre
1	1.80	1.30	1.50	1.20	0.64	0.34	0.29	0.17	0.30	0.23	0.30	1.40
2	1.80	2.00	1.58	1.12	0.42	0.45	0.27	0.17	0.20	0.20	0.36	1.04
3	1.95	2.20	1.58	1.05	0.40	0.34	0.30	0.19	0.24	0.20	0.44	1.30
4	1.90	2.18	1.30	1.00	0.41	0.35	0.28	0.28	0.32	0.22	0.32	1.32
5	2.00	3.00	1.50	1.00	0.94	0.40	0.25	0.24	0.30	0.23	0.40	1.47
6	2.05	2.25	1.40	1.05	0.43	0.34	0.23	0.23	0.28	0.25	0.41	1.17
7	2.00	2.20	1.38	1.35	0.42	0.35	0.30	0.22	0.27	0.20	0.40	1.24
8	2.00	2.00	1.30	0.94	0.45	0.32	0.23	0.20	0.32	0.18	0.46	1.23
9	2.04	2.00	1.20	0.80	0.45	0.35	0.31	0.19	0.26	0.28	0.58	1.00
10	2.00	2.30	1.52	0.82	0.40	0.35	0.26	0.21	0.25	0.18	0.62	0.94
11	2.08	2.25	1.20	0.78	0.40	0.33	0.24	0.30	0.30	0.19	0.65	1.27
12	2.10	2.30	1.40	0.78	0.38	0.32	0.24	0.18	0.32	0.30	0.70	1.30
13	2.25	2.22	1.40	0.73	0.41	0.29	0.23	0.20	0.38	0.31	0.67	1.30
14	2.10	2.25	1.35	0.69	0.39	0.29	0.21	0.18	0.39	0.20	0.40	1.16
15	2.16	2.42	1.24	0.70	0.39	0.32	0.22	0.19	0.47	0.31	0.49	1.37
16	2.05	2.40	1.20	0.74	0.40	0.42	0.30	0.21	0.30	0.32	0.78	1.30
17	1.90	2.45	1.66	0.79	0.38	0.30	0.23	0.20	0.25	0.40	1.40	1.08
18	2.00	2.10	1.15	0.79	0.37	0.30	0.22	0.19	0.24	0.43	1.30	1.20
19	1.90	2.00	1.30	0.68	0.48	0.29	0.23	0.20	0.21	0.41	1.30	1.28
20	2.24	2.00	1.30	0.70	0.41	0.31	0.23	0.22	0.23	0.45	1.22	1.00
21	2.30	1.80	1.33	0.69	0.40	0.30	0.21	0.20	0.26	0.32	1.40	0.83
22	2.30	1.65	1.37	0.76	0.42	0.31	0.24	0.18	0.25	0.30	1.35	1.15
23	2.24	1.60	1.27	0.72	0.40	0.40	0.32	0.23	0.22	0.35	1.40	1.22
24	2.31	2.10	1.40	0.80	0.39	0.33	0.27	0.23	0.19	0.35	1.26	1.36
25	2.35	1.70	1.35	0.70	0.50	0.29	0.22	0.32	0.20	0.50	1.10	1.40
26	2.20	1.60	1.24	0.67	0.44	0.28	0.22	0.24	0.18	0.54	1.25	1.35
27	2.30	1.56	1.20	0.69	0.40	0.27	0.21	0.25	0.20	0.62	1.34	1.40
28	2.50	1.50	1.15	0.73	0.38	0.29	0.20	0.27	0.24	0.46	1.42	1.44
29	2.58		1.26	0.65	0.38	0.38	0.19	0.24	0.24	0.33	1.42	1.67
30	2.30		1.10	0.64	0.39	0.38	0.20	0.22	0.22	0.30	1.45	1.70
31	1.14		1.36		0.40		0.18	0.22		0.24		1.70
Suma	**64.84**	**57.33**	**41.49**	**24.76**	**13.47**	**9.99**	**7.53**	**6.77**	**8.03**	**9.80**	**26.59**	**39.59**
Promedio	2.09	2.05	1.34	0.83	0.43	0.33	0.24	0.22	0.27	0.32	0.89	1.28
Máxima	2.58	3.00	1.66	1.35	0.94	0.45	0.32	0.32	0.47	0.62	1.45	1.70
Mínima	1.14	1.30	1.10	0.64	0.37	0.27	0.18	0.17	0.18	0.18	0.30	0.83
Normal	2.19	2.02	1.52	1.04	0.82	0.71	0.65	0.63	0.65	0.78	1.16	1.75
Años	**21**	**21**	**21**	**21**	**21**	**21**	**21**	**21**	**21**	**21**	**21**	**21**

RIO QUINES

Nombre del lugar: **LA HUERTITA** **Provincia de SAN LUIS**

Hidrómetro Nº 142. Tipo "A". Perteneciente a la Dirección de Meteorología, Geofísica e Hidrología.

Fecha en que inician las observaciones: 4 de agosto de 1925. Hora en que se efectúa la observación: 8.00 horas.

DURANTE EL PERIODO 1925 - 1929

Altura máxima. 3.50 Altura mínima. 0.11

Observada ... 6/4/928 Observada ... 19/2/928

AÑO 1929

Máxima anual .. 2.05 Media anual ...

Mínima anual .. 0.60 Amplitud anual . 1.45

Días	Enero	Febrero	Marzo	Abril	Mayo	Junio	Julio	Agosto	Septiembre	Octubre	Noviembre	Diciembre
1	0.99	1.06	0.99	0.89	0.94	0.79	0.77	0.71	0.62	0.66	0.81	0.87
2	1.05	1.03	1.50	0.89	0.93	0.79	0.76	0.71	0.63	0.65	0.80	0.86
3	1.04	1.13	1.09	0.88	0.92	0.78	0.75	0.72	0.63.	0.65	0.79	0.85
4	1.03	1.00	1.06	0.87	0.92	0.77	0.75	0.71	0.62	0.64	0.82	0.84
5	1.02	1.00	1.10	0.86	0.91	0.77	0.74	0.70	0.62	0.64	0.83	0.83
6	1.02	0.99	1.07	0.85	0.90	0.78	0.74	0.70	0.63	0.63	0.88	0.83
7	1.10	0.98	1.03	0.87	0.89	0.78	0.73	0.69	0.63	0.62	0.87	0.82
8	1.08	0.97	1.02	0.86	0.88	0.79	0.73	0.69	0.62	0.70	0.86	0.81
9	1.07	0.97	1.07	1.15	0.88	0.80	0.72	0.68	0.61	0.90	0.86	0.81
10	1.06	0.96	1.05	1.08	0.87	0.80	0.71	0.67	0.60	0.90	0.85	0.80
11	1.05	0.95	1.04	1.07	0.86	0.81	0.70	0.66	0.60	0.89	0.84	0.79
12	1.05	0.96	1.03	1.06	0.86	0.82	0.70	0.66	0.63	0.88	0.83	0.78
13	1.08	0.97	1.02	1.06	0.84	0.83	0.70	0.65	0.64	0.88	0.83	0.77
14	1.07	0.96	1.01	1.05	0.84	0.84	0.69	0.66	0.65	0.87	0.82	0.76
15	1.06	0.95	1.02	1.04	0.85	0.85	0.68	0.67	0.66	0.86	0.81	0.79
16	2.05	0.95	1.00	1.03	0.85	0.84	0.68	0.66	0.65	0.86	0.80	0.78
17	1.08	0.96	1.00	1.02	0.84	0.84	0.67	0.65	0.65	0.85	0.79	0.79
18	1.07	0.94	0.98	1.01	0.84	0.83	0.67	0.64	0.64	0.84	0.78	0.78
19	1.10	0.93	0.97	1.01	0.83	0.83	0.66	0.63	0.65	0.84	0.77	0.77
20	1.10	0.92	0.98	1.00	0.83	0.82	0.66	0.63	0.65	0.83	0.77	0.76
21	1.20	0.92	0.98	1.00	0.82	0.82	0.65	0.62	0.70	0.82	0.76	0.75
22	1.11	0.91	0.97	1.00	0.81	0.81	0.64	0.62	0.69	0.81	0.80	0.74
23	1.10	0.90	0.96	0.98	0.81	0.81	0.64	0.62	0.69	0.81	0.89	0.73
24	1.09	0.90	0.95	0.98	0.80	0.80	0.63	0.63	0.68	0.82	0.88	0.72
25	1.17	1.02	0.94	0.97	0.79	0.79	0.62	0.62	0.68	0.82	0.87	0.71
26	1.10	1.01	0.94	0.98	0.78	0.78	0.61	0.62	0.67	0.83	0.86	0.99
27	1.10	1.00	0.93	0.98	0.77	0.79	0.62	0.61	0.67	0.83	0.87	0.99
28	1.08	0.99	0.94	0.97	0.78	0.78	0.62	0.61	0.66	0.82	0.88	0.98
29	1.07		0.92	0.96	0.76	0.78	0.61	0.62	0.66	0.81	0.88	0.97
30	1.06		0.91	0.95	0.75	0.77	0.70	0.62	0.65	0.80	0.87	0.96
31	1.05		0.90		0.74		0.71	0.61		0.80		0.95
Suma	**34.30**	**27.23**	**31.37**	**29.31**	**26.09**	**24.09**	**21.26**	**20.29**	**19.38**	**24.56**	**24.97**	**25.58**
Promedio	1.11	0.97	1.01	0.98	0.84	0.80	0.68	0.65	0.65	0.79	0.83	0.82
Máxima	2.05	1.13	1.50	1.15	0.94	0.85	0.77	0.72	0.70	0.90	0.89	0.99
Mínima	0.99	0.90	0.90	0.85	0.74	0.77	0.61	0.61	0.60	0.62	0.76	0.71

RIO CONLARA

Nombre del lugar: **RENCA** **Provincia de SAN LUIS**

Hidrómetro Nº 141. Tipo "B". Perteneciente a la Dirección de Meteorología, Geofísica e Hidrología.

Fecha en que inician las observaciones: 16 de julio de 1925. Hora en que se efectúa la observación: 8.00 horas.

DURANTE EL PERIODO 1925 - 1929

Altura máxima. 3.50 Observada ... 5/12/928

Altura mínima. 1.23 Observada ... 19/11/927

AÑO 1929

Máxima anual .. 3.10 Mínima anual .. 1.10

Media anual ... 1.59 Amplitud anual . 2.00

Días	Enero	Febrero	Marzo	Abril	Mayo	Junio	Julio	Agosto	Septiembre	Octubre	Noviembre	Diciembre
1	2.90	1.80	1.80	1.40	1.50	1.40	1.34	1.29	1.25	1.20	1.10	2.60
2	1.80	1.80	1.80	1.40	1.50	1.40	1.33	1.28	1.25	1.20	1.10	2.50
3	2.10	2.00	2.20	1.38	1.50	1.38	1.33	1.28	1.25	1.20	1.60	2.50
4	2.10	2.20	2.20	1.38	1.48	1.38	1.33	1.28	1.25	1.18	1.60	2.40
5	2.00	2.20	2.00	1.35	1.48	1.38	1.33	1.28	1.25	1.18	1.60	2.40
6	2.70	2.00	2.00	1.60	1.48	1.38	1.32	1.28	1.25	1.18	1.60	2.30
7	3.10	1.80	1.80	1.60	1.48	1.38	1.32	1.28	1.24	1.18	1.58	2.80
8	3.10	1.80	1.80	1.58	1.45	1.38	1.32	1.28	1.24	1.18	1.58	2.80
9	2.80	1.60	1.80	1.58	1.45	1.37	1.32	1.28	1.24	1.18	1.57	2.70
10	2.80	1.60	1.75	1.55	1.48	1.37	1.32	1.27	1.24	1.18	1.55	2.30
11	2.50	1.40	1.75	1.55	1.48	1.37	1.32	1.27	1.24	1.16	1.54	2.30
12	2.00	1.40	1.70	1.55	1.48	1.37	1.31	1.27	1.24	1.16	1.50	2.20
13	2.00	1.35	1.70	1.55	1.45	1.37	1.31	1.27	1.24	1.16	1.50	2.18
14	1.80	1.30	1.68	1.53	1.45	1.35	1.31	1.27	1.23	1.16	1.50	2.00
15	1.80	1.30	1.65	1.53	1.45	1.35	1.31	1.27	1.23	1.16	1.48	1.80
16	1.70	1.25	1.65	1.52	1.45	1.35	1.31	1.27	1.23	1.16	1.48	1.80
17	2.10	1.25	1.60	1.52	1.43	1.35	1.30	1.27	1.23	1.16	1.46	1.70
18	2.50	2.80	1.60	1.52	1.43	1.35	1.30	1.26	1.23	1.16	1.44	1.70
19	2.30	2.80	1.60	1.52	1.43	1.35	1.30	1.26	1.23	1.16	2.10	1.70
20	2.10	2.60	1.57	1.51	1.42	1.35	1.30	1.26	1.22	1.15	2.50	1.65
21	2.00	2.60	1.57	1.51	1.42	1.35	1.30	1.26	1.22	1.15	2.50	1.70
22	2.90	2.50	1.55	1.51	1.42	1.35	1.30	1.26	1.22	1.15	2.40	1.70
23	2.90	2.30	1.55	1.50	1.40	1.34	1.30	1.26	1.22	1.15	2.38	1.60
24	2.80	2.00	1.53	1.50	1.40	1.34	1.30	1.26	1.22	1.15	2.50	1.60
25	2.60	2.00	1.50	1.48	1.40	1.34	1.30	1.26	1.21	1.13	2.50	1.55
26	2.60	2.20	1.50	1.65	1.40	1.34	1.29	1.26	1.21	1.13	2.40	1.55
27	2.40	2.20	1.50	1.65	1.40	1.34	1.29	1.25	1.21	1.13	2.38	1.45
28	2.40	2.00	1.49	1.60	1.40	1.34	1.29	1.25	1.21	1.13	2.30	1.45
29	2.10		1.49	1.55	1.40	1.34	1.29	1.25	1.21	1.10	2.60	1.45
30	2.10		1.45	1.55	1.40	1.34	1.29	1.25	1.20	1.10	2.60	1.90
31	2.00		1.45		1.40		1.29	1.25		1.10		1.90
Suma	**73.00**	**54.05**	**52.23**	**45.62**	**44.71**	**40.80**	**40.57**	**39.28**	**36.91**	**35.87**	**55.94**	**62.18**
Promedio	2.35	1.93	1.68	1.52	1.44	1.36	1.31	1.27	1.23	1.16	1.86	2.00
Máxima	3.10	2.80	2.20	1.65	1.50	1.40	1.34	1.29	1.25	1.20	2.60	2.80
Mínima	1.70	1.25	1.45	1.35	1.40	1.34	1.29	1.25	1.20	1.10	1.10	1.45

RIO QUINTO

Nombre del lugar: **LA FLORIDA** **Provincia de SAN LUIS**

Hidrómetro Nº 139. Tipo "B". Perteneciente a la Dirección de Meteorología, Geofísica e Hidrología.

Fecha en que inician las observaciones: 1º de junio de 1925. Hora en que se efectúa la observación: 8.00 horas.

DURANTE EL PERIODO 1925 - 1929

Altura máxima. 5.39 Observada ... 17/1/928

Altura mínima. 1.07 Observada ... 31/12/929

AÑO 1929

Máxima anual .. 3.40 Mínima anual .. 1.07

Media anual ... 1.26 Amplitud anual . 2.33

Dias	Enero	Febrero	Marzo	Abril	Mayo	Junio	Julio	Agosto	Septiembre	Octubre	Noviembre	Diciembre
1	1.70	1.43	1.29	1.22	1.22	1.20	1.18	1.16	1.13	1.12	1.09	1.22
2	2.90	1.42	1.70	1.22	1.22	1.20	1.18	1.16	1.13	1.12	1.09	1.21
3	1.74	1.70	1.60	1.21	1.22	1.19	1.18	1.16	1.13	1.12	1.11	1.20
4	1.60	1.56	1.48	1.21	1.22	1.19	1.18	1.16	1.13	1.11	1.11	1.19
5	1.60	1.45	1.46	1.21	1.22	1.19	1.18	1.16	1.13	1.11	1.14	1.18
6	1.70	1.40	1.44	1.21	1.21	1.20	1.18	1.16	1.13	1.10	1.12	1.17
7	1.71	1.38	1.43	1.25	1.21	1.20	1.17	1.15	1.13	1.10	1.12	1.16
8	1.68	1.42	1.42	1.24	1.21	1.20	1.17	1.15	1.13	1.10	1.11	1.15
9	1.67	1.36	1.41	1.50	1.21	1.20	1.17	1.15	1.13	1.28	1.11	1.14
10	1.66	1.35	1.40	1.31	1.21	1.19	1.17	1.15	1.13	1.23	1.10	1.13
11	1.65	1.35	1.39	1.29	1.21	1.19	1.17	1.15	1.13	1.22	1.10	1.12
12	1.61	1.34	1.38	1.27	1.21	1.19	1.17	1.15	1.30	1.22	1.09	1.11
13	1.69	1.33	1.37	1.25	1.21	1.21	1.17	1.15	1.20	1.21	1.09	1.10
14	1.61	1.32	1.37	1.24	1.21	1.21	1.17	1.15	1.16	1.21	1.09	1.09
15	1.59	1.31	1.36	1.23	1.20	1.20	1.16	1.14	1.15	1.20	1.08	1.08
16	1.71	1.29	1.35	1.22	1.20	1.20	1.16	1.14	1.14	1.20	1.08	1.08
17	1.65	2.00	1.34	1.22	1.20	1.20	1.15	1.14	1.14	1.19	1.08	1.50
18	1.60	1.50	1.34	1.22	1.20	1.20	1.15	1.14	1.14	1.19	3.40	1.30
19	1.58	1.45	1.33	1.22	1.20	1.20	1.15	1.14	1.14	1.18	1.60	1.24
20	1.57	1.41	1.33	1.21	1.19	1.20	1.15	1.14	1.13	1.17	1.41	1.20
21	1.60	1.38	1.32	1.21	1.19	1.20	1.15	1.14	1.13	1.16	1.30	1.17
22	1.58	1.35	1.32	1.21	1.23	1.20	1.15	1.14	1.13	1.15	1.27	1.14
23	1.60	1.32	1.31	1.21	1.23	1.19	1.15	1.14	1.13	1.14	1.25	1.13
24	1.58	1.31	1.30	1.20	1.22	1.19	1.15	1.14	1.13	1.13	1.25	1.12
25	1.70	1.31	1.29	1.24	1.21	1.19	1.15	1.14	1.13	1.12	1.24	1.11
26	1.61	1.30	1.28	1.30	1.21	1.19	1.15	1.14	1.13	1.11	1.24	1.10
27	1.57	1.30	1.27	1.27	1.21	1.19	1.14	1.13	1.13	1.10	1.23	1.09
28	1.50	1.30	1.26	1.25	1.21	1.19	1.14	1.13	1.13	1.10	1.23	1.08
29	1.45		1.27	1.23	1.20	1.19	1.14	1.13	1.13	1.09	1.23	1.08
30	1.44		1.25	1.22	1.20	1.18	1.15	1.13	1.13	1.09	1.22	1.08
31	1.45		1.24		1.20		1.16	1.13		1.09		1.07
Suma	**51.30**	**39.34**	**42.30**	**37.29**	**37.49**	**35.87**	**35.99**	**35.49**	**34.23**	**35.66**	**37.58**	**35.74**
Promedio	1.65	1.40	1.36	1.24	1.21	1.20	1.16	1.14	1.14	1.15	1.25	1.15
Máxima	2.90	2.00	1.70	1.50	1.23	1.21	1.18	1.16	1.30	1.28	3.40	1.50
Mínima	1.44	1.29	1.24	1.20	1.19	1.18	1.14	1.13	1.13	1.09	1.08	1.07

RIO QUINTO

Nombre del lugar: **PASO DE LAS CARRETAS** **Provincia de SAN LUIS**

Hidrómetro Nº 140. Tipo "B". Perteneciente a la Dirección de Meteorología, Geofísica e Hidrología.

Fecha en que inician las observaciones: 28 de agosto de 1925. Hora en que se efectúa la observación: 8.00 horas.

DURANTE EL PERIODO 1925 - 1929

Altura máxima. 5.70 Observada ... 18/1/928

Altura mínima. 1.22 Observada ... 29/12/929

AÑO 1929

Máxima anual .. 3.80 Mínima anual .. 1.22

Media anual ... 1.58 Amplitud anual . 2.58

Días	Enero	Febrero	Marzo	Abril	Mayo	Junio	Julio	Agosto	Septiembre	Octubre	Noviembre	Diciembre
1	2.50	1.73	1.70	1.64	1.63	1.65	1.63	1.64	1.39	1.41	1.33	1.29
2	2.85	1.72	3.80	1.64	1.63	1.65	1.63	1.63	1.38	1.40	1.33	1.29
3	1.78	1.85	2.60	1.64	1.63	1.65	1.63	1.63	1.37	1.38	1.33	1.27
4	1.75	1.78	2.50	1.63	1.63	1.65	1.63	1.62	1.37	1.37	1.33	1.27
5	1.71	1.75	2.10	1.63	1.63	1.65	1.63	1.60	1.36	1.37	1.33	1.27
6	1.70	1.75	2.00	1.63	1.63	1.64	1.63	1.60	1.36	1.36	1.33	1.26
7	1.80	1.74	1.80	1.70	1.63	1.64	1.63	1.58	1.36	1.36	1.33	1.26
8	1.78	1.70	1.79	1.66	1.63	1.64	1.63	1.58	1.35	1.36	1.33	1.25
9	1.76	1.68	1.76	1.66	1.63	1.64	1.63	1.58	1.35	1.37	1.33	1.24
10	1.74	1.65	1.76	1.65	1.63	1.64	1.63	1.57	1.35	1.35	1.32	1.24
11	1.72	1.65	1.72	1.65	1.62	1.64	1.63	1.55	1.35	1.35	1.32	1.24
12	1.70	1.65	1.71	1.65	1.62	1.64	1.63	1.55	1.35	1.34	1.32	1.24
13	1.73	1.65	1.70	1.65	1.62	1.64	1.62	1.54	1.34	1.34	1.32	1.23
14	1.70	1.65	1.70	1.64	1.62	1.64	1.62	1.53	1.34	1.34	1.31	1.23
15	1.68	1.65	1.68	1.64	1.62	1.64	1.62	1.52	1.34	1.34	1.31	1.22
16	1.72	1.65	1.68	1.64	1.62	1.64	1.62	1.50	1.34	1.34	1.31	1.22
17	1.70	1.64	1.68	1.64	1.62	1.64	1.62	1.48	1.85	1.34	1.31	1.40
18	1.68	3.80	1.67	1.64	1.62	1.64	1.62	1.48	1.60	1.34	3.10	1.33
19	1.68	2.00	1.67	1.64	1.62	1.64	1.62	1.47	1.58	1.34	2.60	1.31
20	1.66	1.84	1.67	1.64	1.62	1.63	1.62	1.46	1.56	1.34	1.53	1.30
21	1.66	1.83	1.66	1.63	1.61	1.63	1.62	1.45	1.50	1.34	1.51	1.30
22	1.66	1.68	1.64	1.63	1.61	1.63	1.62	1.44	1.48	1.33	1.46	1.28
23	1.65	1.77	1.64	1.63	1.70	1.63	1.62	1.43	1.48	1.33	1.43	1.27
24	1.66	1.75	1.64	1.63	1.68	1.63	1.62	1.42	1.45	1.33	1.41	1.26
25	1.82	1.70	1.64	1.65	1.67	1.63	1.62	1.42	1.44	1.33	1.40	1.25
26	1.78	1.80	1.64	1.64	1.66	1.63	1.62	1.40	1.43	1.33	1.37	1.25
27	1.75	1.73	1.64	1.64	1.66	1.63	1.62	1.40	1.42	1.33	1.35	1.24
28	1.74	1.70	1.64	1.63	1.65	1.63	1.62	1.39	1.42	1.33	1.32	1.23
29	1.74		1.64	1.63	1.65	1.63	1.62	1.39	1.41	1.33	1.30	1.22
30	1.73		1.64	1.63	1.65	1.63	1.64	1.39	1.41	1.33	1.30	1.22
31	1.73		1.64		1.65		1.64	1.39		1.33		1.22
Suma	**55.26**	**50.59**	**56.75**	**49.25**	**50.69**	**49.14**	**50.38**	**46.63**	**42.73**	**41.78**	**43.57**	**38.90**
Promedio	1.84	1.81	1.83	1.64	1.64	1.64	1.62	1.50	1.42	1.35	1.45	1.25
Máxima	2.85	3.80	3.80	1.70	1.70	1.65	1.64	1.64	1.85	1.41	3.10	1.40
Mínima	1.65	1.64	1.64	1.63	1.61	1.63	1.62	1.39	1.34	1.33	1.30	1.22

RIO QUINTO

Nombre del lugar: **VILLA MERCEDES — PUENTE F.C.P. (Km. 13)** **Provincia de SAN LUIS**

Hidrómetro Nº 33. Tipo "B". Perteneciente a la Dirección de Meteorología, Geofísica e Hidrología.

Fecha en que inician las observaciones: 14 de enero de 1907. Hora en que se efectúa la observación: 8.00 horas.

DURANTE EL PERIODO 1907 - 1929

Altura máxima. 4.28 Observada ... 17/1/928

Altura mínima. 1.10 Observada ... 2/1/915

AÑO 1929

Máxima anual .. 2.80 Mínima anual .. 1.20

Media anual ... 1.36 Amplitud anual . 1.60

Días	Enero	Febrero	Marzo	Abril	Mayo	Junio	Julio	Agosto	Septiembre	Octubre	Noviembre	Diciembre
1	1.60	1.44	1.30	1.26	1.30	1.30	1.30	1.30	1.30	1.30	1.30	1.30
2	2.30	1.40	2.20	1.26	1.30	1.30	1.30	1.30	1.30	1.30	1.30	1.30
3	1.60	1.50	1.80	1.26	1.30	1.30	1.30	1.30	1.30	1.30	1.30	1.30
4	1.58	1.80	1.60	1.26	1.30	1.30	1.30	1.30	1.30	1.30	1.30	1.30
5	1.50	1.60	1.50	1.26	1.30	1.30	1.30	1.30	1.30	1.30	1.32	1.30
6	1.60	1.50	1.46	1.26	1.30	1.30	1.30	1.30	1.30	1.30	1.34	1.30
7	2.20	1.48	1.44	1.28	1.30	1.30	1.30	1.30	1.30	1.30	1.34	1.30
8	1.80	1.40	1.42	1.30	1.30	1.30	1.30	1.30	1.30	1.36	1.32	1.30
9	1.60	1.70	1.40	1.30	1.30	1.30	1.30	1.30	1.30	1.34	1.38	1.28
10	1.60	1.60	1.30	1.32	1.30	1.30	1.30	1.30	1.30	1.32	1.36	1.28
11	2.00	1.50	1.30	1.40	1.30	1.30	1.30	1.30	1.30	1.30	1.34	1.26
12	1.80	1.48	1.30	1.38	1.30	1.30	1.30	1.30	1.30	1.30	1.32	1.26
13	1.60	1.40	1.30	1.36	1.30	1.30	1.30	1.30	1.30	1.30	1.30	1.24
14	1.64	1.40	1.30	1.36	1.30	1.30	1.30	1.30	1.30	1.30	1.30	1.20
15	1.90	1.40	1.30	1.30	1.30	1.30	1.30	1.30	1.30	1.30	1.30	1.20
16	1.70	1.40	1.30	1.30	1.30	1.30	1.30	1.30	1.32	1.30	1.30	1.20
17	1.60	2.70	1.30	1.30	1.30	1.30	1.30	1.30	1.34	1.30	1.30	1.20
18	1.50	1.70	1.30	1.30	1.30	1.30	1.30	1.30	1.50	1.30	2.80	1.20
19	1.40	1.50	1.30	1.30	1.30	1.30	1.30	1.30	1.48	1.30	1.80	1.20
20	1.80	1.40	1.30	1.30	1.30	1.30	1.30	1.30	1.46	1.30	1.40	1.20
21	1.58	1.40	1.30	1.30	1.30	1.30	1.30	1.30	1.44	1.30	1.35	1.20
22	1.58	1.38	1.30	1.30	1.30	1.30	1.30	1.30	1.40	1.30	1.32	1.20
23	1.58	1.36	1.28	1.30	1.30	1.30	1.30	1.30	1.38	1.30	1.30	1.20
24	2.00	1.34	1.28	1.30	1.30	1.30	1.30	1.30	1.36	1.30	1.30	1.20
25	1.70	1.32	1.28	1.30	1.30	1.30	1.30	1.30	1.30	1.30	1.30	1.20
26	1.68	1.30	1.26	1.30	1.30	1.30	1.30	1.30	1.30	1.30	1.30	1.20
27	1.50	1.30	1.26	1.30	1.30	1.30	1.30	1.30	1.30	1.32	1.30	1.20
28	1.50	1.30	1.26	1.30	1.30	1.30	1.30	1.30	1.30	1.34	1.30	1.20
29	1.48		1.26	1.30	1.30	1.30	1.30	1.30	1.30	1.30	1.30	1.30
30	1.46		1.26	1.30	1.30	1.30	1.30	1.30	1.30	1.30	1.30	1.30
31	1.46		1.26		1.30		1.30	1.30		1.30		1.30
Suma	**51.84**	**42.00**	**42.42**	**39.06**	**40.30**	**39.00**	**40.30**	**40.30**	**39.98**	**40.48**	**41.49**	**38.62**
Promedio	1.67	1.50	1.37	1.30	1.30	1.30	1.30	1.30	1.33	1.30	1.38	1.24
Máxima	2.30	2.70	2.20	1.40	1.30	1.30	1.30	1.30	1.50	1.36	2.80	1.30
Mínima	1.40	1.30	1.26	1.30	1.30	1.30	1.30	1.30	1.30	1.30	1.30	1.20

RIO COLORADO

Nombre del lugar: **PICHI MAHUIDA** **Territorio de RIO NEGRO**

Hidrómetro Nº 135. Tipo "B". Perteneciente a la Dirección de Meteorología, Geofísica e Hidrología.

Fecha en que inician las observaciones: 7 de mayo de 1918. Hora en que se efectúa la observación: 8.00 horas.

DURANTE EL PERIODO 1918 - 1929

Altura máxima. 2.50 Observada ... 5/1/920

Altura mínima. 0.03 Observada ... 3/1/925

AÑO 1929

Máxima anual .. 1.24 Mínima anual .. 0.17

Media anual ... 0.39 Amplitud anual . 1.07

Dias	Enero	Febrero	Marzo	Abril	Mayo	Junio	Julio	Agosto	Septiembre	Octubre	Noviembre	Diciembre
1	0.48	0.40	0.29	0.21	0.21	0.22	0.24	0.22	0.23	0.30	0.74	1.20
2	0.47	0.40	0.28	0.19	0.20	0.21	0.22	0.21	0.24	0.28	0.68	1.22
3	0.46	0.40	0.27	0.18	0.22	0.23	0.22	0.20	0.23	0.29	0.66	1.22
4	0.47	0.39	0.28	0.18	0.23	0.23	0.21	0.22	0.22	0.29	0.60	1.16
5	0.46	0.38	0.27	0.17	0.22	0.22	0.20	0.21	0.23	0.28	0.50	1.22
6	0.45	0.38	0.26	0.21	0.22	0.23	0.21	0.22	0.22	0.29	0.51	1.10
7	0.44	0.37	0.27	0.20	0.20	0.25	0.20	0.22	0.23	0.30	0.56	1.10
8	0.43	0.38	0.25	0.20	0.21	0.28	0.22	0.21	0.22	0.31	0.50	1.12
9	0.50	0.48	0.28	0.25	0.25	0.27	0.23	0.20	0.21	0.30	0.70	1.18
10	0.50	0.47	0.27	0.24	0.23	0.28	0.22	0.20	0.22	0.29	0.51	1.24
11	0.49	0.46	0.27	0.24	0.22	0.29	0.21	0.22	0.23	0.30	0.78	1.14
12	0.47	0.40	0.28	0.23	0.21	0.29	0.23	0.21	0.22	0.31	0.76	1.16
13	0.47	0.49	0.24	0.24	0.23	0.29	0.22	0.20	0.29	0.30	0.80	1.00
14	0.47	0.45	0.25	0.23	0.20	0.28	0.21	0.22	0.30	0.29	0.82	0.96
15	0.48	0.41	0.24	0.23	0.21	0.28	0.20	0.19	0.28	0.30	0.90	0.88
16	0.49	0.40	0.22	0.22	0.20	0.27	0.21	0.20	0.29	0.28	0.90	0.90
17	0.50	0.40	0.21	0.23	0.20	0.28	0.22	0.21	0.29	0.33	0.92	1.10
18	0.49	0.40	0.23	0.24	0.21	0.27	0.21	0.22	0.28	0.33	0.96	1.10
19	0.48	0.39	0.22	0.23	0.20	0.26	0.22	0.22	0.29	0.33	0.89	0.99
20	0.48	0.39	0.25	0.24	0.22	0.29	0.20	0.21	0.38	0.40	0.80	0.98
21	0.44	0.39	0.24	0.23	0.23	0.29	0.21	0.22	0.40	0.44	0.90	0.97
22	0.40	0.37	0.23	0.24	0.24	0.28	0.21	0.21	0.39	0.60	1.04	0.96
23	0.40	0.36	0.24	0.23	0.23	0.29	0.22	0.22	0.40	0.60	1.10	0.97
24	0.38	0.37	0.23	0.23	0.23	0.26	0.20	0.21	0.41	0.61	1.11	0.90
25	0.43	0.38	0.27	0.23	0.25	0.25	0.21	0.22	0.40	0.50	1.18	0.90
26	0.40	0.35	0.26	0.22	0.24	0.26	0.21	0.23	0.39	0.49	1.18	0.80
27	0.39	0.30	0.25	0.22	0.25	0.25	0.21	0.22	0.30	0.48	1.20	0.80
28	0.40	0.30	0.24	0.21	0.25	0.23	0.22	0.23	0.29	0.49	1.24	0.80
29	0.39		0.24	0.20	0.26	0.23	0.22	0.22	0.30	0.52	1.24	0.80
30	0.39		0.23	0.21	0.24	0.25	0.21	0.23	0.29	0.58	1.18	0.88
31	0.39		0.22		0.22		0.20	0.23		0.68		0.87
Suma	**13.89**	**11.06**	**7.78**	**6.58**	**6.93**	**7.81**	**6.62**	**6.65**	**8.67**	**12.09**	**25.86**	**31.62**
Promedio	0.45	0.40	0.25	0.22	0.22	0.26	0.21	0.21	0.29	0.30	0.86	1.02
Máxima	0.50	0.49	0.29	0.24	0.26	0.29	0.24	0.23	0.40	0.68	1.24	1.24
Mínima	0.38	0.38	0.21	0.17	0.20	0.22	0.20	0.19	0.21	0.28	0.50	0.80
Normal	0.86	0.62	0.44	0.32	0.37	0.37	0.38	0.38	0.45	0.73	0.97	1.05
Años	**11**	**11**	**11**	**11**	**11**	**11**	**11**	**11**	**11**	**11**	**11**	**11**

RIO COLORADO

Nombre del lugar: **BUENA PARADA** **Territorio de RIO NEGRO**

Hidrómetro N° 78. Tipo "B". Perteneciente a la Dirección de Meteorología, Geofísica e Hidrología.

Fecha en que inician las observaciones: 27 de septiembre de 1902. Hora en que se efectúa la observación: 8.00 horas.

DURANTE EL PERIODO 1902 - 1929

Altura máxima. 3.94 Altura mínima. 0.87

Observada ... 22/1/915 Observada ... 17/6/910

AÑO 1929

Máxima anual .. 2.90 Media anual ... 1.96

Mínima anual .. 1.60 Amplitud anual . 1.30

Días	Enero	Febrero	Marzo	Abril	Mayo	Junio	Julio	Agosto	Septiembre	Octubre	Noviembre	Diciembre
1	1.91	2.20	1.80	1.70	1.70	1.70	1.70	1.80	1.80	1.88	2.41	2.90
2	2.10	2.20	1.80	1.70	1.70	1.70	1.80	1.80	1.80	1.86	2.34	2.90
3	2.10	2.20	1.80	1.70	1.61	1.70	1.70	1.80	1.80	1.87	2.32	2.90
4	2.20	2.10	1.80	1.70	1.70	1.70	1.70	1.80	1.80	1.87	2.32	2.90
5	2.10	2.10	1.80	1.70	1.70	1.70	1.70	1.80	1.80	1.86	2.14	2.90
6	2.20	2.10	1.80	1.70	1.70	1.70	1.80	1.80	1.80	1.87	2.15	2.90
7	2.20	2.10	1.80	1.70	1.70	1.70	1.80	1.80	1.80	1.88	2.20	2.80
8	2.20	2.10	1.80	1.70	1.70	1.70	1.80	1.80	1.80	1.90	2.14	2.80
9	2.10	2.10	1.80	1.70	1.70	1.70	1.80	1.80	1.80	1.88	2.36	2.80
10	2.20	2.10	1.80	1.70	1.70	1.70	1.80	1.80	1.80	1.87	2.15	2.80
11	2.20	2.10	1.80	1.70	1.70	1.70	1.80	1.80	1.80	1.88	2.46	2.80
12	2.20	2.10	1.80	1.70	1.70	1.70	1.80	1.80	1.80	1.90	2.50	2.70
13	2.20	2.10	1.80	1.70	1.70	1.70	1.80	1.80	1.87	1.88	2.50	2.80
14	2.10	2.10	1.80	1.70	1.70	1.70	1.80	1.80	1.88	1.87	2.50	2.80
15	2.10	2.10	1.80	1.70	1.70	1.70	1.80	1.80	1.86	1.88	2.50	2.50
16	2.20	2.10	1.80	1.70	1.70	1.70	1.80	1.80	1.87	1.86	2.50	2.60
17	2.20	2.10	1.80	1.70	1.70	1.70	1.80	1.80	1.87	1.93	2.50	2.60
18	2.20	2.10	1.70	1.70	1.70	1.90	1.80	1.80	1.86	1.93	2.60	2.60
19	2.20	2.10	1.80	1.70	1.70	1.90	1.80	1.80	1.87	1.93	2.60	2.60
20	2.10	2.10	1.70	1.70	1.70	1.70	1.80	1.80	1.99	2.02	2.50	2.60
21	2.10	2.10	1.70	1.70	1.70	1.70	1.80	1.80	2.02	2.07	2.60	2.70
22	2.20	2.10	1.70	1.60	1.70	1.70	1.80	1.80	2.00	2.25	2.70	2.70
23	2.20	2.10	1.70	1.70	1.70	1.80	1.80	1.80	2.02	2.25	2.70	2.70
24	2.20	2.10	1.70	1.60	1.70	1.70	1.80	1.80	2.03	2.26	2.80	2.70
25	2.20	2.10	1.70	1.70	1.70	1.70	1.80	1.80	2.02	2.14	2.80	2.70
26	2.20	1.90	1.70	1.70	1.70	1.70	1.80	1.70	2.00	2.12	2.80	2.70
27	2.20	1.90	1.70	1.70	1.70	1.70	1.80	1.80	1.88	2.11	2.80	2.70
28	2.20	1.90	1.70	1.70	1.70	1.70	1.80	1.80	1.87	2.12	2.80	2.70
29	2.20		1.70	1.70	1.70	1.70	1.80	1.80	1.88	2.16	2.90	2.65
30	2.20		1.70	1.70	1.70	1.70	1.80	1.80	1.87	2.23	2.90	2.70
31	2.20		1.70		1.70		1.80	1.80		2.34		2.60
Suma	**67.11**	**58.50**	**54.50**	**50.80**	**52.61**	**51.50**	**55.40**	**55.70**	**61.26**	**61.87**	**75.49**	**84.75**
Promedio	2.16	2.09	1.76	1.69	1.70	1.72	1.79	1.80	1.81	2.00	2.52	2.73
Máxima	2.20	2.20	1.80	1.70	1.70	1.90	1.80	1.80	2.03	2.34	2.90	2.90
Mínima	1.91	1.90	1.70	1.60	1.61	1.70	1.70	1.70	1.80	1.86	2.14	2.50
Normal	2.34	2.10	1.82	1.64	1.63	1.61	1.63	1.60	1.65	1.93	2.36	2.40
Años	**27**	**27**	**27**	**27**	**27**	**27**	**27**	**27**	**27**	**27**	**27**	**27**

RIO SENGUERR

Nombre del lugar: **VUELTA SENGUERR** **Territorio de CHUBUT**

Hidrómetro Nº 108. Tipo "B". Perteneciente a la Dirección de Meteorología, Geofísica e Hidrología.

Fecha en que inician las observaciones: 15 de junio de 1904. Hora en que se efectúa la observación: 8.00 horas.

DURANTE EL PERIODO 1904 - 1929

Altura máxima. 3.07 Observada ... 7/9/905

Altura mínima. 0.86 Observada ... 6/4/911

AÑO 1929

Máxima anual .. 2.16 Mínima anual .. 0.97

Media anual ... 1.44 Amplitud anual . 1.19

Dias	Enero	Febrero	Marzo	Abril	Mayo	Junio	Julio	Agosto	Septiembre	Octubre	Noviembre	Diciembre
1	1.38	1.23	1.17	1.07	1.27	1.36	1.18	1.58	1.50	1.62	2.02	1.29
2	1.38	1.22	1.16	1.07	1.26	1.34	1.17	1.56	1.50	1.63	2.03	1.27
3	1.37	1.22	1.16	1.06	1.26	1.32	1.18	1.55	1.49	1.65	2.05	1.24
4	1.37	1.21	1.16	1.05	1.25	1.30	1.20	1.54	1.49	1.67	2.07	1.24
5	1.37	1.21	1.16	1.05	1.25	1.28	1.23	1.55	1.50	1.68	2.08	1.27
6	1.36	1.21	1.15	1.04	1.24	1.28	1.23	1.56	1.51	1.68	2.08	1.31
7	1.36	1.21	1.15	1.03	1.26	1.27	1.23	1.56	1.51	1.70	2.05	1.37
8	1.36	1.20	1.15	1.02	1.26	1.25	1.22	1.57	1.50	1.71	2.02	1.45
9	1.36	1.20	1.15	1.02	1.30	1.24	1.21	1.59	1.49	1.72	2.05	1.52
10	1.35	1.20	1.15	1.01	1.34	1.24	1.21	1.63	1.50	1.72	2.07	1.61
11	1.35	1.20	1.15	1.01	1.39	1.25	1.30	1.66	1.52	1.76	2.08	1.61
12	1.34	1.20	1.14	1.00	1.46	1.23	1.38	1.70	1.56	1.80	2.10	1.59
13	1.34	1.20	1.14	0.99	1.53	1.23	1.42	1.72	1.59	1.86	2.12	1.56
14	1.34	1.19	1.14	0.98	1.61	1.22	1.44	1.72	1.65	1.90	2.13	1.54
15	1.33	1.19	1.13	0.98	1.68	1.22	1.49	1.72	1.62	1.87	2.15	1.53
16	1.33	1.19	1.13	0.97	1.69	1.22	1.50	1.70	1.57	1.79	2.16	1.50
17	1.32	1.20	1.13	0.97	1.58	1.21	1.50	1.72	1.58	1.81	2.16	1.48
18	1.31	1.20	1.12	0.97	1.53	1.21	1.48	1.68	1.60	1.83	2.15	1.46
19	1.31	1.19	1.12	0.97	1.52	1.20	1.47	1.65	1.61	1.83	2.14	1.45
20	1.30	1.19	1.13	0.98	1.50	1.21	1.46	1.62	1.63	1.85	2.12	1.43
21	1.30	1.19	1.12	0.99	1.48	1.20	1.49	1.59	1.64	1.89	2.11	1.42
22	1.29	1.18	1.11	1.05	1.44	1.19	1.52	1.58	1.65	1.92	2.09	1.42
23	1.29	1.18	1.11	1.09	1.42	1.18	1.55	1.56	1.63	1.94	2.06	1.40
24	1.28	1.18	1.11	1.13	1.40	1.20	1.59	1.55	1.61	1.97	2.08	1.40
25	1.27	1.18	1.10	1.18	1.41	1.21	1.62	1.55	1.59	2.00	2.09	1.40
26	1.27	1.18	1.09	1.20	1.40	1.22	1.68	1.54	1.57	2.05	2.09	1.40
27	1.27	1.17	1.09	1.23	1.40	1.22	1.73	1.52	1.56	2.05	2.07	1.39
28	1.26	1.17	1.09	1.25	1.39	1.20	1.71	1.51	1.56	2.05	2.04	1.39
29	1.25		1.08	1.26	1.38	1.19	1.67	1.51	1.57	2.04	2.01	1.39
30	1.24		1.08	1.27	1.37	1.18	1.60	1.50	1.60	2.03	2.00	1.38
31	1.24		1.07		1.37		1.59	1.50		2.00		1.38
Suma	**40.89**	**33.49**	**34.94**	**31.89**	**43.64**	**37.07**	**44.25**	**49.49**	**46.90**	**57.02**	**62.47**	**44.09**

RIO CHUBUT

Nombre del lugar: **GAIMAN** **Territorio de CHUBUT**

Hidrómetro Nº 106. Tipo "B". Perteneciente a la Dirección de Meteorología, Geofísica e Hidrología.

Fecha en que inician las observaciones: 28 de septiembre de 1904. Hora en que se efectúa la observación: 8.00 horas.

DURANTE EL PERIODO 1904 - 1929

Altura máxima. 4.74 Observada ... 16/10/923

Altura mínima. 0.08 Observada ... 10/4/925

AÑO 1929

Máxima anual .. 2.52 Mínima anual .. 0.28

Media anual ... 1.20 Amplitud anual . 2.24

Dias	Enero	Febrero	Marzo	Abril	Mayo	Junio	Julio	Agosto	Septiembre	Octubre	Noviembre	Diciembre
1	1.12	0.37	0.66	0.53	0.43	0.77	0.72	2.10	1.50	2.00	2.00	1.80
2	0.97	0.37	0.66	0.53	0.46	0.71	0.72	2.03	1.50	2.00	1.95	1.80
3	0.85	0.37	0.66	0.53	0.46	0.71	0.72	2.03	1.50	2.00	2.12	1.70
4	0.81	0.58	0.53	0.47	0.55	0.71	0.77	2.03	1.41	1.96	2.10	1.80
5	0.81	0.63	0.50	0.47	0.59	0.71	0.86	2.07	1.41	1.85	2.10	1.80
6	0.81	0.69	0.48	0.47	0.75	0.67	0.87	1.97	1.37	1.85	2.10	1.80
7	0.73	0.69	0.48	0.41	0.75	0.64	0.87	1.92	1.37	1.77	2.10	1.80
8	0.68	0.69	0.44	0.42	0.79	0.64	0.87	1.88	1.37	1.70	2.05	1.75
9	0.62	0.62	0.41	0.42	0.81	0.64	1.18	1.88	1.37	1.77	2.05	1.75
10	0.62	0.53	0.41	0.31	0.81	0.59	1.30	1.83	1.75	1.70	2.05	1.75
11	0.57	0.53	0.41	0.31	0.81	0.59	1.51	1.83	1.77	1.70	2.05	1.75
12	0.54	0.53	0.38	0.31	0.81	0.59	1.76	1.83	1.77	1.70	2.00	1.75
13	0.57	1.58	0.38	0.31	0.81	0.59	1.94	1.78	1.80	1.70	2.00	1.68
14	0.57	1.46	0.38	0.31	0.81	0.59	2.07	1.78	1.80	1.65	2.00	1.68
15	0.53	1.46	0.38	0.36	0.81	0.59	2.07	1.78	1.80	1.65	1.95	1.63
16	0.46	1.41	0.37	0.36	0.73	0.59	2.07	1.78	1.80	1.60	1.95	1.63
17	0.48	1.41	0.37	0.36	0.73	0.59	2.13	1.78	1.76	1.60	1.80	1.63
18	0.43	1.31	0.37	0.29	0.83	0.72	2.20	1.78	1.76	1.60	1.80	1.60
19	0.43	1.16	0.31	0.29	0.83	0.74	2.34	1.74	1.72	1.64	1.80	1.60
20	0.43	1.00	0.29	0.29	0.85	0.81	2.40	1.74	1.72	1.54	1.80	1.60
21	0.55	0.97	0.31	0.29	0.85	0.83	2.52	1.66	1.83	1.74	1.75	1.50
22	0.55	0.91	0.31	0.29	0.80	0.83	2.52	1.66	1.83	1.90	1.75	1.50
23	0.51	0.90	0.31	0.29	0.80	0.83	2.39	1.58	1.90	2.00	1.75	1.50
24	0.51	0.77	0.31	0.28	0.80	0.85	2.26	1.58	1.90	2.00	1.80	1.50
25	0.51	0.77	0.31	0.36	0.80	0.83	2.19	1.58	1.95	2.00	1.80	1.50
26	0.48	0.70	0.31	0.36	0.80	0.83	2.23	1.58	1.95	2.00	1.80	1.50
27	0.43	0.70	0.28	0.39	0.85	0.79	2.23	1.57	2.00	2.00	1.80	1.50
28	0.43	0.70	0.29	0.39	0.83	0.75	2.23	1.57	2.00	2.00	1.80	1.46
29	0.37		0.29	0.39	0.83	0.72	2.25	1.57	2.00	2.00	1.80	1.46
30	0.37		0.46	0.43	0.83	0.72	2.20	1.57	2.00	2.00	1.80	1.46
31	0.37		0.29		0.77		2.10	1.50		2.00		1.46
Suma	**18.11**	**23.81**	**12.34**	**11.22**	**23.38**	**21.17**	**54.49**	**54.98**	**51.61**	**56.52**	**57.62**	**50.64**
Promedio	0.58	0.85	0.40	0.37	0.75	0.70	1.76	1.77	1.72	1.82	1.92	1.63
Máxima	1.12	1.58	0.66	0.53	0.85	0.85	2.52	2.10	2.00	2.00	2.12	1.80
Mínima	0.37	0.37	0.28	0.28	0.43	0.59	0.72	1.50	1.37	1.54	1.75	1.46
Normal	1.21	1.03	0.91	1.12	1.24	1.55	1.71	1.88	1.81	1.94	1.90	1.54
Años	**25**	**25**	**25**	**25**	**25**	**25**	**25**	**25**	**25**	**25**	**25**	**25**

RIO NEGRO

Nombre del lugar: **FUERTE GENERAL ROCA** **Territorio de RIO NEGRO**

Hidrómetro Nº 146. Tipo D. G. I. Perteneciente a la Dirección General de Irrigación (M. O. P.)

Fecha en que inician las observaciones: 8 de enero de 1923. Hora en que se efectúa la observación 8.00 horas.

DURANTE EL PERIODO 1923 - 1929

Altura máxima. 4.73 Altura mínima. 0.84

Observada ... 13/7/928 Observada ... 9/4/929

AÑO 1929

Máxima anual .. 2.75 Media anual ... 1.68

Mínima anual .. 0.84 Amplitud anual . 1.91

Dias	Enero	Febrero	Marzo	Abril	Mayo	Junio	Julio	Agosto	Septiembre	Octubre	Noviembre	Diciembre
1	1.61	1.06	1.11	0.88	1.03	1.01	1.75	1.95	1.92	1.95	2.43	2.68
2	1.58	1.05	1.09	0.87	1.03	1.00	1.75	1.90	1.91	2.10	2.36	2.75
3	1.56	1.08	1.08	0.87	1.02	1.08	1.84	1.88	1.90	2.13	2.32	2.74
4	1.52	1.40	1.07	0.86	1.01	1.07	1.84	1.85	2.00	2.08	2.39	2.56
5	1.50	1.50	1.06	0.86	1.02	1.07	1.81	1.82	2.11	2.05	2.45	2.51
6	1.47	1.48	1.05	0.86	0.99	1.13	1.91	1.80	2.07	2.12	2.43	2.55
7	1.46	1.44	1.04	0.85	0.98	1.09	1.95	1.77	2.07	2.29	2.42	2.59
8	1.46	1.51	1.03	0.85	0.99	1.08	1.97	1.82	2.04	2.26	2.41	2.58
9	1.46	1.49	1.03	0.84	1.09	1.09	1.95	1.82	2.03	2.25	2.39	2.54
10	1.44	1.47	1.02	0.85	1.08	1.11	1.94	1.92	2.03	2.22	2.41	2.56
11	1.42	1.46	1.02	0.85	1.07	1.11	1.92	2.24	2.00	2.22	2.42	2.50
12	1.40	1.43	1.03	0.85	1.08	1.10	1.95	2.43	1.97	2.23	2.47	2.41
13	1.38	1.41	1.02	0.85	1.09	1.07	2.18	2.42	1.97	2.26	2.48	2.35
14	1.36	1.37	1.01	0.84	1.09	1.06	2.52	2.37	2.01	2.29	2.48	2.36
15	1.33	1.35	0.98	0.84	1.09	1.05	2.50	2.33	2.07	2.30	2.52	2.38
16	1.31	1.34	0.97	0.86	1.10	1.04	2.49	2.29	2.07	2.27	2.55	2.37
17	1.30	1.32	0.97	0.87	1.11	1.02	2.48	2.26	2.05	2.26	2.48	2.35
18	1.28	1.30	0.96	0.86	1.11	1.02	2.43	2.22	2.03	2.27	2.46	2.32
19	1.26	1.28	0.95	0.85	1.10	1.03	2.52	2.18	2.03	2.32	2.45	2.45
20	1.25	1.27	0.94	0.85	1.08	1.02	2.42	2.14	2.08	2.50	2.51	2.45
21	1.25	1.25	0.93	0.85	1.07	1.00	2.36	2.09	2.07	2.46	2.54	2.42
22	1.23	1.23	0.95	0.84	1.07	1.01	2.30	2.06	2.11	2.43	2.55	2.74
23	1.22	1.20	0.96	0.90	1.06	1.04	2.25	2.03	2.11	2.35	2.58	2.73
24	1.20	1.18	0.94	0.99	1.05	1.04	2.19	2.01	2.06	2.31	2.61	2.66
25	1.18	1.18	0.94	1.05	1.05	1.05	2.14	1.98	2.02	2.31	2.70	2.65
26	1.16	1.18	0.94	1.05	1.03	1.13	2.11	1.95	1.98	2.33	2.72	2.63
27	1.14	1.16	0.94	1.03	1.03	1.30	2.06	1.94	1.95	2.40	2.63	2.60
28	1.13	1.13	0.93	1.03	1.05	1.39	2.03	1.92	1.93	2.47	2.55	2.56
29	1.11		0.92	1.03	1.07	1.63	2.00	1.90	1.93	2.50	2.55	2.51
30	1.10		0.91	1.04	1.05	1.83	1.98	1.89	1.93	2.57	2.62	2.43
31	1.09		0.88		1.03		1.98	1.98		2.54		2.42
Suma	**41.16**	**36.52**	**30.67**	**26.92**	**32.72**	**33.67**	**65.52**	**63.16**	**60.45**	**71.04**	**74.88**	**78.35**
Promedio	1.33	1.30	0.99	0.90	1.06	1.12	2.11	2.04	2.01	2.29	2.50	2.53
Máxima	1.61	1.51	1.11	1.05	1.11	1.83	2.52	2.43	2.11	2.57	2.72	2.75
Mínima	1.09	1.05	0.88	0.84	0.99	1.00	1.75	1.77	1.90	1.95	2.32	2.32

RIO NEGRO

Nombre del lugar: **CHOELE CHOEL** **Territorio de RIO NEGRO**

Hidrómetro Nº 101. Tipo "B". Perteneciente a la Dirección de Meteorología, Geofísica e Hidrología.

Fecha en que inician las observaciones: 27 de abril de 1904. Hora en que se efectúa la observación: 8.00 horas.

DURANTE EL PERIODO 1904 - 1929

Altura máxima. 5.04 Observada ... 20/7/915

Altura mínima. 0.48 Observada ... 26/3/925

AÑO 1929

Máxima anual .. 3.44 Mínima anual .. 0.78

Media anual ... 1.92 Amplitud anual . 2.66

Dias	Enero	Febrero	Marzo	Abril	Mayo	Junio	Julio	Agosto	Septiembre	Octubre	Noviembre	Diciembre
1	1.72	1.10	1.18	0.92	1.06	1.08	1.86	2.32	2.16	2.28	3.12	3.20
2	1.68	1.08	1.16	0.90	1.06	1.06	1.90	2.26	2.16	2.28	3.01	3.30
3	1.68	1.06	1.16	0.86	1.06	1.04	1.86	2.24	2.12	2.26	2.94	3.40
4	1.66	1.06	1.14	0.84	1.04	1.04	1.80	2.20	2.12	2.56	2.86	3.44
5	1.64	1.24	1.14	0.84	1.04	1.04	2.04	2.20	2.12	2.60	2.88	3.24
6	1.58	1.50	1.10	0.86	1.04	1.04	2.02	2.18	2.32	2.54	3.00	3.10
7	1.56	1.52	1.02	0.86	1.04	1.16	2.06	2.08	2.46	2.50	3.02	3.12
8	1.52	1.60	1.02	0.88	1.04	1.16	2.14	2.06	2.44	2.48	3.02	3.18
9	1.52	1.60	1.02	0.88	1.02	1.12	2.16	2.02	2.42	2.74	2.98	3.20
10	1.52	1.58	1.00	0.84	1.02	1.12	2.20	2.10	2.40	2.72	2.94	3.16
11	1.50	1.56	1.00	0.84	1.10	1.14	2.22	2.08	2.38	2.70	2.94	3.16
12	1.46	1.54	0.98	0.86	1.08	1.16	2.14	2.06	2.28	2.66	2.96	3.10
13	1.44	1.52	0.98	0.86	1.08	1.16	2.16	2.80	2.30	2.66	2.98	3.08
14	1.40	1.50	1.04	0.84	1.10	1.16	2.20	2.94	2.30	2.64	3.00	2.94
15	1.38	1.46	1.04	0.82	1.10	1.08	2.76	2.90	2.24	2.66	3.02	2.92
16	1.38	1.42	1.02	0.80	1.12	1.08	2.96	2.88	2.22	2.76	3.06	2.90
17	1.32	1.40	0.98	0.80	1.12	1.08	3.00	2.80	2.36	2.78	3.02	2.94
18	1.30	1.38	0.98	0.80	1.14	1.06	3.02	2.74	2.44	2.78	3.06	2.90
19	1.28	1.36	0.98	0.78	1.14	1.06	3.06	2.72	2.50	2.78	3.02	2.88
20	1.28	1.32	0.94	0.78	1.12	1.06	2.94	2.66	2.52	2.86	3.02	2.92
21	1.26	1.32	0.94	0.82	1.12	1.06	3.04	2.56	2.44	2.90	3.04	2.94
22	1.26	1.30	0.94	0.84	1.10	1.04	2.96	2.52	2.46	3.02	3.12	3.00
23	1.24	1.28	0.96	0.84	1.10	1.02	2.86	2.48	2.48	3.00	3.13	3.14
24	1.22	1.24	0.96	0.84	1.10	1.02	2.78	2.42	2.52	2.94	3.16	3.39
25	1.20	1.24	0.98	0.84	1.10	1.02	2.74	2.38	2.46	2.86	3.20	3.32
26	1.20	1.22	0.98	1.04	1.08	1.08	2.64	2.36	2.52	2.80	3.23	3.26
27	1.16	1.22	1.00	1.06	1.06	1.08	2.62	2.30	2.40	2.80	3.39	3.26
28	1.14	1.20	0.96	1.06	1.06	1.20	2.50	2.28	2.36	2.90	3.31	3.24
29	1.14		0.94	1.06	1.06	1.38	2.48	2.26	2.34	3.00	3.20	3.21
30	1.12		0.94	1.06	1.06	1.54	2.40	2.20	2.30	3.04	3.16	3.10
31	1.12		0.92		1.08		2.38	2.18		3.10		3.06
Suma	**42.88**	**37.82**	**31.40**	**26.32**	**33.44**	**33.34**	**75.90**	**74.18**	**70.54**	**84.60**	**91.79**	**97.00**
Promedio	1.38	1.35	1.01	0.88	1.08	1.11	2.45	2.39	2.35	2.73	3.06	3.13
Máxima	1.72	1.60	1.18	1.06	1.14	1.54	3.06	2.94	2.52	3.10	3.39	3.44
Minima	1.12	1.06	0.92	0.78	1.02	1.02	1.80	2.02	2.12	2.26	2.86	2.88
Normal	2.13	1.59	1.32	1.37	2.04	2.53	2.83	2.72	2.60	3.01	3.19	2.88
Años	**26**	**26**	**26**	**26**	**26**	**26**	**26**	**26**	**26**	**26**	**26**	**26**

RIO NEGRO

Nombre del lugar: **CORONEL PRINGLES** **Territorio de RIO NEGRO**

Hidrómetro Nº 102. Tipo "B". Perteneciente a la Dirección de Meteorología, Geofísica e Hidrología.

Fecha en que inician las observaciones: 24 de abril de 1905. Hora en que se efectúa la observación: 8.00 horas.

DURANTE EL PERIODO 1905 - 1929

Altura máxima. 4.45 Observada ... 19/8/928

Altura mínima. 0.49 Observada ... 2/4/925

AÑO 1929

Máxima anual .. 2.98 Mínima anual .. 0.76

Media anual ... 1.67 Amplitud anual . 2.22

Días	Enero	Febrero	Marzo	Abril	Mayo	Junio	Julio	Agosto	Septiembre	Octubre	Noviembre	Diciembre
1	1.59	0.98	1.08	0.86	0.95	0.98	1.10	2.14	1.96	2.00	2.60	2.87
2	1.57	0.98	1.08	0.86	0.95	0.98	1.19	2.00	1.90	1.98	2.70	2.77
3	1.51	0.98	1.07	0.85	0.95	1.00	1.30	1.96	1.89	1.96	2.75	2.76
4	1.48	0.98	1.07	0.85	0.92	0.98	1.58	1.84	1.88	1.98	2.70	2.86
5	1.45	0.96	1.05	0.84	0.92	0.97	1.60	1.84	1.90	2.00	2.59	2.90
6	1.42	0.95	1.04	0.84	0.91	0.97	1.67	1.86	1.90	2.10	2.55	2.98
7	1.40	0.93	1.00	0.80	0.90	0.97	1.70	1.88	1.89	2.19	2.45	2.91
8	1.39	0.98	0.96	0.80	0.92	0.99	1.76	1.88	1.97	2.17	2.50	2.77
9	1.37	1.30	0.94	0.81	0.98	1.00	1.78	1.88	2.00	2.17	2.58	2.67
10	1.35	1.31	0.90	0.80	0.99	1.00	1.80	1.86	2.10	2.18	2.56	2.70
11	1.30	1.36	0.89	0.80	0.90	1.00	1.89	1.80	2.08	2.36	2.54	2.72
12	1.28	1.36	0.86	0.80	0.90	1.00	1.90	1.80	2.08	2.37	2.50	2.75
13	1.25	1.39	0.86	0.80	0.95	0.99	1.92	1.86	2.08	2.36	2.50	2.70
14	1.30	1.37	0.85	0.80	0.98	1.00	1.97	1.90	2.07	2.32	2.54	2.70
15	1.28	1.30	0.85	0.79	0.99	1.00	1.95	2.30	2.04	2.30	2.56	2.61
16	1.26	1.29	0.90	0.79	1.00	1.01	1.90	2.55	2.00	2.30	2.60	2.58
17	1.20	1.26	0.91	0.77	0.99	1.00	2.37	2.60	1.99	2.36	2.60	2.47
18	1.18	1.27	0.90	0.77	0.99	0.98	2.48	2.60	2.00	2.40	2.60	2.47
19	1.17	1.20	0.90	0.77	1.00	0.98	2.57	2.63	2.01	2.43	2.68	2.47
20	1.17	1.19	0.90	0.76	1.00	0.95	2.57	2.40	2.10	2.40	2.69	2.47
21	1.17	1.20	0.89	0.76	0.99	0.95	2.58	2.30	2.10	2.39	2.60	2.50
22	1.15	1.19	0.86	0.77	1.01	0.94	2.57	2.28	2.08	2.45	2.58	2.53
23	1.15	1.17	0.86	0.78	1.01	0.94	2.50	2.25	2.07	2.49	2.60	2.53
24	1.10	1.16	0.86	0.79	1.00	0.96	2.58	2.20	2.10	2.67	2.66	2.54
25	1.08	1.11	0.85	0.80	1.00	0.96	2.50	2.16	2.10	2.60	2.70	2.60
26	1.06	1.10	0.87	0.80	1.00	0.96	2.45	2.10	2.15	2.59	2.72	2.80
27	1.06	1.08	0.89	0.80	1.01	0.97	2.41	2.08	2.16	2.49	2.79	2.90
28	1.07	1.09	0.89	0.86	1.01	1.00	2.36	2.06	2.10	2.45	2.80	2.82
29	1.02		0.88	0.90	1.00	1.01	2.30	2.05	2.08	2.46	2.83	2.80
30	1.05		0.88	0.93	0.97	1.07	2.25	2.00	2.01	2.50	2.83	2.80
31	1.00		0.87		1.05		2.17	1.98		2.51		2.77
Suma	**38.83**	**32.44**	**28.61**	**24.35**	**30.14**	**29.51**	**63.66**	**65.04**	**60.79**	**71.93**	**78.90**	**83.72**
Promedio	1.25	1.16	0.92	0.81	0.97	0.98	2.05	2.10	2.03	2.32	2.63	2.70
Máxima	1.59	1.39	1.08	0.93	1.05	1.07	2.58	2.63	2.16	2.67	2.83	2.98
Mínima	1.00	0.93	0.85	0.76	0.90	0.94	1.10	1.80	1.88	1.96	2.45	2.47
Normal	1.83	1.50	0.90	1.01	1.45	2.00	2.39	2.34	2.22	2.52	2.84	2.66
Años	**10**	**8**	**7**	**7**	**14**	**17**	**19**	**18**	**13**	**12**	**12**	**12**

RIO NEUQUEN

Nombre del lugar: **CHOS MALAL** **Territorio de NEUQUEN**

Hidrómetro Nº 80. Tipo "B". Perteneciente a la Dirección de Meteorología, Geofísica e Hidrología.

Fecha en que inician las observaciones: 15 de abril de 1903. Hora en que se efectúa la observación: 8.00 horas.

DURANTE EL PERIODO 1903 - 1929

Altura máxima. 4.65 Altura mínima. 0.70

Observada ... 7/6/914 Observada ... 20/2/925

AÑO 1929

Máxima anual .. 2.74 Media anual ... 1.52

Mínima anual .. 1.04 Amplitud anual . 1.70

Días	Enero	Febrero	Marzo	Abril	Mayo	Junio	Julio	Agosto	Septiembre	Octubre	Noviembre	Diciembre
1	1.35	1.56	1.08	1.06	1.06	1.14	1.40	1.34	1.50	2.00	2.00	2.46
2	1.35	1.64	1.10	1.05	1.06	1.16	1.38	1.32	1.58	1.88	2.14	2.28
3	1.34	1.44	1.09	1.04	1.05	1.16	1.30	1.32	1.60	1.84	2.24	2.30
4	1.34	1.40	1.08	1.05	1.04	1.16	1.50	1.30	1.60	2.00	2.26	2.40
5	1.35	1.34	1.08	1.04	1.10	1.22	1.42	1.32	1.64	2.14	2.26	2.40
6	1.32	1.32	1.08	1.04	1.28	1.20	1.42	1.32	1.60	2.06	2.18	2.48
7	1.32	1.30	1.08	1.04	1.18	1.16	1.40	1.43	1.58	2.00	2.28	2.36
8	1.32	1.32	1.08	1.04	1.14	1.18	1.38	1.72	1.58	1.96	2.24	2.28
9	1.31	1.28	1.07	1.04	1.16	1.16	1.36	1.87	1.57	1.96	2.34	2.12
10	1.30	1.22	1.06	1.05	1.16	1.16	1.44	1.90	1.58	1.98	2.26	2.08
11	1.28	1.23	1.07	1.04	1.18	1.16	1.56	1.87	1.64	2.00	2.34	1.96
12	1.26	1.22	1.08	1.04	1.15	1.17	1.86	1.72	1.70	2.06	2.44	2.04
13	1.26	1.20	1.08	1.04	1.18	1.14	1.65	1.68	1.74	1.98	2.42	2.06
14	1.26	1.18	1.08	1.05	1.20	1.13	1.58	1.62	1.72	1.97	2.36	2.04
15	1.26	1.18	1.07	1.05	1.18	1.20	1.57	1.58	1.70	2.00	2.22	1.96
16	1.24	1.17	1.06	1.04	1.12	1.20	1.54	1.56	1.70	2.04	2.26	1.94
17	1.22	1.16	1.06	1.04	1.12	1.16	2.00	1.53	1.76	2.12	2.32	2.18
18	1.22	1.16	1.06	1.04	1.10	1.08	1.74	1.52	1.82	2.13	2.40	1.98
19	1.20	1.14	1.05	1.05	1.14	1.11	1.63	1.50	1.80	2.07	2.46	2.00
20	1.20	1.14	1.04	1.06	1.14	1.12	1.57	1.48	1.82	2.03	2.50	2.60
21	1.20	1.14	1.04	1.25	1.14	1.12	1.52	1.48	1.74	1.96	2.57	2.36
22	1.20	1.12	1.05	1.16	1.12	1.13	1.49	1.47	1.70	1.96	2.60	2.30
23	1.20	1.12	1.05	1.10	1.12	1.11	1.57	1.46	1.66	1.99	2.74	2.34
24	1.18	1.11	1.04	1.10	1.14	1.30	1.42	1.46	1.62	2.04	2.66	2.34
25	1.18	1.10	1.04	1.06	1.16	1.26	1.40	1.48	1.58	2.12	2.50	2.18
26	1.18	1.10	1.06	1.04	1.14	1.24	1.40	1.48	1.58	2.20	2.46	2.10
27	1.16	1.10	1.06	1.06	1.14	1.80	1.36	1.46	1.59	2.26	2.50	2.04
28	1.16	1.08	1.05	1.06	1.13	1.46	1.40	1.52	1.62	2.36	2.63	2.00
29	1.14		1.06	1.06	1.08	1.36	1.40	1.58	1.76	2.20	2.68	1.98
30	1.12		1.06	1.04	1.08	1.35	1.36	1.52	2.20	2.04	2.68	2.03
31	1.24		1.06		1.12		1.34	1.54		1.98		1.92
Suma	**38.66**	**34.47**	**33.02**	**31.83**	**35.11**	**36.30**	**46.36**	**47.35**	**50.28**	**63.33**	**71.94**	**67.51**
Promedio	1.25	1.23	1.06	1.06	1.13	1.21	1.50	1.53	1.68	2.04	2.40	2.18
Máxima	1.35	1.64	1.10	1.25	1.28	1.80	2.00	1.90	2.20	2.36	2.74	2.60
Mínima	1.12	1.08	1.04	1.04	1.04	1.08	1.30	1.30	1.50	1.84	2.00	1.92
Normal	1.48	1.19	1.10	1.07	1.30	1.55	1.64	1.63	1.80	2.22	2.44	1.99
Años	**9**	**10**	**10**	**10**	**10**	**10**	**10**	**10**	**10**	**10**	**10**	**10**

RIO NEUQUEN

Nombre del lugar: **PASO DE LOS INDIOS** **Territorio de NEUQUEN**

Hidrómetro Nº 81. Tipo "B". Perteneciente a la Dirección de Meteorología, Geofísica e Hidrología.

Fecha en que inician las observaciones: 17 de marzo de 1903. Hora en que se efectúa la observación: 8.00 horas.

DURANTE EL PERIODO 1903 - 1929

Altura máxima. 7.93 Observada ... 16/7/915

Altura mínima. 1.15 Observada ... 19/3/918

AÑO 1929

Máxima anual .. 3.50 Mínima anual .. 1.78

Media anual ... 2.31 Amplitud anual . 1.72

Días	Enero	Febrero	Marzo	Abril	Mayo	Junio	Julio	Agosto	Septiembre	Octubre	Noviembre	Diciembre
1	2.18	1.88	1.86	1.80	1.83	1.88	2.20	2.15	2.35	2.90	2.81	3.47
2	2.17	1.98	1.86	1.80	1.83	1.90	2.24	2.15	2.30	2.78	2.86	3.25
3	2.16	2.46	1.85	1.80	1.83	1.89	2.22	2.15	2.30	2.67	3.01	3.08
4	2.14	2.30	1.85	1.80	1.83	1.90	2.18	2.15	2.47	2.61	3.07	3.12
5	2.13	2.22	1.85	1.80	1.83	1.89	2.24	2.10	2.42	2.79	3.07	3.24
6	2.11	2.16	1.84	1.80	1.83	1.90	2.28	2.10	2.40	2.92	3.06	3.30
7	2.10	2.10	1.86	1.80	1.83	1.90	2.28	2.10	2.40	2.87	3.00	3.26
8	2.09	2.08	1.83	1.80	2.00	1.89	2.25	2.10	2.40	2.81	3.07	3.21
9	2.10	2.15	1.83	1.80	1.92	1.89	2.25	2.25	2.40	2.78	3.07	3.10
10	2.10	2.09	1.83	1.80	1.90	1.90	2.30	2.75	2.40	2.78	3.13	2.90
11	2.11	2.00	1.83	1.80	1.90	1.90	2.30	2.70	2.40	2.79	3.10	2.84
12	2.11	1.99	1.83	1.80	1.90	1.90	2.50	2.63	2.40	2.83	3.15	2.85
13	2.10	1.99	1.83	1.80	1.92	1.90	2.72	2.49	2.54	2.86	3.24	2.83
14	2.10	1.98	1.83	1.80	1.91	1.90	2.70	2.48	2.60	2.80	3.27	2.82
15	2.10	1.98	1.83	1.79	1.91	1.90	2.60	2.45	2.55	2.78	3.10	2.80
16	2.07	1.97	1.83	1.78	1.91	1.90	2.50	2.40	2.50	2.80	3.05	2.77
17	2.03	1.97	1.83	1.78	1.90	1.90	2.50	2.35	2.50	2.80	3.03	2.75
18	2.00	1.95	1.83	1.78	1.90	1.88	2.64	2.31	2.58	2.97	3.12	2.98
19	1.99	1.95	1.83	1.78	1.90	1.87	2.68	2.30	2.67	2.97	3.23	2.82
20	1.99	1.95	1.83	1.78	1.90	1.87	2.50	2.32	2.60	2.92	3.32	2.98
21	1.99	1.92	1.83	1.78	1.90	1.87	2.40	2.30	2.60	2.85	3.33	3.30
22	1.98	1.92	1.83	1.78	1.88	1.87	2.40	2.28	2.60	2.80	3.38	3.15
23	1.97	1.92	1.83	1.99	1.88	1.87	2.40	2.25	2.55	2.78	3.43	3.00
24	1.97	1.87	1.82	1.90	1.87	1.90	2.35	2.28	2.48	2.81	3.50	3.05
25	1.96	1.86	1.82	1.88	1.87	2.10	2.30	2.28	2.45	2.90	3.40	3.11
26	1.95	1.86	1.80	1.86	1.90	2.17	2.30	2.28	2.40	2.99	3.25	3.03
27	1.95	1.86	1.80	1.85	1.90	2.13	2.30	2.28	2.40	3.07	3.20	2.94
28	1.94	1.86	1.80	1.84	1.90	2.33	2.25	2.28	2.40	3.10	3.33	2.85
29	1.90		1.80	1.84	1.90	2.33	2.20	2.28	2.43	3.14	3.43	2.80
30	1.90		1.80	1.84	1.89	2.20	2.20	2.40	2.54	3.00	3.45	2.80
31	1.91		1.80		1.89		2.20	2.35		2.88		2.85
Suma	**63.30**	**56.22**	**56.67**	**54.45**	**58.46**	**58.63**	**73.38**	**71.69**	**74.03**	**88.75**	**95.46**	**93.25**
Promedio	2.04	2.01	1.83	1.82	1.89	1.95	2.37	2.31	2.47	2.86	3.18	3.01
Máxima	2.18	2.46	1.86	1.99	2.00	2.33	2.72	2.75	2.67	3.14	3.50	3.47
Mínima	1.90	1.86	1.80	1.78	1.73	1.87	2.18	2.10	2.30	2.61	2.81	2.75
Normal	2.20	1.81	1.66	1.68	2.11	2.34	2.43	2.32	2.36	2.80	3.04	2.71
Años	**27**	**27**	**27**	**27**	**27**	**27**	**27**	**27**	**27**	**27**	**27**	**27**

RIO AGRIO

Nombre del lugar: **LONCOPUE** **Territorio de NEUQUEN**

Hidrómetro Nº 136. Tipo "A". Perteneciente a la Dirección de Meteorología, Geofísica e Hidrología.

Fecha en que inician las observaciones: 25 de septiembre de 1919. Hora en que se efectúa la observación: 8.00 horas.

DURANTE EL PERIODO 1919 - 1929 **AÑO 1929**

Altura máxima. 4.90 Altura mínima. 1.50

Observada ... 26/7/922 Observada ... 30/9/922

Días	Enero	Febrero	Marzo	Abril	Mayo	Junio	Julio	Agosto	Septiembre	Octubre	Noviembre	Diciembre
1					1.39	1.41	1.77	1.61	1.78	1.85	2.11	2.03
2					1.39	1.42	1.76	1.60	1.76	1.80	2.08	2.07
3					1.39	1.42	1.75	1.60	1.73	1.78	2.06	2.06
4					1.40	1.42	1.74	1.59	1.71	1.77	2.03	2.06
5					1.40	1.42	1.73	1.67	1.70	1.76	2.00	2.07
6					1.40	1.43	1.72	1.68	1.69	1.95	1.99	2.03
7					1.40	1.43	1.71	1.67	1.69	2.05	1.98	2.06
8					1.40	1.43	1.70	1.66	1.68	2.01	1.97	2.11
9					1.40	1.43	1.68	1.80	1.67	1.98	1.95	2.12
10					1.40	1.43	1.68	1.90	1.66	1.93	1.96	2.11
11					1.40	1.44	1.67	1.85	1.66	1.90	1.95	2.06
12					1.40	1.44	1.77	1.84	1.68	2.00	1.98	2.03
13					1.41	1.44	1.75	1.88	1.68	1.98	2.00	2.00
14					1.41	1.44	1.73	1.82	1.80	1.95	2.06	1.98
15					1.41	1.44	1.71	1.80	1.80	1.95	1.98	1.97
16					1.41	1.44	1.68	1.78	1.80	1.92	1.96	1.99
17					1.42	1.44	1.75	1.77	1.79	1.91	1.95	1.98
18					1.42	1.44	1.74	1.76	1.79	2.25	1.93	1.97
19					1.42	1.44	1.73	1.70	2.01	2.27	1.95	2.06
20					1.42	1.45	1.72	1.68	2.00	2.24	1.98	2.45
21					1.42	1.46	1.71	1.67	1.99	2.11	2.00	2.30
22					1.42	1.46	1.70	1.66	1.89	1.97	1.99	2.30
23					1.42	1.50	1.68	1.65	1.85	1.93	1.98	2.18
24					1.41	1.72	1.67	1.64	1.78	1.92	2.03	2.15
25					1.41	1.96	1.66	1.63	1.77	1.89	2.01	2.11
26					1.41	1.68	1.65	1.65	1.75	1.88	2.02	1.90
27					1.40	1.71	1.65	1.64	1.73	1.90	2.07	1.89
28					1.40	1.80	1.64	1.76	1.72	1.89	2.07	1.88
29					1.41	1.78	1.61	1.70	1.78	2.30	2.06	1.87
30					1.41	1.79	1.61	1.68	1.89	2.27	2.06	1.86
31					1.41		1.61	1.80		2.15		1.84
Suma					**43.61**	**45.51**	**52.68**	**53.14**	**53.23**	**61.46**	**60.16**	**63.49**
Promedio					1.41	1.52	1.70	1.71	1.77	1.98	2.01	2.05
Máxima					1.42	1.96	1.77	1.90	2.01	2.30	2.11	2.45
Mínima					1.39	1.41	1.61	1.59	1.66	1.76	1.93	1.84

RIO AGRIO

Nombre del lugar: **LAS LAJAS** **Territorio de NEUQUEN**

Hidrómetro Nº 86. Tipo "B". Perteneciente a la Dirección de Meteorología, Geofísica e Hidrología.

Fecha en que inician las observaciones: 23 de abril de 1905. Hora en que se efectúa la observación: 8.00 horas.

DURANTE EL PERIODO 1905 - 1929

Altura máxima. 3.31 Observada ... 15/7/915

Altura mínima. 0.48 Observada ... 1/3/918

AÑO 1929

Máxima anual .. 1.50 Mínima anual .. 1.04

Media anual ... 1.19 Amplitud anual . 0.46

Días	Enero	Febrero	Marzo	Abril	Mayo	Junio	Julio	Agosto	Septiembre	Octubre	Noviembre	Diciembre
1	1.12	1.28	1.06	1.06	1.07	1.07	1.20	1.16	1.20	1.28	1.36	1.43
2	1.13	1.19	1.05	1.06	1.07	1.08	1.18	1.16	1.22	1.26	1.40	1.38
3	1.13	1.20	1.05	1.06	1.08	1.08	1.15	1.15	1.22	1.25	1.39	1.39
4	1.13	1.16	1.05	1.06	1.07	1.08	1.14	1.15	1.22	1.35	1.38	1.40
5	1.13	1.15	1.05	1.06	1.08	1.10	1.18	1.17	1.21	1.35	1.38	1.42
6	1.13	1.14	1.06	1.06	1.09	1.10	1.22	1.15	1.22	1.30	1.37	1.42
7	1.12	1.13	1.06	1.05	1.09	1.12	1.20	1.18	1.21	1.29	1.38	1.40
8	1.12	1.12	1.06	1.05	1.09	1.12	1.19	1.20	1.20	1.29	1.39	1.38
9	1.12	1.12	1.06	1.05	1.10	1.11	1.18	1.25	1.20	1.30	1.40	1.32
10	1.13	1.11	1.06	1.05	1.10	1.10	1.21	1.27	1.20	1.30	1.40	1.38
11	1.12	1.10	1.06	1.05	1.10	1.10	1.28	1.24	1.19	1.32	1.40	1.30
12	1.12	1.10	1.07	1.06	1.10	1.10	1.34	1.20	1.23	1.33	1.42	1.31
13	1.13	1.10	1.07	1.05	1.10	1.09	1.28	1.19	1.25	1.31	1.42	1.30
14	1.12	1.09	1.06	1.05	1.10	1.09	1.32	1.19	1.26	1.30	1.40	1.29
15	1.11	1.08	1.06	1.05	1.08	1.08	1.30	1.20	1.24	1.32	1.38	1.30
16	1.10	1.08	1.06	1.04	1.09	1.08	1.28	1.19	1.24	1.32	1.39	1.30
17	1.10	1.08	1.06	1.04	1.09	1.08	1.30	1.18	1.26	1.38	1.40	1.38
18	1.10	1.08	1.06	1.04	1.08	1.07	1.28	1.17	1.27	1.39	1.42	1.36
19	1.11	1.08	1.07	1.04	1.08	1.06	1.26	1.19	1.27	1.39	1.42	1.36
20	1.10	1.07	1.07	1.07	1.08	1.08	1.24	1.19	1.26	1.33	1.43	1.48
21	1.10	1.07	1.07	1.06	1.07	1.08	1.23	1.19	1.24	1.30	1.45	1.44
22	1.10	1.06	1.07	1.06	1.07	1.07	1.20	1.18	1.24	1.31	1.46	1.42
23	1.09	1.07	1.07	1.05	1.07	1.15	1.18	1.18	1.23	1.32	1.50	1.40
24	1.09	1.07	1.10	1.04	1.08	1.24	1.19	1.19	1.22	1.36	1.46	1.39
25	1.09	1.08	1.09	1.04	1.07	1.17	1.19	1.20	1.22	1.40	1.42	1.38
26	1.09	1.08	1.07	1.06	1.07	1.15	1.18	1.19	1.21	1.42	1.40	1.36
27	1.09	1.07	1.06	1.05	1.08	1.28	1.17	1.18	1.21	1.44	1.44	1.36
28	1.08	1.06	1.06	1.07	1.07	1.20	1.16	1.21	1.20	1.40	1.48	1.34
29	1.08		1.06	1.08	1.06	1.18	1.17	1.20	1.25	1.38	1.48	1.33
30	1.08		1.06	1.07	1.06	1.19	1.17	1.20	1.32	1.34	1.50	1.34
31	1.10		1.06		1.08		1.16	1.19		1.31		1.32
Suma	**34.36**	**31.02**	**32.97**	**31.63**	**33.52**	**33.50**	**37.73**	**36.89**	**36.91**	**41.34**	**42.52**	**42.38**
Promedio	1.11	1.11	1.06	1.05	1.08	1.12	1.22	1.19	1.23	1.33	1.42	1.37
Máxima	1.13	1.28	1.10	1.08	1.10	1.28	1.34	1.27	1.32	1.44	1.50	1.48
Mínima	1.08	1.06	1.05	1.04	1.06	1.06	1.14	1.15	1.19	1.25	1.36	1.29
Normal	1.20	1.09	1.11	1.14	1.33	1.37	1.38	1.34	1.42	1.54	1.51	1.41
Años	**21**	**21**	**24**	**24**	**23**	**23**	**22**	**25**	**23**	**24**	**24**	**25**

RIO LIMAY

Nombre del lugar: **NAHUEL HUAPI** **Territorio de NEUQUEN**

Hidrómetro Nº 96. Tipo "B". Perteneciente a la Dirección de Meteorología, Geofísica e Hidrología.

Fecha en que inician las observaciones: 3 de enero de 1902. Hora en que se efectúa la observación: 8.00 horas.

DURANTE EL PERIODO 1902 - 1929

Altura máxima. 5.36 Altura mínima. 0.85

Observada ... 1/1/927 Observada ... 23/4/914

AÑO 1929

Máxima anual .. 4.67 Media anual ... 3.85

Mínima anual .. 3.28 Amplitud anual . 1.39

Dias	Enero	Febrero	Marzo	Abril	Mayo	Junio	Julio	Agosto	Septiembre	Octubre	Noviembre	Diciembre
1	3.39	3.56	3.54	3.31	3.33	3.32	3.46	4.32	4.30	4.18	4.19	4.44
2	3.39	3.59	3.52	3.30	3.32	3.32	3.60	4.30	4.32	4.20	4.18	4.45
3	3.39	3.59	3.51	3.29	3.33	3.31	3.68	4.29	4.33	4.20	4.18	4.45
4	3.37	3.61	3.50	3.29	3.32	3.31	3.75	4.28	4.34	4.19	4.17	4.47
5	3.36	3.61	3.48	3.28	3.32	3.31	3.78	4.28	4.34	4.20	4.17	4.50
6	3.36	3.60	3.50	3.28	3.30	3.32	3.79	4.30	4.33	4.21	4.16	4.49
7	3.36	3.58	3.50	3.29	3.31	3.32	3.82	4.31	4.34	4.19	4.16	4.49
8	3.32	3.58	3.48	3.28	3.32	3.31	3.82	4.33	4.35	4.18	4.15	4.56
9	3.32	3.57	3.48	3.30	3.32	3.31	3.82	4.36	4.35	4.19	4.15	4.58
10	3.30	3.57	3.46	3.31	3.33	3.30	3.95	4.42	4.32	4.19	4.17	4.59
11	3.30	3.56	3.45	3.28	3.33	3.30	3.99	4.47	4.30	4.17	4.17	4.60
12	3.28	3.56	3.45	3.29	3.33	3.29	4.06	4.47	4.26	4.18	4.16	4.60
13	3.28	3.55	3.44	3.30	3.32	3.29	4.15	4.46	4.22	4.19	4.18	4.64
14	3.29	3.53	3.43	3.31	3.32	3.28	4.26	4.48	4.25	4.19	4.22	4.65
15	3.29	3.52	3.45	3.32	3.33	3.28	4.26	4.49	4.26	4.18	4.25	4.65
16	3.33	3.51	3.45	3.30	3.32	3.29	4.30	4.48	4.26	4.17	4.25	4.64
17	3.35	3.51	3.41	3.29	3.32	3.29	4.38	4.46	4.23	4.16	4.26	4.68
18	3.34	3.49	3.40	3.28	3.31	3.28	4.41	4.47	4.22	4.16	4.27	4.70
19	3.34	3.49	3.38	3.30	3.31	3.28	4.43	4.48	4.24	4.18	4.28	4.70
20	3.33	3.48	3.38	3.29	3.30	3.29	4.44	4.45	4.25	4.20	4.27	4.76
21	3.35	3.48	3.37	3.30	3.30	3.29	4.45	4.42	4.26	4.19	4.28	4.80
22	3.34	3.50	3.37	3.30	3.31	3.30	4.45	4.41	4.26	4.18	4.30	4.80
23	3.34	3.60	3.36	3.31	3.31	3.30	4.46	4.40	4.27	4.19	4.33	4.82
24	3.30	3.62	3.37	3.32	3.31	3.29	4.45	4.40	4.27	4.17	4.37	4.82
25	3.30	3.59	3.35	3.33	3.32	3.30	4.43	4.36	4.26	4.17	4.37	4.83
26	3.30	3.57	3.34	3.32	3.32	3.32	4.42	4.36	4.23	4.16	4.36	4.84
27	3.36	3.56	3.36	3.33	3.32	3.34	4.41	4.32	4.22	4.16	4.36	4.82
28	3.36	3.55	3.38	3.33	3.31	3.36	4.40	4.30	4.20	4.17	4.37	4.83
29	3.36		3.35	3.33	3.32	3.40	4.41	4.32	4.20	4.17	4.38	4.85
30	3.36		3.33	3.32	3.32	3.43	4.39	4.31	4.19	4.18	4.43	4.85
31	3.43		3.32		3.31		4.35	4.30		4.18		4.84
Suma	**103.49**	**99.53**	**106.11**	**99.08**	**102.84**	**99.33**	**128.77**	**135.80**	**128.17**	**129.63**	**127.54**	**144.74**
Promedio	3.34	3.55	3.42	3.30	3.32	3.31	4.15	4.38	4.27	4.18	4.25	4.67
Máxima	3.43	3.62	3.54	3.33	3.33	3.43	4.46	4.49	4.35	4.21	4.43	4.85
Mínima	3.28	3.48	3.32	3.28	3.30	3.28	3.46	4.28	4.19	4.16	4.15	4.44
Normal	2.93	2.52	2.20	2.20	2.55	2.89	3.10	3.18	3.05	3.00	2.90	3.18
Años	**24**	**24**	**24**	**24**	**24**	**24**	**24**	**24**	**24**	**24**	**23**	**23**

RIO LIMAY

Nombre del lugar: **PASO LIMAY** **Territorio de NEUQUEN**

Hidrómetro Nº 98. Tipo "A". Perteneciente a la Dirección de Meteorología, Geofísica e Hidrología.

Fecha en que inician las observaciones: 12 de noviembre de 1902. Hora en que se efectúa la observación: 8.00 horas.

DURANTE EL PERIODO 1902 - 1929

Altura máxima. 6.74 Observada ... 28/7/922

Altura mínima. 1.40 Observada ... 6/5/914

AÑO 1929

Máxima anual .. 3.68 Mínima anual .. 1.64

Media anual ... 2.53 Amplitud anual . 2.04

Días	Enero	Febrero	Marzo	Abril	Mayo	Junio	Julio	Agosto	Septiembre	Octubre	Noviembre	Diciembre
1	2.57	1.97	1.98	1.69	1.81	1.74	2.76	2.86	2.84	2.98	3.09	3.45
2	2.56	2.12	1.96	1.69	1.80	1.73	2.80	2.85	2.97	2.99	3.10	3.38
3	2.55	2.36	1.95	1.68	1.80	1.71	2.85	2.84	3.05	2.90	3.19	3.27
4	2.53	2.39	1.95	1.68	1.79	1.69	2.87	2.80	3.02	2.93	3.14	3.31
5	2.52	2.47	1.94	1.68	1.78	1.72	2.93	2.78	2.99	3.06	3.10	3.32
6	2.31	2.46	1.92	1.67	1.77	1.75	2.88	2.77	2.98	3.05	3.08	3.21
7	2.28	2.39	1.93	1.65	1.82	1.75	2.91	2.76	2.97	3.03	3.13	3.17
8	2.26	2.36	1.92	1.68	1.85	1.79	2.88	2.83	2.95	3.01	3.17	3.21
9	2.26	2.35	1.91	1.69	1.83	1.75	2.86	3.19	2.94	3.02	3.15	3.37
10	2.24	2.34	1.90	1.68	1.85	1.74	2.90	3.48	2.87	3.05	3.14	3.40
11	2.20	2.34	1.89	1.65	1.85	1.76	3.38	3.38	2.85	3.09	3.14	3.23
12	2.18	2.30	1.89	1.65	1.86	1.75	3.68	3.34	2.94	3.13	3.19	3.23
13	2.18	2.28	1.88	1.66	1.86	1.73	3.58	3.28	2.98	3.14	3.16	3.23
14	2.18	2.26	1.84	1.71	1.85	1.70	3.54	3.27	2.98	3.10	3.21	3.28
15	2.16	2.23	1.83	1.68	1.87	1.69	3.51	3.21	2.97	3.07	3.25	3.26
16	2.16	2.20	1.82	1.66	1.86	1.70	3.50	3.17	2.96	3.09	3.20	3.24
17	2.14	2.20	1.81	1.67	1.85	1.75	3.43	3.15	2.95	3.10	3.17	3.30
18	2.14	2.20	1.81	1.64	1.84	1.74	3.42	3.08	2.94	3.17	3.15	3.35
19	2.13	2.18	1.80	1.64	1.84	1.69	3.41	3.04	2.93	3.18	3.20	3.35
20	2.12	2.25	1.80	1.64	1.83	1.71	3.40	3.00	2.94	3.19	3.24	3.64
21	2.12	2.11	1.81	1.83	1.82	1.71	3.30	2.98	2.95	3.10	3.23	3.54
22	1.98	2.10	1.82	1.80	1.81	1.72	3.24	2.99	2.95	3.09	3.32	3.46
23	2.00	2.10	1.80	1.86	1.80	1.75	3.14	2.95	2.93	3.10	3.33	3.54
24	2.03	2.09	1.79	1.88	1.80	1.80	3.12	2.94	2.92	3.11	3.39	3.50
25	1.98	2.05	1.79	1.86	1.79	1.95	3.02	2.89	2.85	3.15	3.32	3.47
26	1.97	2.02	1.77	1.88	1.83	2.33	3.00	2.87	2.80	3.12	3.27	3.43
27	1.96	2.02	1.77	1.86	1.83	2.67	2.99	2.82	2.84	3.22	3.20	3.40
28	1.94	2.01	1.74	1.85	1.81	2.65	2.97	2.71	2.86	3.29	3.28	3.38
29	1.93		1.73	1.84	1.79	2.59	2.91	2.77	2.85	3.26	3.33	3.30
30	1.92		1.72	1.83	1.77	2.47	2.90	2.90	2.86	3.18	3.25	3.35
31	1.91		1.69		1.74		2.88	2.84		3.14		3.28
Suma	**67.41**	**62.15**	**57.16**	**51.88**	**56.40**	**56.23**	**96.96**	**92.74**	**87.83**	**96.04**	**96.12**	**103.85**
Promedio	2.17	2.22	1.84	1.73	1.82	1.87	3.13	2.99	2.93	3.10	3.20	3.35
Máxima	2.57	2.47	1.98	1.88	1.87	2.67	3.68	3.48	3.05	3.29	3.39	3.64
Mínima	1.91	1.97	1.69	1.64	1.74	1.69	2.76	2.71	2.80	2.90	3.08	3.17
Normal	2.62	2.22	2.03	2.12	2.73	3.06	3.31	3.20	3.11	3.34	3.41	3.18
Años	**27**	**27**	**27**	**27**	**27**	**21**	**27**	**27**	**27**	**27**	**27**	**27**

LAGO NAHUEL HUAPI

Nombre del lugar: **BARILOCHE** **Territorio de RIO NEGRO**

Hidrómetro Nº 97. Tipo "B". Perteneciente a la Dirección de Meteorología, Geofísica e Hidrología.

Fecha en que inician las observaciones: 29 de junio de 1905. Hora en que se efectúa la observación: 8.00 horas.

DURANTE EL PERIODO 1905 - 1929

Altura máxima. 4.05 Observada ... 4/7/915

Altura mínima. 0.90 Observada ... 23/4/914

AÑO 1929

Máxima anual .. 2.54 Minima anual .. 1.50

Media anual ... 1.93 Amplitud anual . 1.04

Dias	Enero	Febrero	Marzo	Abril	Mayo	Junio	Julio	Agosto	Septiembre	Octubre	Noviembre	Diciembre
1	2.04	1.99	1.86	1.70	1.57	1.53	1.59	2.21	2.13	2.01	2.00	2.20
2	2.03	1.99	1.86	1.69	1.57	1.53	1.58	2.22	2.13	1.99	1.99	2.21
3	2.03	1.99	1.85	1.68	1.56	1.52	1.58	2.23	2.15	2.00	1.98	2.22
4	2.03	1.99	1.85	1.67	1.56	1.52	1.58	2.23	2.14	2.01	1.97	2.23
5	2.02	1.99	1.85	1.67	1.52	1.52	1.59	2.24	2.08	2.01	1.97	2.23
6	2.02	1.98	1.85	1.67	1.51	1.52	1.59	2.24	2.16	2.01	1.96	2.24
7	2.01	1.98	1.85	1.66	1.53	1.52	1.62	2.25	2.15	2.01	1.98	2.26
8	2.01	1.97	1.86	1.66	1.53	1.52	1.63	2.25	2.10	1.99	1.99	2.27
9	2.01	1.97	1.86	1.66	1.51	1.52	1.71	2.26	2.06	1.98	2.00	2.29
10	2.01	1.96	1.84	1.64	1.50	1.52	1.90	2.27	2.11	1.97	2.00	2.30
11	2.01	1.95	1.83	1.64	1.50	1.52	2.10	2.26	2.06	1.98	2.03	2.31
12	2.00	1.94	1.82	1.63	1.51	1.52	2.13	2.30	2.05	2.00	2.04	2.32
13	2.00	1.94	1.81	1.64	1.52	1.52	2.24	2.35	2.04	2.01	2.05	2.33
14	1.98	1.93	1.81	1.64	1.52	1.52	2.25	2.33	2.06	2.00	2.06	2.35
15	1.99	1.92	1.80	1.63	1.51	1.52	2.25	2.32	2.06	1.99	2.07	2.36
16	2.00	1.91	1.81	1.63	1.51	1.52	2.31	2.30	2.04	1.98	2.06	2.36
17	1.99	1.90	1.80	1.62	1.51	1.52	2.30	2.27	2.05	1.99	2.05	2.39
18	1.99	1.90	1.81	1.62	1.52	1.52	2.34	2.29	2.11	1.98	2.04	2.40
19	1.98	1.90	1.80	1.61	1.52	1.52	2.31	2.25	2.08	2.00	2.03	2.42
20	1.98	1.89	1.79	1.62	1.53	1.52	2.30	2.24	2.12	2.01	2.02	2.44
21	1.98	1.88	1.78	1.62	1.53	1.52	2.29	2.23	2.13	2.02	2.01	2.44
22	1.98	1.89	1.77	1.63	1.53	1.52	2.26	2.22	2.07	2.01	2.03	2.47
23	1.97	1.89	1.76	1.60	1.52	1.52	2.26	2.24	2.03	2.00	2.06	2.49
24	1.97	1.88	1.76	1.59	1.52	1.52	2.25	2.24	2.02	2.00	2.06	2.47
25	1.97	1.88	1.75	1.59	1.52	1.53	2.25	2.22	2.01	1.99	2.07	2.46
26	1.97	1.87	1.74	1.59	1.53	1.57	2.24	2.20	2.00	2.00	2.08	2.48
27	1.96	1.87	1.74	1.58	1.53	1.62	2.22	2.20	2.02	1.99	2.09	2.49
28	1.97	1.86	1.73	1.58	1.52	1.57	2.20	2.17	2.02	2.00	2.09	2.51
29	1.97		1.72	1.58	1.52	1.58	2.20	2.14	2.02	2.01	2.20	2.53
30	1.97		1.71	1.58	1.52	1.58	2.23	2.15	2.02	2.01	2.19	2.54
31	1.98		1.70		1.51		2.22	2.13		2.01		2.54
Suma	**61.82**	**54.01**	**55.77**	**48.92**	**47.26**	**45.95**	**63.52**	**69.45**	**62.22**	**61.96**	**61.17**	**73.55**
Promedio	1.99	1.93	1.80	1.63	1.52	1.53	2.05	2.24	2.07	2.00	2.04	2.37
Máxima	2.04	1.99	1.86	1.70	1.57	1.62	2.34	2.35	2.16	2.02	2.20	2.54
Mínima	1.96	1.86	1.70	1.58	1.50	1.52	1.58	2.13	2.00	1.97	1.96	2.20
Normal	2.25	1.90	1.61	1.56	1.91	2.34	2.42	2.92	2.17	2.14	2.26	2.44
Años	**16**	**17**	**16**	**14**	**16**	**17**	**16**	**16**	**16**	**17**	**19**	**18**

LAGO ALUMINE

Nombre del lugar: **ALUMINE** **Territorio de NEUQUEN**

Hidrómetro Nº 87. Tipo "A". Perteneciente a la Dirección de Meteorología, Geofísica e Hidrología.

Fecha en que inician las observaciones: 11 de febrero de 1903. Hora en que se efectúa la observación: 8.00 horas.

DURANTE EL PERIODO 1903 - 1929

Altura máxima. 3.45 Observada ... 23/7/904

Altura mínima. 1.49 Observada ... 9/4/929

AÑO 1929

Máxima anual .. 2.67 Mínima anual .. 1.49

Media anual ... 1.93 Amplitud anual . 1.18

Días	Enero	Febrero	Marzo	Abril	Mayo	Junio	Julio	Agosto	Septiembre	Octubre	Noviembre	Diciembre
1	1.83	1.71	1.57	1.51	1.52	1.55	1.81	2.05	2.03	2.11	2.52	2.66
2	1.83	1.71	1.57	1.50	1.52	1.55	1.82	2.04	2.03	2.12	2.53	2.66
3	1.83	1.71	1.56	1.50	1.52	1.56	1.82	2.04	2.02	2.14	2.54	2.66
4	1.83	1.71	1.56	1.50	1.54	1.56	1.83	2.04	2.00	2.16	2.54	2.64
5	1.83	1.71	1.56	1.50	1.55	1.56	1.84	2.04	2.00	2.18	2.55	2.63
6	1.83	1.71	1.56	1.50	1.56	1.56	1.85	2.04	1.99	2.19	2.56	2.62
7	1.83	1.71	1.56	1.50	1.56	1.56	1.86	2.04	1.98	2.20	2.57	2.60
8	1.81	1.71	1.56	1.50	1.56	1.56	1.88	2.06	1.97	2.21	2.58	2.58
9	1.79	1.70	1.54	1.49	1.56	1.56	1.91	2.09	1.98	2.22	2.59	2.57
10	1.78	1.68	1.53	1.49	1.56	1.56	1.94	2.12	1.98	2.23	2.60	2.56
11	1.76	1.68	1.54	1.49	1.56	1.56	1.97	2.16	1.98	2.24	2.60	2.54
12	1.76	1.68	1.54	1.49	1.56	1.56	2.00	2.15	1.98	2.26	2.60	2.52
13	1.76	1.66	1.54	1.49	1.56	1.55	2.02	2.14	1.98	2.26	2.60	2.50
14	1.75	1.65	1.54	1.49	1.56	1.54	2.05	2.14	1.98	2.27	2.62	2.48
15	1.75	1.65	1.54	1.49	1.56	1.55	2.08	2.15	1.98	2.28	2.64	2.47
16	1.74	1.65	1.53	1.49	1.56	1.56	2.11	2.14	1.99	2.28	2.63	2.45
17	1.73	1.64	1.54	1.49	1.56	1.56	2.15	2.12	1.99	2.31	2.62	2.43
18	1.72	1.63	1.55	1.49	1.56	1.55	2.19	2.11	1.99	2.34	2.62	2.44
19	1.71	1.62	1.54	1.49	1.56	1.54	2.18	2.10	2.00	2.36	2.63	2.45
20	1.71	1.62	1.53	1.50	1.56	1.54	2.18	2.08	2.00	2.38	2.64	2.46
21	1.71	1.61	1.53	1.51	1.56	1.55	2.18	2.07	2.02	2.38	2.64	2.48
22	1.70	1.61	1.53	1.52	1.56	1.56	2.18	2.06	2.04	2.38	2.65	2.49
23	1.69	1.60	1.52	1.52	1.56	1.60	2.16	2.05	2.04	2.38	2.66	2.50
24	1.68	1.59	1.52	1.52	1.56	1.63	2.15	2.04	2.05	2.39	2.66	2.48
25	1.67	1.60	1.52	1.53	1.57	1.66	2.14	2.03	2.06	2.41	2.67	2.47
26	1.66	1.60	1.51	1.54	1.56	1.68	2.14	2.02	2.06	2.43	2.66	2.46
27	1.66	1.58	1.51	1.54	1.56	1.71	2.12	2.01	2.06	2.46	2.66	2.46
28	1.65	1.57	1.51	1.54	1.56	1.74	2.10	2.01	2.07	2.48	2.66	2.44
29	1.65		1.51	1.53	1.55	1.77	2.09	2.01	2.08	2.50	2.65	2.43
30	1.69		1.51	1.53	1.55	1.80	2.08	2.02	2.10	2.51	2.65	2.41
31	1.73		1.51		1.55		2.06	2.03		2.51		2.39
Suma	**54.07**	**46 30**	**47.64**	**45.18**	**48.19**	**47.79**	**62.89**	**64.20**	**60.43**	**71.57**	**78.34**	**77.93**
Promedio	1.74	1.65	1.54	1.51	1.55	1.59	2.03	2.07	2.01	2.31	2.61	2.51
Máxima	1.83	1.71	1.57	1.54	1.57	1.80	2.19	2.16	2.10	2.51	2.67	2.66
Mínima	1.65	1.57	1.51	1.49	1.52	1.54	1.81	2.01	1.97	2.11	2.52	2.39
Normal	1.99	1.74	1.65	1.67	1.92	2.15	2.26	2.19	2.16	2.44	2.61	2.40
Años	**26**	**26**	**26**	**26**	**26**	**26**	**26**	**26**	**26**	**26**	**26**	**26**

LAGO FILOHUAHUM

Nombre del lugar: **FILOHUAHUM** **Territorio de NEUQUEN**

Hidrómetro Nº 93. Tipo "A". Perteneciente a la Dirección de Meteorología, Geofísica e Hidrología.

Fecha en que inician las observaciones: 4 de enero de 1903. Hora en que se efectúa la observación: 8.00 horas.

DURANTE EL PERIODO 1903 - 1929

Altura máxima. 3.25 Observada ... 9/6/906

Altura mínima. 1.01 Observada ... 10/3/914

AÑO 1929

Máxima anual .. 2.10 Mínima anual .. 1.35

Media anual ... 1.66 Amplitud anual . 0.75

Días	Enero	Febrero	Marzo	Abril	Mayo	Junio	Julio	Agosto	Septiembre	Octubre	Noviembre	Diciembre
1	1.60	1.46	1.42	1.35	1.53	1.44	1.74	1.71	1.67	1.71	1.80	1.98
2	1.59	1.46	1.42	1.35	1.53	1.44	1.75	1.72	1.68	1.70	1.75	1.97
3	1.58	1.45	1.42	1.35	1.52	1.45	1.75	1.72	1.70	1.71	1.69	1.96
4	1.58	1.45	1.42	1.36	1.52	1.46	1.79	1.73	1.72	1.72	1.71	1.96
5	1.57	1.44	1.42	1.36	1.51	1.47	1.83	1.74	1.72	1.73	1.73	1.96
6	1.57	1.44	1.42	1.37	1.51	1.48	1.86	1.76	1.71	1.74	1.75	1.95
7	1.56	1.44	1.42	1.38	1.50	1.49	1.90	1.77	1.70	1.75	1.77	1.94
8	1.55	1.44	1.42	1.39	1.50	1.50	1.91	1.78	1.70	1.76	1.78	1.94
9	1.54	1.43	1.41	1.40	1.50	1.51	1.93	1.79	1.70	1.77	1.80	1.96
10	1.54	1.43	1.41	1.41	1.50	1.52	1.94	1.80	1.71	1.78	1.82	1.98
11	1.53	1.42	1.41	1.42	1.50	1.54	1.97	1.81	1.71	1.78	1.77	1.99
12	1.52	1.41	1.40	1.42	1.50	1.55	2.00	1.82	1.71	1.79	1.73	2.01
13	1.52	1.40	1.40	1.43	1.51	1.56	2.03	1.82	1.72	1.80	1.69	2.04
14	1.51	1.40	1.40	1.44	1.52	1.57	2.06	1.83	1.72	1.81	1.78	2.06
15	1.51	1.41	1.40	1.45	1.53	1.58	2.05	1.82	1.72	1.82	1.88	2.09
16	1.50	1.41	1.40	1.46	1.50	1.58	2.03	1.81	1.72	1.83	1.96	2.08
17	1.50	1.42	1.40	1.47	1.47	1.60	2.02	1.80	1.71	1.84	2.04	2.07
18	1.50	1.42	1.40	1.48	1.44	1.61	2.01	1.79	1.71	1.84	2.06	2.06
19	1.49	1.42	1.39	1.48	1.40	1.63	2.00	1.77	1.71	1.84	2.08	2.05
20	1.49	1.43	1.39	1.49	1.42	1.64	1.99	1.74	1.72	1.85	2.10	2.04
21	1.49	1.43	1.38	1.49	1.45	1.65	1.98	1.72	1.72	1.85	2.09	2.04
22	1.49	1.44	1.38	1.50	1.48	1.66	1.93	1.71	1.72	1.86	2.08	2.03
23	1.49	1.44	1.38	1.51	1.48	1.67	1.89	1.70	1.72	1.86	2.08	2.02
24	1.49	1.45	1.37	1.52	1.47	1.68	1.84	1.68	1.73	1.86	2.07	2.01
25	1.48	1.44	1.37	1.52	1.46	1.69	1.82	1.67	1.73	1.86	2.06	2.00
26	1.48	1.44	1.36	1.53	1.46	1.70	1.80	1.66	1.73	1.87	2.05	1.99
27	1.48	1.43	1.36	1.54	1.45	1.71	1.77	1.65	1.72	1.87	2.04	1.99
28	1.48	1.43	1.36	1.54	1.44	1.72	1.75	1.64	1.72	1.87	2.04	1.98
29	1.48		1.36	1.54	1.43	1.73	1.74	1.65	1.72	1.88	2.03	1.98
30	1.48		1.35	1.53	1.43	1.74	1.72	1.66	1.72	1.88	2.02	1.97
31	1.47		1.35		1.44		1.70	1.66		1.88		1.96
Suma	**47.06**	**40.08**	**43.19**	**43.48**	**45.90**	**47.57**	**58.50**	**53.93**	**51.39**	**56.11**	**57.25**	**62.06**
Promedio	1.52	1.43	1.39	1.45	1.48	1.59	1.89	1.74	1.71	1.81	1.91	2.00
Máxima	1.60	1.46	1.42	1.54	1.53	1.74	2.06	1.83	1.73	1.88	2.10	2.09
Mínima	1.47	1.40	1.35	1.35	1.40	1.44	1.70	1.64	1.67	1.70	1.69	1.94
Normal	1.61	1.36	1.35	1.43	1.68	1.76	1.80	1.71	1.73	1.86	1.96	1.88
Años	**22**	**23**	**21**	**20**	**23**	**22**	**22**	**21**	**21**	**21**	**21**	**21**

LAGO HUECHULAFQUEN

Nombre del lugar: **HUECHULAFQUEN** **Territorio de NEUQUEN**

Hidrómetro Nº 90. Tipo "A". Perteneciente a la Dirección de Meteorología, Geofísica e Hidrología.

Fecha en que inician las observaciones: 21 de enero de 1903. Hora en que se efectúa la observación: 8.00 horas.

DURANTE EL PERIODO 1903 - 1929

Altura máxima. 3.70 Observada ... 29/7/911

Altura mínima. 1.27 Observada ... 23/3/919

AÑO 1929

Máxima anual .. 2.45 Mínima anual .. 1.42

Media anual ... 1.85 Amplitud anual . 1.03

Días	Enero	Febrero	Marzo	Abril	Mayo	Junio	Julio	Agosto	Septiembre	Octubre	Noviembre	Diciembre
1	1.88	1.66	1.55	1.43	1.46	1.50	1.94	2.10	1.98	1.91	2.02	2.04
2	1.82	1.67	1.54	1.42	1.47	1.50	1.98	2.07	1.97	1.89	2.01	2.06
3	1.80	1.68	1.54	1.43	1.48	1.49	2.02	2.04	1.97	1.92	1.99	2.08
4	1.79	1.67	1.55	1.44	1.48	1.49	2.05	2.03	1.99	1.90	1.98	2.09
5	1.78	1.67	1.55	1.45	1.49	1.50	2.10	2.01	1.99	1.92	1.96	2.10
6	1.77	1.66	1.54	1.46	1.49	1.50	2.09	2.00	2.01	1.92	1.95	2.09
7	1.76	1.65	1.55	1.47	1.50	1.51	2.08	2.00	2.03	1.91	1.93	2.10
8	1.75	1.67	1.56	1.48	1.52	1.51	2.08	2.02	2.00	1.91	1.92	2.14
9	1.73	1.69	1.57	1.48	1.53	1.52	2.12	2.08	1.98	1.89	1.91	2.17
10	1.70	1.68	1.56	1.49	1.54	1.52	2.19	2.15	1.97	1.89	1.93	2.19
11	1.69	1.68	1.55	1.49	1.55	1.53	2.25	2.24	1.95	1.93	1.95	2.18
12	1.68	1.67	1.54	1.50	1.56	1.53	2.32	2.27	1.93	1.95	1.97	2.17
13	1.67	1.67	1.53	1.69	1.57	1.54	2.39	2.29	1.91	1.97	2.00	2.19
14	1.66	1.66	1.52	1.69	1.57	1.56	2.41	2.30	1.89	1.98	2.02	2.19
15	1.65	1.66	1.50	1.50	1.56	1.57	2.40	2.31	1.88	1.96	2.03	2.20
16	1.64	1.65	1.49	1.49	1.55	1.57	2.40	2.29	1.87	1.97	2.02	2.21
17	1.64	1.67	1.48	1.48	1.55	1.58	2.45	2.24	1.90	1.97	2.01	2.23
18	1.63	1.67	1.48	1.47	1.54	1.58	2.44	2.20	1.92	1.98	2.01	2.26
19	1.62	1.66	1.47	1.49	1.53	1.59	2.42	2.16	1.93	1.98	2.00	2.29
20	1.61	1.65	1.47	1.50	1.52	1.59	2.38	2.10	1.96	2.00	2.00	2.31
21	1.60	1.64	1.46	1.50	1.51	1.60	2.37	2.07	1.98	2.00	2.02	2.33
22	1.60	1.65	1.46	1.49	1.50	1.62	2.33	2.05	1.95	1.99	2.03	2.37
23	1.59	1.64	1.47	1.49	1.50	1.64	2.29	2.03	1.93	1.98	2.04	2.39
24	1.59	1.62	1.47	1.48	1.51	1.67	2.26	2.00	1.91	1.97	2.06	2.40
25	1.58	1.60	1.47	1.48	1.52	1.69	2.23	1.98	1.93	1.95	2.04	2.41
26	1.56	1.59	1.46	1.47	1.53	1.72	2.21	1.95	1.95	1.93	2.02	2.38
27	1.55	1.57	1.46	1.46	1.53	1.76	2.20	1.94	1.98	1.94	2.01	2.35
28	1.57	1.55	1.45	1.47	1.52	1.80	2.18	1.96	1.98	1.96	2.01	2.32
29	1.59		1.45	1.47	1.52	1.85	2.16	1.97	1.96	1.98	2.03	2.30
30	1.63		1.44	1.46	1.51	1.87	2.15	1.97	1.93	1.99	2.06	2.29
31	1.65		1.44		1.50		2.14	1.98		2.03		2.27
Suma	**51.78**	**46.20**	**46.57**	**44.62**	**47.11**	**47.90**	**69.03**	**64.80**	**58.53**	**60.47**	**59.93**	**69.10**
Promedio	1.67	1.65	1.50	1.49	1.52	1.60	2.23	2.09	1.95	1.95	2.00	2.23
Máxima	1.88	1.69	1.57	1.69	1.57	1.87	2.45	2.31	2.03	2.03	2.06	2.41
Mínima	1.55	1.55	1.44	1.42	1.46	1.49	1.94	1.94	1.87	1.89	1.91	2.04
Normal	1.84	1.62	1.55	1.63	1.98	2.16	2.20	2.10	2.01	2.07	2.15	2.12
Años	**27**	**27**	**27**	**27**	**27**	**26**	**26**	**26**	**26**	**26**	**26**	**26**

LAGO LOLOG

Nombre del lugar: **LOLOG** **Territorio de NEUQUEN**

Hidrómetro Nº 91. Tipo "A". Perteneciente a la Dirección de Meteorología, Geofísica e Hidrología.

Fecha en que inician las observaciones: 13 de enero de 1903. Hora en que se efectúa la observación: 8.00 horas.

DURANTE EL PERIODO 1903 - 1929

Altura máxima. 3.45 Altura mínima. 1.16

Observada ... 9/7/922 Observada ... 1/3/913

AÑO 1929

Máxima anual .. 2.32 Media anual ... 1.68

Mínima anual .. 1.29 Amplitud anual . 1.03

Días	Enero	Febrero	Marzo	Abril	Mayo	Junio	Julio	Agosto	Septiembre	Octubre	Noviembre	Diciembre
1	1.94	1.49	1.40	1.32	1.36	1.41	2.18	2.03	1.93	1.80	1.74	1.69
2	1.94	1.49	1.39	1.32	1.36	1.41	2.20	2.01	1.92	1.80	1.73	1.69
3	1.92	1.48	1.39	1.31	1.37	1.41	2.22	2.00	1.92	1.80	1.73	1.70
4	1.91	1.48	1.38	1.31	1.36	1.42	2.25	1.98	1.90	1.80	1.72	1.70
5	1.90	1.47	1.38	1.31	1.35	1.42	2.28	1.98	1.90	1.79	1.72	1.70
6	1.88	1.46	1.38	1.30	1.35	1.43	2.28	1.97	1.89	1.79	1.71	1.70
7	1.88	1.46	1.38	1.30	1.35	1.44	2.29	1.96	1.88	1.80	1.72	1.72
8	1.87	1.47	1.37	1.30	1.34	1.44	2.28	1.94	1.88	1.81	1.72	1.73
9	1.86	1.46	1.38	1.29	1.35	1.45	2.30	1.95	1.86	1.80	1.72	1.73
10	1.86	1.45	1.36	1.30	1.35	1.47	2.31	1.96	1.85	1.80	1.73	1.74
11	1.83	1.45	1.36	1.31	1.34	1.49	2.32	1.95	1.83	1.80	1.72	1.75
12	1.80	1.44	1.35	1.31	1.34	1.50	2.30	1.95	1.82	1.79	1.71	1.77
13	1.80	1.45	1.36	1.32	1.33	1.53	2.31	1.94	1.81	1.78	1.71	1.79
14	1.79	1.44	1.36	1.32	1.33	1.57	2.32	1.93	1.80	1.79	1.71	1.80
15	1.78	1.44	1.36	1.33	1.32	1.61	2.30	1.91	1.80	1.77	1.71	1.80
16	1.75	1.44	1.35	1.32	1.31	1.69	2.29	1.90	1.80	1.76	1.70	1.80
17	1.73	1.43	1.35	1.32	1.30	1.73	2.29	1.90	1.79	1.77	1.71	1.81
18	1.70	1.42	1.35	1.32	1.30	1.76	2.26	1.89	1.79	1.77	1.71	1.80
19	1.68	1.43	1.35	1.31	1.30	1.79	2.25	1.88	1.78	1.77	1.70	1.80
20	1.67	1.42	1.35	1.30	1.30	1.81	2.24	1.88	1.77	1.76	1.70	1.81
21	1.64	1.41	1.34	1.30	1.31	1.88	2.25	1.88	1.77	1.75	1.69	1.82
22	1.62	1.40	1.34	1.30	1.31	1.95	2.25	1.87	1.76	1.76	1.69	1.83
23	1.59	1.41	1.35	1.30	1.30	1.98	2.25	1.88	1.75	1.75	1.68	1.84
24	1.55	1.40	1.35	1.31	1.32	2.00	2.24	1.89	1.76	1.74	1.68	1.83
25	1.54	1.40	1.35	1.33	1.33	2.05	2.23	1.89	1.77	1.73	1.68	1.84
26	1.53	1.40	1.35	1.34	1.35	2.09	2.20	1.90	1.78	1.73	1.69	1.85
27	1.52	1.40	1.34	1.35	1.37	2.11	2.17	1.90	1.79	1.72	1.69	1.87
28	1.50	1.39	1.33	1.34	1.38	2.12	2.14	1.91	1.79	1.73	1.70	1.88
29	1.50		1.33	1.35	1.39	2.15	2.10	1.92	1.79	1.74	1.70	1.88
30	1.50		1.33	1.36	1.40	2.18	2.05	1.93	1.80	1.73	1.69	1.87
31	1.49		1.32		1.40		2.03	1.93		1.74		1.90
Suma	**53.47**	**40.28**	**42.08**	**39.50**	**41.57**	**51.29**	**69.38**	**59.81**	**54.68**	**54.87**	**51.21**	**55.44**
Promedio	1.72	1.54	1.36	1.32	1.34	1.71	2.24	1.93	1.82	1.77	1.71	1.79
Máxima	1.94	1.49	1.40	1.36	1.40	2.18	2.32	2.03	1.93	1.81	1.74	1.90
Mínima	1.49	1.39	1.32	1.29	1.30	1.41	2.03	1.87	1.75	1.72	1.68	1.69
Normal	1.72	1.52	1.43	1.52	1.85	2.11	2.22	2.09	2.04	2.06	2.06	1.97
Años	**26**	**27**	**27**	**27**	**27**	**27**	**27**	**27**	**27**	**27**	**27**	**27**

LAGO QUILLEN

Nombre del lugar: **QUILLEN** **Territorio de NEUQUEN**

Hidrómetro Nº 88. Tipo "A". Perteneciente a la Dirección de Meteorología, Geofísica e Hidrología.

Fecha en que inician las observaciones: 4 de febrero de 1903. Hora en que se efectúa la observación: 8.00 horas.

DURANTE EL PERIODO 1903 - 1929

Altura máxima. 3.87 Observada ... 26/7/918

Altura mínima. 1.57 Observada ... 5/4/907

AÑO 1929

Máxima anual .. 2.80 Mínima anual .. 1.60

Media anual ... 2.03 Amplitud anual . 1.20

Días	Enero	Febrero	Marzo	Abril	Mayo	Junio	Julio	Agosto	Septiembre	Octubre	Noviembre	Diciembre
1	2.00	1.85	1.60	1.61	1.64	1.74	2.20	2.45	2.22	2.28	2.27	2.27
2	1.98	1.85	1.60	1.61	1.65	1.74	2.22	2.48	2.21	2.28	2.27	2.27
3	1.90	1.84	1.60	1.61	1.65	1.75	2.23	2.40	2.20	2.28	2.26	2.27
4	1.85	1.84	1.61	1.62	1.66	1.75	2.25	2.42	2.18	2.27	2.26	2.26
5	1.80	1.83	1.62	1.62	1.67	1.75	2.30	2.42	2.17	2.27	2.25	2.26
6	1.78	1.82	1.62	1.62	1.69	1.75	2.35	2.42	2.17	2.26	2.25	2.26
7	1.76	1.80	1.62	1.62	1.70	1.76	2.38	2.41	2.16	2.26	2.24	2.25
8	1.75	1.77	1.63	1.63	1.72	1.76	2.40	2.41	2.16	2.25	2.24	2.25
9	1.73	1.75	1.63	1.63	1.74	1.76	2.45	2.41	2.15	2.25	2.25	2.25
10	1.70	1.75	1.63	1.63	1.75	1.77	2.50	2.40	2.15	2.26	2.25	2.24
11	1.72	1.73	1.64	1.62	1.75	1.77	2.55	2.40	2.18	2.27	2.26	2.24
12	1.73	1.72	1.64	1.62	1.75	1.77	2.58	2.41	2.20	2.25	2.26	2.23
13	1.72	1.71	1.64	1.62	1.75	1.78	2.60	2.42	2.21	2.28	2.27	2.23
14	1.71	1.71	1.65	1.60	1.75	1.78	2.65	2.43	2.22	2.26	2.27	2.23
15	1.70	1.70	1.65	1.60	1.75	1.80	2.68	2.45	2.22	2.28	2.26	2.22
16	1.72	1.70	1.64	1.61	1.76	1.85	2.70	2.45	2.23	2.29	2.26	2.22
17	1.74	1.68	1.64	1.62	1.76	1.87	2.73	2.46	2.24	2.29	2.25	2.22
18	1.75	1.65	1.63	1.63	1.76	1.90	2.75	2.46	2.24	2.29	2.25	2.21
19	1.76	1.62	1.63	1.64	1.75	1 95	2.78	2.45	2.25	2.30	2.25	2.21
20	1.77	1.60	1.63	1.65	1.75	1.95	2.80	2.45	2.25	2.30	2.24	2.21
21	1.77	1.60	1.62	1.65	1.75	2.00	2.75	2.43	2.26	2.30	2.24	2.20
22	1.76	1.60	1.62	1.65	1.75	2.05	2.70	2.43	2.26	2.29	2.23	2.20
23	1.76	1.60	1.62	1.65	1.75	2.15	2.65	2.42	2.26	2.29	2.23	2.20
24	1.75	1.60	1.61	1.65	1.74	2.20	2.60	2.40	2.28	2.29	2.23	2.19
25	1.75	1.60	1.61	1.65	1.74	2.25	2.58	2.35	2.30	2.26	2.22	2.19
26	1.76	1.60	1.61	1.65	1.74	2.23	2.55	2.30	2.30	2.28	2.20	2.19
27	1.77	1.60	1.61	1.65	1.74	2.21	2.50	2.28	2.28	2.27	2.20	2.18
28	1.80	1.60	1.60	1.65	1.73	2.20	2.45	2.27	2.28	2.27	2.19	2.18
29	1.85		1.60	1.65	1.73	2.20	2.48	2.26	2.28	2.26	2.20	2.17
30	1.85		1.60	1.64	1.73	2.15	2.40	2.25	2.28	2.26	2.21	2.17
31	1.85		1.60		1.73		2.40	2.23		2.27		2.16
Suma	**55.24**	**47.72**	**50.25**	**48.90**	**53.53**	**57.59**	**78.16**	**74.22**	**66.79**	**70.51**	**67.26**	**68.83**
Promedio	1.78	1.70	1.62	1.63	1.73	1.92	2.52	2.39	2.23	2.27	2.24	2.22
Máxima	2.00	1.85	1.65	1.65	1.76	2.25	2.80	2.48	2.30	2.30	2.27	2.27
Mínima	1.70	1.60	1.60	1.60	1.64	1.74	2.20	2.23	2.15	2.25	2.19	2.16
Normal	1.90	1.71	1.70	1.84	2.20	2.38	2.38	2.32	2.29	2.40	2.36	2.18
Años	**26**	**27**	**27**	**27**	**27**	**27**	**27**	**27**	**27**	**26**	**27**	**26**

LAGO MELIQUINA

Nombre del lugar: **MELIQUINA** **Territorio de NEUQUEN**

Hidrómetro Nº 92. Tipo "A". Perteneciente a la Dirección de Meteorología, Geofísica e Hidrología.

Fecha en que inician las observaciones: 8 de enero de 1903. Hora en que se efectúa la observación: 8.00 horas.

DURANTE EL PERIODO 1903 - 1929

Altura máxima. 3.24 Observada ... 24/7/904

Altura mínima. 0.91 Observada ... 28/2/914

AÑO 1929

Máxima anual .. 2.15 Mínima anual .. 1.20

Media anual ... 1.50 Amplitud anual . 0.95

Días	Enero	Febrero	Marzo	Abril	Mayo	Junio	Julio	Agosto	Septiembre	Octubre	Noviembre	Diciembre
1	1.39	1.31	1.21	1.20	1.22	1.28	1.62	1.66	1.54	1.54	1.68	1.89
2	1.38	1.33	1.22	1.20	1.21	1.28	1.65	1.65	1.56	1.55	1.67	1.87
3	1.37	1.35	1.23	1.20	1.20	1.27	1.67	1.64	1.59	1.57	1.66	1.85
4	1.37	1.38	1.22	1.20	1.20	1.27	1.68	1.63	1.60	1.58	1.65	1.83
5	1.38	1.37	1.22	1.20	1.20	1.27	1.69	1.62	1.61	1.58	1.64	1.82
6	1.37	1.35	1.21	1.20	1.21	1.28	1.70	1.61	1.59	1.59	1.63	1.81
7	1.36	1.34	1.21	1.21	1.22	1.29	1.75	1.60	1.59	1.59	1.62	1.80
8	1.35	1.34	1.22	1.21	1.23	1.29	1.79	1.62	1.60	1.59	1.64	1.79
9	1.35	1.33	1.22	1.22	1.24	1.28	1.84	1.64	1.60	1.60	1.67	1.80
10	1.34	1.33	1.22	1.22	1.24	1.28	1.87	1.65	1.61	1.61	1.69	1.81
11	1.33	1.33	1.23	1.23	1.23	1.27	1.89	1.64	1.60	1.62	1.73	1.82
12	1.33	1.32	1.24	1.23	1.24	1.27	1.91	1.63	1.59	1.63	1.75	1.83
13	1.32	1.32	1.24	1.24	1.24	1.26	1.94	1.62	1.58	1.64	1.79	1.84
14	1.31	1.31	1.23	1.24	1.25	1.26	1.96	1.61	1.57	1.65	1.82	1.86
15	1.31	1.31	1.23	1.23	1.25	1.27	1.99	1.60	1.57	1.65	1.86	1.89
16	1.30	1.30	1.24	1.23	1.25	1.27	2.05	1.59	1.57	1.65	1.90	1.91
17	1.29	1.30	1.24	1.23	1.25	1.27	2.03	1.58	1.58	1.65	1.94	1.94
18	1.29	1.29	1.25	1.23	1.26	1.26	2.00	1.57	1.58	1.66	1.98	1.97
19	1.28	1.28	1.25	1.24	1.26	1.27	1.98	1.56	1.59	1.66	2.03	1.99
20	1.28	1.27	1.24	1.25	1.26	1.27	1.95	1.54	1.60	1.66	2.06	2.05
21	1.28	1.25	1.24	1.25	1.27	1.29	1.92	1.54	1.60	1.67	2.10	2.02
22	1.27	1.24	1.23	1.25	1.27	1.32	1.88	1.53	1.60	1.67	2.12	1.99
23	1.27	1.23	1.23	1.24	1.27	1.35	1.84	1.52	1.61	1.68	2.15	1.97
24	1.27	1.23	1.23	1.24	1.28	1.38	1.84	1.52	1.60	1.68	2.12	1.94
25	1.27	1.23	1.23	1.24	1.29	1.45	1.83	1.51	1.59	1.69	2.09	1.91
26	1.26	1.22	1.23	1.24	1.29	1.49	1.82	1.50	1.59	1.69	2.05	1.89
27	1.26	1.22	1.23	1.23	1.30	1.50	1.79	1.49	1.58	1.68	2.00	1.86
28	1.25	1.21	1.22	1.23	1.30	1.53	1.77	1.48	1.57	1.68	1.96	1.84
29	1.25		1.21	1.23	1.29	1.57	1.74	1.47	1.56	1.69	1.93	1.82
30	1.26		1.21	1.23	1.28	1.60	1.70	1.49	1.55	1.70	1.90	1.80
31	1.28		1.20		1.27		1.68	1.51		1.69		1.77
Suma	**40.62**	**36.29**	**38.03**	**36.79**	**38.77**	**39.94**	**56.77**	**48.82**	**47.57**	**50.79**	**55.83**	**58.18**
Promedio	1.31	1.30	1.23	1.23	1.25	1.33	1.83	1.57	1.59	1.64	1.86	1.88
Máxima	1.39	1.38	1.25	1.25	1.30	1.60	2.05	1.66	1.61	1.70	2.15	2.05
Mínima	1.25	1.21	1.20	1.20	1.20	1.26	1.62	1.47	1.54	1.54	1.62	1.77
Normal	1.45	1.35	1.23	1.32	1.55	1.65	1.72	1.62	1.62	1.78	1.88	1.74
Años	**20**	**20**	**21**	**22**	**22**	**22**	**22**	**21**	**21**	**21**	**21**	**21**

AÑO 1929

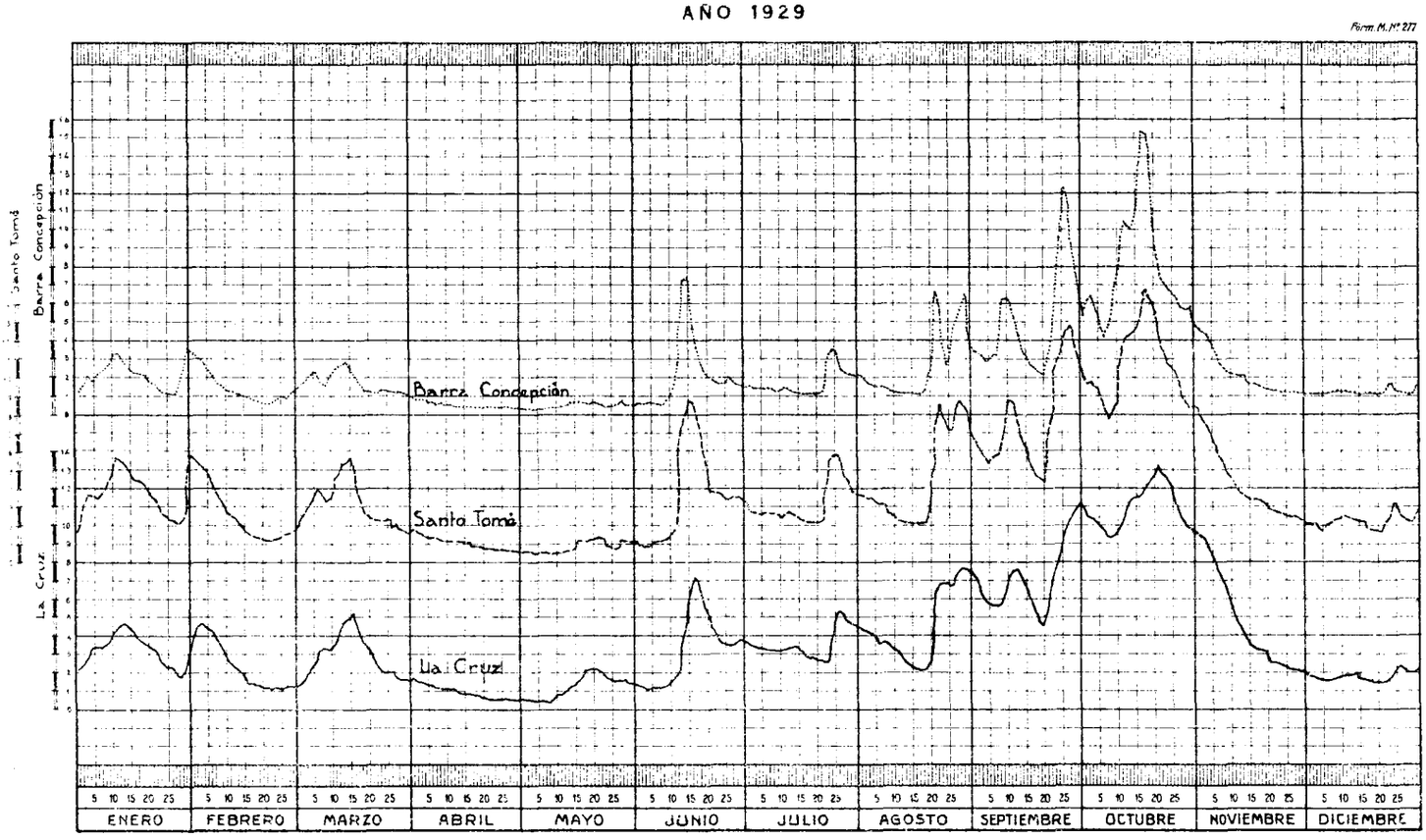

RIO URUGUAY: BARRA CONCEPCION. SANTO TOME. LA CRUZ

AÑO 1929

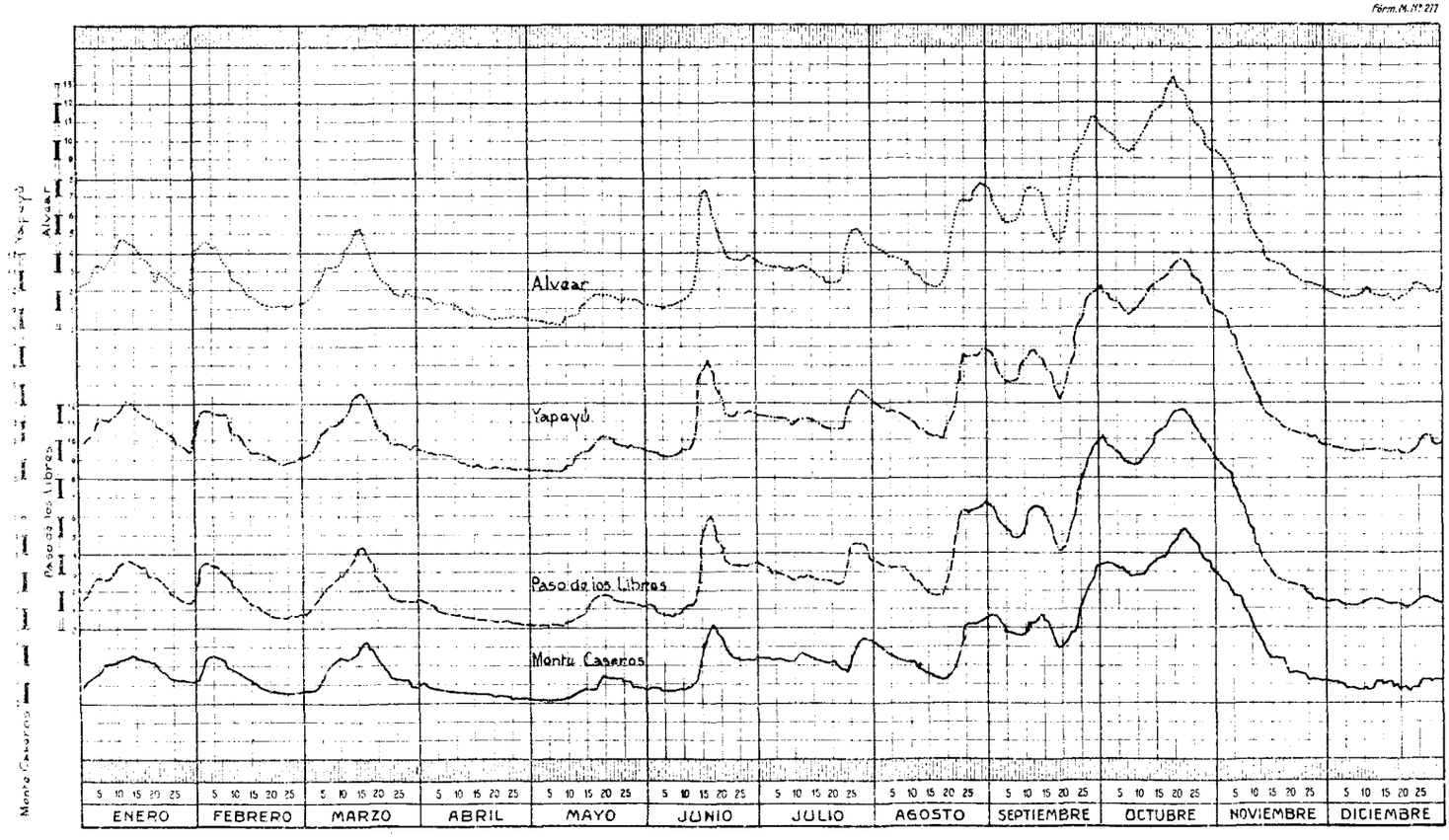

RIO URUGUAY: ALVEAR. YAPEYU. PASO DE LOS LIBRES. MONTE CASEROS

AÑO 1929

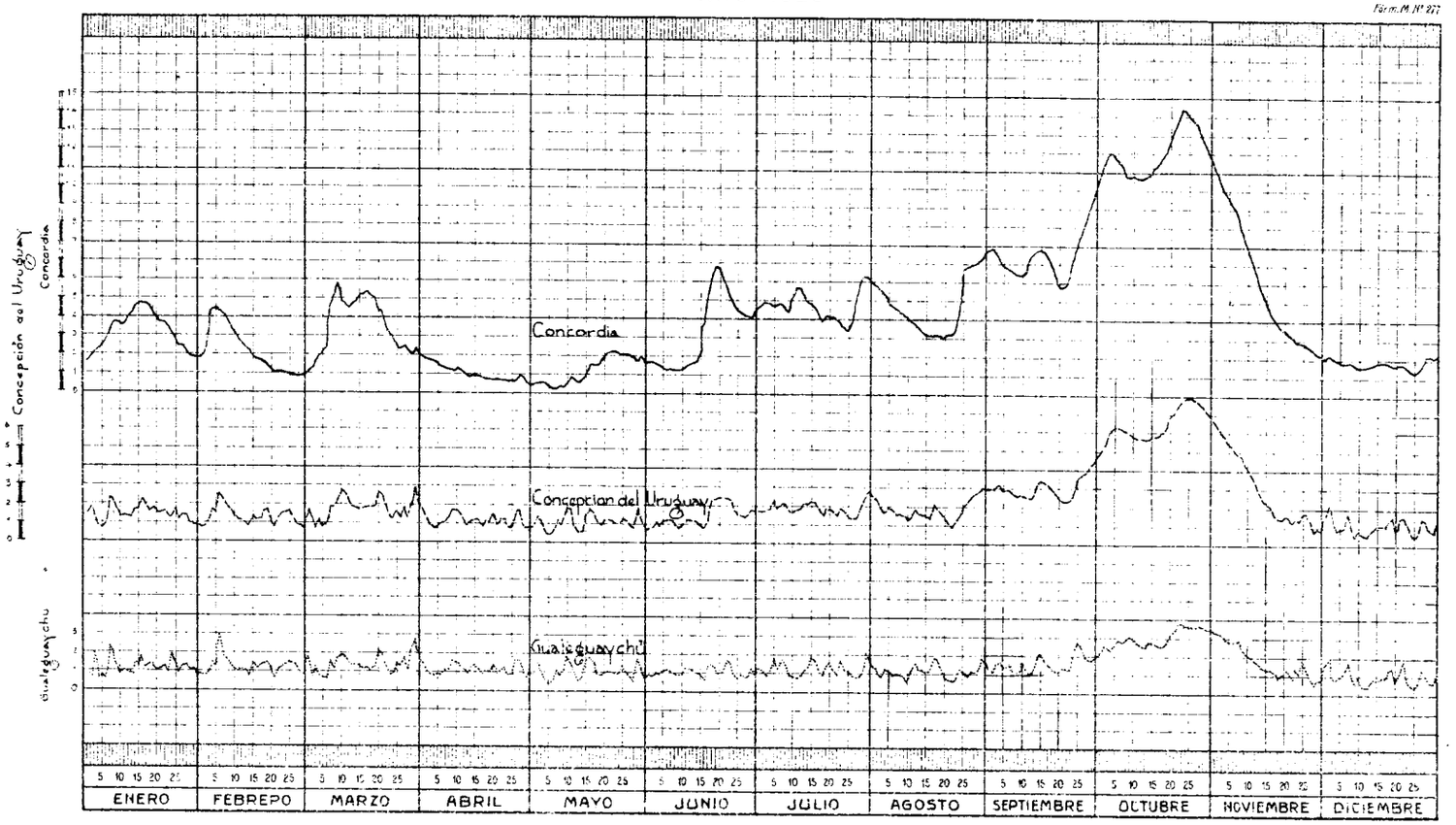

RIO URUGUAY· CONCORDIA. CONCEPCION DEL URUGUAY GUALEGUAYCHU

AÑO 1929

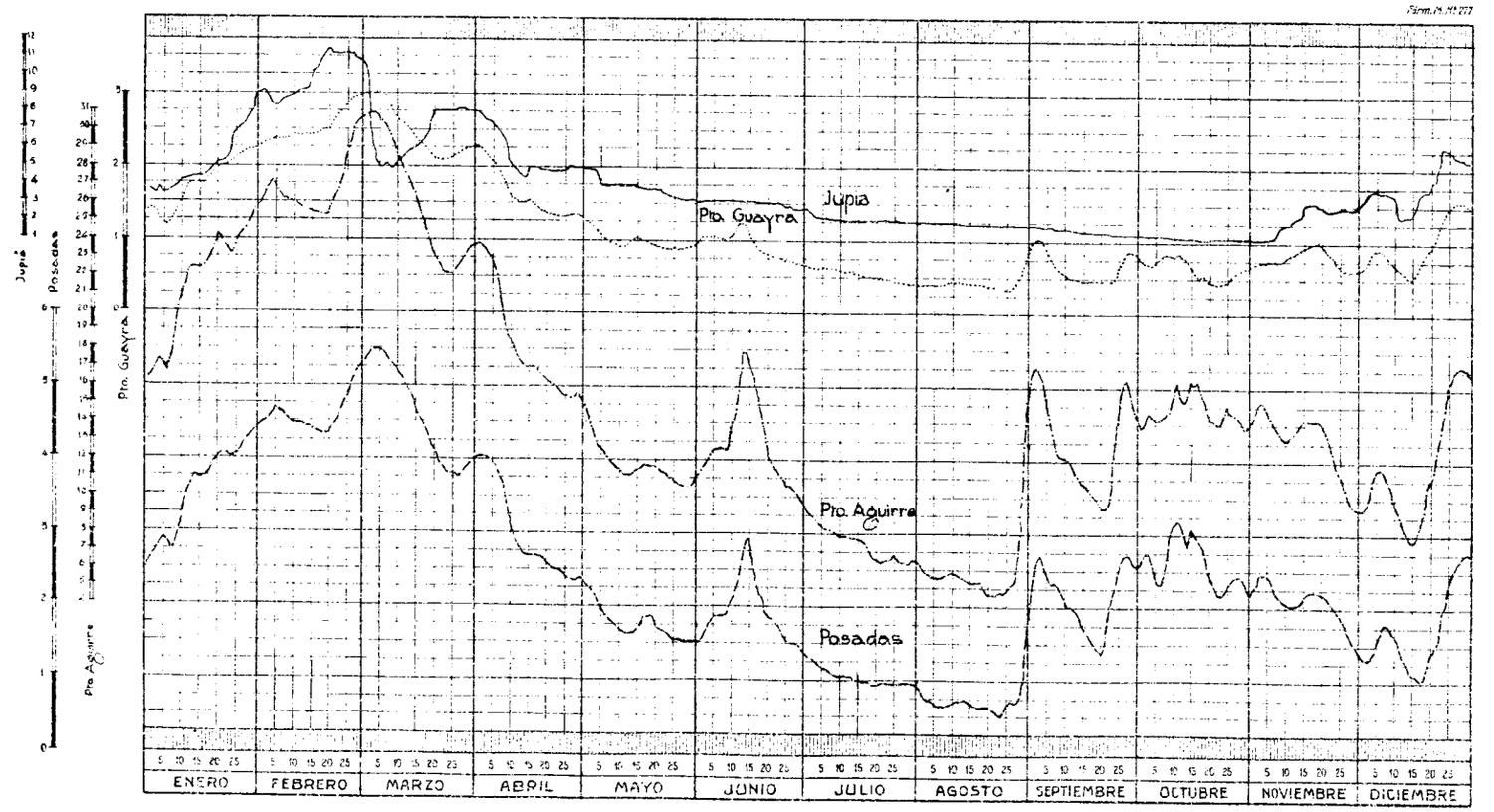

RIO PARANA: JUPIA. PUERTO GUAYRA. PUERTO AGUIRRE. POSADAS

AÑO 1929

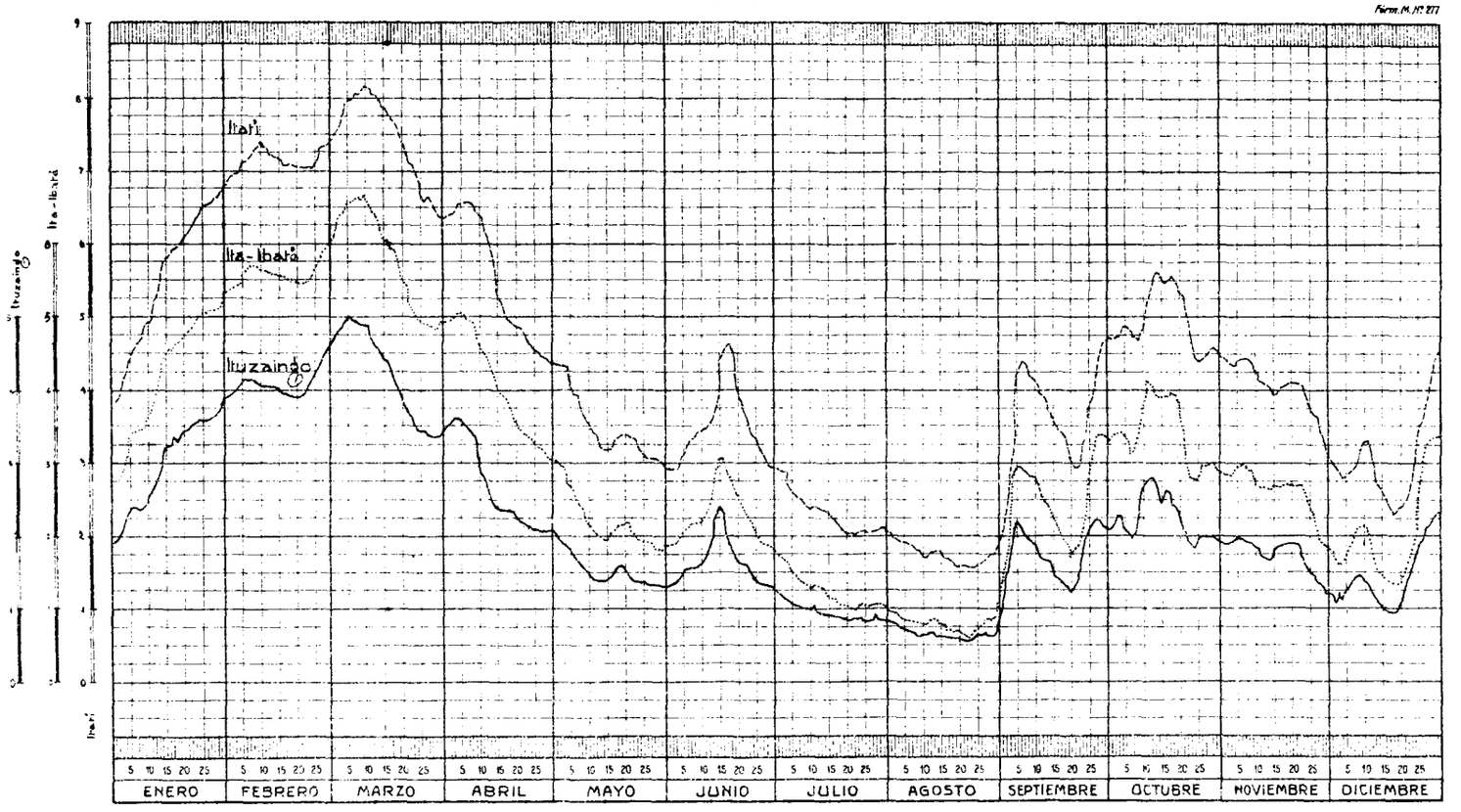

RIO PARANA: ITATI. ITA-IBATE. ITUZAINGO

AÑO 1929

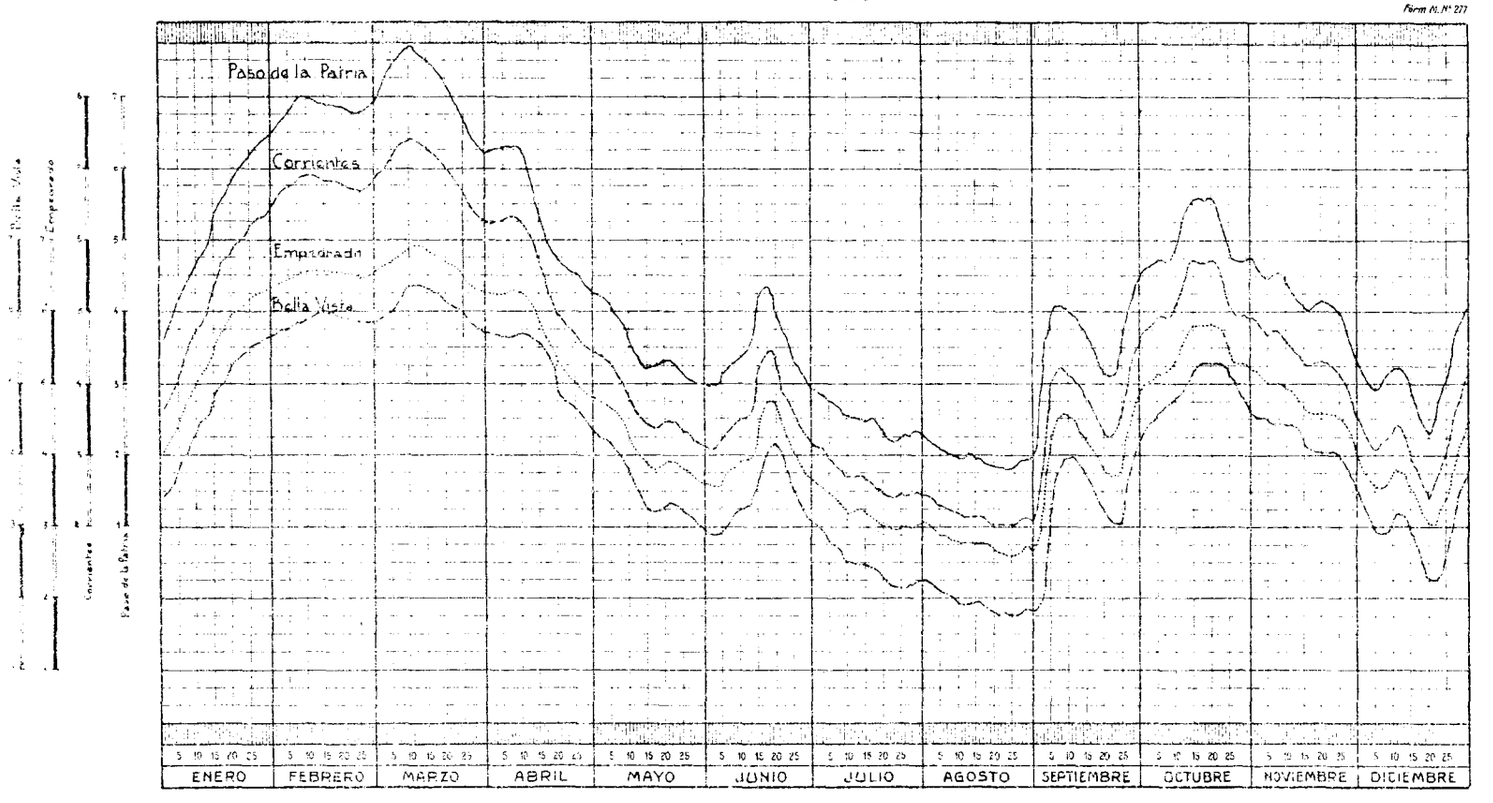

RIO PARANA: PASO DE LA PATRIA. CORRIENTES. EMPEDRADO. BELLA VISTA

AÑO 1929

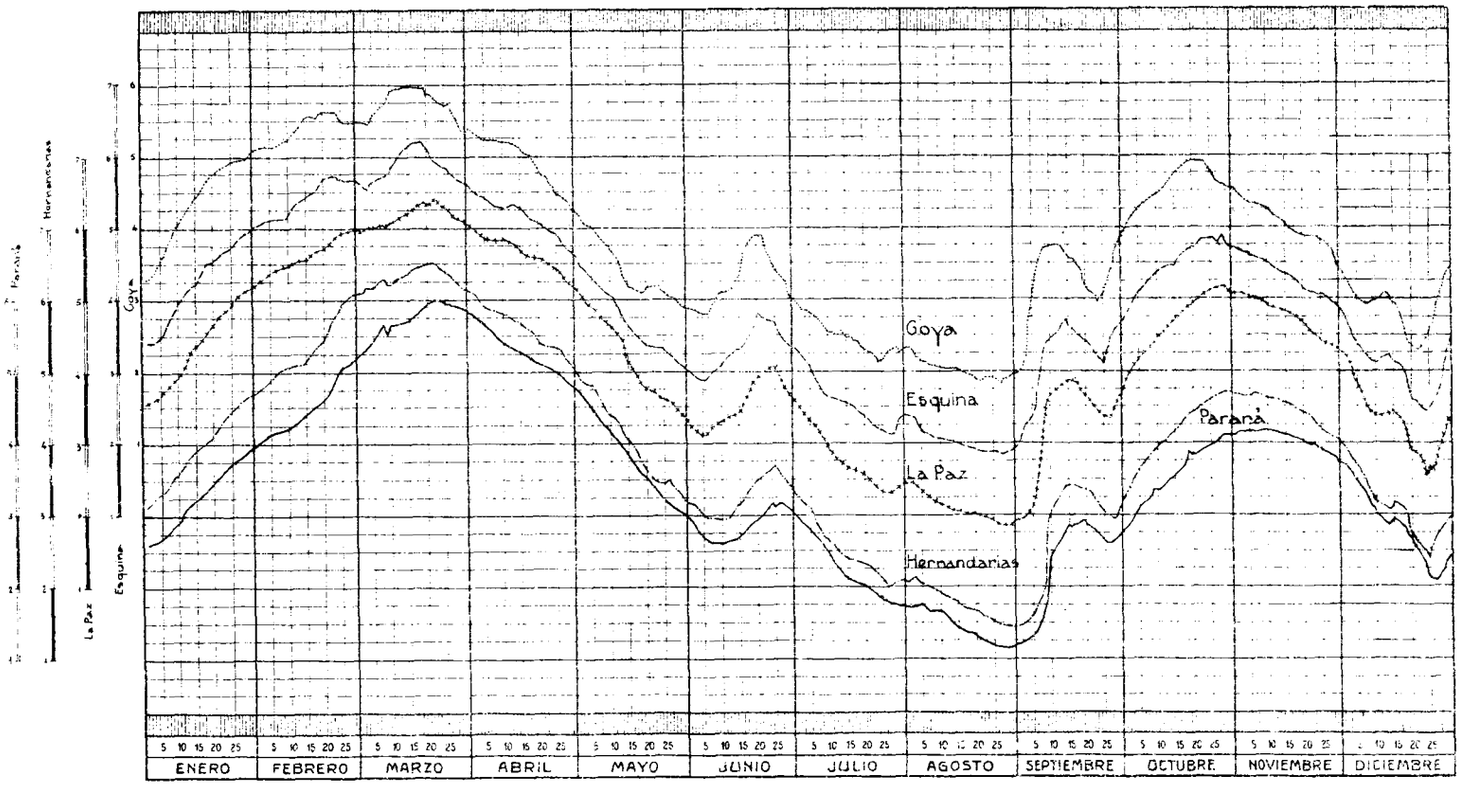

RIO PARANA: GOYA. ESQUINA. LA PAZ HERNANDARIAS. PARANA

AÑO 1929

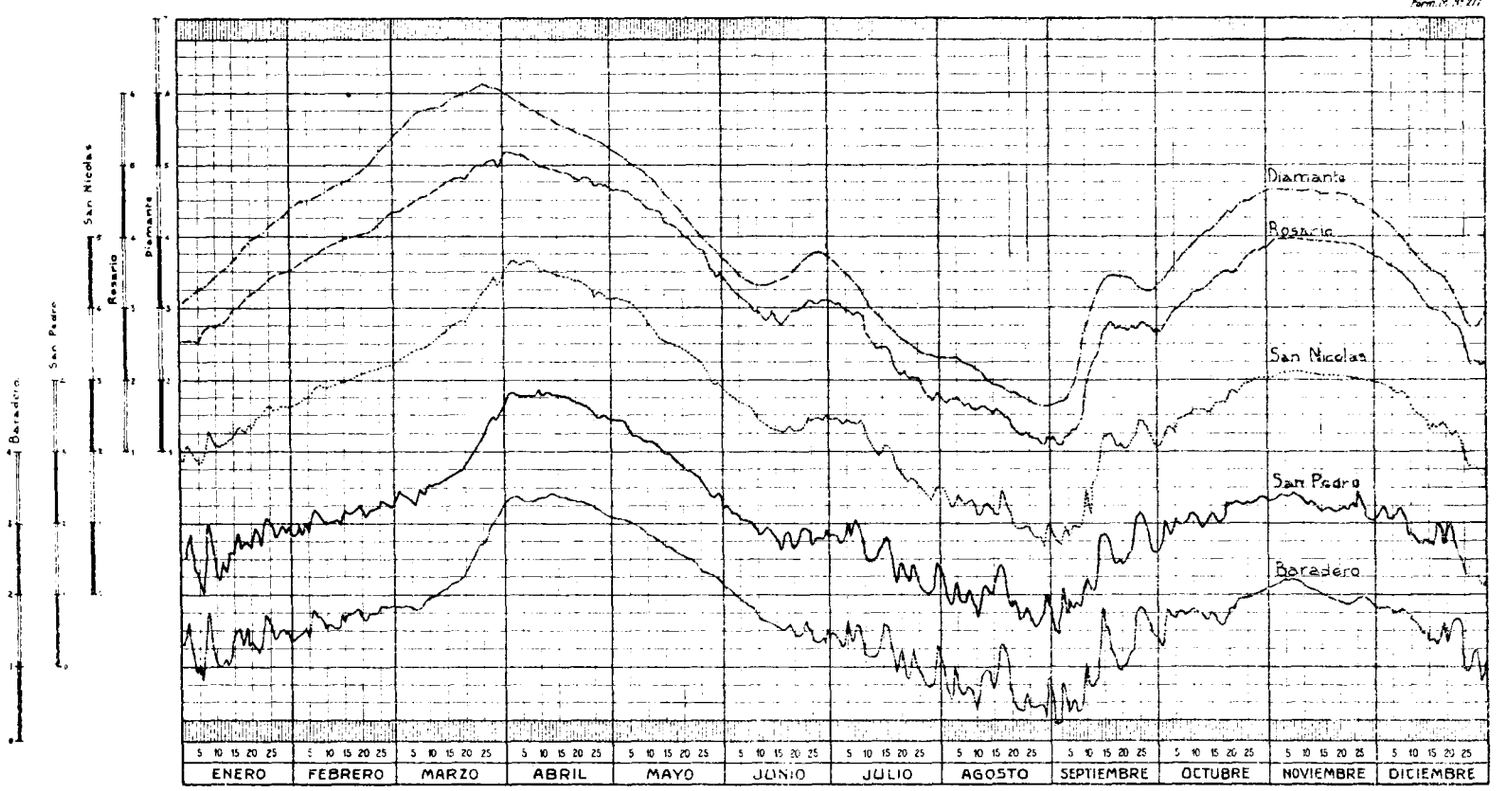

RIO PARANA: DIAMANTE. ROSARIO. SAN NICOLAS. SAN PEDRO BARADERO

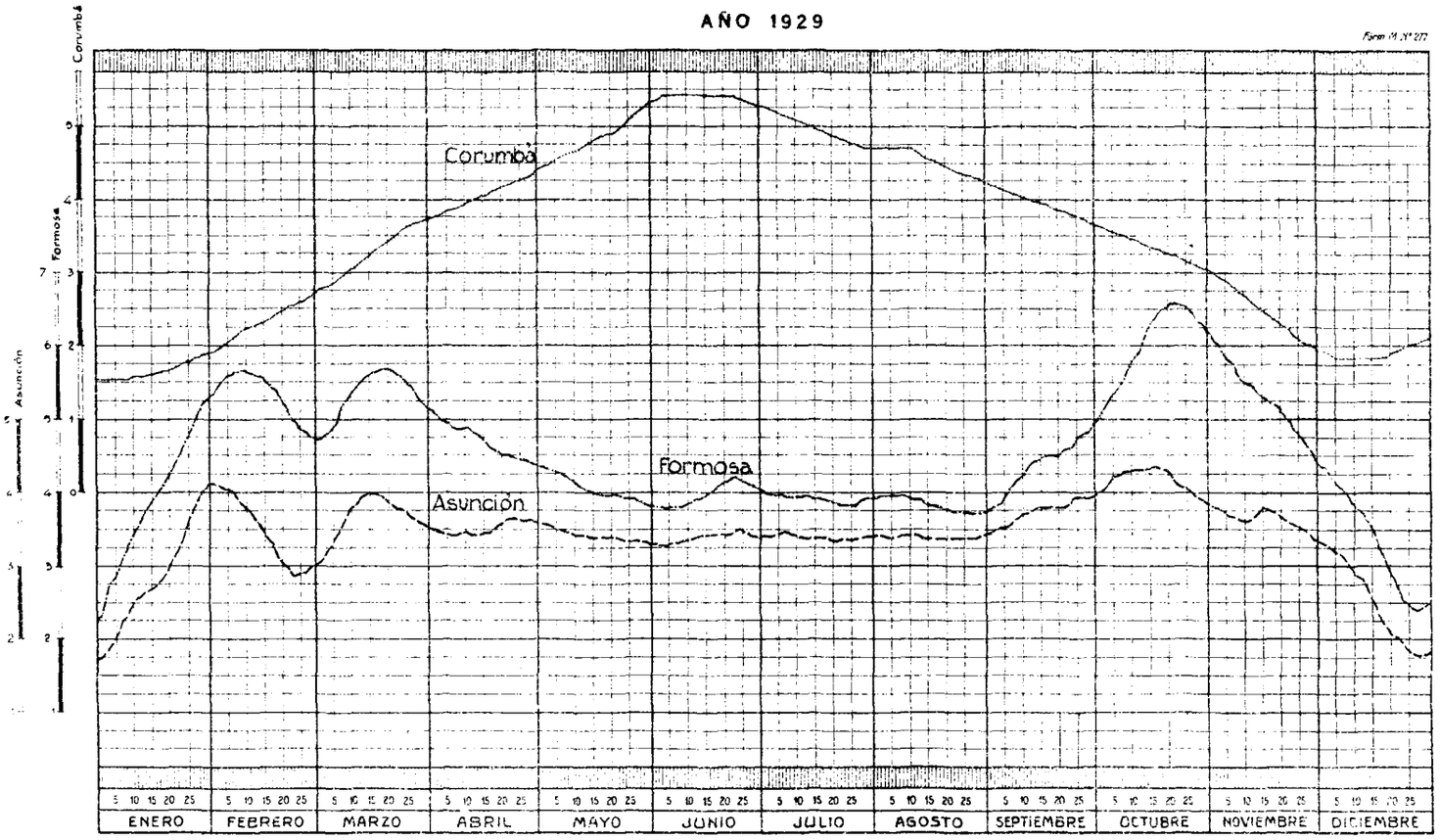

RIO PARAGUAY: CORUMBA. FORMOSA. ASUNCION

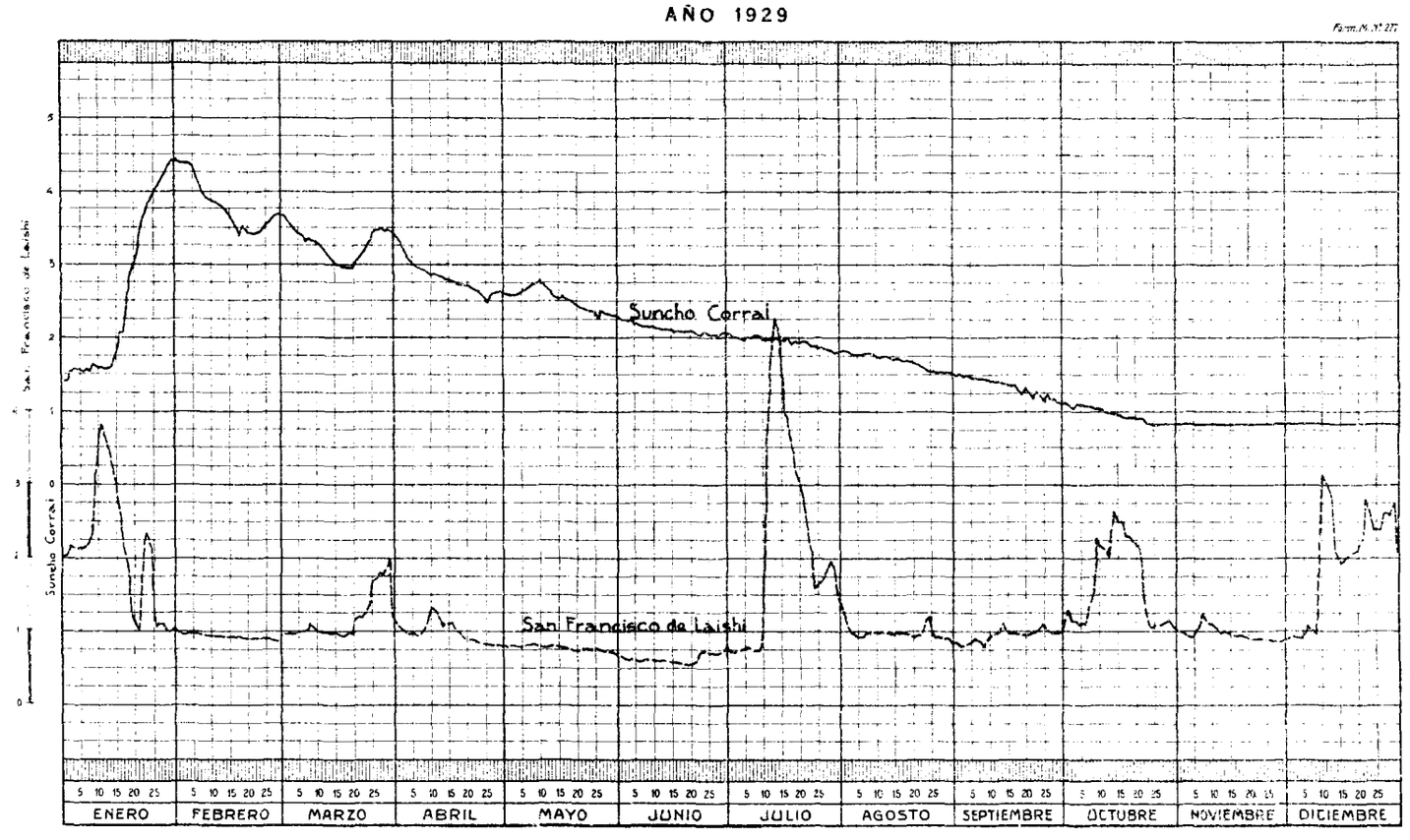

RIO SALADO: SUNCHO CORRAL. SAN FRANCISCO DE LAISHI

AÑO 1929

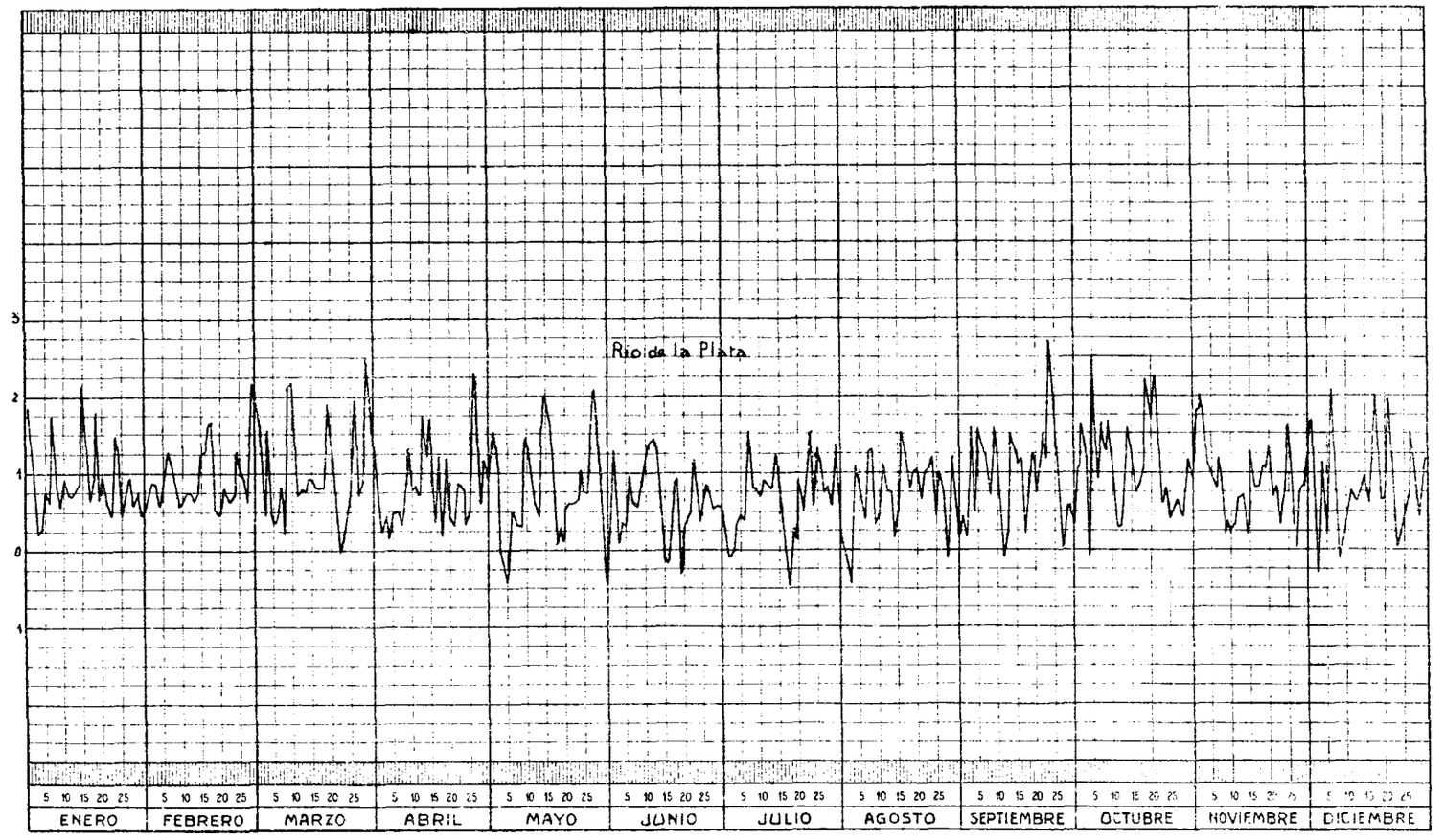

RIO DE LA PLATA: CAPITAL FEDERAL

AÑO 1929

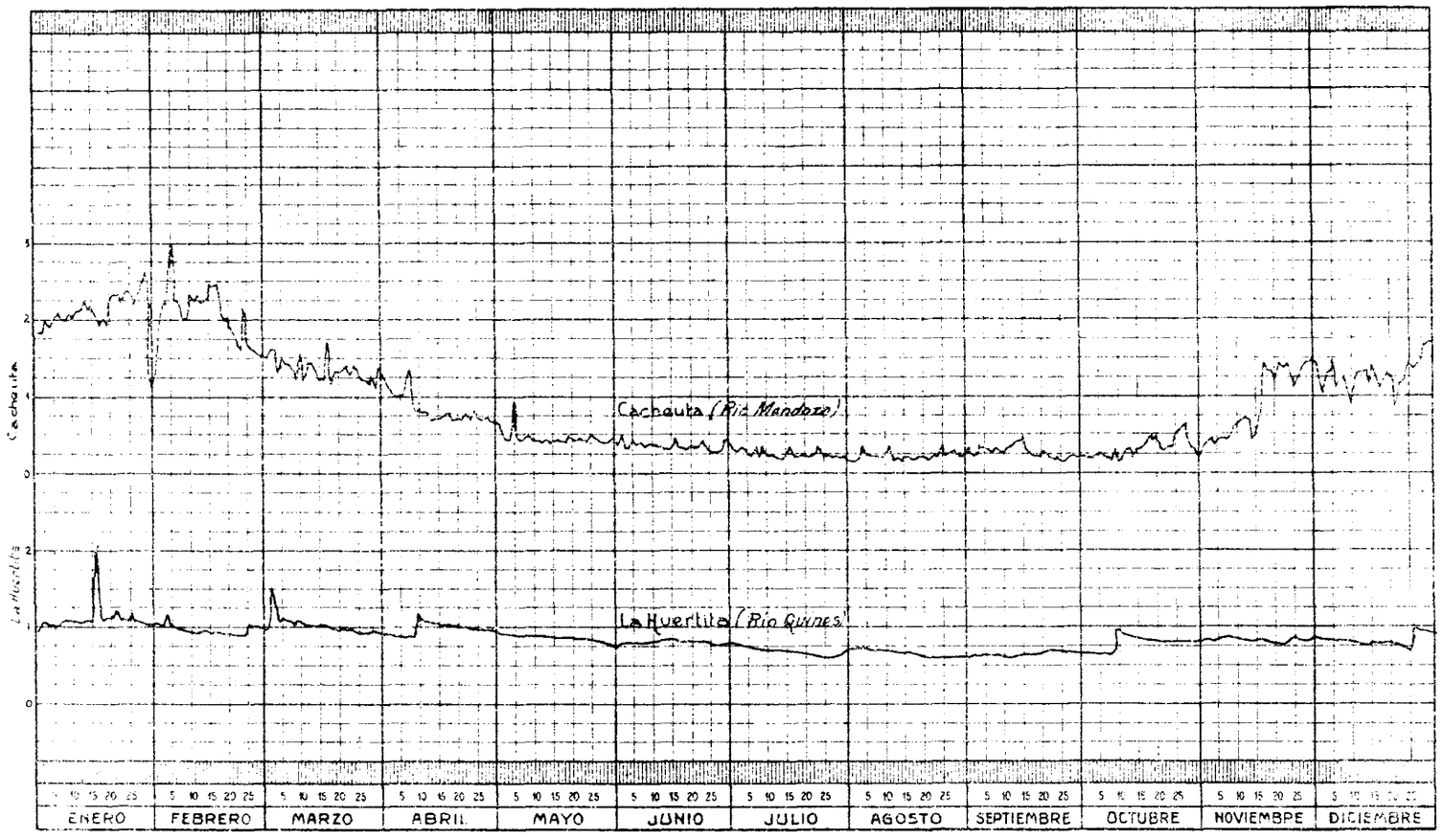

RIO MENDOZA: CACHEUTA RIO QUINES: LA HUERTITA

AÑO 1929

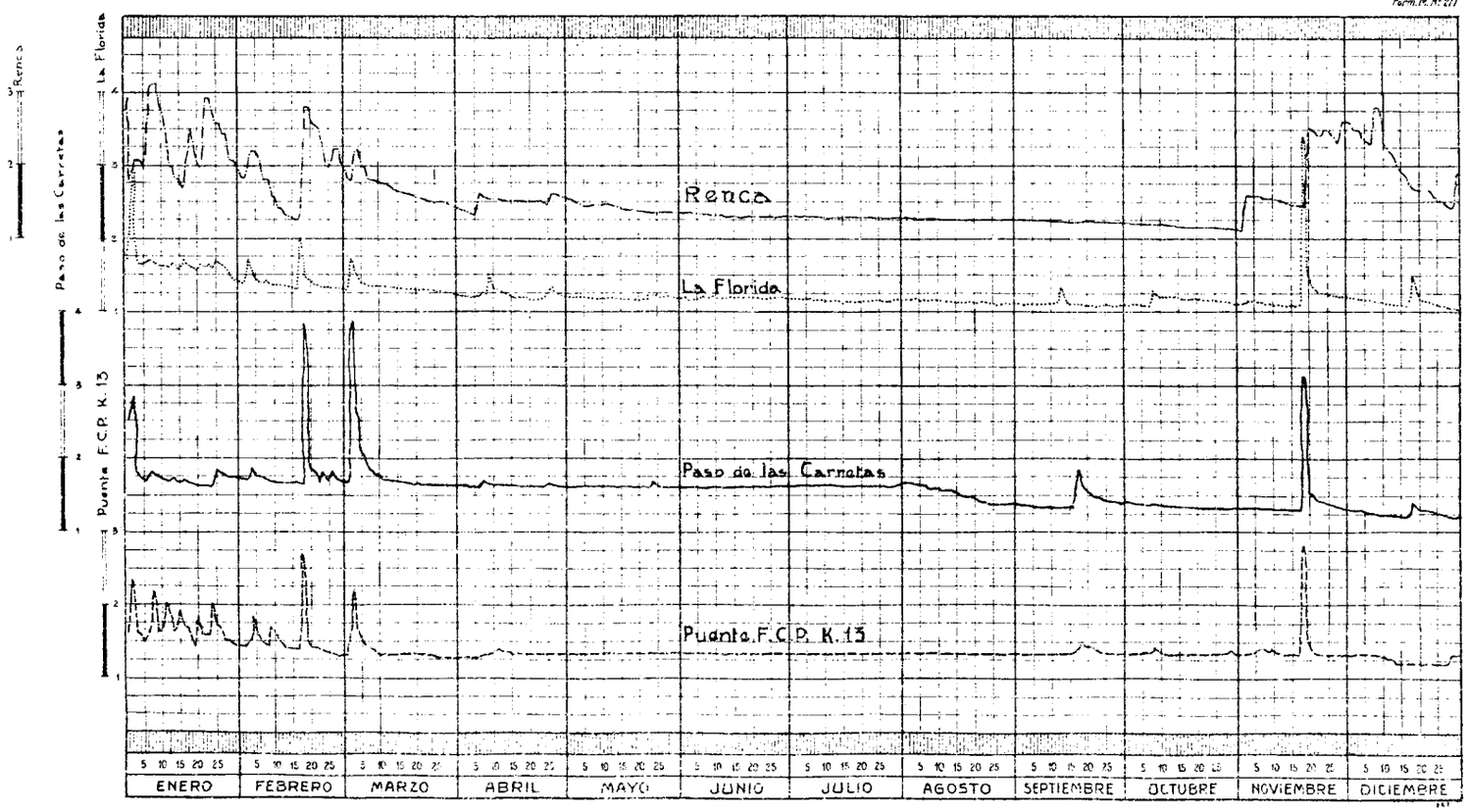

RIO CONLARA: RENCA RIO QUINTO: LA FLORIDA. PASO DE LAS CARRETAS. PUENTE F.C.P. (KM. 13)

AÑO 1929

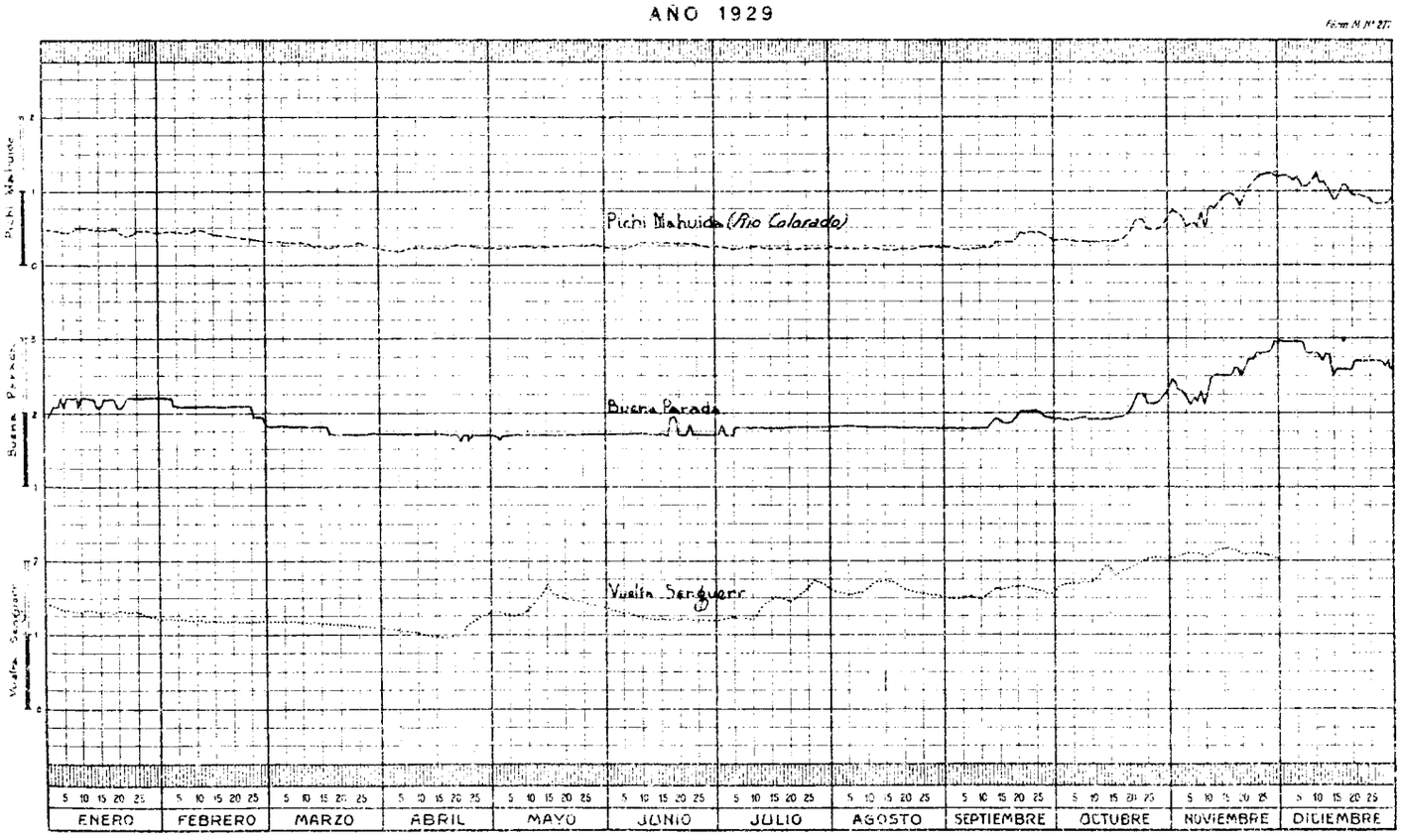

RIO COLORADO: PICHI MAHUIDA. BUENA PARADA. RIO SENGUERR: VUELTA SENGUERR

AÑO 1929

Form. M. Nº 277

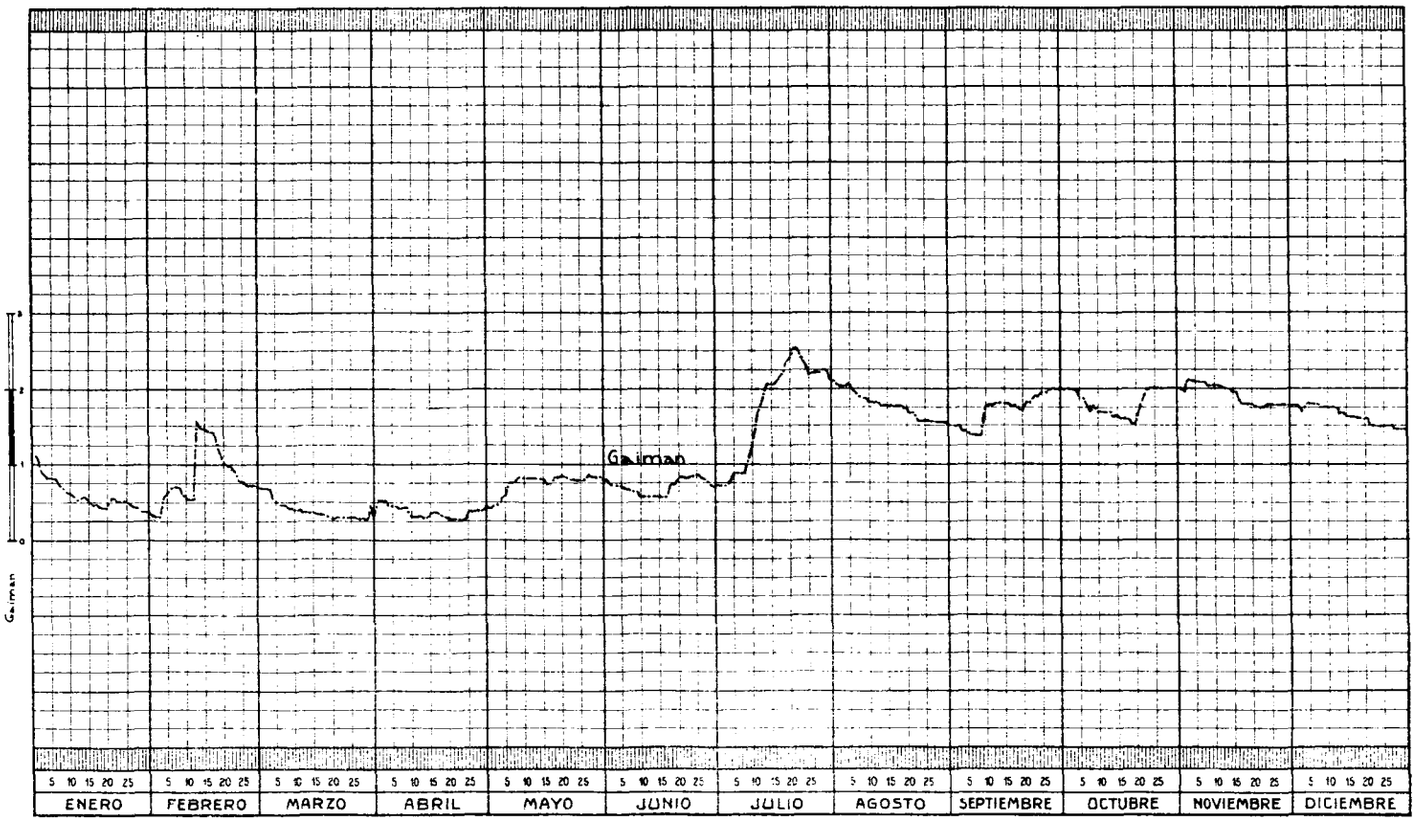

RIO CHUBUT: GAIMAN

AÑO 1929

Form. M. Nº 277

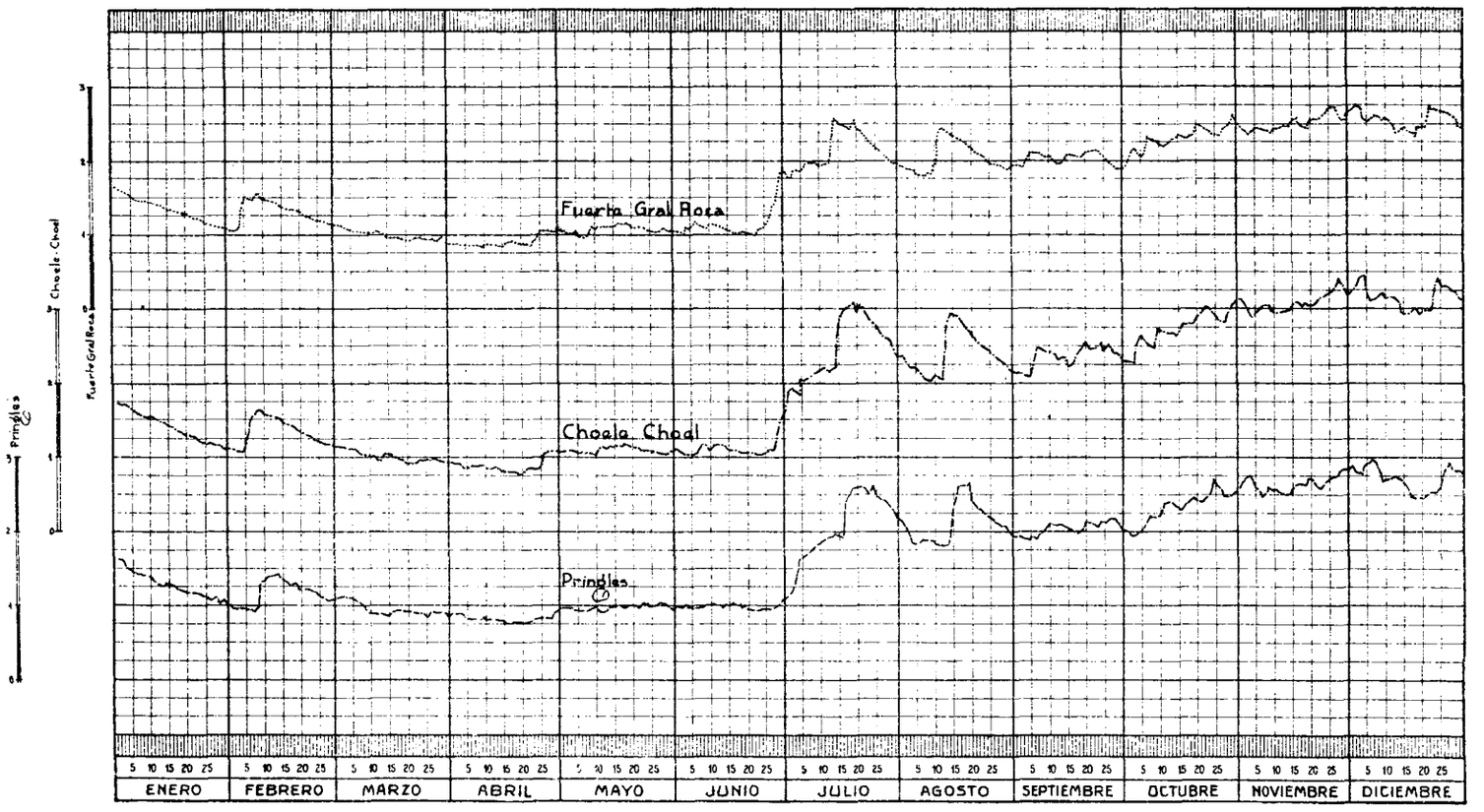

RIO NEGRO: FUERTE GENERAL ROCA CHOELE CHOEL. CORONEL PRINGLES

AÑO 1929

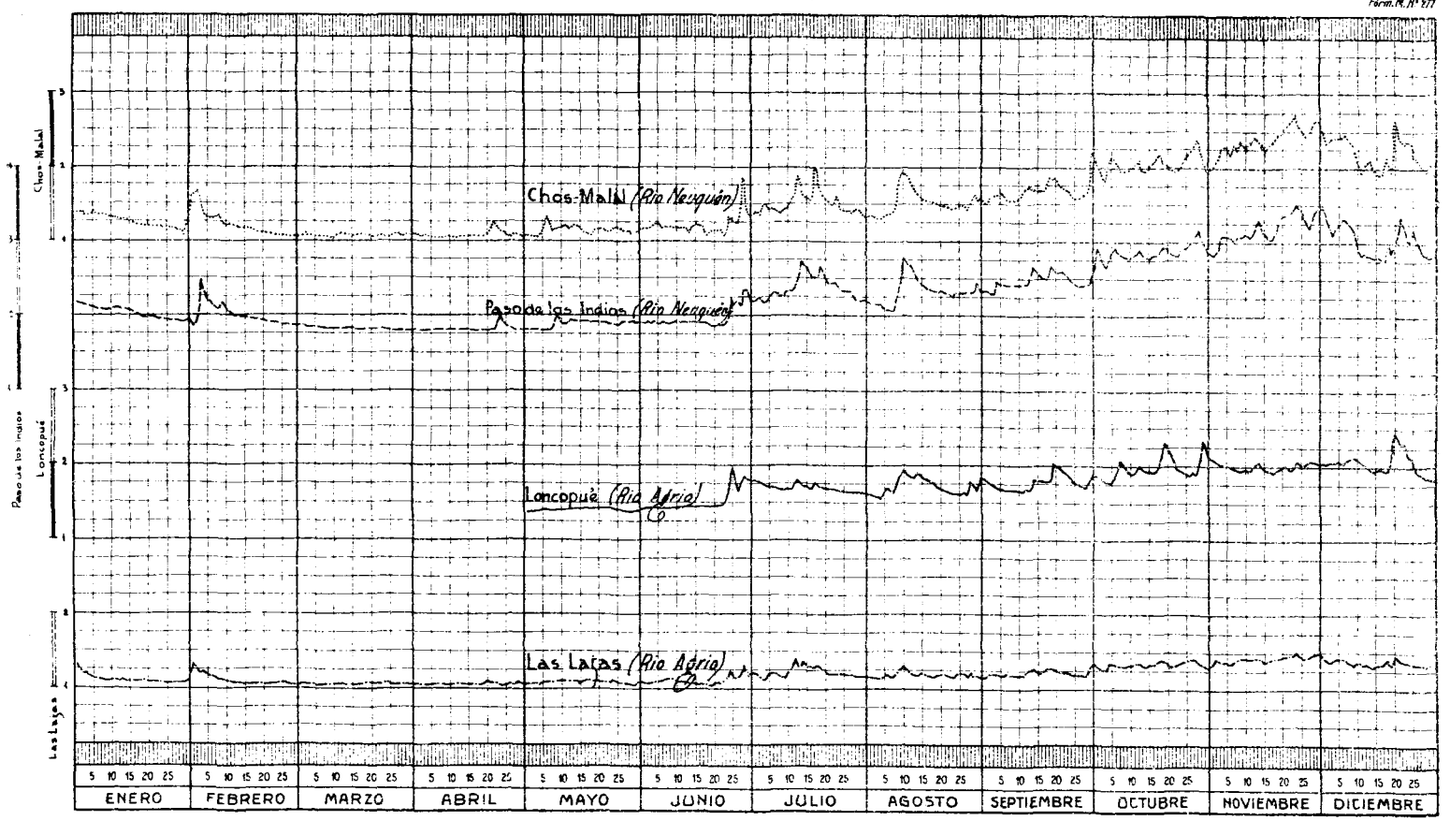

RIO NEUQUEN: CHOS MALAL. PASO DE LOS INDIOS RIO AGRIO: LONCOPUE. LAS LAJAS

AÑO 1929

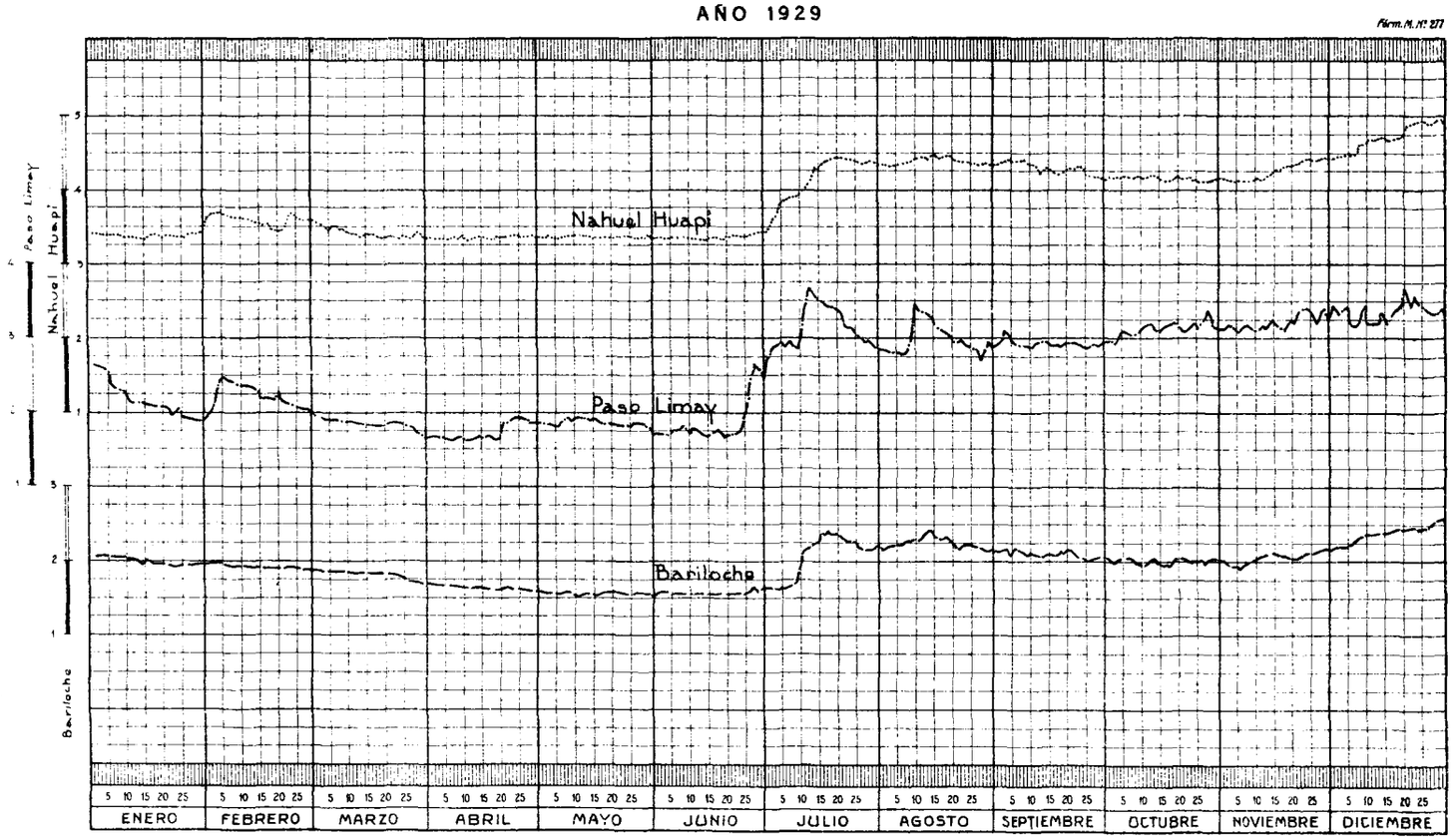

RIO LIMAY: NAHUEL HUAPI. PASO LIMAY LAGO NAHUEL HUAPI: BARILOCHE

AÑO 1929

Form. M. N° 277

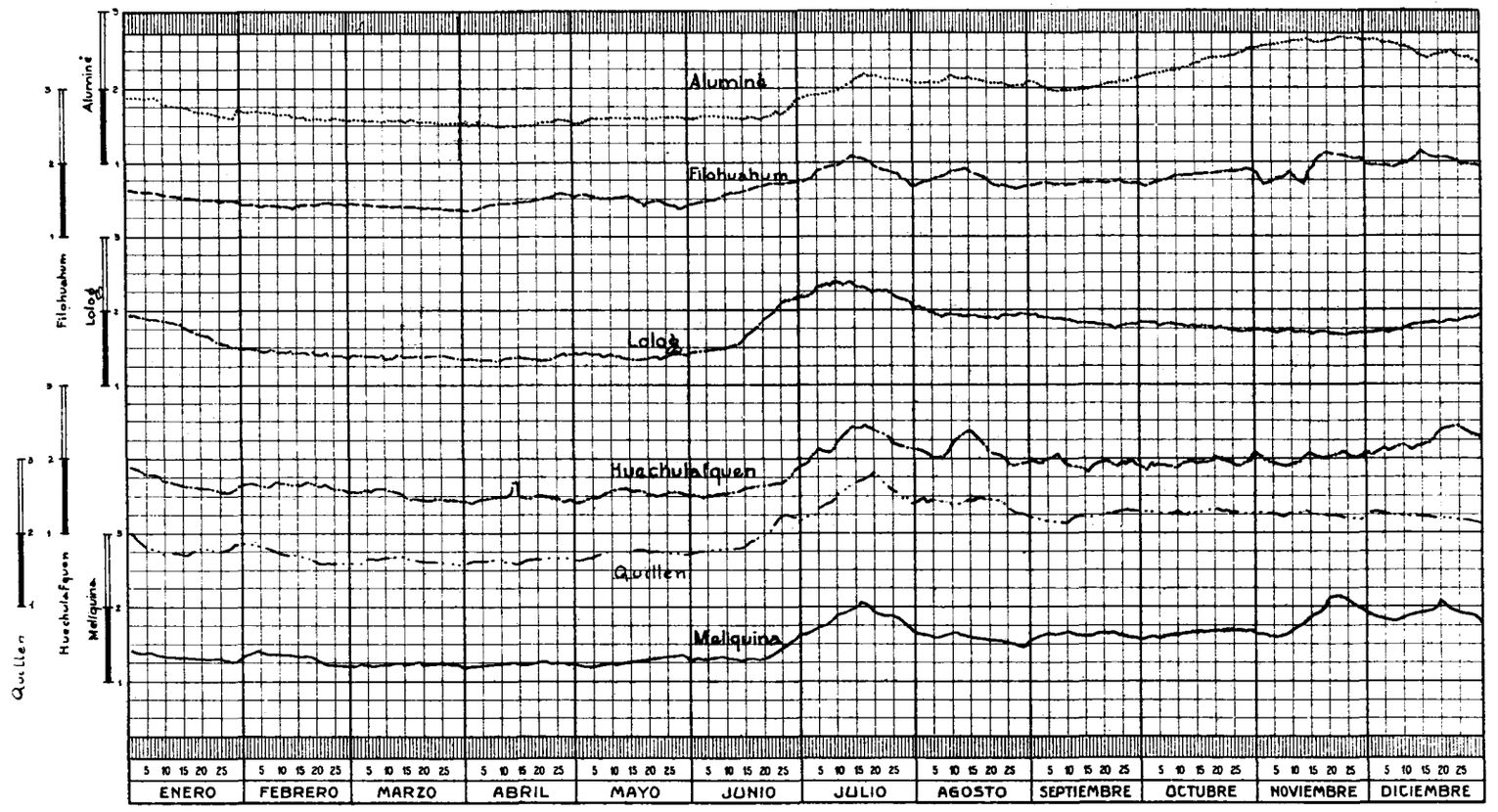

LAGOS: ALUMINE. FILOHUAHUM. LOLOG. HUECHULAFQUEN. QUILLEN. MELIQUINA

DATOS FREATIMETRICOS

AÑO 1929

●

LAS OBSERVACIONES INDICADAS EN LAS PLANILLAS FREATIMETRICAS REPRESENTAN LA PROFUNDIDAD DE LA NAPA FREATICA CON RESPECTO AL NIVEL DEL TERRENO

OBSERVACIONES FREATIMETRICAS DEL AÑO 1929

Observatorio Regional de Buenos Aires (Capital Federal)

Iniciación de las observaciones 16/3/912 — **Freatímetro Nº 1. Tipo A**

OBSERVACIONES EFECTUADAS LOS DIAS 10, 20 Y 30 DE CADA MES Y MEDIA MENSUAL, RESPECTIVAMENTE

Días	Enero	Febrero	Marzo	Abril	Mayo	Junio	Julio	Agosto	Septiembre	Octubre	Noviembre	Diciembre
10	10,952	11,189	11,367	11,601	11,840	11,906	11,944	12,059	12,270	12,265	12,137	12,220
20	11,041	11,230	11,468	11,666	11,905	11,898	12,000	12,169	12,240	12,211	12,156	12,192
30	11,040	11,330	11,551	11,745	11,924	11,935	12,083	12,209	12,210	12,208	12,152	12,248
Media mensual ...	10,993	11,202	11,424	11,658	11,832	11,920	11,998	12,136	12,271	12,244	12,175	12,216

Media anual ..... **11,843** — **Mínima** ..... **5,060 el 30/9/914**

Amplitud anual ..... **1,423** — **Máxima** ..... **13,618 el 17/2/919**

Bolívar (provincia de Buenos Aires)

Iniciación de las observaciones 1/4/913 — **Freatímetro Nº 8. Tipo A**

OBSERVACIONES EFECTUADAS LOS DIAS 10, 20 Y 30 DE CADA MES Y MEDIA MENSUAL, RESPECTIVAMENTE

Días	Enero	Febrero	Marzo	Abril	Mayo	Junio	Julio	Agosto	Septiembre	Octubre	Noviembre	Diciembre
10	—	—	—	—	—	—	—	—	—	—	2,523	2,493
20	—	—	—	—	—	—	—	—	—	—	2,508	2,533
30	—	—	—	—	—	—	—	—	—	2,543	2,501	2,558
Media mensual ...	—	—	—	—	—	—	—	—	—	—	2,516	2,518

Media anual ..... — — **Mínima** ..... **0,253 el 14/11/914**

Amplitud anual ..... — — **Máxima** ..... **1,695 el 20/4/914**

Dolores (provincia de Buenos Aires)

Iniciación de las observaciones 1/1/913 — **Freatímetro Nº 11. Tipo A**

OBSERVACIONES EFECTUADAS LOS DIAS 10, 20 Y 30 DE CADA MES Y MEDIA MENSUAL, RESPECTIVAMENTE

Días	Enero	Febrero	Marzo	Abril	Mayo	Junio	Julio	Agosto	Septiembre	Octubre	Noviembre	Diciembre
10	1,509	1,934	2,246	2,557	2,776	2,920	3,019	3,089	3,162	3,014	2,898	3,046
20	1,644	2,040	2,356	2,646	2,829	2,957	3,046	3,109	3,152	2,946	2,944	3,111
30	1,789	2,134	2,461	2,708	2,884	2,990	3,067	3,128	3,106	2,924	2,996	3,117
Media mensual ...	1,588	1,983	2,309	2,602	2,807	2,938	3,034	3,102	3,159	2,982	2,934	3,081

Media anual ..... **2,706** — **Mínima** ..... **—0,958 el 4/9/914**

Amplitud anual ..... **1,817** — **Máxima** ..... **3,184 el 17/7/929**

Dolores - Escuela de Fruticultura (provincia de Buenos Aires)

Iniciación de las observaciones 25/1/913 — **Freatímetro Nº 27. Tipo A**

SUSPENDIDA HASTA EL AÑO 1933

OBSERVACIONES FREATIMETRICAS DEL AÑO 1929

Guaminí (provincia de Buenos Aires)

Iniciación de las observaciones 16/3/913 — **Freatímetro N° 9. Tipo A**

OBSERVACIONES EFECTUADAS LOS DIAS 10, 20 Y 30 DE CADA MES Y MEDIA MENSUAL, RESPECTIVAMENTE

Días	Enero	Febrero	Marzo	Abril	Mayo	Junio	Julio	Agosto	Septiembre	Octubre	Noviembre	Diciembre
10	3,640	3,845	4,030	4,170	4,210	4,225	4,250	4,300	4,335	4,330	4,120	4,150
20	3,735	3,900	4,110	4,190	4,240	4,235	4,255	4,310	4,335	4,320	4,080	4,170
30	3,815	3,955	4,145	4,205	4,240	4,245	4,270	4,315	4,325	4,170	4,110	4,260
Media mensual ...	3,687	3,870	4,071	4,190	4,220	4,235	4,255	4,304	4,343	4,300	4,112	4,168

Media anual ..... **4,148** — **Mínima** ..... **2,120 el 1/1/921**

Amplitud anual ..... **0,815** — **Máxima** ..... **4,370 el 14/9/929**

Junín (provincia de Buenos Aires)

Iniciación de las observaciones 1/9/912 — **Freatímetro N° 6. Tipo A**

S I N D A T O S

Las Flores (provincia de Buenos Aires)

SUSPENDIDA HASTA EL AÑO 1940

Lincoln (provincia de Buenos Aires)

Iniciación de las observaciones 1/1/925 — **Freatímetro N° 23. Tipo A**

OBSERVACIONES EFECTUADAS LOS DIAS 10, 20 Y 30 DE CADA MES Y MEDIA MENSUAL, RESPECTIVAMENTE

Días	Enero	Febrero	Marzo	Abril	Mayo	Junio	Julio	Agosto	Septiembre	Octubre	Noviembre	Diciembre
10	4,965	5,000	5,045	5,100	5,155	5,215	5,270	5,325	5,370	5,400	5,430	5,455
20	4,975	5,015	5,060	5,120	5,175	5,240	5,290	5,345	5,375	5,415	5,440	5,470
30	4,990	5,025	5,080	5.140	5,200	5,250	5,310	5,355	5,390	5,430	5,450	5,485
Media Mensual ...	4,972	5,007	5,053	5,111	5,167	5,227	5,282	5,335	5,375	5,411	5,436	5,466

Media anual ..... **5,238** — **Mínima** ..... **4,960 el 1/1/929**

Amplitud anual ..... **0,525** — **Máxima** ..... **5,485 el 27/12/929**

Pergamino (provincia de Buenos Aires)

Iniciación de las observaciones 24/6/913 — **Freatímetro N° 21. Tipo A**

OBSERVACIONES EFECTUADAS LOS DIAS 10, 20 Y 30 DE CADA MES Y MEDIA MENSUAL, RESPECTIVAMENTE

Días	Enero	Febrero	Marzo	Abril	Mayo	Junio	Julio	Agosto	Septiembre	Octubre	Noviembre	Diciembre
10	7,561	7,824	7,959	8,114	8,250	8,365	8,427	8,498	8,560	8,415	8,080	8,084
20	7,646	7,892	8,020	8,150	8,306	8,370	8,470	8,528	8,559	8,320	8,056	8,115
30	7,724	7,921	8,070	8,207	8,341	8,408	8,498	8,549	8,549	8,201	8,055	8,190
Media mensual ...	7,614	7,856	7,992	8,139	8,279	8,378	8,456	8,517	8,566	8,356	8,086	8,112

Media anual ..... **8,198** — **Mínima** ..... **7,027 el 29/11/923**

Amplitud anual ..... **1,069** — **Máxima** ..... **9,459 el 16/4/919**

OBSERVACIONES FREATIMETRICAS DEL AÑO 1929

Nueve de Julio (provincia de Buenos Aires)

Iniciación de las observaciones 1/1/913 — **Freatímetro Nº 12. Tipo A**

OBSERVACIONES EFECTUADAS LOS DIAS 10, 20 Y 30 DE CADA MES Y MEDIA MENSUAL, RESPECTIVAMENTE

Dias	Enero	Febrero	Marzo	Abril	Mayo	Junio	Julio	Agosto	Septiembre	Octubre	Noviembre	Diciembre
10	6,630	6,560	6,460	6,360	6,230	—	—	—	—	5,860	5,880	5,880
20	6,610	6,520	6,420	6,300	6,180	—	—	—	—	5,865	5,800	5,860
30	6,590	6,500	6,380	6,250	6,150	—	—	—	—	5,869	5,890	5,835
Media mensual ...	6,623	6,541	6,437	6,322	6,198	—	—	—	—	5,862	5,881	5,867

Media anual ..... — **Mínima** ..... **6,333 el 28/3/917**

Amplitud anual ..... — **Máxima** ..... **8,290 el 24/6/924**

Rojas (provincia de Buenos Aires)

Iniciación de las observaciones 1/1/925 — **Freatímetro Nº 24. Tipo A**

OBSERVACIONES EFECTUADAS LOS DIAS 10, 20 Y 30 DE CADA MES Y MEDIA MENSUAL, RESPECTIVAMENTE

Dias	Enero	Febrero	Marzo	Abril	Mayo	Junio	Julio	Agosto	Septiembre	Octubre	Noviembre	Diciembre
10	7,81	8,12	8,39	8,45	8,58	8,65	8,69	8,72	8,72	8,62	8,49	8,51
20	7,91	8,27	8,42	8,51	8,60	8,65	8,69	8,72	8,72	8,56	8,49	8,53
30	8,01	8,35	8,40	8,53	8,60	8,65	8,69	8,72	8,72	8,56	8,49	8,56
Media mensual ...	7,87	8,19	8,40	8,48	8,59	8,65	8,69	8,72	8,72	8,60	8,50	8,52

Media anual ..... **8,49** **Mínima** ..... **7,02 el 26/12/925**

Amplitud anual ..... **1,00** **Máxima** ..... **8,72 el 3/8/929**

Tandil (provincia de Buenos Aires)

Iniciación de las observaciones 1/9/913 — **Freatímetro Nº 22. Tipo A**

OBSERVACIONES EFECTUADAS LOS DIAS 10, 20 Y 30 DE CADA MES Y MEDIA MENSUAL, RESPECTIVAMENTE

Dias	Enero	Febrero	Marzo	Abril	Mayo	Junio	Julio	Agosto	Septiembre	Octubre	Noviembre	Diciembre
10	13,877	14,067	14,127	14,177	14,237	14,267	14,307	14,342	14,409	14,437	14,437	14,477
20	13,957	14,097	14,147	14,197	14,247	14,287	14,322	14,365	14,417	14,437	14,448	14,507
30	14,017	14,102	14,157	14,217	14,262	14,292	14,332	14,372	14,437	14,442	14,467	14,532
Media mensual ...	13,924	14,072	14,137	14,191	14,240	14,278	14,311	14,353	14,410	14,438	14,445	14,499

Media anual ..... **14,276** **Mínima** ..... **11,400 el 26/5/915**

Amplitud anual ..... **0,715** **Máxima** ..... **14,532 el 30/12/929**

Tres Arroyos (provincia de Buenos Aires)

Iniciación de las observaciones 12/11/912 — **Freatímetro Nº 10. Tipo A**

S I N D A T O S

Arias (provincia de Córdoba)

Iniciación de las observaciones 19/7/912 — **Freatímetro Nº 3. Tipo A**

S I N D A T O S

OBSERVACIONES FREATIMETRICAS DEL AÑO 1929

Bell Ville (provincia de Córdoba)

Iniciación de las observaciones 7/8/912 — **Freatímetro Nº 4. Tipo A**

OBSERVACIONES EFECTUADAS LOS DIAS 10, 20 Y 30 DE CADA MES Y MEDIA MENSUAL, RESPECTIVAMENTE

Dias	Enero	Febrero	Marzo	Abril	Mayo	Junio	Julio	Agosto	Septiembre	Octubre	Noviembre	Diciembre
10	—	—	—	—	—	—	—	—	—	—	—	6,710
20	—	—	—	—	—	—	—	—	—	—	—	6,738
30	—	—	—	—	—	—	—	—	—	—	—	6,781
Media mensual ...	—	—	—	—	—	—	—	—	—	—	—	—

Laboulaye (provincia de Córdoba)

Iniciación de las observaciones 19/7/913 — **Freatímetro Nº 2. Tipo A**

S I N D A T O S

Media anual ..... — **Mínima** ..... **4,000 el 21/2/920**

Amplitud anual ..... — **Máxima** ..... **6,370 el 25/2/923**

Pilar (provincia de Córdoba)

Iniciación de las observaciones 8/3/913 — **Freatímetro Nº 16. Tipo A**

OBSERVACIONES EFECTUADAS LOS DIAS 10, 20 Y 30 DE CADA MES Y MEDIA MENSUAL, RESPECTIVAMENTE

Dias	Enero	Febrero	Marzo	Abril	Mayo	Junio	Julio	Agosto	Septiembre	Octubre	Noviembre	Diciembre
10	6,065	6,189	6,258	6,377	6,429	6,443	6,439	6,484	6,595	6,717	6,543	6,413
20	6,123	6,264	6,323	6,389	6,437	6,439	6,458	6,506	6,595	6,767	6,571	6,397
30	6,144	6,285	6,360	6,411	6,437	6,454	6,472	6,517	6,656	6,794	6,452	6,539
Media mensual ...	6,127	6,225	6,304	6,385	6,431	6,444	6,453	6,497	6,601	6,739	6,561	6,434

Media anual ..... **6,434** **Mínima** ..... **4,628 el 9/12/922**

Amplitud anual ..... **0,736** **Máxima** ..... **6,929 el 5/12/916**

Esperanza (provincia de Santa Fe)

Iniciación de las observaciones 7/4/913 — **Freatímetro Nº 18. Tipo A**

OBSERVACIONES EFECTUADAS LOS DIAS 10, 20 Y 30 DE CADA MES Y MEDIA MENSUAL, RESPECTIVAMENTE

Dias	Enero	Febrero	Marzo	Abril	Mayo	Junio	Julio	Agosto	Septiembre	Octubre	Noviembre	Diciembre
10	10,126	10,271	10,331	10,376	10,436	10,426	10,416	10,446	10,541	10,606	10,656	10,789
20	10,196	10,321	10,361	10,361	10,446	10,391	10,476	10,506	10,546	10,636	10,721	10,798
30	10,211	10,371	10,391	10,391	10,446	10,421	10,466	10,531	10,551	10,656	10,726	10,876
Media mensual ...	10,163	10,297	10,347	10,381	10,425	10,429	10,451	10,490	10,554	10,620	10,699	10,806

Media anual ..... **10,473** **Mínima** ..... **2,261 el 29/5/915**

Amplitud anual ..... **0,789** **Máxima** ..... **10,911 el 22/4/926**

Buena Esperanza (provincia de San Luis)

Iniciación de las observaciones 1/8/914 — **Freatímetro Nº 14. Tipo A**

OBSERVACIONES EFECTUADAS LOS DIAS 10, 20 Y 30 DE CADA MES Y MEDIA MENSUAL, RESPECTIVAMENTE

Dias	Enero	Febrero	Marzo	Abril	Mayo	Junio	Julio	Agosto	Septiembre	Octubre	Noviembre	Diciembre
10	—	—	—	—	—	—	—	—	—	—	5,556	5,496
20	—	—	—	—	—	—	—	—	—	—	5,546	5,496
30	—	—	—	—	—	—	—	—	—	5,556	5,536	5,476
Media mensual ...	—	—	—	—	—	—	—	—	—	—	5,551	5,493

Media anual ..... — **Mínima** ..... **5,166 el 1/1/928**

Amplitud anual ..... — **Máxima** ..... **6,106 el 31/12/916**

DATOS HIDROMETRICOS

AÑO 1930

●

LAS OBSERVACIONES INDICADAS EN LAS PLANILLAS HIDROMETRICAS REPRESENTAN LA ALTURA DEL NIVEL DEL AGUA RESPECTO A UN CERO ARBITRARIO

RIO URUGUAY

Nombre del lugar: **BARRA CONCEPCION** **Territorio de MISIONES**

Hidrómetro Nº 63. Tipo D. G. N. y P. Perteneciente a la Dirección General de Navegación y Puertos (M. O. P.).

Fecha en que inician las observaciones: 1º de enero de 1903. Hora en que se efectúa la observación: 7.00 horas.

DURANTE EL PERIODO 1903 - 1930

Altura máxima. 17.80 Altura mínima. 0.03

Observada ... 4/3/911 Observada ... 10/1/911

AÑO 1930

Máxima anual .. 11.08 Media anual ... 1.90

Mínima anual .. 0.52 Amplitud anual . 11.56

Dias	Enero	Febrero	Marzo	Abril	Mayo	Junio	Julio	Agosto	Septiembre	Octubre	Noviembre	Diciembre
1	1.59	1.24	1.18	1.00	1.24	1.16	1.23	1.00	8.78	1.47	4.38	1.15
2	1.60	1.10	1.14	0.90	1.24	1.20	1.06	1.00	11.08	1.52	3.60	1.10
3	1.72	1.06	1.12	0.86	1.30	1.18	0.96	0.96	10.88	1.63	2.94	1.08
4	1.70	1.12	1.10	0.80	1.32	1.11	0.86	0.94	9.84	1.68	2.54	1.28
5	1.70	1.10	1.06	0.77	1.60	1.09	1.00	0.92	8.54	1.58	2.02	1.43
6	1.94	1.28	1.06	0.73	1.54	1.20	2.68	0.84	6.96	1.42	1.94	1.45
7	2.10	1.28	1.06	0.70	1.43	1.18	2.98	0.82	5.30	1.40	1.90	1.40
8	2.68	1.30	1.06	0.72	1.38	1.05	3.00	0.82	4.14	1.60	1.78	1.21
9	3.10	1.38	1.05	0.72	1.28	1.03	2.52	0.80	3.56	1.73	1.80	1.11
10	3.60	1.80	1.20	0.70	1.54	0.90	2.12	0.80	3.44	2.00	2.08	1.21
11	3.92	2.36	1.30	0.66	2.10	0.84	1.90	1.64	3.40	2.28	2.08	1.40
12	3.50	2.70	1.58	0.64	2.26	0.80	1.84	2.61	3.32	2.70	2.22	1.59
13	3.04	2.80	1.60	0.62	2.55	0.76	1.84	2.90	3.18	3.00	2.28	1.55
14	2.84	2.68	1.60	0.60	2.30	0.90	1.90	3.02	2.80	2.72	2.16	1.49
15	2.18	2.30	1.32	0.60	1.96	1.16	1.80	2.90	2.60	2.59	2.04	1.30
16	2.06	2.20	1.26	0.58	1.90	1.40	1.90	2.86	2.36	2.66	1.82	1.30
17	1.94	2.17	1.20	0.56	2.06	1.46	2.07	2.78	2.16	2.70	1.80	1.40
18	2.03	2.58	1.10	0.54	2.14	1.48	1.90	3.40	2.09	3.00	1.72	1.51
19	2.16	2.80	1.10	0.52	2.20	1.44	1.60	3.45	1.78	3.04	1.64	1.57
20	2.60	2.76	1.26	0.52	2.17	1.38	1.40	3.15	1.76	3.44	1.54	1.72
21	2.90	2.52	1.26	0.52	2.06	1.32	1.28	2.96	1.70	4.32	1.72	1.76
22	2.44	2.36	1.18	0.52	1.70	1.26	1.20	2.84	1.52	4.12	1.58	1.48
23	2.10	1.86	1.16	0.52	1.43	1.16	1.10	3.38	1.50	3.42	1.44	1.35
24	1.94	1.74	1.10	0.52	1.46	1.15	1.04	5.04	1.50	3.00	1.30	1.56
25	1.66	1.54	1.10	0.52	1.28	1.32	1.00	5.32	1.53	2.70	1.24	1.46
26	1.60	1.46	1.10	0.52	1.17	1.60	1.06	4.18	1.56	2.62	1.20	1.38
27	1.56	1.38	1.08	0.60	1.10	1.74	1.02	3.35	1.50	3.70	1.20	1.30
28	1.42	1.22	1.28	1.10	1.17	1.64	1.00	3.35	1.43	3.92	1.18	1.28
29	1.36		1.20	1.24	1.14	1.50	1.00	3.78	1.43	4.00	1.15	1.16
30	1.21		1.16	1.28	1.14	1.34	1.00	4.56	1.43	4.20	1.15	1.13
31	1.24		1.10		1.14		1.00	7.40		4.76		0.96
Suma	**67.43**	**52.09**	**37.07**	**21.08**	**50.30**	**36.75**	**48.26**	**83.77**	**113.07**	**84.92**	**57.44**	**42.07**
Promedio	2.18	1.86	1.20	0.70	1.62	1.22	1.55	2.70	3.77	2.74	1.91	1.36
Máxima	3.92	2.80	1.60	1.28	2.55	1.74	3.00	7.40	11.08	4.76	4.38	1.76
Mínima	1.21	1.06.	1.05	0.52	1.14	0.76	0.86	0.80	1.43	1.40	1.15	0.96
Normal	1.34	1.27	1.32	1.42	2.03	3.25	2.67	2.66	3.19	3.16	2.14	1.56
Años	28	28	28	28	28	28	28	28	28	28	28	28

RIO URUGUAY

Nombre del lugar: **SANTO TOME** **Provincia de CORRIENTES**

Hidrómetro Nº 64. Tipo D. G. N. y P. Perteneciente a la Dirección General de Navegación y Puertos (M. O. P.).

Fecha en que inician las observaciones: 1º de enero de 1898. Hora en que se efectúa la observación: 7.00 horas.

DURANTE EL PERIODO 1898 - 1930

Altura máxima. 15.36 Altura mínima. 0.05

Observada ... 26/4/923 Observada ... 13/1/911

AÑO 1930

Máxima anual .. 12.04 Media anual ... 3.42

Mínima anual .. 0.85 Amplitud anual . 11.19

Días	Enero	Febrero	Marzo	Abril	Mayo	Junio	Julio	Agosto	Septiembre	Octubre	Noviembre	Diciembre
1	3.26	2.27	2.28	1.82	2.41	2.23	2.74	1.94	10.10	2.70	7.19	2.28
2	3.19	2.25	2.14	1.68	2.28	2.25	2.43	1.92	11.24	2.73	6.80	2.18
3	3.34	2.12	2.01	1.48	2.25	2.25	2.20	1.87	11.88	2.76	5.98	2.10
4	3.48	2.04	1.98	1.38	2.71	2.25	2.06	1.84	12.04	2.92	5.20	2.17
5	3.70	2.09	1.82	1.28	3.31	2.18	1.96	1.75	11.72	3.16	4.56	2.38
6	3.79	2.34	1.80	1.21	3.48	2.28	2.25	1.70	11.04	2.98	4.11	2.54
7	4.08	2.42	1.78	1.16	3.37	2.25	4.34	1.63	9.88	2.77	3.80	2.47
8	4.65	2.43	1.85	1.12	3.19	2.16	5.17	1.58	8.74	2.70	3.50	2.32
9	5.54	2.48	2.00	1.14	2.90	2.05	5.04	1.58	7.74	2.95	3.41	2.24
10	6.04	2.64	2.09	1.14	2.93	1.92	4.45	1.82	6.98	3.20	3.28	2.22
11	6.22	3.60	2.17	1.08	3.90	1.80	3.86	2.72	6.57	3.54	3.30	2.36
12	6.34	4.50	2.29	1.06	4.52	1.66	3.47	4.02	6.24	4.16	3.63	2.50
13	5.78	4.82	2.72	1.04	4.91	1.58	3.34	5.13	6.00	4.81	3.90	2.99
14	5.14	4.92	2.75	1.05	5.02	1.63	3.42	5.60	5.64	5.07	4.02	2.99
15	4.54	4.61	2.62	0.99	4.62	2.38	3.45	5.66	5.18	4.79	4.32	2.78
16	4.11	4.10	2.48	0.94	4.26	3.01	3.36	5.62	4.72	4.62	4.16	2.56
17	3.98	3.81	2.30	0.91	4.16	3.20	3.44	5.36	4.34	4.70	3.80	2.52
18	4.01	4.04	2.10	0.88	4.22	3.19	3.60	5.40	3.96	4.86	3.42	2.62
19	4.07	4.56	2.00	0.88	4.30	3.01	3.33	5.86	3.70	5.19	3.12	2.71
20	4.14	4.84	2.10	0.88	4.32	2.82	2.98	5.85	3.48	5.26	2.95	2.82
21	4.74	4.75	2.32	0.88	4.04	2.67	2.70	5.58	3.30	6.10	3.16	3.04
22	4.82	4.31	2.28	0.88	3.64	2.55	2.47	5.36	3.14	6.75	3.29	3.00
23	4.34	3.84	2.08	0.86	3.28	2.50	2.30	5.30	3.01	6.46	3.12	2.77
24	3.92	3.42	2.15	0.89	2.96	2.67	2.18	6.46	2.90	5.79	2.86	2.68
25	3.41	3.12	2.53	0.89	2.72	3.01	2.08	7.51	2.86	5.26	2.58	2.76
26	3.08	2.89	2.72	0.85	2.52	3.22	2.10	7.45	2.90	4.82	2.40	2.68
27	2.90	2.65	2.70	0.86	2.34	3.52	2.08	6.64	2.88	5.40	2.30	2.56
28	2.81	2.45	2.71	1.00	2.31	3.68	1.96	6.68	2.80	6.40	2.42	2.50
29	2.62		2.55	1.55	2.31	3.58	1.94	6.66	2.79	6.60	2.40	2.36
30	2.44		2.22	2.04	2.27	3.26	2.00	7.00	2.72	6.64	2.38	2.15
31	2.30		1.98		2.24		2.00	8.28		7.02		2.02
Suma	**126.78**	**94.31**	**69.52**	**33.82**	**103.69**	**76.65**	**90.70**	**141.77**	**180.49**	**143.11**	**111.36**	**78.27**
Promedio	4.09	3.37	2.24	1.13	3.34	2.56	2.92	4.57	6.02	4.62	3.71	2.52
Máxima	6.34	4.92	2.75	2.04	5.02	3.68	5.17	8.28	12.04	7.02	7.19	3.04
Mínima	2.30	2.04	1.78	0.85	2.24	1.58	1.94	1.58	2.72	2.70	2.30	2.02
Normal	2.42	2.30	2.41	2.63	3.41	5.08	4.56	4.37	5.11	5.11	3.68	2.72
Años	28	28	28	28	28	28	28	28	28	28	28	28

RIO URUGUAY

Nombre del lugar: **LA CRUZ** **Provincia de CORRIENTES**

Hidrómetro Nº 66. Tipo D. G. N. y P. Perteneciente a la Dirección General de Navegación y Puertos (M. O. P.).

Fecha en que inician las observaciones: 1º de mayo de 1902. Hora en que se efectúa la observación: 7.00 horas.

DURANTE EL PERIODO 1902 - 1930

Altura máxima. 17.80 Altura mínima. 0.03

Observada ... 4/10/911 Observada ... 10/1/911

AÑO 1930

Máxima anual .. 10.00 Media anual ... 3.44

Mínima anual .. 0.72 Amplitud anual . 9.28

Días	Enero	Febrero	Marzo	Abril	Mayo	Junio	Julio	Agosto	Septiembre	Octubre	Noviembre	Diciembre
1	2.42	2.04	2.10	2.86	2.00	3.26	4.16	1.98	7.60	2.86	6.10	2.44
2	2.86	1.98	2.00	2.68	2.26	3.10	3.92	1.98	8.40	2.86	6.26	2.50
3	3.00	1.94	1.90	2.50	2.50	2.94	3.70	1.90	8.98	3.20	6.04	2.52
4	3.12	1.86	1.76	2.32	2.66	2.80	3.46	1.90	9.48	3.32	5.62	2.52
5	3.30	1.82	1.64	2.10	3.20	2.70	3.18	1.84	9.86	3.38	5.10	2.56
6	3.44	1.84	1.50	1.98	3.66	2.64	3.06	1.74	10.00	3.46	4.54	2.70
7	3.58	1.86	1.50	1.74	3.86	2.62	3.18	1.70	10.00	3.22	4.14	2.72
8	3.86	1.98	1.54	1.64	3.90	2.66	4.00	1.64	9.92	3.00	3.70	2.68
9	4.40	2.00	1.54	1.50	3.86	2.64	4.54	1.62	9.50	2.86	3.40	2.52
10	5.02	2.00	1.68	1.40	4.26	2.56	4.56	1.70	8.90	2.86	3.18	2.34
11	5.38	2.06	1.94	1.32	4.56	2.54	4.18	1.96	8.40	2.90	3.00	2.28
12	5.58	2.74	2.04	1.28	5.14	2.46	3.84	2.60	7.76	3.16	2.96	2.28
13	5.58	3.40	2.22	1.28	5.52	2.36	3.46	3.64	7.34	3.54	3.10	2.40
14	5.28	3.80	2.46	1.24	5.76	2.38	3.26	4.50	6.92	3.96	3.28	2.66
15	4.86	3.94	2.48	1.18	5.80	2.42	3.18	5.00	6.54	4.20	3.44	2.72
16	4.54	3.80	2.42	1.10	5.78	2.74	3.12	5.30	6.04	4.12	3.60	2.68
17	4.24	3.52	2.30	1.00	5.60	3.16	3.08	5.38	5.52	4.00	3.54	2.54
18	4.00	3.30	2.22	0.90	5.48	3.44	3.10	5.38	5.06	4.02	3.34	2.42
19	3.90	3.38	2.12	0.88	5.42	3.56	3.14	5.52	4.60	4.18	3.10	2.40
20	3.84	3.68	2.04	0.84	5.40	3.64	3.00	5.72	4.22	4.32	3.00	2.42
21	3.78	3.88	2.00	0.82	5.34	3.66	2.82	5.76	3.96	4.50	2.80	2.52
22	4.14	3.88	2.06	0.86	5.16	3.66	2.58	5.68	3.66	5.10	2.92	2.60
23	4.14	3.66	2.04	0.84	4.92	3.74	2.40	5.50	3.42	5.42	3.00	2.58
24	3.90	3.30	2.04	0.78	4.68	3.82	2.20	5.56	3.20	5.36	2.98	2.46
25	3.54	2.98	2.30	0.76	4.48	3.90	2.12	6.14	3.04	5.02	2.82	2.32
26	3.20	2.74	2.72	0.72	4.26	4.00	2.06	6.58	2.96	4.68	2.62	2.32
27	2.90	2.50	3.04	0.86	4.04	4.18	2.00	6.56	2.92	4.44	2.60	2.26
28	2.66	2.28	3.20	0.84	3.90	4.30	2.00	6.48	2.86	4.76	2.40	2.16
29	2.54		3.28	1.10	3.76	4.38	2.00	6.48	2.86	5.28	2.32	2.08
30	2.36		3.26	1.52	3.46	4)32	2.00	6.54	2.90	5.56	2.40	2.00
31	2.18		3.08		3.44		2.00	6.84		5.80		1.90
Suma	**117.54**	**78.16**	**68.42**	**40.84**	**134.06**	**96.58**	**95.30**	**131.12**	**186.82**	**125.34**	**107.30**	**75.50**
Promedio	3.79	2.79	2.21	1.36	4.32	3.22	3.07	4.23	6.23	4.04	3.58	2.44
Máxima	5.58	3.94	3.28	2.86	5.80	4.38	4.56	6.84	10.00	5.80	6.26	2.72
Mínima	2.18	1.82	1.50	0.72	2.00	2.36	2.00	1.62	2.86	2.86	2.32	1.90
Normal	2.18	1.96	2.15	2.67	3.38	4.98	4.60	4.32	5.01	5.04	3.52	2.63
Años	**28**	**28**	**28**	**28**	**28**	**28**	**28**	**28**	**28**	**28**	**28**	**28**

RIO URUGUAY

Nombre del lugar: **ALVEAR** **Provincia de CORRIENTES**

Hidrómetro Nº 65. Tipo D. G. N. y P. Perteneciente a la Dirección General de Navegación y Puertos (M. O. P.).

Fecha en que inician las observaciones: 1º de enero de 1903. Hora en que se efectúa la observación: 7.00 horas.

DURANTE EL PERIODO 1903 - 1930

Altura máxima. 13.50 Altura mínima. 0.00

Observada ... 25/6/923 Observada ... 6/2/907

AÑO 1930

Máxima anual .. 10.08 Media anual ... 3.43

Mínima anual .. 0.62 Amplitud anual . 9.46

Días	Enero	Febrero	Marzo	Abril	Mayo	Junio	Julio	Agosto	Septiembre	Octubre	Noviembre	Diciembre
1	2.45	2.06	2.12	2.80	1.98	3.22	4.06	1.86	7.80	2.82	6.20	2.42
2	2.88	1.98	1.98	2.60	2.26	3.04	3.82	1.82	8.54	2.82	6.30	2.46
3	3.04	1.92	1.80	2.42	2.50	2.78	3.63	1.78	9.11	3.16	6.08	2.46
4	3.16	1.84	1.66	2.14	2.66	2.76	3.36	1.78	9.56	3.28	5.61	2.50
5	3.32	1.80	1.54	2.02	3.26	2.66	3.18	1.70	9.90	3.38	5.08	2.52
6	3.46	1.82	1.46	1.77	3.66	2.60	2.98	1.63	10.08	3.42	4.54	2.68
7	3.62	1.91	1.44	1.59	3.86	2.58	3.20	1.54	10.05	3.20	4.08	2.70
8	3.92	1.96	1.45	1.44	3.90	2.60	4.10	1.50	9.74	2.98	3.72	2.64
9	4.50	1.98	1.47	1.34	3.82	2.58	4.58	1.50	9.30	2.82	3.44	2.48
10	5.10	2.00	1.57	1.25	4.21	2.51	4.52	1.56	8.80	2.86	3.21	2.32
11	5.46	2.15	1.81	1.19	4.56	2.48	4.19	1.86	8.26	2.98	3.04	2.25
12	5.66	2.90	2.00	1.15	5.12	2.40	3.86	2.68	7.78	3.26	3.00	2.28
13	5.64	3.35	2.19	1.12	5.49	2.25	3.46	3.79	7.34	3.66	3.20	2.42
14	5.32	3.94	2.45	1.08	5.74	2.34	3.26	4.60	6.90	4.14	3.35	2.67
15	4.80	4.02	2.48	1.02	5.78	2.34	3.21	5.06	6.50	4.30	3.58	2.76
16	4.46	3.86	2.46	0.94	5.72	2.70	3.16	5.34	6.02	4.18	3.70	2.68
17	4.24	3.56	2.36	0.88	5.54	3.16	3.10	5.44	5.49	4.10	3.61	2.50
18	4.04	3.36	2.20	0.80	5.43	3.40	3.16	5.41	5.00	4.10	3.38	2.42
19	3.98	3.49	2.10	0.74	5.38	3.53	3.18	5.56	4.56	4.26	3.14	2.42
20	3.91	3.80	2.01	0.72	5.36	3.58	3.02	5.74	4.20	4.42	2.96	2.42
21	3.96	3.99	2.00	0.69	5.28	3.60	2.82	5.77	3.90	4.66	2.86	2.50
22	4.23	3.95	2.06	0.76	5.08	3.60	2.58	5.66	3.64	5.26	2.97	2.64
23	4.21	3.69	2.02	0.72	4.84	3.68	2.37	5.50	3.40	5.56	3.05	2.60
24	3.94	3.36	2.02	0.66	4.62	3.75	2.18	5.62	3.20	5.44	2.96	2.46
25	3.58	3.02	2.28	0.64	4.40	3.87	2.10	6.24	3.04	5.08	2.80	2.36
26	3.24	2.75	2.69	0.62	4.16	4.00	2.02	6.66	2.96	4.93	2.60	2.34
27	2.94	2.52	3.10	0.72	3.95	4.12	1.98	6.64	2.88	4.52	2.50	2.26
28	2.70	2.32	3.15	0.70	3.82	4.25	1.96	6.54	2.84	4.94	2.38	2.18
29	2.54		3.24	1.06	3.66	4.32	1.89	6.54	2.84	5.42	2.32	2.08
30	2.38		3.18	1.45	3.54	4.26	1.88	6.60	2.86	5.70	2.40	1.96
31	2.20		3.00		3.38		1.87	6.94		5.90		1.80
Suma	**118.88**	**79.30**	**67.29**	**37.03**	**132.96**	**94.96**	**94.68**	**130.86**	**186.49**	**127.55**	**108.06**	**75.18**
Promedio	3.83	2.83	2.17	1.23	4.29	3.16	3.05	4.22	6.22	4.11	3.61	2.42
Máxima	5.66	4.02	3.24	2.80	5.78	4.32	4.58	6.94	10.08	5.90	6.30	2.76
Mínima	2.20	1.80	1.44	0.62	1.98	2.25	1.87	1.50	2.84	2 82	2.32	1.80
Normal	2.18	1.95	2.14	2.65	3.40	5.03	4.62	4.35	5.07	5 08	3.54	2.65
Años	28	28	28	28	28	28	28	28	28	28	28	28

RIO URUGUAY

Nombre del lugar: **YAPEYU** **Provincia de CORRIENTES**

Hidrómetro Nº 67. Tipo D. G. N. y P. Perteneciente a la Dirección General de Navegación y Puertos (M. O. P.).

Fecha en que inician las observaciones: 3 de mayo de 1902. Hora en que se efectúa la observación: 7.00 horas.

DURANTE EL PERIODO 1902 - 1930

Altura máxima. 11.78 Altura mínima. —0.12

Observada ... 26/6/923 Observada ... 14/12/917

AÑO 1930

Máxima anual .. 9.12 Media anual ... 3.12

Mínima anual .. 0.64 Amplitud anual . 8.48

Días	Enero	Febrero	Marzo	Abril	Mayo	Junio	Julio	Agosto	Septiembre	Octubre	Noviembre	Diciembre
1	2.05	1.80	1.86	2.78	1.76	3.14	4.00	1.79	6.70	2.56	5.38	2.10
2	2.30	1.74	1.74	2.60	2.00	2.88	3.76	1.76	7.40	2.75	5.56	2.20
3	2.55	1.70	1.60	2.44	2.24	2.72	3.52	1.72	7.98	3.02	5.46	2.30
4	2.60	1.62	1.48	2.24	2.40	2.66	3.34	1.66	8.42	3.16	5.10	2.40
5	3.00	1.56	1.38	2.10	2.87	2.48	3.14	1.64	8.78	3.20	4.64	2.50
6	3.10	1.56	1.34	1.84	3.38	2.42	2.87	1.58	9.03	3.14	4.14	2.60
7	3.20	1.66	1.28	1.66	3.58	2.42	2.87	1.52	9.12	2.92	3.68	2.62
8	3.46	1.72	1.28	1.58	3.66	2.42	3.60	1.48	9.00	2.70	3.34	2.60
9	3.90	1.72	1.34	1.38	3.66	2.42	4.07	1.38	8.72	2.52	3.06	2.44
10	4.42	1.75	1.50	1.30	4.08	2.42	4.10	1.38	8.30	2.50	2.76	2.28
11	4.68	1.78	1.74	1.24	4.36	2.40	3.84	1.60	7.82	2.50	2.60	2.05
12	4.96	2.49	2.02	1.22	4.80	2.35	3.48	2.20	7.36	2.70	2.50	2.00
13	5.01	2.80	2.08	1.20	5.18	2.28	3.17	3.18	6.92	3.04	2.50	2.28
14	4.74	3.32	2.22	1.16	5.42	2.20	2.86	3.98	6.52	3.44	2.60	2.40
15	4.40	3.38	2.26	1.10	5.50	2.20	2.78	4.49	6.04	3.62	2.82	2.54
16	4.02	3.31	2.20	1.04	5.50	2.48	2.75	4.74	5.66	3.62	3.08	2.54
17	3.84	3.08	2.04	0.92	5.34	2.88	2.72	4.88	5.20	3.52	3.10	2.40
18	3.62	2.84	2.00	0.86	5.20	3.24	2.72	4.98	4.70	3.50	2.90	2.28
19	3.50	2.84	2.00	0.80	5.16	3.40	2.72	5.06	4.30	3.55	2.70	2.24
20	3.43	3.09	1.96	0.72	5.12	3.48	2.68	5.24	3.98	3.70	2.50	2.22
21	3.40	3.30	1.90	0.70	5.08	3.54	2.50	5.30	3.67	3.85	2.42	2.22
22	3.58	3.34	1.90	0.68	4.94	3.58	2.32	5.23	3.42	4.30	2.42	2.35
23	3.65	3.18	1.94	0.68	4.70	3.64	2.14	5.09	3.18	4.68	2.62	2.35
24	3.46	2.88	1.98	0.68	4.50	3.68	2.04	5.06	2.88	4.72	2.62	2.26
25	3.18	2.60	2.18	0.66	4.30	3.78	2.02	5.48	2.72	4.46	2.48	2.14
26	2.84	2.36	2.57	0.64	4.08	3.89	1.96	5.90	2.56	4.14	2.32	2.00
27	2.54	2.20	2.86	0.64	3.88	3.98	1.90	5.98	2.56	3.90	2.22	1.96
28	2.34	2.00	3.04	0.70	3.74	4.08	1.88	5.92	2.56	4.06	2.12	1.84
29	2.18		3.14	0.90	3.60	4.15	1.86	5.88	2.56	4.54	2.02	1.73
30	2.04		3.08	1.34	3.47	4.12	1.82	5.88	2.56	4.88	2.00	1.60
31	1.94		3.00		3.32		1.80	6.14		5.11		1.50
Suma	**103.93**	**67.62**	**62.91**	**37.80**	**126.82**	**91.33**	**87.23**	**118.12**	**170.62**	**110.30**	**93.66**	**68.94**
Promedio	3.35	2.42	2.03	1.26	4.09	3.04	2.81	3.81	5.69	3.56	3.12	2.22
Máxima	5.01	3.38	3.14	2.78	5.50	4.15	4.10	6.14	9.12	5.11	5.56	2.62
Mínima	1.94	1.56	1.28	0.64	1.76	2.20	1.80	1.38	2.56	2.50	2.00	1.50
Normal	1.92	1.73	1.91	2.44	3.08	4.56	4.19	3.93	4.56	4.57	3.16	2.36
Años	**28**	**28**	**28**	**28**	**28**	**28**	**28**	**28**	**28**	**28**	**28**	**28**

RIO URUGUAY

Nombre del lugar: **PASO DE LOS LIBRES** **Provincia de CORRIENTES**

Hidrómetro Nº 68. Tipo D. G. N. y P. Perteneciente a la Dirección General de Navegación y Puertos (M. O. P.).

Fecha en que inician las observaciones: 1º de noviembre de 1893. Hora en que se efectúa la observación: 7.00 horas.

DURANTE EL PERIODO 1893 - 1930

Altura máxima. 11.75 Altura mínima. 0.00

Observada ... 22/10/929 Observada ... 31/3/926

AÑO 1930

Máxima anual .. 8.80 Media anual ... 2.96

Mínima anual .. 0.36 Amplitud anual . 8.44

Días	Enero	Febrero	Marzo	Abril	Mayo	Junio	Julio	Agosto	Septiembre	Octubre	Noviembre	Diciembre
1	1.78	1.54	1.55	2.60	1.28	3.14	3.94	1.66	6.35	2.58	5.16	2.11
2	2.15	1.44	1.40	2.40	1.65	2.95	3.70	1.66	6.98	2.80	5.34	2.20
3	2.45	1.37	1.28	2.23	1.94	2.75	3.48	1.63	7.49	3.04	5.36	2.26
4	2.54	1.34	1.17	2.04	2.23	2.62	3.30	1.52	7.92	3.16	5.10	2.30
5	2.84	1.27	1.05	1.92	2.64	2.50	3.10	1.52	8.30	3.22	4.70	2.32
6	2.87	1.22	0.96	1.64	3.01	2.44	2.97	1.46	8.60	3.10	4.20	2.38
7	2.95	1.24	1.00	1.42	3.24	2.40	2.84	1.41	8.80	3.00	3.75	2.48
8	3.10	1.30	0.96	1.29	3.38	2.44	3.24	1.36	8.76	2.76	3.34	2.45
9	3.48	1.36	0.96	1.15	3.40	2.44	3.80	1.32	8.64	2.56	3.06	2.32
10	4.01	1.37	1.02	1.00	3.74	2.44	4.02	1.38	8.34	2.46	2.82	2.17
11	4.40	1.39	1.24	0.92	4.23	2.39	3.86	1.48	7.95	2.46	3.64	2.14
12	4.62	1.60	1.50	0.90	4.44	2.34	3.46	1.88	7.48	2.58	2.48	1.94
13	4.73	2.26	1.64	0.87	4.82	2.28	3.30	2.70	7.02	2.81	2.50	1.98
14	4.54	2.78	1.90	0.84	5.26	2.18	2.95	3.59	6.55	3.18	2.64	2.16
15	4.26	3.06	2.04	0.79	5.42	2.20	2.74	4.20	6.20	3.44	2.76	2.32
16	3.88	3.08	1.90	0.74	5.44	2.34	2.74	4.54	5.60	3.50	2.90	2.34
17	3.66	2.90	1.80	0.66	5.32	2.69	2.64	4.74	5.00	3.34	2.98	2.24
18	3.44	2.68	1.74	0.58	5.18	3.02	2.68	4.81	4.77	3.30	2.90	2.12
19	3.26	2.56	1.69	0.52	5.00	3.23	2.68	4.88	4.34	3.40	2.72	2.05
20	3.18	2.70	1.58	0.46	5.00	3.34	2.68	5.12	3.97	3.56	2.56	2.02
21	3.14	2.94	1.50	0.44	5.00	3.42	2.55	5.16	3.68	3.68	2.43	2.02
22	3.24	3.08	1.50	0.42	4.95	3.45	2.35	5.14	3.40	4.02	2.42	2.14
23	3.38	3.00	1.50	0.41	4.90	3.51	2.19	5.02	3.16	4.46	2.56	2.14
24	3.27	2.76	1.82	0.39	4.80	3.58	2.02	4.90	2.98	4.62	2.59	2.04
25	3.02	2.48	2.20	0.38	4.40	3.64	1.90	5.22	2.85	4.44	2.52	1.98
26	2.70	2.20	2.30	0.36	4.20	3.76	1.82	5.60	2.64	4.16	2.38	1.90
27	2.38	1.96	2.43	0.40	3.95	3.84	1.80	5.80	2.57	3.88	2.14	1.85
28	2.15	1.74	2.72	0.42	3.70	3.93	1.76	5.82	2.54	3.86	2.10	1.68
29	2.00		2.86	0.74	3.58	4.03	1.70	5.78	2.54	4.28	2.04	1.61
30	1.82		2.87	1.00	3.44	4.04	1.68	5.74	2.57	4.66	2.04	1.52
31	1.70		2.78		3.30		1.64	5.91		4.94		1.45
Suma	**96.94**	**58.62**	**52.86**	**29.93**	**122.84**	**89.33**	**85.53**	**112.95**	**167.99**	**107.25**	**93.13**	**64.63**
Promedio	3.13	2.09	1.70	1.00	3.96	2.98	2.76	3.64	5.60	3.46	3.10	2.09
Máxima	4.73	3.08	2.87	2.60	5.44	4.04	4.02	5.91	8.80	4.94	5.36	2.48
Mínima	1.70	1.22	0.96	0.36	1.28	2.18	1.64	1.32	2.54	2.46	2.04	1.45
Normal	1.80	1.61	1.82	2.35	2.98	4.40	4.08	3.81	4.41	4.47	3.08	2.27
Años	28	28	28	28	28	28	28	28	28	28	28	28

RIO URUGUAY

Nombre del lugar: **MONTE CASEROS** **Provincia de CORRIENTES**

Hidrómetro Nº 69. Tipo D. G. N. y P. Perteneciente a la Dirección General de Navegación y Puertos (M. O. P.).

Fecha en que inician las observaciones: 1º de enero de 1903. Hora en que se efectúa la observación: 7.00 horas.

DURANTE EL PERIODO 1903 - 1930

Altura máxima. 9.28 Altura mínima. 0.00

Observada ... 23/10/929 Observada ... 9/2/907

AÑO 1930

Máxima anual .. 6.34 Media anual ... 2.19

Mínima anual .. 0.40 Amplitud anual . 5.94

Días	Enero	Febrero	Marzo	Abril	Mayo	Junio	Julio	Agosto	Septiembre	Octubre	Noviembre	Diciembre
1	1.36	1.28	1.24	2.26	1.20	2.86	2.68	1.08	4.36	1.72	3.40	1.82
2	1.40	1.20	1.10	2.10	1.30	2.50	2.64	1.07	4.80	1.84	3.55	1.80
3	1.76	1.13	1.06	2.00	1.48	2.22	2.40	1.06	5.20	2.18	3.64	1.70
4	1.86	1.08	0.98	1.90	1.74	2.08	2.40	1.04	5.56	2.23	3.58	1.58
5	2.10	1.00	0.90	1.72	2.24	2.10	2.30	1.00	5.82	2.30	3.30	1.56
6	2.30	1.00	0.82	1.55	2.55	2.22	2.18	0.98	6.04	2.32	3.02	1.56
7	2.32	0.96	0.90	1.42	2.76	2.24	2.03	1.04	6.18	2.16	2.68	1.58
8	2.30	0.96	1.10	1.34	2.86	2.18	2.00	1.02	6.34	2.00	2.40	1.62
9	2.38	1.02	1.20	1.26	2.86	2.06	2.36	0.98	6.34	1.82	2.14	1.58
10	2.60	1.02	1.18	1.16	3.31	1.90	2.58	0.98	6.24	1.70	1.96	1.48
11	2.98	1.06	1.18	1.08	3.64	1.84	2.70	1.02	6.00	1.66	1.80	1.48
12	3.20	1.04	1.26	1.04	3.86	1.84	2.48	1.18	5.70	1.62	1.67	1.30
13	3.30	1.30	1.40	0.98	4.10	2.25	2.27	1.54	5.27	1.78	1.60	1.28
14	3.28	1.72	1.72	0.94	4.28	2.26	2.06	2.14	4.86	1.96	1.70	1.32
15	3.14	2.10	1.84	0.90	4.42	2.18	1.90	2.68	4.68	2.20	1.78	1.44
16	2.95	2.26	1.90	0.84	4.60	2.14	1.84	3.00	4.14	2.34	1.84	1.52
17	2.70	2.22	1.85	0.80	4.52	2.22	1.81	3.20	3.82	2.34	1.96	1.52
18	2.54	2.04	1.64	0.70	4.34	2.30	1.76	3.30	3.46	2.30	1.96	1.42
19	2.48	1.88	1.55	0.66	4.26	2.40	1.76	3.34	3.14	2.28	1.88	1.38
20	2.32	1.83	1.50	0.60	4.04	2.48	1.79	3.40	2.84	2.32	1.88	1.32
21	2.30	1.96	1.40	0.54	3.90	2.69	1.78	3.50	2.60	2.40	1.80	1.34
22	2.38	2.10	1.38	0.48	3.68	2.74	1.64	3.52	2.40	2.54	1.88	1.35
23	2.40	2.13	1.38	0.47	3.48	2.76	1.52	3.46	2.22	2.87	1.92	1.38
24	2.45	2.04	1.48	0.46	3.32	2.74	1.40	3.35	2.08	3.08	1.96	1.36
25	2.30	1.80	2.12	0.44	3.18	2.75	1.30	3.40	2.05	3.08	1.84	1.34
26	2.12	1.68	2.29	0.40	3.06	2.71	1.22	3.64	1.92	3.02	1.69	1.28
27	1.94	1.54	2.38	0.42	2.88	2.64	1.18	3.90	1.92	2.84	1.62	1.25
28	1.74	1.36	2.47	0.42	2.76	2.64	1.16	3.98	1.80	2.64	1.72	1.22
29	1.62		2.48	0.54	2.60	2.64	1.12	3.98	1.73	2.72	1.82	1.18
30	1.50		2.39	0.89	2.50	2.74	1.12	4.08	1.72	3.00	1.82	1.12
31	1.40		2.30		2.62		1.10	4.10		3.22		1.08
Suma	**71.42**	**42.71**	**48.39**	**30.31**	**98.34**	**71.32**	**58.48**	**75.96**	**121.23**	**72.50**	**65.81**	**44.16**
Promedio	2.30	1.52	1.56	1.01	3.17	2.38	1.87	2.45	4.04	2.34	2.19	1.42
Máxima	3.30	2.26	2.48	2.26	4.60	2.86	2.70	4.10	6.34	3.22	3.64	1.82
Mínima	1.36	0.96	0.82	0.40	1.20	1.84	1.10	0.98	1.72	1.62	1.60	1.08
Normal	1.28	1.10	1.35	1.85	2.21	3.23	2.95	2.75	3.20	3.29	2.21	1.65
Años	28	28	28	28	28	28	28	28	28	28	28	28

RIO URUGUAY

Nombre del lugar: **CONCORDIA** **Provincia de ENTRE RIOS**

Hidrómetro Nº 70. Tipo D. G. N. y P. Perteneciente a la Dirección General de Navegación y Puertos (M. O. P.).

Fecha en que inician las observaciones: 1º de enero de 1898. Hora en que se efectúa la observación: 7.00 horas.

DURANTE EL PERIODO 1898 - 1930

Altura máxima. 15.30 Altura mínima. —0.36

Observada ... 23/10/929 Observada ... 14/12/917

AÑO 1930

Máxima anual .. 11.65 Media anual ... 4.08

Mínima anual .. 0.69 Amplitud anual . 10.96

Días	Enero	Febrero	Marzo	Abril	Mayo	Junio	Julio	Agosto	Septiembre	Octubre	Noviembre	Diciembre
1	2.22	2.48	2.54	4.10	1.87	5.02	4.81	1.92	7.06	3.05	3.56	3.95
2	2.40	2.28	2.28	3.96	2.24	5.28	4.78	1.90	7.54	2.98	5.85	3.50
3	2.68	2.10	2.02	3.75	2.43	4.46	4.90	1.90	8.43	3.24	6.10	3.51
4	3.08	1.96	1.86	3.60	4.00	4.30	5.07	2.20	8.92	3.64	6.25	3.12
5	3.40	1.89	1.89	3.50	6.05	4.08	5.08	2.15	9.20	3.88	6.15	2.90
6	4.06	1.80	1.71	3.22	6.26	4.29	4.54	2.06	9.53	4.00	5.82	2.85
7	4.20	1.74	1.52	2.96	6.36	4.48	4.13	2.10	9.84	4.08	5.36	2.80
8	4.29	1.65	1.75	2.65	7.18	4.40	3.87	2.40	10.30	3.85	4.86	2.81
9	4.12	1.62	1.92	2.42	9.98	4.24	3.65	2.37	10.78	3.60	4.38	2.85
10	4.19	1.72	2.00	2.24	11.64	4.36	4.08	2.14	11.09	3.35	3.85	3.12
11	4.52	1.76	2.06	2.13	11.65	5.21	4.50	2.00	10.84	3.10	3.52	2.88
12	5.04	1.72	2.02	1.99	11.23	5.52	4.80	2.10	10.30	2.96	3.22	2.62
13	5.40	1.77	2.18	1.85	9.90	5.97	4.78	2.56	9.76	2.96	2.98	2.42
14	5.66	2.10	2.69	1.72	8.46	5.83	4.50	3.19	9.12	3.05	2.90	2.32
15	5.69	2.80	3.19	1.64	8.00	5.00	4.04	3.86	8.44	3.35	3.11	2.40
16	5.46	3.45	3.60	1.56	8.37	4.44	3.74	4.74	7.85	3.75	3.26	2.55
17	5.15	3.87	3.54	1.46	8.72	4.21	3.40	5.40	7.24	4.00	3.28	2.26
18	4.79	3.86	3.48	1.40	8.76	4.12	3.22	5.88	6.69	4.05	3.44	2.37
19	4.50	3.60	3.24	1.29	8.26	4.30	3.16	5.90	6.14	4.00	3.44	2.60
20	4.24	3.36	3.03	1.16	7.60	4.55	3.12	5.86	5.50	3.97	3.38	2.43
21	4.11	3.25	2.89	1.05	7.22	4.69	3.16	5.92	5.11	4.03	3.44	2.32
22	4.01	3.38	2.70	1.05	6.93	4.87	3.20	6.02	4.66	4.15	3.72	2.32
23	3.98	3.58	2.55	1.36	6.53	5.06	3.00	6.03	4.28	4.64	3.98	2.40
24	4.13	3.65	2.50	1.02	6.21	5.02	2.76	5.96	4.05	5.08	3.73	2.46
25	4.17	3.52	2.64	0.80	5.90	4.93	2.55	5.85	3.90	5.35	3.51	2.50
26	4.05	3.28	3.52	0.69	5.66	4.90	2.34	5.88	3.78	5.54	3.32	2.39
27	3.80	2.98	3.79	1.02	5.43	4.82	2.22	6.23	3.85	5.57	3.22	2.27
28	3.47	2.70	4.15	1.40	5.18	4.72	2.10	6.62	3.59	5.35	3.94	2.16
29	3.18		4.30	1.86	4.91	4.73	2.02	6.78	3.30	4.99	3.92	2.12
30	2.87		4.26	1.78	4.68	4.77	1.99	6.86	3.12	4.91	4.33	2.02
31	2.65		4.20		4.46		1.96	7.04		5.25		1.93
Suma	**125.51**	**73.87**	**86.02**	**60.63**	**212.07**	**142.57**	**111.47**	**131.82**	**214.21**	**125.72**	**123.82**	**81.15**
Promedio	4.05	2.64	2.77	2.02	6.84	4.75	3.60	4.25	7.14	4.06	4.13	2.62
Máxima	5.69	3.87	4.30	4.10	11.65	5.97	5.08	7.04	11.09	5.57	6.25	3.95
Mínima	2.22	1.62	1.52	0.69	1.87	4.08	1.96	1.90	3.12	2.96	2.90	1.93
Normal	2.28	1.97	2.45	3.44	3.98	5.54	5.21	4.82	5.56	5.72	3.92	3.02
Años	28	28	28	28	28	28	28	28	28	28	28	28

RIO URUGUAY

Nombre del lugar: **CONCEPCION DEL URUGUAY** **Provincia de ENTRE RIOS**

Hidrómetro Nº 71. Tipo D. G. N. y P. Perteneciente a la Dirección General de Navegación y Puertos (M. O. P.).

Fecha en que inician las observaciones: 1º de enero de 1892. Hora en que se efectúa la observación: 7.00 horas.

DURANTE EL PERIODO 1892 - 1930

Altura máxima. 7.92 Altura mínima. —0.16

Observada ... 25/10/929 Observada ... 24/11/917

AÑO 1930

Máxima anual .. 6.00 Media anual ... 1.88

Mínima anual .. 0.42 Amplitud anual . 5.58

Días	Enero	Febrero	Marzo	Abril	Mayo	Junio	Julio	Agosto	Septiembre	Octubre	Noviembre	Diciembre
1	0.96	1.29	1.90	1.54	1.30	2.04	1.94	0.82	3.13	1.11	1.90	1.92
2	1.11	0.86	1.72	1.78	1.16	2.34	2.08	1.24	3.16	1.28	1.95	1.68
3	2.04	0.90	1.12	1.54	1.10	2.30	2.26	1.52	3.29	1.90	2.09	1.42
4	1.40	0.82	1.76	2.20	1.92	2.16	2.20	2.42	3.52	1.56	2.20	1.13
5	1.30	0.70	2.03	2.46	2.54	1.88	2.30	1.94	3.73	1.31	2.46	0.93
6	1.43	1.14	1.32	1.84	2.74	1.86	2.08	1.22	3.90	2.26	2.58	0.96
7	1.45	1.20	0.88	1.44	2.70	1.78	1.73	0.72	4.10	1.98	2.56	1.33
8	1.43	0.88	1.18	1.22	3.19	1.78	1.53	0.75	4.34	1.78	2.40	1.08
9	1.74	0.70	1.18	1.42	4.08	1.78	1.22	1.50	4.62	1.85	1.93	1.72
10	1.80	1.43	1.22	1.40	5.52	1.92	1.10	1.26	4.84	1.58	1.50	1.36
11	1.46	1.08	0.84	1.40	5.91	2.15	1.42	0.92	5.03	1.30	1.28	1.52
12	1.48	1.20	1.48	1.09	6.00	2.33	2.18	1.02	5.09	0.94	1.26	1.30
13	2.12	1.00	1.12	1.22	5.87	2.41	2.50	0.74	4.90	0.85	1.18	1.16
14	2.80	1.51	1.50	1.03	5.41	2.58	2.45	1.08	4.61	0.84	2.18	1.10
15	2.48	1.68	1.34	0.84	4.80	2.50	2.20	0.90	4.29	1.00	2.10	1.35
16	2.18	1.67	1.52	0.84	4.48	2.13	1.90	2.26	4.07	1.43	1.74	1.20
17	2.22	1.59	1.56	0.42	4.42	2.08	1.65	2.72	3.79	1.32	1.40	1.04
18	1.94	1.39	2.12	0.67	4.36	1.76	1.18	2.56	3.42	1.18	1.40	0.95
19	1.82	2.10	1.74	0.88	4.22	1.50	0.90	2.32	3.00	1.29	1.00	1.02
20	2.30	1.69	2.38	0.86	4.00	1.78	1.08	2.46	2.54	1.52	1.15	0.94
21	1.80	1.68	1.84	1.00	3.70	1.75	1.96	2.40	2.21	1.54	1.58	0.67
22	1.45	1.50	1.38	1.62	3.45	2.06	1.96	2.35	1.90	1.28	1.91	1.40
23	1.35	1.28	1.22	1.90	3.20	2.37	1.40	2.26	1.77	1.39	1.96	1.51
24	1.37	1.48	0.98	1.18	2.90	2.18	1.13	2.23	1.76	1.64	1.50	1.98
25	1.34	1.37	1.26	0.64	2.68	1.99	1.16	2.30	1.88	1.79	1.18	1.56
26	1.38	1.30	1.45	0.68	2.60	1.98	1.18	2.26	2.00	2.08	1.04	1.05
27	2.10	1.97	1.78	1.39	2.42	2.10	1.08	2.20	2.20	2.34	1.97	0.72
28	1.65	1.80	1.44	2.19	2.68	2.10	0.78	2.34	1.66	2.18	1.72	0.85
29	1.53		1.32	1.84	2.46	1.96	0.72	3.06	1.25	2.03	1.38	0.58
30	1.33		2.06	1.39	2.09	2.02	0.61	3.07	1.13	1.76	1.90	0.48
31	1.78		1.76		1.98		0.93	3.10		1.96		0.92
Suma	**52.54**	**37.21**	**46.40**	**39.92**	**105.88**	**61.57**	**48.81**	**57.94**	**97.13**	**48.27**	**52.40**	**36.83**
Promedio	1.69	1.33	1.50	1.33	3.42	2.05	1.57	1.87	3.24	1.56	1.75	1.19
Máxima	2.80	2.10	2.38	2.46	6.00	2.58	2.50	3.10	5.09	2.34	2.58	1.98
Mínima	0.96	0.70	0.84	0.42	1.10	1.50	0.61	0.72	1.13	0.84	1.00	0.48
Normal	1.26	1.17	1.37	1.83	1.93	2.38	2.25	2.09	2.41	2.50	1.79	1.49
Años	**28**	**28**	**28**	**28**	**28**	**28**	**28**	**28**	**28**	**28**	**28**	**28**

RIO URUGUAY

Nombre del lugar: **GUALEGUAYCHU** **Provincia de ENTRE RIOS**

Hidrómetro Nº 72. Tipo D. G. N. y P. Perteneciente a la Dirección General de Navegación y Puertos (M. O. P.).

Fecha en que inician las observaciones: 1º de enero de 1904. Hora en que se efectúa la observación: 7.00 horas.

DURANTE EL PERIODO 1904 - 1930

Altura máxima. 4.94 Altura mínima. 0.00

Observada ... 11/5/930 Observada ... 23/7/910

AÑO 1930

Máxima anual .. 4.94 Media anual ... 1.35

Mínima anual .. 0.34 Amplitud anual . 4.50

Días	Enero	Febrero	Marzo	Abril	Mayo	Junio	Julio	Agosto	Septiembre	Octubre	Noviembre	Diciembre
1	0.88	1.16	1.76	1.24	1.30	1.66	1.34	0.66	2.00	0.86	0.94	1.30
2	1.18	0.76	1.58	1.50	1.26	1.70	1.68	1.34	1.98	1.00	0.82	1.20
3	1.80	1.00	0.88	1.24	1.08	1.58	1.60	1.70	1.60	1.78	0.88	0.98
4	1.26	0.92	1.84	2.26	1.70	1.50	1.48	2.36	1.56	1.10	1.00	0.68
5	1.30	0.78	1.94	2.20	1.95	1.30	1.56	1.76	1.54	0.80	1.56	0.60
6	1.22	1.26	1.24	1.50	1.94	1.36	1.14	0.96	1.58	2.12	1.70	0.70
7	0.90	1.18	1.02	1.20	2.24	1.20	0.92	0.48	1.88	1.36	1.88	1.16
8	0.90	0.92	1.30	0.96	3.08	1.06	0.78	0.70	2.20	1.54	1.66	0.88
9	1.40	0.70	1.02	1.24	3.80	1.24	0.50	1.30	2.00	1.42	1.16	1.46
10	1.30	1.34	1.08	1.20	4.30	1.60	0.46	1.04	1.90	1.14	1.86	1.22
11	0.85	0.98	0.68	1.22	4.94	1.52	1.04	0.80	2.44	0.90	0.88	1.50
12	0.70	1.08	1.20	0.94	4.70	1.52	1.90	0.92	2.44	0.70	1.04	1.36
13	1.64	0.88	1.02	1.06	3.92	1.32	2.02	0.68	2.20	0.70	1.04	0.38
14	2.22	1.30	1.30	1.00	3.32	1.90	1.90	0.80	2.16	0.76	1.04	0.90
15	1.64	1.54	1.12	0.88	3.00	1.56	1.58	0.40	2.16	0.84	2.12	1.16
16	1.32	1.50	1.00	0.60	3.10	1.36	1.46	2.12	2.08	1.30	1.38	0.92
17	1.66	1.48	1.40	0.50	2.86	1.54	1.18	2.12	2.24	0.74	0.98	0.78
18	1.32	1.20	1.94	0.84	2.60	1.16	0.60	1.54	1.86	0.48	0.72	1.00
19	1.50	2.06	1.56	0.92	2.36	0.84	0.48	1.60	1.56	0.70	0.48	0.88
20	2.00	1.30	2.34	1.00	2.18	1.36	0.72	1.52	1.22	1.06	0.48	0.78
21	1.22	1.78	1.66	1.00	2.10	1.14	1.98	1.42	1.10	0.94	0.80	0.80
22	0.82	1.12	1.16	1.54	1.96	1.72	1.68	1.20	1.00	0.60	1.30	1.44
23	0.88	0.90	1.02	1.74	1.74	1.80	0.96	1.08	1.08	0.80	1.60	1.48
24	0.88	1.12	0.76	1.08	1.58	1.46	0.70	1.00	1.18	1.02	1.52	2.00
25	0.74	1.00	1.14	0.60	1.48	1.26	0.88	1.26	1.40	1.20	0.96	1.50
26	0.98	0.98	1.22	0.74	1.72	1.42	0.98	1.16	1.84	1.46	0.72	0.76
27	1.76	1.80	1.44	1.36	1.56	1.56	0.88	1.00	1.70	1.62	0.80	0.76
28	1.36	1.60	0.90	2.04	2.26	1.44	0.52	1.20	0.99	1.32	0.94	0.66
29	1.22		0.90	1.70	1.66	1.40	0.56	2.34	0.78	1.00	1.28	0.34
30	1.08		1.74	1.30	1.34	1.42	0.62	2.10	0.74	1.12	1.84	0.42
31	1.60		1.40		1.50		0.80	2.18		1.10		1.00
Suma	**39.53**	**33.64**	**40.56**	**36.60**	**74.53**	**42.90**	**34.90**	**40.74**	**50.41**	**33.48**	**35.38**	**31.00**
Promedio	1.28	1.20	1.31	1.22	2.40	1.43	1.12	1.31	1.68	1.08	1.18	1.00
Máxima	2.22	2.06	2.34	2.26	4.94	1.90	2.02	2.36	2.44	2.12	2.12	2.00
Mínima	0.70	0.70	0.68	0.50	1.08	0.84	0.46	0.40	0.74	0.48	0.48	0.34
Normal	1.10	1.11	1.16	1.32	1.36	1.40	1.39	1.35	1.48	1.50	1.25	1.13
Años	27	27	27	27	27	27	27	27	27	27	27	27

RIO PARANA

Nombre del lugar: **JUPIA** **República del BRASIL**

Hidrómetro Nº 138. Tipo "A". Perteneciente al Instituto Meteorológico del Brasil.

Fecha en que inician las observaciones: 1º de febrero de 1924. Hora en que se efectúa la observación: 8.00 horas.

DURANTE EL PERIODO 1924 - 1930

Altura máxima. 11.40 Observada ... 19/2/929

Altura mínima. 0.45 Observada ... 16/10/926

AÑO 1930

Máxima anual .. 8.65 Mínima anual .. 1.05

Media anual ... 3.13 Amplitud anual . 7.60

Dias	Enero	Febrero	Marzo	Abril	Mayo	Junio	Julio	Agosto	Septiembre	Octubre	Noviembre	Diciembre
1	5.50	6.42	6.00	3.50	2.96	2.15	1.85	1.50	1.20	1.10	2.10	3.40
2	5.50	6.55	6.00	3.70	2.95	2.10	1.80	1.50	1.20	1.10	2.05	3.60
3	5.50	6.54	6.42	3.62	2.95	2.10	1.80	1.50	1.20	1.10	1.90	3.70
4	5.44	6.60	6.80	3.62	2.90	2.10	1.80	1.50	1.20	1.10	1.80	3.70
5	5.44	7.64	6.83	3.60	2.70	2.10	1.80	1.50	1.20	1.06	2.00	3.70
6	5.44	8.58	6.90	3.60	2.62	2.10	1.80	1.45	1.20	1.10	2.10	3.75
7	5.32	8.60	6.90	3.55	2.56	2.10	1.80	1.40	1.20	1.15	2.10	3.75
8	5.32	8.65	6.75	3.50	2.50	2.10	1.80	1.40	1.20	1.15	2.20	3.80
9	5.32	8.65	6.71	3.77	2.40	2.10	1.75	1.40	1.20	1.15	2.20	3.80
10	5.38	8.00	6.71	4.15	2.40	2.05	1.75	1.40	1.20	1.10	2.30	3.80
11	5.50	7.45	6.28	4.15	2.40	2.00	1.70	1.37	1.18	1.05	2.30	3.90
12	5.50	7.00	5.90	4.12	2.40	2.00	1.70	1.35	1.18	1.05	2.25	3.90
13	5.50	6.45	5.40	4.09	2.40	2.00	1.70	1.30	1.18	1.05	2.20	3.90
14	5.04	6.40	5.20	4.09	2.40	2.00	1.70	1.30	1.18	1.05	2.20	3.96
15	4.60	6.28	4.80	4.23	2.40	2.00	1.70	1.30	1.18	1.11	2.60	4.10
16	4.32	6.20	4.50	4.23	2.40	2.00	1.70	1.30	1.18	1.16	2.95	4.40
17	4.32	6.10	4.30	4.18	2.35	2.00	1.67	1.30	1.18	1.16	3.35	4.60
18	4.20	6.05	4.20	4.18	2.35	1.97	1.65	1.30	1.18	1.24	3.45	4.90
19	4.20	5.80	4.20	4.18	2.30	1.95	1.60	1.30	1.18	1.30	3.50	5.00
20	4.20	5.75	4.02	4.04	2.30	1.95	1.60	1.30	1.16	1.50	3.50	5.20
21	4.25	5.70	3.92	4.00	2.30	1.90	1.60	1.30	1.15	1.80	3.30	5.30
22	4.25	5.50	3.90	4.00	2.30	1.90	1.60	1.30	1.15	2.00	3.10	5.35
23	4.30	5.50	3.90	3.80	2.29	1.90	1.60	1.30	1.15	2.05	3.20	5.50
24	4.33	5.43	3.98	3.78	2.25	1.90	1.60	1.30	1.15	2.20	3.10	5.50
25	4.33	5.43	3.92	3.78	2.25	1.90	1.60	1.30	1.15	2.20	3.42	5.60
26	4.39	5.50	3.74	3.40	2.20	1.90	1.60	1.30	1.15	2.20	3.80	5.60
27	4.46	5.20	3.60	3.15	2.20	1.90	1.60	1.30	1.15	2.20	3.90	5.70
28	4.65	5.80	3.53	3.10	2.20	1.90	1.60	1.30	1.15	2.20	3.50	5.80
29	5.00		3.53	3.00	2.20	1.90	1.55	1.30	1.15	2.20	3.40	6.00
30	5.48		3.50	3.00	2.20	1.90	1.55	1.25	1.12	2.20	3.30	6.70
31	6.05		3.50		2.15		1.50	1.25		2.20		7.30
Suma	**152.03**	**183.77**	**155.84**	**113.11**	**75.18**	**59.87**	**52.07**	**41.87**	**35.25**	**46.23**	**83.07**	**145.21**
Promedio	4.93	6.56	5.03	3.77	2.43	2.00	1.68	1.35	1.18	1.49	2.77	4.68
Máxima	6.05	8.65	6.90	4.23	2.96	2.15	1.85	1.50	1.20	2.20	3.90	7.30
Mínima	4.20	5.20	3.50	3.00	2.15	1.90	1.50	1.25	1.12	1.05	1.80	3.40

RIO PARANA

Nombre del lugar: **PUERTO GUAYRA** **República del BRASIL**

Hidrómetro Nº 151. Tipo "B". Perteneciente a la Dirección de Meteorología, Geofísica e Hidrología.

Fecha en que se inician las observaciones: 1 de Enero de 1920. Hora en que se efectúa la observación: 8.00 horas.

DURANTE EL PERIODO 1920 - 1930

Altura máxima. 3.02 Observada ... 3/3/929

Altura mínima. −0.16 Observada ... 31/8/925

AÑO 1930

Máxima anual .. 2.05 Mínima anual .. 0.05

Media anual ... 0.83 Amplitud anual . 2.00

Dias	Enero	Febrero	Marzo	Abril	Mayo	Junio	Julio	Agosto	Septiembre	Octubre	Noviembre	Diciembre
1	1.44	1.42	1.44	0.94	0.76	0.52	0.29	0.21	0.18	0.10	1.00	0.84
2	1.38	1.52	1.48	0.94	0.74	0.52	0.29	0.21	0.20	0.10	0.96	0.84
3	1.38	1.62	1.51	0.92	0.72	0.52	0.29	0.19	0.20	0.12	0.87	0.84
4	1.38	1.66	1.56	0.90	0.72	0.52	0.29	0.18	0.21	0.13	0.85	0.86
5	1.40	1.70	1.60	0.90	0.70	0.52	0.28	0.18	0.23	0.15	0.81	0.89
6	1.40	1.74	1.62	0.88	0.67	0.52	0.28	0.16	0.23	0.21	0.78	0.89
7	1.40	1.80	1.64	0.86	0.64	0.52	0.28	0.16	0.23	0.23	0.78	0.90
8	1.38	1.86	1.66	0.86	0.62	0.52	0.28	0.15	0.22	0.25	0.80	0.93
9	1.32	1.90	1.68	0.86	0.60	0.50	0.29	0.13	0.22	0.28	0.82	0.96
10	1.28	1.98	1.68	0.88	0.58	0.50	0.29	0.12	0.24	0.29	0.82	1.01
11	1.22	2.02	1.64	0.90	0.58	0.50	0.29	0.12	0.24	0.30	0.84	1.05
12	1.18	2.05	1.60	0.92	0.58	0.50	0.30	0.12	0.24	0.30	0.84	1.09
13	1.14	2.02	1.54	0.92	0.58	0.48	0.30	0.12	0.23	0.32	0.84	1.10
14	1.10	1.98	1.48	0.92	0.58	0.46	0.30	0.12	0.21	0.32	0.83	1.10
15	1.08	1.96	1.40	0.92	0.58	0.44	0.30	0.13	0.19	0.31	0.82	1.10
16	1.08	1.94	1.32	0.94	0.58	0.42	0.30	0.17	0.17	0.30	0.81	1.09
17	1.10	1.92	1.26	0.96	0.58	0.40	0.30	0.18	0.18	0.35	0.83	1.09
18	1.12	1.92	1.20	0.98	0.59	0.40	0.30	0.19	0.18	0.39	0.84	1.09
19	1.12	1.95	1.12	1.00	0.60	0.40	0.30	0.20	0.17	0.46	0.84	1.14
20	1.12	1.93	1.08	1.00	0.60	0.39	0.30	0.22	0.16	0.60	0.81	1.16
21	1.12	1.90	1.02	0.98	0.59	0.39	0.31	0.26	0.15	1.00	0.78	1.21
22	1.10	1.83	0.98	0.94	0.58	0.38	0.32	0.30	0.14	1.26	0.73	1.27
23	1.06	1.76	0.94	0.90	0.56	0.38	0.32	0.30	0.13	1.31	0.71	1.34
24	1.02	1.68	0.94	0.88	0.54	0.38	0.32	0.27	0.13	1.31	0.71	1.40
25	1.00	1.60	0.92	0.84	0.52	0.36	0.31	0.24	0.12	1.28	0.72	1.43
26	1.00	1.54	0.90	0.82	0.50	0.34	0.30	0.22	0.08	1.26	0.73	1.40
27	1.04	1.53	0.88	0.82	0.50	0.32	0.29	0.20	0.08	1.24	0.77	1.38
28	1.10	1.48	0.88	0.82	0.51	0.31	0.28	0.18	0.07	1.22	0.83	1.38
29	1.18		0.90	0.82	0.52	0.30	0.27	0.16	0.06	1.16	0.87	1.38
30	1.24		0.92	0.80	0.52	0.30	0.26	0.15	0.05	1.10	0.85	1.43
31	1.32		0.94		0.52		0.25	0.16		1.05		1.55
Suma	**37.20**	**50.21**	**39.73**	**27.02**	**18.46**	**13.01**	**9.08**	**5.70**	**5.14**	**18.69**	**24.49**	**35.13**
Promedio	1.20	1.79	1.28	0.90	0.60	0.43	0.29	0.18	0.17	0.60	0.82	1.13
Máxima	1.44	2.05	1.68	0.94	0.76	0.52	0.32	0.30	0.24	1.31	1.00	1.55
Mínima	1.00	1.42	0.88	0.80	0.50	0.30	0.25	0.12	0.05	0.10	0.71	0.84
Normal	1.25	1.55	1.52	1.24	0.77	0.70	0.44	0.31	0.36	0.45	0.55	0.71
Años	**10**	**10**	**10**	**10**	**10**	**10**	**10**	**10**	**10**	**10**	**10**	**10**

RIO PARANA

Nombre del lugar: **PUERTO AGUIRRE** **Territorio de MISIONES**

Hidrómetro Nº 133. Tipo D. G. N. y P. Perteneciente a la Dirección General de Navegación y Puertos (M. O. P.).

Fecha en que inician las observaciones: 21 de agosto de 1913. Hora en que se efectúa la observación: 7.00 horas.

DURANTE EL PERIODO 1913 - 1930

Altura máxima. 30.94 Altura mínima. —1.93

Observada ... 4/3/929 Observada ... 4/9/925

AÑO 1930

Máxima anual .. 23.32 Media anual ... 10.49

Mínima anual .. 1.54 Amplitud anual . 21.78

Días	Enero	Febrero	Marzo	Abril	Mayo	Junio	Julio	Agosto	Septiembre	Octubre	Noviembre	Diciembre
1	16.56	16.56	17.28	11.16	10.20	7.77	3.78	2.82	6.52	1.66	19.04	11.68
2	16.16	17.42	17.12	11.12	10.14	7.70	2.62	2.66	7.18	2.03	17.64	12.18
3	15.70	18.02	17.18	11.10	10.00	7.60	3.56	2.46	7.48	2.20	16.40	12.28
4	15.80	18.54	17.42	10.98	9.80	7.48	3.68	2.28	7.15	2.34	15.64	12.28
5	15.90	18.90	17.72	10.80	9.54	7.34	3.64	2.12	6.68	2.72	14.52	12.18
6	16.13	19.28	17.94	10.72	9.36	7.17	3.70	2.00	6.34	3.18	13.84	12.08
7	16.44	20.30	18.10	10.74	9.00	7.02	3.80	1.84	5.98	3.42	13.46	12.00
8	16.80	20.80	18.28	10.67	8.56	6.94	3.90	1.70	5.62	4.22	13.22	12.00
9	17.20	21.40	18.42	10.76	8.13	6.92	3.96	1.59	5.30	5.50	13.24	12.00
10	17.44	22.26	18.50	11.02	7.80	6.93	3.96	1.54	5.10	6.54	13.28	12.30
11	17.24	23.00	18.40	11.42	8.20	6.82	3.91	1.63	5.20	8.04	13.08	12.70
12	16.60	23.32	18.13	11.72	8.56	6.68	3.94	1.78	5.12	8.33	12.78	13.20
13	15.96	23.30	17.81	11.94	8.50	6.48	4.00	1.97	4.86	8.00	12.58	13.62
14	16.02	23.12	17.36	11.90	8.40	6.20	4.06	2.00	4.51	7.40	12.38	13.80
15	16.02	22.28	16.76	11.76	8.41	6.00	4.00	2.48	4.16	7.28	12.16	13.86
16	16.20	22.20	16.11	11.66	8.78	5.81	3.93	2.90	3.86	7.28	11.94	13.86
17	16.00	22.16	15.38	11.56	9.10	5.60	3.96	3.65	3.60	7.52	11.70	13.74
18	16.18	22.14	14.70	11.52	9.40	5.40	3.87	4.26	3.40	8.24	11.60	13.80
19	17.00	22.28	14.02	11.52	10.12	5.28	3.82	5.19	3.10	9.70	11.60	14.10
20	18.10	22.42	13.42	11.52	10.12	5.20	3.78	5.77	3.00	14.00	11.44	14.83
21	17.82	22.14	12.94	11.40	9.64	5.16	3.76	5.86	2.90	17.70	11.10	14.84
22	17.16	21.52	12.42	11.14	8.64	5.20	3.81	6.11	2.82	19.18	10.69	15.32
23	16.30	20.82	11.98	10.88	8.20	5.20	3.86	6.49	2.76	19.16	10.20	15.90
24	15.52	20.08	11.60	10.70	8.00	5.14	3.90	6.80	2.66	18.64	9.94	16.40
25	14.94	19.38	11.52	10.24	7.80	4.90	3.89	6.77	2.58	19.50	9.74	17.24
26	14.52	18.70	11.44	9.88	7.50	4.71	3.84	6.17	2.42	20.50	9.66	17.24
27	14.24	18.04	11.22	9.58	7.30	4.50	3.69	5.36	2.20	19.94	9.85	16.89
28	14.10	17.62	11.08	9.51	7.52	4.30	3.52	4.72	2.08	19.18	10.38	16.50
29	14.16		11.00	9.80	7.70	4.10	3.42	4.40	1.90	18.68	10.94	16.30
30	14.64		11.00	10.14	7.78	3.92	3.24	4.25	1.78	20.87	11.30	16.34
31	15.62		11.06		7.80		3.20	5.29		20.32		16.82
Suma	**498.47**	**578.00**	**467.31**	**328.94**	**270.00**	**179.47**	**117.00**	**114.86**	**128.26**	**333.27**	**375.34**	**437.83**
Promedio	16.08	20.64	15.07	10.96	8.71	5.98	3.77	3.70	4.28	10.75	12.51	14.12
Máxima	18.10	23.32	18.50	11.94	10.20	7.77	4.06	6.80	7.48	20.87	19.04	17.24
Mínima	14.10	16.56	11.00	9.51	7.30	3.92	3.20	1.54	1.78	1.66	9.66	11.68
Normal	13.22	16.25	15.22	12.77	9.70	10.15	7.48	4.92	6.58	8.91	8.93	9.38
Años	**17**	**17**	**17**	**17**	**17**	**17**	**17**	**17**	**17**	**17**	**17**	**17**

RIO PARANA

Nombre del lugar: **POSADAS** **Territorio de MISIONES**

Hidrómetro Nº 48. Tipo D. G. N. y P. Perteneciente a la Dirección General de Navegación y Puertos (M. O. P.).

Fecha en que inician las observaciones: 1º de enero de 1904. Hora en que se efectúa la observación: 7.00 horas.

DURANTE EL PERIODO 1904 - 1930

Altura máxima. 7.16 Altura mínima. —0.54

Observada ... 31/5/905 Observada ... 4/9/925

AÑO 1930

Máxima anual .. 3.99 Media anual ... 1.61

Mínima anual .. 0.08 Amplitud anual . 3.91

Días	Enero	Febrero	Marzo	Abril	Mayo	Junio	Julio	Agosto	Septiembre	Octubre	Noviembre	Diciembre
1	2.74	2.40	2.85	1.60	1.54	1.14	0.46	0.31	0.92	0.12	3.41	1.65
2	2.66	2.59	2.77	1.60	1.57	1.12	0.44	0.28	1.00	0.08	3.25	1.70
3	2.58	2.75	2.70	1.63	1.60	1.11	0.44	0.22	1.06	0.10	2.94	1.77
4	2.54	2.90	2.72	1.62	1.55	1.08	0.42	0.21	1.03	0.12	2.80	1.84
5	2.53	3.02	2.77	1.58	1.47	1.07	0.42	0.18	0.98	0.19	2.55	1.84
6	2.58	3.07	2.82	1.54	1.40	1.03	0.46	0.16	0.98	0.20	2.30	1.82
7	2.64	3.19	2.90	1.56	1.37	1.02	0.46	0.14	0.90	0.24	2.11	1.80
8	2.84	3.36	3.04	1.54	1.30	0.98	0.47	0.12	0.86	0.32	2.08	1.78
9	2.85	3.48	3.09	1.54	1.22	0.94	0.46	0.11	0.78	0.50	2.03	1.78
10	2.88	3.57	3.09	1.54	1.25	0.94	0.46	0.12	0.72	0.60	2.02	1.81
11	2.92	3.72	3.09	1.58	1.40	0.96	0.46	0.18	0.70	0.72	2.02	1.86
12	2.85	3.88	3.05	1.64	1.46	0.94	0.45	0.32	0.67	0.88	1.98	1.94
13	2.77	3.95	2.98	1.68	1.37	0.92	0.44	0.42	0.66	1.08	1.94	1.96
14	2.64	3.97	2.90	1.75	1.30	0.88	0.44	0.40	0.62	1.12	1.90	2.06
15	2.58	3.99	2.81	1.77	1.24	0.86	0.44	0.30	0.58	1.11	1.84	2.08
16	2.58	3.92	2.70	1.72	1.39	0.83	0.44	0.28	0.52	1.11	1.82	2.12
17	2.58	3.85	2.58	1.72	1.52	0.78	0.44	0.43	0.46	1.06	1.78	2.12
18	2.58	3.80	2.50	1.72	1.52	0.74	0.42	0.58	0.41	1.06	1.76	2.11
19	2.68	3.75	2.44	1.69	1.52	0.74	0.42	0.66	0.39	1.13	1.74	2.11
20	2.80	3.76	2.21	1.65	1.52	0.70	0.42	0.66	0.30	1.40	1.72	2.13
21	2.94	3.78	2.10	1.65	1.52	0.67	0.42	0.72	0.30	1.97	1.70	2.18
22	2.94	3.74	2.02	1.65	1.45	0.66	0.42	0.83	0.30	2.64	1.63	2.29
23	2.76	3.64	1.84	1.61	1.36	0.65	0.42	0.90	0.28	3.17	1.56	2.36
24	2.62	3.50	1.84	1.59	1.34	0.66	0.44	0.96	0.26	3.35	1.48	2.46
25	2.48	3.42	1.80	1.52	1.24	0.66	0.44	0.98	0.24	3.25	1.42	2.56
26	2.36	3.20	1.80	1.48	1.13	0.65	0.45	0.98	0.23	3.38	1.37	2.70
27	2.27	3.08	1.74	1.40	1.09	0.62	0.44	0.88	0.20	3.56	1.37	2.69
28	2.20	3.00	1.69	1.37	1.07	0.59	0.42	0.86	0.16	3.62	1.40	2.66
29	2.18		1.64	1.43	1.11	0.54	0.40	0.80	0.14	3.60	1.48	2.62
30	2.18		1.60	1.45	1.14	0.52	0.38	0.74	0.12	3.44	1.57	2.57
31	2.22		1.59		1.14		0.36	0.70		3.50		2.56
Suma	**80.97**	**96.28**	**75.67**	**47.82**	**42.10**	**25.00**	**13.45**	**15.43**	**16.77**	**48.62**	**58.97**	**65.93**
Promedio	2.61	3.44	2.44	1.59	1.36	0.83	0.43	0.50	0.56	1.57	1.96	2.13
Máxima	2.94	3.99	3.09	1.77	1.60	1.14	0.47	0.98	1.06	3.62	3.25	2.70
Mínima	2.18	2.40	1.59	1.37	1.07	0.52	0.36	0.11	0.12	0.08	1.37	1.65
Normal	2.17	2.67	2.46	2.00	1.52	1.57	1.14	0.71	0.94	1.38	1.36	1.48
Años	**27**	**27**	**27**	**27**	**27**	**27**	**27**	**27**	**27**	**27**	**27**	**27**

RIO PARANA

Nombre del lugar: **ITATI** **Provincia de CORRIENTES**

Hidrómetro Nº 123. Tipo D. G. N. y P. Perteneciente a la Dirección General de Navegación y Puertos (M. O. P.).

Fecha en que inician las observaciones: 1º de diciembre de 1908. Hora en que se efectúa la observación: 7.00 horas.

DURANTE EL PERIODO 1908 - 1930

Altura máxima. 8.18 Altura mínima. —0.40

Observada ... 10/3/929 Observada ... 8/9/925

AÑO 1930

Máxima anual .. 6.42 Media anual ... 3.15

Mínima anual .. 0.88 Amplitud anual . 5.54

Días	Enero	Febrero	Marzo	Abril	Mayo	Junio	Julio	Agosto	Septiembre	Octubre	Noviembre	Diciembre
1	4.56	4.16	5.88	3.32	2.88	2.52	1.65	1.34	1.96	0.94	5.65	2.86
2	4.56	4.16	5.72	3.28	2.88	2.53	1.61	1.30	1.85	0.94	5.66	2.94
3	4.57	4.25	5.56	3.25	2.91	2.54	1.57	1.24	1.80	0.92	5.67	3.02
4	4.58	4.42	5.40	3.23	2.96	2.52	1.52	1.20	1.90	0.89	5.60	3.10
5	4.52	4.62	5.26	3.24	3.02	2.48	1.48	1.14	2.04	0.88	5.44	3.20
6	4.46	4.81	5.16	3.20	3.02	2.48	1.45	1.10	2.17	0.92	5.21	3.32
7	4.48	4.97	5.10	3.17	2.98	2.45	1.46	1.04	2.19	0.92	4.90	3.34
8	4.48	5.10	5.12	3.14	2.90	2.42	1.46	1.00	2.15	0.97	4.60	3.33
9	4.51	5.25	5.32	3.11	2.82	2.38	1.46	1.00	2.04	1.04	4.30	3.31
10	4.61	5.39	5.48	3.09	2.76	2.34	1.46	1.02	1.95	1.14	4.07	3.33
11	4.70	5.53	5.54	3.06	2.72	2.30	1.46	1.02	1.86	1.30	3.89	3.40
12	4.78	5.67	5.54	3.05	2.76	2.29	1.47	1.06	1.79	1.45	3.78	3.38
13	4.86	5.82	5.52	3.06	2.84	2.26	1.47	1.18	1.72	1.62	3.71	3.42
14	4.90	5.94	5.50	3.12	2.90	2.27	1.48	1.27	1.67	1.85	3.70	3.47
15	4.89	6.13	5.45	3.19	2.86	2.29	1.48	1.36	1.63	2.08	3.67	3.54
16	4.82	6.26	5.37	3.25	2.80	2.22	1.46	1.33	1.61	2.22	3.64	3.63
17	4.76	6.35	5.27	3.29	2.73	2.18	1.44	1.28	1.54	2.25	3.55	3.70
18	4.70	6.40	5.15	3.29	2.76	2.12	1.43	1.30	1.47	2.25	3.47	3.76
19	4.67	6.42	5.02	3.27	2.87	2.09	1.42	1.45	1.39	2.24	3.39	3.80
20	4.65	6.41	4.86	3.26	2.94	2.04	1.42	1.59	1.32	2.24	3.40	3.82
21	4.69	6.39	4.66	3.23	2.94	1.93	1.42	1.68	1.29	2.35	3.40	3.82
22	4.76	6.38	4.46	3.22	2.96	1.95	1.41	1.74	1.26	2.75	3.37	3.88
23	4.88	6.37	4.25	3.22	2.97	1.92	1.40	1.82	1.20	3.45	3.30	3.92
24	4.96	6.36	4.10	3.18	2.92	1.89	1.38	1.94	1.16	4.16	3.20	3.96
25	4.95	6.33	3.94	3.15	2.92	1.86	1.38	2.00	1.14	4.60	3.10	4.06
26	4.86	6.26	3.80	3.10	2.83	1.86	1.38	2.06	1.12	4.90	3.00	4.18
27	4.72	6.17	3.70	3.04	2.71	1.83	1.38	2.10	1.07	5.09	2.91	4.30
28	4.58	6.04	3.63	3.00	2.64	1.80	1.38	2.10	1.02	5.25	2.85	4.43
29	4.46		3.56	2.94	2.58	1.76	1.38	2.08	0.98	5.43	2.81	4.54
30	4.32		3.47	2.90	2.52	1.71	1.38	2.03	0.96	5.56	2.83	4.58
31	4.22		3.40		2.50		1.38	2.01		5.62		4.56
Suma	**144.46**	**158.36**	**150.19**	**94.85**	**87.80**	**65.25**	**44.92**	**45.78**	**47.25**	**78.22**	**118.07**	**113.90**
Promedio	4.66	5.66	4.84	3.16	2.83	2.18	1.45	1.48	1.58	2.52	3.94	3.67
Máxima	4.96	6.42	5.88	3.32	3.02	2.54	1.65	2.10	2.19	5.62	5.67	4.58
Mínima	4.22	4.16	3.40	2.90	2.50	1.71	1.38	1.00	0.96	0.88	2.81	2.86
Normal	3.40	4.32	4.18	3.75	2.93	2.96	2.36	1.60	1.77	2.48	2.51	2.58
Años	**22**	**22**	**22**	**22**	**22**	22	**22**	**22**	**22**	**22**	**22**	**22**

RIO PARANA

Nombre del lugar: **ITA IBATE** **Provincia de CORRIENTES**

Hidrómetro Nº 131. Tipo D. G. N. y P. Perteneciente a la Dirección General de Navegación y Puertos (M. O. P.).

Fecha en que inician las observaciones: 18 de junio de 1909. Hora en que se efectúa la observación: 7.00 horas.

DURANTE EL PERIODO 1909 - 1929

Altura máxima. 6.60 Altura mínima. —0.74

Observada ... 7/3/929 Observada ... 7/1/911

AÑO 1930

Máxima anual .. 4.90 Media anual ... 1.97

Mínima anual .. 0.04 Amplitud anual . 4.86

Días	Enero	Febrero	Marzo	Abril	Mayo	Junio	Julio	Agosto	Septiembre	Octubre	Noviembre	Diciembre
1	3.38	2.70	3.98	2.04	1.72	1.38	0.56	0.38	0.88	0.10	4.30	1.86
2	3.36	2.82	3.78	2.00	1.76	1.38	0.52	0.33	0.80	0.08	4.36	1.96
3	3.30	3.02	3.76	2.00	1.82	1.38	0.48	0.28	0.90	0.04	4.22	2.02
4	3.26	3.22	3.54	2.02	1.86	1.32	0.46	0.22	1.08	0.04	3.98	2.14
5	3.20	3.44	3.46	2.00	1.90	1.30	0.44	0.20	1.20	0.08	3.68	2.20
6	3.16	3.60	3.46	1.98	1.86	1.28	0.44	0.16	1.20	0.12	3.40	2.22
7	3.22	3.72	3.46	1.96	1.74	1.26	0.48	0.12	1.14	0.12	3.12	2.22
8	3.26	3.84	3.70	1.94	1.68	1.22	0.48	0.08	1.04	0.20	2.88	2.22
9	3.38	4.00	4.00	1.92	1.60	1.18	0.48	0.08	0.98	0.28	2.70	2.18
10	3.48	4.14	4.02	1.90	1.58	1.12	0.44	0.10	0.90	0.46	2.58	2.18
11	3.50	4.30	4.00	1.88	1.52	1.12	0.48	0.12	0.84	0.56	2.50	2.22
12	3.58	4.44	3.96	1.90	1.72	1.10	0.48	0.28	0.78	0.72	2.50	2.24
13	3.60	4.58	3.92	1.96	1.76	1.08	0.50	0.40	0.74	0.94	2.46	2.28
14	3.56	4.74	3.86	2.00	1.66	1.08	0.50	0.42	0.72	1.14	2.46	2.36
15	3.40	4.84	3.74	2.08	1.58	1.06	0.46	0.38	0.70	1.28	2.46	2.40
16	3.30	4.88	3.66	2.12	1.58	1.02	0.46	0.34	0.66	1.30	2.38	2.50
17	3.24	4.90	3.54	2.14	1.67	0.98	0.46	0.36	0.56	1.26	2.28	2.56
18	3.24	4.88	3.42	2.10	1.76	0.94	0.44	0.52	0.50	1.24	2.20	2.58
19	3.20	4.86	3.24	2.08	1.82	0.88	0.46	0.66	0.44	1.26	2.14	2.60
20	3.28	4.80	3.08	2.06	1.80	0.86	0.46	0.72	0.40	1.32	2.14	2.60
21	3.36	4.76	2.92	2.06	1.80	0.80	0.46	0.76	0.36	1.64	2.18	2.60
22	3.48	4.76	2.78	2.10	1.84	0.78	0.46	0.84	0.32	2.32	2.12	2.68
23	3.56	4.76	2.60	2.02	1.78	0.76	0.44	0.96	0.28	3.10	2.04	2.72
24	3.56	4.70	2.50	1.98	1.68	0.76	0.42	1.04	0.26	3.58	1.96	2.80
25	3.40	4.62	2.44	1.94	1.64	0.76	0.42	1.08	0.26	3.80	1.86	2.90
26	3.22	4.48	2.34	1.88	1.52	0.76	0.42	1.10	0.22	3.90	1.80	3.06
27	3.00	4.30	2.30	1.82	1.42	0.72	0.42	1.10	0.18	4.08	1.74	3.18
28	2.94	4.12	2.26	1.80	1.38	0.66	0.42	1.06	0.16	4.28	1.76	3.30
29	2.82		2.18	1.74	1.34	0.64	0.42	1.02	0.12	4.38	1.74	3.30
30	2.76		2.12	1.66	1.34	0.60	0.44	1.00	0.10	4.38	1.74	3.26
31	2.70		2.06		1.36		0.46	0.96		4.30		3.22
Suma	**101.70**	**118.22**	**99.99**	**59.08**	**51.49**	**30.18**	**14.26**	**17.07**	**18.72**	**52.30**	**77.68**	**77.56**
Promedio	3.28	4.22	3.22	1.97	1.66	1.01	0.46	0.55	0.62	1.69	2.59	2.50
Máxima	3.60	4.90	4.02	2.14	1.90	1.38	0.56	1.10	1.20	4.38	4.36	3.30
Mínima	2.70	2.70	2.06	1.66	1.34	0.60	0.42	0.08	0.10	0.04	1.74	1.86
Normal	2.24	2.98	2.82	2.37	1.64	1.67	1.16	0.62	0.85	1.48	1.42	1.48
Años	**21**	**21**	**21**	**21**	**21**	**21**	**21**	**21**	**21**	**21**	**21**	**21**

RIO PARANA

Nombre del lugar: **ITUZAINGO** **Provincia de CORRIENTES**

Hidrómetro Nº 124. Tipo D. G. N. y P. Perteneciente a la Dirección General de Navegación y Puertos (M. O. P.).

Fecha en que inician las observaciones: 1º de octubre de 1908. Hora en que se efectúa la observación: 7.00 horas.

DURANTE EL PERIODO 1908 - 1930

Altura máxima. 5.00 Altura mínima. —0.24

Observada ... 6/3/929 Observada ... 6/9/925

AÑO 1930

Máxima anual .. 3.46 Media anual ... 1.38

Mínima anual .. 0.22 Amplitud anual . 3.24

Dias	Enero	Febrero	Marzo	Abril	Mayo	Junio	Julio	Agosto	Septiembre	Octubre	Noviembre	Diciembre
1	2.26	1.78	2.56	1.38	1.20	1.00	0.50	0.42	0.68	0.25	2.96	1.32
2	2.22	1.97	2.42	1.38	1.25	0.99	0.48	0.38	0.72	0.23	2.91	1.36
3	2.17	2.13	2.34	1.38	1.30	0.98	0.48	0.36	0.78	0.22	2.72	1.42
4	2.12	2.28	2.30	1.38	1.34	0.96	0.46	0.34	0.92	0.26	2.46	1.50
5	2.10	2.40	2.30	1.36	1.28	0.96	0.44	0.30	0.94	0.26	2.24	1.50
6	2.12	2.52	2.35	1.36	1.23	0.93	0.48	0.30	0.90	0.28	2.06	1.50
7	2.16	2.58	2.36	1.32	1.20	0.92	0.48	0.26	0.84	0.28	1.90	1.52
8	2.22	2.70	2.68	1.32	1.16	0.89	0.48	0.26	0.78	0.35	1.80	1.48
9	2.32	2.82	2.78	1.30	1.10	0.86	0.48	0.24	0.74	0.44	1.72	1.47
10	2.36	2.92	2.70	1.30	1.10	0.84	0.48	0.24	0.70	0.54	1.68	1.48
11	2.40	3.06	2.64	1.30	1.18	0.84	0.48	0.34	0.68	0.60	1.68	1.52
12	2.42	3.18	2.62	1.30	1.21	0.84	0.50	0.42	0.64	0.72	1.66	1.54
13	2.40	3.36	2.60	1.38	1.21	0.84	0.52	0.44	0.64	0.86	1.64	1.56
14	2.30	3.40	2.54	1.42	1.17	0.82	0.52	0.44	0.62	0.94	1.62	1.63
15	2.20	3.46	2.45	1.44	1.16	0.80	0.48	0.38	0.60	0.98	1.62	1.68
16	2.16	3.45	2.36	1.46	1.12	0.78	0.47	0.38	0.54	0.94	1.54	1.70
17	2.14	3.40	2.28	1.43	1.18	0.78	0.47	0.44	0.52	0.94	1.48	1.72
18	2.14	3.36	2.16	1.42	1.26	0.72	0.46	0.56	0.47	0.95	1.46	1.72
19	2.14	3.32	2.08	1.40	1.26	0.70	0.46	0.63	0.44	0.95	1.45	1.72
20	2.20	3.26	1.92	1.40	1.24	0.68	0.46	0.63	0.42	1.09	1.42	1.72
21	2.32	3.26	1.84	1.39	1.26	0.68	0.46	0.66	0.42	1.40	1.46	1.74
22	2.42	3.29	1.76	1.38	1.28	0.64	0.46	0.74	0.40	1.92	1.42	1.80
23	2.40	3.26	1.67	1.36	1.21	0.64	0.46	0.78	0.38	2.40	1.35	1.86
24	2.30	3.18	1.60	1.36	1.16	0.63	0.46	0.82	0.36	2.62	1.30	1.92
25	2.16	3.06	1.58	1.30	1.10	0.63	0.46	0.84	0.36	2.68	1.24	2.00
26	2.04	2.90	1.54	1.30	1.04	0.63	0.46	0.84	0.32	2.70	1.22	2.10
27	1.94	2.78	1.52	1.26	0.98	0.60	0.46	0.83	0.30	3.92	1.24	2.22
28	1.88	2.66	1.48	1.22	0.98	0.58	0.46	0.80	0.30	3.06	1.22	2.22
29	1.83		1.44	1.20	0.96	0.56	0.46	0.78	0.28	3.06	1.20	2.20
30	1.78		1.42	1.20	0.96		0.46	0.72		2.94		2.16
31	1.78		1.38		1.00	0.52	0.46	0.68	0.25	2.92	1.26	2.12
Suma	**67.40**	**81.64**	**65.67**	**40.40**	**36.07**	**23.24**	**14.64**	**16.25**	**16.94**	**40.70**	**59.93**	**53.38**
Promedio	2.17	2.92	2.12	1.35	1.16	0.77	0.47	0.52	0.56	1.31	1.70	1.72
Máxima	2.42	3.46	2.78	1.46	1.34	1.00	0.52	0.84	0.84	3.06	2.96	2.20
Mínima	1.78	1.78	1.38	1.20	0.96	0.52	0.46	0.24	0.25	0.22	1.20	1.32
Normal	1.67	2.15	2.02	1.69	1.24	1.28	0.95	0.63	0.80	1.16	1.12	1.16
Años	22	22	22	22	22	22	22	22	22	22	22	22

RIO PARANA

Nombre del lugar: **PASO DE LA PATRIA** **Provincia de CORRIENTES**

Hidrómetro Nº 134. Tipo D. G. N. y P. Perteneciente a la Dirección General de Navegación y Puertos (M. O. P.).

Fecha en que inician las observaciones: 18 de diciembre de 1912. Hora en que se efectúa la observación: 7.00 moras.

DURANTE EL PERIODO 1912 - 1930

Altura máxima. 7.70 Observada ... 10/3/929

Altura mínima. —0.14 Observada ... 8/9/925

AÑO 1930

Máxima anual .. 6.23 Mínima anual .. 1.23

Media anual ... 3.29 Amplitud anual . 5.00

Días	Enero	Febrero	Marzo	Abril	Mayo	Junio	Julio	Agosto	Septiembre	Octubre	Noviembre	Diciembre
1	4.12	4.30	5.98	3.44	3.20	3.05	2.34	1.68	2.19	1.28	5.22	2.81
2	4.16	4.27	5.86	3.38	3.19	3.05	2.36	1.67	2.10	1.28	5.24	2.86
3	4.18	4.33	5.71	3.33	3.19	3.04	2.26	1.58	2.05	1.28	5.26	2.91
4	4.18	4.45	5.60	3.30	3.21	3.06	2.22	1.56	2.05	1.26	5.26	3.01
5	4.18	4.50	5.45	3.30	3.26	3.06	2.18	1.51	2.15	1.23	5.18	3.04
6	4.14	4.74	5.34	3.27	3.29	3.04	2.14	1.47	2.28	1.23	5.02	3.16
7	4.16	4.88	5.29	3.24	3.26	3.04	2.10	1.42	2.32	1.27	4.82	3.19
8	4.18	5.00	5.21	3.21	3.22	3.04	2.04	1.39	2.32	1.29	4.56	3.19
9	4.21	5.10	5.25	3.18	3.17	3.00	1.99	1.41	2.26	1.32	4.30	3.21
10	4.30	5.22	5.41	3.16	3.10	2.95	1.93	1.41	2.17	1.42	4.09	3.27
11	4.40	5.34	5.50	3.16	3.05	2.93	1.90	1.39	2.07	1.51	3.90	3.33
12	4.50	5.42	5.52	3.15	3.05	2.90	1.86	1.39	2.00	1.60	3.78	3.30
13	4.61	5.58	5.50	3.15	3.13	2.88	1.86	1.48	1.89	1.75	3.67	3.30
14	4.69	5.72	5.48	3.19	3.17	2.90	1.86	1.57	1.86	1.93	3.61	3.35
15	4.76	5.87	5.44	3.25	3.17	2.90	1.84	1.66	1.82	2.15	3.60	3.45
16	4.77	6.00	5.38	3.30	3.14	2.87	1.82	1.66	1.80	2.27	3.60	3.56
17	4.75	6.10	5.29	3.36	3.08	2.83	1.79	1.63	1.78	2.32	3.52	3.64
18	4.70	6.16	5.18	3.43	3.08	2.79	1.77	1.59	1.69	2.32	3.45	3.70
19	4.68	6.20	5.08	3.42	3.16	2.75	1.77	1.70	1.65	2.35	3.40	3.75
20	4.68	6.23	4.97	3.42	3.22	2.71	1.77	1.82	1.59	2.35	3.38	3.80
21	4.72	6.22	4.80	3.40	3.26	2.66	1.77	1.89	1.56	2.39	3.38	3.80
22	4.74	6.22	4.62	3.40	3.26	2.62	1.75	1.96	1.52	2.61	3.37	3.86
23	4.84	6.22	4.40	3.40	3.28	2.60	1.72	2.02	1.52	3.12	3.37	3.88
24	4.92	6.23	4.22	3.40	3.30	2.58	1.70	2.12	1.49	3.66	3.26	3.92
25	4.91	6.23	4.10	3.39	3.35	2.55	1.70	2.18	1.46	4.04	3.18	3.98
26	4.90	6.20	3.98	3.35	3.30	2.52	1.70	2.24	1.42	4.40	3.08	4.07
27	4.81	6.18	3.86	3.30	3.22	2.50	1.70	2.27	1.39	4.60	3.05	4.14
28	4.72	6.08	3.75	3.28	3.16	2.48	1.70	2.30	1.36	4.75	2.91	4.25
29	4.59		3.69	3.25	3.11	2.44	1.70	2.28	1.33	4.92	2.83	4.35
30	4.50		3.60	3.23	3.06	2.41	1.69	2.24	1.30	5.08	2.81	4.41
31	4.40		3.51		3.05		1.68	2.22		5.15		4.40
Suma	**140.39**	**154.99**	**152.97**	**99.04**	**98.69**	**84.15**	**58.55**	**54.71**	**54.39**	**78.11**	**116.10**	**110.89**
Promedio	4.53	5.54	4.93	3.30	3.18	2.80	1.89	1.76	1.81	2.52	3.87	3.58
Máxima	4.91	6.23	5.98	3.44	3.35	3.06	2.34	2.30	2.32	5.15	5.26	4.41
Mínima	4.12	4.27	3.51	3.15	3.05	2.41	1.68	1.39	1.30	1.23	2.81	2.81
Normal	3.52	4.42	4.33	3.97	3.45	3.40	2.81	1.95	2.00	2.61	3.60	2.63
Años	**19**	**19**	**19**	**19**	**19**	**19**	**19**	**19**	**19**	**19**	**19**	**19**

RIO PARANA

Nombre del lugar: **CORRIENTES** **Provincia de CORRIENTES**

Hidrómetro N° 49. Tipo D. G. N. y P. Perteneciente a la Dirección General de Navegación y Puertos (M. O. P.).

Fecha en que inician las observaciones: 12 de septiembre de 1903. Hora en que se efectúa la observación: 7.00 horas.

DURANTE EL PERIODO 1903 - 1930

Altura máxima. 8.52 Altura mínima. −0.25

Observada ... 3/6/905 Observada ... 30/11/916

AÑO 1930

Máxima anual .. 6.30 Media anual ... 3.49

Mínima anual .. 1.34 Amplitud anual . 4.96

Días	Enero	Febrero	Marzo	Abril	Mayo	Junio	Julio	Agosto	Septiembre	Octubre	Noviembre	Diciembre
1	4.22	4.57	6.10	3.66	3.27	3.06	2.37	1.82	2.30	1.40	5.28	2.92
2	4.25	4.52	6.03	3.58	3.24	3.07	2.32	1.78	2.26	1.40	5.32	2.96
3	4.28	4.53	5.91	3.52	3.24	3.10	2.28	1.74	2.20	1.40	5.35	3.00
4	4.28	4.60	5.79	3.48	3.27	3.07	2.20	1.71	2.18	1.36	5.35	3.04
5	4.28	4.71	5.68	3.47	3.27	3.07	2.16	1.66	2.26	1.34	5.30	3.11
6	4.26	4.85	5.58	3.44	3.28	3.07	2.12	1.61	2.36	1.39	5.18	3.26
7	4.26	4.99	5.48	3.40	3.26	3.06	2.10	1.57	2.43	1.37	5.02	3.28
8	4.29	5.05	5.44	3.37	3.22	3.05	2.08	1.53	2.41	1.40	4.78	3.30
9	4.32	5.20	5.48	3.35	3.17	3.00	2.06	1.56	2.36	1.42	4.53	3.30
10	4.39	5.29	5.57	3.32	3.11	3.00	2.05	1.53	2.26	1.49	4.28	3.40
11	4.49	5.41	5.63	3.29	3.08	3.00	2.04	1.50	2.20	1.58	4.08	3.46
12	4.60	5.50	5.66	3.28	3.06	2.98	2.01	1.52	2.13	1.70	3.94	3.47
13	4.72	5.62	5.63	3.28	3.10	2.94	2.01	1.60	2.06	1.82	3.84	3.45
14	4.81	5.77	5.62	3.28	3.14	2.96	2.03	1.67	2.00	1.98	3.80	3.50
15	4.89	5.91	5.58	3.33	3.18	2.95	2.02	1.75	1.98	2.20	3.76	3.61
16	4.93	6.02	5.54	3.38	3.11	2.93	2.00	1.82	1.93	2.34	3.75	3.70
17	4.93	6.13	5.49	3.45	3.08	2.90	1.97	1.76	1.89	2.41	3.70	3.78
18	4.90	6.20	5.39	3.48	3.06	2.86	1.94	1.74	1.84	2.43	3.63	3.84
19	4.86	6.24	5.30	3.46	3.11	2.82	1.93	1.80	1.77	2.45	3.55	3.89
20	4.87	6.26	5.21	3.45	3.18	2.78	1.92	1.92	1.72	2.45	3.56	3.92
21	4.87	6.29	5.06	3.42	3.21	2.74	1.92	1.99	1.69	2.46	3.56	3.94
22	4.90	6.30	4.89	3.41	3.22	2.71	1.92	2.06	1.66	2.62	3.54	4.01
23	4.93	6.30	4.69	3.43	3.25	2.68	1.90	2.12	1.62	3.06	3.50	4.03
24	5.06	6.30	4.56	3.40	3.30	2.63	1.88	2.22	1.57	3.60	3.43	4.06
25	5.10	6.30	4.37	3.38	3.35	2.62	1.86	2.29	1.56	4.04	3.34	4.11
26	5.08	6.28	4.22	3.38	3.32	2.58	1.86	2.34	1.56	4.43	3.23	4.18
27	5.02	6.25	4.10	3.36	3.26	2.56	1.86	2.39	1.51	4.63	3.14	4.26
28	4.95	6.19	4.00	3.33	3.22	2.52	1.86	2.42	1.47	4.80	3.04	4.36
29	4.84		3.90	3.32	3.15	2.48	1.83	2.41	1.43	4.95	2.96	4.46
30	4.74		3.84	3.30	3.10	2.43	1.83	2.38	1.42	5.10	2.94	4.51
31	4.65		3.75		3.06		1.84	2.35		5.21		4.55
Suma	**144.97**	**157.58**	**159.49**	**102.00**	**98.87**	**85.62**	**62.17**	**58.50**	**58.03**	**80.23**	**120.68**	**114.66**
Promedio	4.68	5.63	5.14	3.40	3.19	2.85	2.00	1.89	1.93	2.59	4.02	3.70
Máxima	5.10	6.30	6.10	3.66	3.35	3.10	2.37	2.42	2.43	5.21	5.35	4.55
Mínima	4.22	4.52	3.75	3.28	3.06	2.43	1.83	1.50	1.42	1.34	2.94	2.92
Normal	3.65	4.43	4.43	4.00	3.43	3.48	2.94	2.13	2.07	2.71	2.87	2.96
Años	**29**	**29**	**29**	**29**	**29**	**29**	**29**	**29**	**29**	**29**	**29**	**29**

RIO PARANA

Nombre del lugar: **EMPEDRADO** **Provincia de CORRIENTES**

Hidrómetro Nº 50. Tipo D. G. N. y P. Perteneciente a la Dirección General de Navegación y Puertos (M. O. P.). Fecha en que inician las observaciones: 23 de septiembre de 1903. Hora en que se efectúa la observación: 7.00 horas.

DURANTE EL PERIODO 1903 - 1930

Altura máxima. 6.90 Altura mínima. —0.20

Observada ... 5/6/905 Observada ... 30/11/916

AÑO 1930

Máxima anual .. 5.30 Media anual ... 2.86

Mínima anual .. 1.02 Amplitud anual . 4.28

Días	Enero	Febrero	Marzo	Abril	Mayo	Junio	Julio	Agosto	Septiembre	Octubre	Noviembre	Diciembre
1	3.50	3.95	5.21	3.16	2.76	2.60	1.96	1.48	1.89	1.10	4.44	2.44
2	3.56	3.88	5.16	3.08	2.74	2.56	1.94	1.45	1.85	1.10	4.50	2.44
3	3.60	3.86	5.08	3.00	2.72	2.60	1.86	1.42	1.80	1.10	4.54	2.44
4	3.62	3.86	5.00	2.95	2.74	2.60	1.81	1.38	1.77	1.08	4.54	2.50
5	3.62	4.00	4.92	2.90	2.74	2.60	1.76	1.36	1.80	1.05	4.54	2.55
6	3.62	4.06	4.82	2.90	2.74	2.60	1.74	1.32	1.88	1.02	4.48	2.68
7	3.62	4.18	4.76	2.88	2.74	2.57	1.70	1.28	1.94	1.06	4.35	2.74
8	3.62	4.30	4.70	2.85	2.74	2.57	1.70	1.25	1.98	1.09	4.18	2.76
9	3.64	4.38	4.70	2.82	2.66	2.57	1.68	1.22	1.94	1.10	4.00	2.78
10	3.68	4.47	4.74	2.80	2.61	2.54	1.66	1.26	1.88	1.14	3.76	2.81
11	3.78	4.56	4.78	2.77	2.60	2.50	1.64	1.26	1.78	1.20	3.57	2.90
12	3.85	4.65	4.80	2.75	2.58	2.50	1.64	1.23	1.74	1.28	3.41	2.90
13	3.98	4.74	4.82	2.75	2.58	2.46	1.62	1.23	1.68	1.40	3.30	2.96
14	4.04	4.84	4.82	2.75	2.58	2.46	1.62	1.32	1.64	1.51	3.24	2.98
15	4.10	4.95	4.80	2.78	2.62	2.46	1.62	1.38	1.60	1.66	3.20	3.00
16	4.18	5.05	4.76	2.82	2.64	2.44	1.62	1.42	1.60	1.83	3.16	3.08
17	4.26	5.14	4.72	2.88	2.60	2.42	1.60	1.49	1.53	1.91	3.12	3.14
18	4.24	5.20	4.68	2.92	2.55	2.38	1.58	1.40	1.48	1.95	3.08	3.20
19	4.22	5.24	4.60	2.92	2.55	2.36	1.58	1.43	1.44	1.96	3.00	3.24
20	4.18	5.26	4.52	2.92	2.62	2.32	1.56	1.51	1.39	1.98	2.96	3.30
21	4.16	5.28	4.42	2.90	2.66	2.30	1.56	1.60	1.35	2.00	2.96	3.30
22	4.18	5.28	4.28	2.86	2.69	2.25	1.56	1.65	1.34	2.06	2.96	3.36
23	4.23	5.28	4.10	2.86	2.70	2.21	1.54	1.69	1.30	2.36	2.98	3.38
24	4.30	5.30	4.05	2.86	2.78	2.19	1.54	1.75	1.24	2.84	2.92	3.40
25	4.36	5.30	3.86	2.86	2.87	2.16	1.52	1.83	1.23	3.25	2.84	3.44
26	4.37	5.30	3.70	2.86	2.87	2.14	1.50	1.88	1.20	3.60	2.76	3.50
27	4.33	5.28	3.58	2.84	2.80	2.11	1.50	1.93	1.20	3.84	2.60	3.55
28	4.26	5.25	3.48	2.80	2.74	2.08	1.50	1.97	1.18	4.02	2.58	3.63
29	4.20		3.38	2.78	2.70	2.04	1.49	1.97	1.15	4.14	2.50	3.72
30	4.10		3.30	2.76	2.64	2.00	1.49	1.97	1.13	4.26	2.48	3.78
31	4.04		3.24		2.62		1.49	1.94		4.38		3.82
Suma	**123.44**	**132.84**	**137.78**	**85.98**	**83.18**	**71.59**	**50.58**	**47.27**	**46.93**	**64.27**	**102.95**	**95.72**
Promedio	3.98	4.74	4.44	2.87	2.68	2.39	1.63	1.52	1.56	2.07	3.43	3.09
Máxima	4.37	5.30	5.21	3.16	2.87	2.60	1.96	1.97	1.98	4.38	4.54	3.82
Mínima	3.50	3.86	3.24	2.75	2.55	2.00	1.49	1.22	1.13	1.02	2.48	2.44
Normal	3.10	3.76	3.74	3.44	2.93	2.97	2.52	1.82	1.78	2.32	2.44	2.50
Años	**27**	**27**	**27**	**27**	**27**	**27**	**27**	**27**	**27**	**27**	**27**	**27**

RIO PARANA

Nombre del lugar: **BELLA VISTA** **Provincia de CORRIENTES**

Hidrómetro Nº 51. Tipo D. G. N. y P. Perteneciente a la Dirección General de Navegación y Puertos (M. O. P.).

Fecha en que inician las observaciones: 9 de septiembre de 1903. Hora en que se efectúa la observación: 8.00 horas.

DURANTE EL PERIODO 1903 - 1930

Altura máxima. 7.18 Altura mínima. —0.28

Observada ... 5/6/905 Observada ... 9/9/925

AÑO 1930

Máxima anual .. 5.70 Media anual ... 3.16

Mínima anual .. 1.02 Amplitud anual . 4.68

Días	Enero	Febrero	Marzo	Abril	Mayo	Junio	Julio	Agosto	Septiembre	Octubre	Noviembre	Diciembre
1	3.86	4.51	5.65	3.70	3.16	2.98	2.20	1.54	2.11	1.11	4.79	2.75
2	3.95	4.44	5.63	3.63	3.13	2.96	2.18	1.52	2.05	1.11	4.88	2.72
3	4.00	4.38	5.59	3.53	3.13	2.96	2.12	1.51	2.02	1.09	4.92	2.71
4	4.01	4.32	5.54	3.46	3.12	2.96	2.03	1.50	1.96	1.07	4.96	2.75
5	4.03	4.38	5.48	3.39	3.11	2.93	1.96	1.41	1.92	1.04	4.98	2.82
6	4.04	4.46	5.44	3.36	3.11	2.92	1.90	1.37	1.91	1.02	4.96	2.98
7	4.05	4.52	5.38	3.32	3.11	2.92	1.87	1.32	2.07	1.03	4.90	3.04
8	4.04	4.63	5.31	3.29	3.10	2.91	1.85	1.28	2.12	1.04	4.82	3.08
9	4.04	4.74	5.27	3.28	3.07	2.88	1.80	1.26	2.16	1.05	4.64	3.10
10	4.07	4.82	5.25	3.20	3.01	2.86	1.78	1.26	2.10	1.08	4.45	3.10
11	4.12	4.93	5.26	3.18	2.98	2.86	1.77	1.24	2.00	1.14	4.23	3.20
12	4.20	5.00	5.28	3.16	2.94	2.82	1.77	1.21	1.92	1.23	4.02	3.26
13	4.28	5.06	5.32	3.13	2.90	2.79	1.77	1.20	1.84	1.24	3.85	3.32
14	4.40	5.16	5.33	3.12	2.92	2.77	1.76	1.28	1.78	1.46	3.77	3.33
15	4.48	5.25	5.32	3.13	2.98	2.76	1.76	1.36	1.72	1.64	3.64	3.34
16	4.54	5.34	5.30	3.17	2.99	2.76	1.74	1.42	1.70	1.84	3.58	3.42
17	4.60	5.42	5.27	3.22	2.99	2.75	1.72	1.48	1.65	2.00	3.54	3.50
18	4.65	5.50	5.23	3.30	2.90	2.69	1.68	1.46	1.60	2.10	3.50	3.56
19	4.64	5.55	5.22	3.32	2.88	2.66	1.67	1.44	1.53	2.16	3.43	3.65
20	4.58	5.59	5.20	3.32	2.92	2.63	1.66	1.50	1.48	2.14	3.40	3.68
21	4.54	5.62	5.12	3.34	2.99	2.59	1.65	1.60	1.43	2.14	3.38	3.72
22	4.54	5.64	4.97	3.34	3.05	2.56	1.65	1.69	1.38	2.19	3.35	3.82
23	4.57	5.66	4.85	3.27	3.06	2.51	1.62	1.77	1.33	2.37	3.34	3.82
24	4.62	5.66	4.78	3.26	3.12	2.47	1.61	1.82	1.30	2.76	3.31	3.86
25	4.68	5.68	4.61	3.25	3.22	2.42	1.60	1.92	1.28	3.28	3.25	3.85
26	4.72	5.70	4.42	3.23	3.26	2.41	1.59	2.00	1.26	3.75	3.16	3.90
27	4.75	5.70	4.27	3.22	3.24	2.38	1.58	2.06	1.22	4.02	3.12	3.96
28	4.76	5.70	4.10	3.20	3.17	2.32	1.58	2.12	1.20	4.20	3.00	4.00
29	4.76		3.98	3.18	3.11	2.28	1.56	2.16	1.16	4.38	2.88	4.08
30	4.66		3.92	3.16	3.05	2.24	1.56	2.16	1.13	4.53	2.80	4.16
31	4.59		3.82		2.99		1.54	2.14		4.66		4.21
Suma	**135.77**	**143.36**	**156.11**	**98.66**	**94.71**	**80.95**	**54.53**	**49.00**	**50.33**	**65.96**	**116.85**	**106.69**
Promedio	4.38	5.12	5.04	3.29	3.06	2.70	1.76	1.58	1.68	2.12	3.90	3.44
Máxima	4.76	5.70	5.65	3.70	3.26	2.98	2.20	2.16	2.16	4.66	4.98	4.21
Mínima	3.86	4.32	3.82	3.12	2.88	2.24	1.54	1.20	1.13	1.02	2.80	2.71
Normal	3.40	4.14	4.16	3.88	3.29	3.30	2.83	2.01	1.95	2.56	2.72	2.76
Años	**27**	**27**	**27**	**27**	**27**	**27**	**27**	**27**	**27**	**27**	**27**	**27**

RIO PARANA

Nombre del lugar: **GOYA** **Provincia de CORRIENTES**

Hidrómetro Nº 52. Tipo D. G. N. y P. Perteneciente a la Dirección General de Navegación y Puertos (M. O. P.).

Fecha en que inician las observaciones: 1º de enero de 1901. Hora en que se efectúa la observación: 7.00 horas.

DURANTE EL PERIODO 1901 - 1930

Altura máxima. 7.02 Altura mínima. 0.06

Observada ... 6/6/905 Observada ... 29/11/916

AÑO 1930

Máxima anual .. 5.07 Media anual ... 3.08

Mínima anual .. 1.30 Amplitud anual . 3.77

Días	Enero	Febrero	Marzo	Abril	Mayo	Junio	Julio	Agosto	Septiembre	Octubre	Noviembre	Diciembre
1	3.58	4.30	5.07	3.74	3.04	2.90	2.28	1.68	2.20	1.40	4.42	2.73
2	3.67	4.21	5.07	3.64	3.04	2.90	2.26	1.68	2.18	1.38	4.48	2.68
3	3.72	4.18	5.05	3.50	3.04	2.90	2.20	1.68	2.14	1.36	4.54	2.66
4	3.77	4.14	5.04	3.44	3.08	2.89	2.14	1.68	2.04	1.36	4.58	2.69
5	3.79	4.11	5.02	3.36	3.04	2.88	2.04	1.66	2.00	1.32	4.60	2.76
6	3.83	4.11	5.01	3.32	3.02	2.87	1.99	1.64	2.00	1.30	4.62	2.86
7	3.83	4.22	4.99	3.26	3.02	2.84	1.94	1.62	2.08	1.30	4.60	2.95
8	3.83	4.29	4.97	3.24	3.02	2.84	1.92	1.60	2.11	1.30	4.56	3.00
9	3.83	4.36	4.92	3.20	3.00	2.84	1.90	1.54	2.17	1.31	4.49	3.01
10	3.84	4.44	4.90	3.16	2.98	2.84	1.88	1.50	2.15	1.33	4.38	3.03
11	3.88	4.50	4.88	3.12	2.92	2.82	1.88	1.49	2.12	1.36	4.24	3.09
12	3.94	4.58	4.90	3.10	2.90	2.80	1.88	1.49	2.10	1.42	4.06	3.16
13	4.02	4.63	4.92	3.06	2.85	2.78	1.88	1.45	2.04	1.53	3.90	3.20
14	4.06	4.69	4.93	3.03	2.82	2.74	1.84	1.40	1.93	1.58	3.80	3.22
15	4.12	4.75	4.93	3.03	2.84	2.71	1.82	1.49	1.90	1.70	3.68	3.24
16	4.26	4.82	4.90	3.03	2.88	2.71	1.81	1.54	1.84	1.80	3.56	3.30
17	4.31	4.88	4.90	3.10	2.88	2.71	1.80	1.58	1.80	2.02	3.50	3.36
18	4.34	4.92	4.93	3.14	2.84	2.70	1.79	1.60	1.76	2.11	3.45	3.40
19	4.35	4.96	4.91	3.17	2.80	2.68	1.78	1.60	1.70	2.15	3.40	3.45
20	4.35	4.98	4.85	3.19	2.82	2.66	1.78	1.58	1.66	2.17	3.37	3.48
21	4.35	4.99	4.80	3.20	2.86	2.64	1.78	1.70	1.62	2.19	3.34	3.55
22	4.34	5.00	4.74	3.20	2.90	2.54	1.76	1.78	1.58	2.24	3.28	3.63
23	4.34	5.04	4.69	3.15	2.94	2.52	1.76	1.84	1.54	2.40	3.28	3.64
24	4.36	5.04	4.68	3.13	2.96	2.48	1.76	1.90	1.52	2.68	3.26	3.65
25	4.40	5.05	4.60	3.13	3.00	2.44	1.76	1.98	1.50	3.20	3.22	3.68
26	4.42	5.05	4.47	3.13	3.01	2.42	1.74	2.04	1.48	3.44	3.16	3.71
27	4.45	5.05	4.32	3.10	3.06	2.36	1.72	2.12	1.46	3.66	3.12	3.77
28	4.46	5.05	4.18	3.10	3.12	2.34	1.71	2.15	1.46	3.92	3.04	3.80
29	4.46		4.05	3.10	3.07	2.33	1.70	2.18	1.42	4.08	2.92	3.85
30	4.40		3.84	3.10	3.00	2.30	1.70	2.22	1.40	4.18	2.80	3.92
31	4.36		3.83		2.97		1.70	2.21		4.32		3.99
Suma	**127.66**	**130.34**	**147.29**	**96.17**	**91.72**	**80.38**	**57.90**	**53.62**	**54.90**	**67.51**	**113.65**	**102.46**
Promedio	4.12	4.66	4.75	3.20	2.96	2.68	1.87	1.73	1.83	2.18	3.79	3.30
Máxima	4.46	5.05	5.07	3.74	3.12	2.90	2.28	2.22	2.20	4.32	4.62	3.99
Mínima	3.58	4.11	3.83	3.03	2.80	2.30	1.70	1.40	1.40	1.30	2.80	2.66
Normal	3.19	3.82	3.91	3.66	3.15	3.15	2.76	2.06	1.96	2.46	2.65	2.69
Años	28	28	28	28	28	28	28	28	28	28	28	28

RIO PARANA

Nombre del lugar: **ESQUINA** **Provincia de CORRIENTES**

Hidrómetro Nº 53. Tipo D. G. N. y P. Perteneciente a la Dirección General de Navegación y Puertos (M. O. P.).

Fecha en que inician las observaciones: 1º de septiembre de 1903. Hora en que se efectúa la observación: 7.00 horas.

DURANTE EL PERIODO 1903 - 1930

Altura máxima. 6.92 Altura mínima. —0.10

Observada ... 9/6/905 Observada ... 2/12/916

AÑO 1930

Máxima anual .. 5.10 Media anual ... 3.12

Mínima anual .. 1.15 Amplitud anual . 4.95

Días	Enero	Febrero	Marzo	Abril	Mayo	Junio	Julio	Agosto	Septiembre	Octubre	Noviembre	Diciembre
1	3.42	4.42	4.98	4.38	3.20	3.11	2.40	1.68	2.22	1.28	3.94	2.98
2	3.57	4.40	5.00	4.28	3.18	3.09	2.39	1.67	2.22	1.24	4.04	2.92
3	3.68	4.36	5.00	4.20	3.16	3.05	2.38	1.67	2.17	1.22	4.12	2.80
4	3.72	4.34	5.00	4.10	3.24	3.04	2.36	1.65	2.12	1.22	4.20	2.75
5	3.77	4.34	5.00	4.00	3.24	3.02	2.28	1.62	2.07	1.21	4.26	2.76
6	3.80	4.32	5.00	3.90	3.22	3.02	2.11	1.58	2.03	1.20	4.30	2.81
7	3.85	4.30	5.10	3.80	3.20	3.00	2.04	1.53	2.03	1.16	4.34	2.86
8	3.87	4.30	5.10	3.72	3.20	2.99	1.99	1.51	2.07	1.15	4.37	2.97
9	3.90	4.32	5.08	3.64	3.22	2.98	1.96	1.45	2.12	1.15	4.38	3.06
10	3.90	4.34	5.04	3.58	3.20	2.97	1.94	1.41	2.16	1.18	4.38	3.13
11	3.91	4.36	5.02	3.50	3.14	2.96	1.92	1.38	2.16	1.20	4.34	3.13
12	3.92	4.36	5.02	3.44	3.12	2.94	1.92	1.41	2.10	1.21	4.28	3.11
13	3.94	4.46	5.02	3.38	3.06	2.91	1.90	1.41	2.03	1.26	4.20	3.16
14	3.98	4.50	5.02	3.34	3.02	2.90	1.89	1.37	1.98	1.36	4.13	3.20
15	4.04	4.54	5.02	3.30	3.01	2.87	1.86	1.40	1.94	1.47	4.02	3.26
16	4.11	4.58	5.00	3.28	3.02	2.85	1.84	1.44	1.84	1.58	3.92	3.28
17	4.19	4.60	5.06	3.26	3.04	2.84	1.83	1.50	1.78	1.73	3.82	3.28
18	4.24	4.66	5.06	3.26	3.04	2.83	1.82	1.54	1.74	1.88	3.74	3.30
19	4.28	4.68	5.04	3.26	3.01	2.81	1.81	1.56	1.70	2.01	3.70	3.37
20	4.30	4.72	4.98	3.32	2.98	2.79	1.80	1.57	1.64	2.09	3.64	3.40
21	4.33	4.74	4.98	3.34	2.97	2.77	1.80	1.58	1.62	2.13	3.58	3.43
22	4.34	4.78	4.96	3.32	2.98	2.72	1.78	1.62	1.58	2.18	3.52	3.52
23	4.35	4.82	4.94	3.32	3.02	2.68	1.76	1.70	1.52	2.24	3.45	3.58
24	4.37	4.84	4.94	3.28	3.05	2.62	1.76	1.80	1.51	2.28	3.41	3.64
25	4.36	4.88	4.92	3.26	3.07	2.60	1.76	1.84	1.46	2.48	3.38	3.64
26	4.38	4.92	4.88	3.24	3.12	2.56	1.73	1.90	1.41	2.81	3.34	3.66
27	4.40	4.94	4.82	3.24	3.18	2.53	1.70	2.00	1.36	3.03	3.30	3.68
28	4.44	4.94	4.76	3.22	3.21	2.49	1.70	2.08	1.32	3.38	3.27	3.72
29	4.44		4.66	3.24	3.19	2.45	1.69	2.12	1.30	3.56	3.19	3.75
30	4.44		4.58	3.22	3.15	2.41	1.68	2.17	1.28	3.72	3.07	3.78
31	4.44		4.48		3.14		1.68	2.20		3.84		3.83
Suma	**126.68**	**127.76**	**153.46**	**105.62**	**96.58**	**84.80**	**59.48**	**51.36**	**54.48**	**59.45**	**115.63**	**101.76**
Promedio	4.09	4.56	4.95	3.52	3.12	2.83	1.92	1.66	1.82	1.92	3.85	3.28
Máxima	4.44	4.94	5.10	4.38	3.24	3.11	2.40	2.20	2.22	3.84	4.38	3.83
Mínima	3.42	4.30	4.48	3.22	2.97	2.41	1.68	1.39	1.28	1.15	3.07	2.75
Normal	3.28	3.98	4.10	3.93	3.40	3.33	2.96	2.16	2.01	2.54	2.78	2.75
Años	**27**	**27**	**27**	**27**	**27**	**27**	**27**	**27**	**27**	**27**	**27**	**27**

RIO PARANA

Nombre del lugar: **LA PAZ** **Provincia de ENTRE RIOS**

Hidrómetro Nº 54. Tipo D. G. N. y P. Perteneciente a la Dirección General de Navegación y Puertos (M. O. P.).

Fecha en que inician las observaciones: 30 de agosto de 1903. Hora en que se efectúa la observación: 7.00 horas.

DURANTE EL PERIODO 1903 - 1930

Altura máxima. 7.10 Altura mínima. —0.58

Observada ... 11/6/916 Observada ... 3/12/916

AÑO 1930

Máxima anual .. 5.52 Media anual ... 3.38

Mínima anual .. 1.06 Amplitud anual . 4.46

Días	Enero	Febrero	Marzo	Abril	Mayo	Junio	Julio	Agosto	Septiembre	Octubre	Noviembre	Diciembre
1	3.49	4.77	5.28	5.10	3.54	3.47	2.58	1.68	2.28	1.22	3.98	3.34
2	3.63	4.77	5.34	5.00	3.50	3.43	2.54	1.68	2.26	1.19	4.10	3.21
3	3.78	4.76	5.35	4.91	3.48	3.37	2.51	1.68	2.24	1.16	4.19	3.11
4	3.85	4.73	5.36	4.78	3.65	3.35	2.46	1.66	2.21	1.17	4.29	3.04
5	3.93	4.71	5.36	4.66	3.62	3.35	2.36	1.63	2.14	1.16	4.36	3.00
6	3.98	4.69	5.38	4.55	3.60	3.33	2.30	1.59	2.10	1.10	4.40	3.00
7	4.03	4.66	5.45	4.44	3.59	3.30	2.22	1.54	2.06	1.10	4.46	3.05
8	4.06	4.65	5.47	4.34	3.62	3.29	2.15	1.50	2.07	1.08	4.52	3.10
9	4.08	4.65	5.47	4.23	3.74	3.28	2.09	1.43	2.12	1.06	4.57	3.18
10	4.08	4.65	5.45	4.13	3.69	3.27	2.05	1.39	2.17	1.08	4.60	3.24
11	4.10	4.66	5.43	4.04	3.62	3.26	2.04	1.40	2.20	1.09	4.62	3.27
12	4.12	4.68	5.43	3.95	3.58	3.25	2.02	1.38	2.19	1.11	4.61	3.28
13	4.16	4.78	5.44	3.87	3.52	3.25	2.00	1.36	2.14	1.14	4.58	3.29
14	4.16	4.82	5.44	3.80	3.47	3.20	1.98	1.32	2.07	1.22	4.53	3.36
15	4.22	4.85	5.44	3.75	3.42	3.16	1.94	1.32	2.04	1.32	4.46	3.44
16	4.30	4.88	5.45	3.67	3.40	3.13	1.91	1.33	1.94	1.44	4.37	3.44
17	4.37	4.92	5.52	3.64	3.40	3.11	1.90	1.40	1.84	1.56	4.27	3.46
18	4.41	4.96	5.51	3.63	3.40	3.10	1.88	1.47	1.80	1.75	4.18	3.49
19	4.45	4.99	5.51	3.63	3.38	3.06	1.87	1.53	1.74	1.90	4.09	3.52
20	4.48	5.02	5.48	3.67	3.34	3.05	1.86	1.54	1.70	2.03	4.02	3.57
21	4.55	5.06	5.48	3.68	3.30	3.03	1.84	1.57	1.68	2.10	3.94	3.65
22	4.58	5.10	5.46	3.69	3.29	2.97	1.82	1.57	1.60	2.16	3.88	3.72
23	4.60	5.12	5.46	3.67	3.29	2.92	1.80	1.64	1.54	2.26	3.81	3.75
24	4.63	5.16	5.48	3.65	3.34	2.88	1.90	1.74	1.51	2.30	3.75	3.80
25	4.65	5.18	5.47	3.63	3.35	2.84	1.79	1.80	1.49	2.38	3.70	3.84
26	4.67	5.23	5.46	3.62	3.40	2.79	1.76	1.86	1.42	2.66	3.65	3.85
27	4.68	5.26	5.43	3.58	3.44	2.75	1.75	1.93	1.36	2.96	3.67	3.88
28	4.74	5.28	5.38	3.55	3.46	2.70	1.71	2.03	1.31	3.28	3.63	3.89
29	4.76		5.34	3.56	3.48	2.66	1.71	2.11	1.28	3.52	3.55	3.95
30	4.77		5.26	3.56	3.49	2.63	1.70	2.17	1.25	3.69	3.45	3.97
31	4.77		5.20		3.46		1.60	2.22		3.87		4.02
Suma	**133.08**	**136.99**	**167.98**	**119.98**	**107.86**	**93.18**	**62.04**	**50.47**	**55.75**	**57.06**	**124.23**	**107.71**
Promedio	4.29	4.89	5.42	4.00	3.48	3.11	2.00	1.63	1.86	1.84	4.14	3.47
Máxima	4.77	5.28	5.52	5.10	3.74	3.47	2.58	2.22	2.28	3.87	4.62	4.02
Mínima	3.49	4.65	5.20	3.55	3.29	2.63	1.70	1.32	1.25	1.06	3.45	3.00
Normal	3.30	4.07	4.26	4.17	3.59	3.43	3.05	2.17	1.95	2.52	2.80	2.77
Años	**27**	**27**	**27**	**27**	**27**	**27**	**27**	**27**	**27**	**27**	**27**	**27**

RIO PARANA

Nombre del lugar: **HERNANDARIAS** **Provincia de ENTRE RIOS**

Hidrómetro Nº 127. Tipo D. G. N. y P. Perteenciente a la Dirección General de Navegación y Puertos (M. O. P.).

Fecha en que inician las observaciones: 23 de agosto de 1903. Hora en que se efectúa la observación: 7.00 horas.

DURANTE EL PERIODO 1903 - 1930

Altura máxima. 7.82 Altura mínima. —1.00

Observada ... 12/6/905 Observada ... 3/12/916

AÑO 1930

Máxima anual .. 5.33 Media anual ... 3.03

Mínima anual .. 0.70 Amplitud anual . 4.63

Días	Enero	Febrero	Marzo	Abril	Mayo	Junio	Julio	Agosto	Septiembre	Octubre	Noviembre	Diciembre
1	3.06	4.34	4.80	4.86	3.26	3.20	2.31	1.36	1.90	0.92	3.46	3.10
2	3.22	4.35	4.84	4.73	3.22	3.20	2.27	1.38	1.90	0.86	3.56	3.00
3	3.32	4.36	4.90	4.64	3.22	3.17	2.23	1.38	1.90	0.82	3.68	2.90
4	3.40	4.34	4.95	4.57	3.40	3.12	2.19	1.32	1.88	0.80	3.78	2.80
5	3.46	4.32	4.98	4.50	3.36	3.10	2.15	1.29	1.84	0.80	3.86	2.74
6	3.54	4.28	5.00	4.40	3.35	3.08	2.08	1.30	1.78	0.80	3.95	2.74
7	3.60	4.26	5.03	4.30	3.37	3.06	2.00	1.25	1.72	0.76	4.04	2.74
8	3.66	4.26	5.10	4.21	3.47	3.04	1.92	1.20	1.70	0.74	4.12	2.79
9	3.68	4.24	5.13	4.13	3.56	3.00	1.80	1.14	1.76	0.72	4.18	2.82
10	3.68	4.25	5.15	4.11	3.52	3.00	1.80	1.12	1.78	0.70	4.22	2.94
11	3.68	4.26	5.13	3.91	3.46	2.99	1.77	1.08	1.82	0.71	4.22	2.95
12	3.72	4.26	5.15	3.82	3.40	2.97	1.74	1.07	1.82	0.73	4.16	2.96
13	3.75	4.30	5.16	3.71	3.35	2.95	1.72	1.05	1.80	0.78	4.12	2.99
14	3.80	4.35	5.17	3.60	3.29	2.93	1.70	1.02	1.77	0.81	4.08	3.03
15	3.80	4.42	5.18	3.52	3.24	2.89	1.65	1.00	1.69	0.89	4.04	3.08
16	3.82	4.46	5.19	3.49	3.20	2.86	1.64	1.00	1.64	0.99	4.00	3.08
17	3.92	4.46	5.23	3.47	3.20	2.84	1.64	1.00	1.56	1.11	3.95	3.10
18	3.98	4.48	5.29	3.44	3.20	2.81	1.60	1.10	1.48	1.22	3.86	3.14
19	4.00	4.54	5.29	3.42	3.18	2.80	1.57	1.16	1.44	1.46	3.79	3.15
20	4.02	4.56	5.30	3.41	3.15	2.76	1.58	1.18	1.38	1.59	3.70	3.20
21	4.08	4.58	5.31	3.43	3.13	2.73	1.54	1.20	1.34	1.68	3.65	3.34
22	4.10	4.62	5.32	3.42	3.10	2.70	1.52	1.22	1.31	1.76	3.58	3.34
23	4.15	4.64	5.30	3.42	3.09	2.66	1.50	1.26	1.24	1.84	3.54	3.36
24	4.18	4.68	5.30	3.39	3.10	2.59	1.50	1.34	1.20	1.88	3.48	3.40
25	4.18	4.70	5.33	3.37	3.11	2.57	1.49	1.42	1.20	1.94	3.42	3.42
26	4.22	4.72	5.32	3.34	3.12	2.54	1.46	1.49	1.15	2.10	3.36	3.46
27	4.22	4.76	5.30	3.32	3.15	2.49	1.43	1.54	1.08	2.36	3.36	3.50
28	4.28	4.78	5.27	3.29	3.18	2.44	1.42	1.68	1.02	2.68	3.36	3.50
29	4.30		5.20	3.28	3.19	2.42	1.40	1.70	0.98	2.96	3.36	3.55
30	4.32		5.12	3.27	3.20	2.36	1.38	1.76	0.97	3.16	3.22	3.58
31	4.33		4.99		3.20		1.38	1.84		3.32		3.62
Suma	**119.47**	**124.57**	**159.73**	**113.77**	**110.97**	**85.27**	**53.38**	**39.85**	**46.05**	**43.89**	**113.10**	**97.31**
Promedio	3.85	4.45	5.15	3.79	3.26	2.84	1.72	1.28	1.54	1.42	3.77	3.14
Máxima	4.33	4.78	5.33	4.86	3.56	3.20	2.31	1.84	1.90	3.32	4.22	3.62
Mínima	3.06	4.24	4.80	3.27	3.09	2.36	1.38	1.00	0.97	0.70	3.22	2.74
Normal	3.05	3.81	3.76	4.03	3.47	3.26	2.89	1.98	1.68	2.23	2.54	2.52
Años	**27**	**27**	**27**	**27**	**27**	**27**	**27**	**27**	**27**	**27**	**27**	**27**

RIO PARANA

Nombre del lugar: **PARANA** **Provincia de ENTRE RIOS**

Hidrómetro Nº 56. Tipo D. G. N. y P. Perteneciente a la Dirección General de Navegación y Puertos (M. O. P.).

Fecha en que inician las observaciones: 23 de septiembre de 1903. Hora en que se efectúa la observación: 7.00 horas.

DURANTE EL PERIODO 1903 - 1930

Altura máxima. 6.84 Altura mínima. —0.94

Observada ... 12/6/905 Observada ... 3/12/916

AÑO 1930

Máxima anual .. 4.79 Media anual ... 2.66

Mínima anual .. 0.51 Amplitud anual . 4.28

Días	Enero	Febrero	Marzo	Abril	Mayo	Junio	Julio	Agosto	Septiembre	Octubre	Noviembre	Diciembre
1	2.50	3.78	4.20	4.67	3.15	2.90	2.10	1.11	1.47	0.75	2.76	2.84
2	2.69	3.80	4.24	4.61	3.13	2.93	2.05	1.12	1.49	0.70	2.86	2.76
3	2.74	3.80	4.26	4.60	3.08	2.92	1.98	1.08	1.53	0.66	2.98	2.66
4	2.84	3.80	4.27	4.49	3.30	2.90	1.93	1.05	1.53	0.66	3.08	2.58
5	2.94	3.82	4.29	4.42	3.29	2.86	1.90	1.04	1.51	0.66	3.15	2.54
6	3.00	3.80	4.32	4.35	3.24	2.84	1.86	1.07	1.45	0.62	3.22	2.49
7	3.04	3.79	4.36	4.29	3.26	2.80	1.78	1.04	1.40	0.60	3.28	2.44
8	3.10	3.79	4.39	4.20	3.38	2.78	1.71	0.99	1.39	0.58	3.34	2.46
9	3.13	3.78	4.41	4.12	3.57	2.86	1.62	0.96	1.40	0.46	3.39	2.54
10	3.16	3.79	4.45	4.08	3.58	2.72	1.58	0.90	1.45	0.54	3.44	2.64
11	3.19	3.77	4.47	3.95	3.46	2.72	1.52	0.88	1.47	0.54	3.48	2.62
12	3.20	3.78	4.47	3.86	3.38	2.71	1.51	0.86	1.51	0.51	3.52	2.60
13	3.21	3.83	4.53	3.79	3.35	2.68	1.50	0.85	1.48	0.54	3.54	2.66
14	3.24	3.84	4.54	3.70	3.29	2.65	1.45	0.82	1.46	0.58	3.56	2.65
15	3.26	3.86	4.56	3.62	3.26	2.63	1.40	0.80	1.40	0.64	3.55	2.66
16	3.30	3.88	4.58	3.55	3.20	2.60	1.41	0.79	1.39	0.71	3.54	2.70
17	3.35	3.90	4.59	3.48	3.15	2.58	1.38	0.79	1.30	0.80	3.51	2.72
18	3.40	3.92	4.63	3.42	3.11	2.57	1.35	0.84	1.26	0.90	3.44	2.70
19	3.43	3.95	4.66	3.39	3.08	2.53	1.30	0.88	1.21	1.00	3.41	2.77
20	3.45	3.98	4.68	3.36	3.04	2.51	1.32	0.90	1.18	1.15	3.36	2.88
21	3.50	4.00	4.71	3.35	3.01	2.47	1.30	0.94	1.10	1.22	3.31	2.92
22	3.54	4.03	4.75	3.34	2.96	2.43	1.27	0.97	1.05	1.34	3.28	2.93
23	3.57	4.04	4.78	3.32	2.93	2.41	1.24	0.99	1.02	1.40	3.22	2.96
24	3.59	4.08	4.78	3.30	2.93	2.37	1.22	1.00	0.99	1.48	3.16	2.98
25	3.62	4.10	4.78	3.27	2.90	2.31	1.22	1.06	0.98	1.56	3.12	2.98
26	3.64	4.14	4.79	3.26	2.87	2.29	1.21	1.12	0.92	1.62	3.07	3.00
27	3.66	4.14	4.79	3.22	2.88	2.27	1.18	1.18	0.90	1.77	3.04	3.03
28	3.72	4.18	4.77	3.20	2.90	2.23	1.17	1.24	0.86	1.98	3.04	3.04
29	3.74		4.76	3.18	2.92	2.18	1.13	1.32	0.80	2.24	3.00	3.08
30	3.75		4.71	3.18	2.90	2.18	1.14	1.39	0.77	2.46	.290	3.10
31	3.76		4.70		2.92		1.10	1.46		2.60		3.14
Suma	**102.26**	**109.37**	**141.22**	**112.57**	**97.42**	**77.72**	**45.83**	**31.44**	**37.67**	**33.37**	**97.55**	**86.07**
Promedio	3.30	3.91	4.56	3.75	3.14	2.59	1.48	1.01	1.26	1.08	3.25	2.78
Máxima	3.76	4.18	4.79	4.67	3.58	2.93	2.10	1.46	1.53	2.60	3.56	3.14
Mínima	2.50	3.77	4.20	3.18	2.87	2.18	1.10	0.79	0.77	0.51	2.76	2.44
Normal	2.62	3.28	3.62	3.61	3.14	2.88	2.55	1.74	1.42	1.83	2.20	2.19
Años	28	28	28	28	28	28	28	28	28	28	28	28

RIO PARANA

Nombre del lugar: **DIAMANTE** **Provincia de ENTRE RIOS**

Hidrómetro N° 57. Tipo D. G. N. y P. Perteneciente a la Dirección General de Navegación y Puertos (M. O. P.).

Fecha en que inician las observaciones: 1° de enero de 1901. Hora en que se efectúa la observación: 7.00 horas.

DURANTE EL PERIODO 1901 - 1930

Altura máxima. 6.87 Altura mínima. —0.65

Observada ... 13/6/905 Observada ... 3/12/916

AÑO 1930

Máxima anual .. 5.20 Media anual ... 3.23

Mínima anual .. 0.92 Amplitud anual . 4.28

Días	Enero	Febrero	Marzo	Abril	Mayo	Junio	Julio	Agosto	Septiembre	Octubre	Noviembre	Diciembre
1	3.04	4.36	4.70	5.18	3.84	3.60	2.74	1.60	2.00	1.16	3.22	3.54
2	3.16	4.37	4.73	5.16	3.82	3.59	2.70	1.58	2.05	1.10	3.34	3.47
3	3.26	4.37	4.74	5.12	3.80	3.58	2.64	1.57	2.07	1.05	3.46	3.37
4	3.36	4.37	4.78	5.10	3.90	3.57	2.58	1.58	2.08	1.03	3.54	3.30
5	3.46	4.38	4.80	5.04	4.00	3.58	2.54	1.57	2.06	1.04	3.64	3.21
6	3.52	4.36	4.82	5.00	3.94	3.56	2.44	1.57	2.04	1.04	3.72	3.18
7	3.57	4.36	4.84	4.96	3.94	3.53	2.40	1.51	2.02	1.00	3.80	3.11
8	3.62	4.35	4.86	4.90	4.02	3.50	2.34	1.48	1.97	0.98	3.86	3.09
9	3.66	4.36	4.88	4.84	4.15	3.46	2.26	1.42	1.94	0.96	3.90	3.09
10	3.70	4.36	4.92	4.78	4.18	3.44	2.18	1.37	1.94	0.94	4.00	3.16
11	3.72	4.34	4.94	4.70	4.16	3.42	2.12	1.32	1.98	0.92	4.02	3.26
12	3.74	4.34	4.98	4.64	4.10	3.40	2.06	1.30	2.00	0.92	4.04	3.24
13	3.76	4.40	5.00	4.56	4.06	3.40	2.04	1.28	2.02	0.96	4.08	3.28
14	3.78	4.40	5.02	4.50	4.02	3.34	2.00	1.26	2.02	0.98	4.12	3.29
15	3.80	4.42	5.02	4.42	4.02	3.32	1.99	1.24	2.00	1.00	4.14	3.28
16	3.88	4.42	5.04	4.34	3.96	3.30	1.97	1.22	1.90	1.06	4.14	3.28
17	3.90	4.44	5.04	4.28	3.90	3.26	1.95	1.22	1.88	1.16	4.12	3.30
18	3.94	4.46	5.06	4.24	3.86	3.24	1.93	1.24	1.80	1.30	4.10	3.31
19	4.00	4.48	5.07	4.18	3.82	3.20	1.92	1.28	1.76	1.42	4.06	3.31
20	4.02	4.52	5.10	4.22	3.78	3.18	1.90	1.35	1.68	1.55	4.00	3.34
21	4.02	4.54	5.10	4.18	3.74	3.14	1.88	1.38	1.62	1.70	3.98	3.44
22	4.06	4.58	5.14	4.22	3.70	3.10	1.82	1.39	1.58	1.78	3.94	3.48
23	4.10	4.58	5.18	4.08	3.66	3.10	1.78	1.42	1.54	1.87	3.88	3.49
24	4.14	4.60	5.20	4.04	3.64	3.07	1.74	1.44	1.48	1.97	3.84	3.52
25	4.16	4.62	5.20	4.02	3.62	3.01	1.72	1.48	1.45	2.02	3.80	3.56
26	4.18	4.64	5.20	4.00	3.60	2.95	1.72	1.57	1.42	2.10	3.74	3.57
27	4.18	4.64	5.20	4.00	3.58	2.90	1.70	1.61	1.35	2.24	3.70	3.60
28	4.23	4.68	5.20	3.94	3.58	2.80	1.67	1.68	1.32	2.44	3.68	3.62
29	4.26		5.20	3.90	3.58	2.79	1.65	1.77	1.26	2.63	3.66	3.62
30	4.30		5.20	3.88	3.58	2.78	1.63	1.88	1.18	2.89	3.60	3.68
31	4.30		5.18		3.60		1.62	1.98		3.07		3.70
Suma	**118.82**	**124.74**	**155.34**	**134.34**	**119.15**	**98.11**	**63.63**	**45.56**	**53.41**	**46.28**	**115.12**	**104.69**
Promedio	3.83	4.46	5.01	4.48	3.84	3.27	2.05	1.47	1.78	1.49	3.84	3.38
Máxima	4.30	4.68	5.20	5.18	4.18	3.60	2.74	1.98	2.08	3.07	4.14	3.70
Mínima	3.04	4.34	4.70	3.88	3.58	2.78	1.62	1.22	1.18	0.92	3.22	3.09
Normal	3.04	3.71	4.06	4.10	3.64	3.35	3.00	2.16	1.79	2.22	2.59	2.58
Años	28	28	28	28	28	28	28	28	28	28	28	28

RIO PARANA

Nombre del lugar: **ROSARIO** **Provincia de SANTA FE**

Hidrómetro Nº 58. Tipo D. G. N. y P. Perteneciente a la Dirección General de Navegación y Puertos (M. O. P.).

Fecha en que inician las observaciones: 1º de enero de 1875. Hora en que se efectúa la observación: 7.00 horas.

DURANTE EL PERIODO 1875 - 1930

Altura máxima. 6.04 Observada ... 20/6/905

Altura mínima. —1.00 Observada ... 3/12/916

AÑO 1930

Máxima anual .. 4.33 Mínima anual .. 0.46

Media anual ... 2.67 Amplitud anual . 3.87

Días	Enero	Febrero	Marzo	Abril	Mayo	Junio	Julio	Agosto	Septiembre	Octubre	Noviembre	Diciembre
1	2.29	3.53	3.85	4.33	3.55	3.24	2.36	1.14	1.59	0.74	2.32	2.93
2	2.39	3.54	3.91	4.33	3.53	3.23	2.25	1.14	1.62	0.94	2.44	2.90
3	2.50	3.54	3.92	4.33	3.49	3.24	2.22	1.15	1.59	0.90	2.55	2.86
4	2.61	3.54	3.93	4.33	3.49	3.23	2.20	1.40	1.56	0.74	2.64	2.79
5	2.69	3.55	3.95	4.33	3.53	3.21	2.15	1.46	1.54	0.75	2.74	2.68
6	2.78	3.57	4.00	4.33	3.55	3.21	2.10	1.33	1.54	0.82	2.86	2.61
7	2.79	3.59	4.00	4.31	3.55	3.19	2.02	1.16	1.58	0.69	2.94	2.56
8	2.82	3.61	4.01	4.27	3.54	3.13	1.94	1.04	1.54	0.75	3.04	2.53
9	2.85	3.61	4.04	4.25	3.62	3.10	1.86	1.04	1.47	0.69	3.08	2.50
10	2.94	3.63	4.05	4.21	3.65	3.06	1.76	1.06	1.46	0.59	3.10	2.55
11	2.98	3.63	4.08	4.20	3.67	3.03	1.68	0.95	1.61	0.52	3.11	2.59
12	2.98	3.63	4.14	4.16	3.65	3.03	1.65	0.91	1.58	0.48	3.15	2.63
13	2.97	3.63	4.16	4.13	3.66	3.00	1.71	0.84	1.56	0.47	3.19	2.64
14	3.04	3.64	4.17	4.04	3.66	2.93	1.71	0.84	1.45	0.46	3.23	2.62
15	3.11	3.65	4.17	4.05	3.65	2.92	1.69	0.78	1.34	0.54	3.32	2.61
16	3.13	3.68	4.18	4.00	3.66	2.89	1.63	0.84	1.48	0.65	3.36	2.62
17	3.13	3.68	4.18	3.95	3.63	2.86	1.61	1.10	1.49	0.68	3.42	2.63
18	3.14	3.72	4.19	3.89	3.61	2.85	1.54	0.98	1.42	0.74	3.35	2.62
19	3.16	3.76	4.21	3.87	3.59	2.79	1.43	1.00	1.31	0.90	3.33	2.60
20	3.18	3.76	4.21	3.86	3.56	2.76	1.37	0.99	1.23	1.07	3.25	2.62
21	3.26	3.77	4.24	3.81	3.53	2.75	1.43	0.96	1.15	1.12	3.23	2.68
22	3.28	3.78	4.26	3.75	3.51	2.70	1.54	0.96	1.12	1.21	3.22	2.70
23	3.30	3.78	4.28	3.73	3.45	2.71	1.37	0.98	1.09	1.28	3.22	2.75
24	3.31	3.77	4.29	3.70	3.42	2.69	1.37	1.08	1.09	1.38	3.23	2.80
25	3.33	3.79	4.29	3.67	3.37	2.64	1.33	1.10	1.02	1.44	3.18	2.80
26	3.34	3.80	4.30	3.66	3.36	2.57	1.30	1.14	1.14	1.57	3.11	2.89
27	3.37	3.85	4.30	3.65	3.31	2.69	1.30	1.36	1.01	1.67	3.05	2.87
28	3.44	3.85	4.32	3.65	3.27	2.54	1.24	1.54	0.85	1.80	3.04	2.87
29	3.47		4.33	3.62	3.28	2.47	1.22	1.66	0.78	1.96	3.03	2.89
30	3.49		4.33	3.58	3.26	2.41	1.13	1.65	0.74	2.17	2.95	2.89
31	3.49		4.33		3.23		1.15	1.59		2.32		2.92
Suma	**94.57**	**102.88**	**128.62**	**119.99**	**108.83**	**87.07**	**51.26**	**35.17**	**39.95**	**32.04**	**91.68**	**84.15**
Promedio	3.05	3.67	4.15	4.00	3.51	2.90	1.65	1.13	1.33	1.03	3.06	2.71
Máxima	3.50	3.85	4.33	4.33	3.67	3.24	2.36	1.66	1.62	2.32	3.42	2.93
Mínima	2.29	3.53	3.85	3.56	3.23	2.41	1.13	0.78	0.74	0.46	2.32	2.50
Normal	2.45	3.05	3.38	3.51	3.18	2.90	2.56	1.85	1.45	1.79	2.10	2.07
Años	28	28	28	28	28	28	28	28	28	28	28	28

RIO PARANA

Nombre del lugar: **SAN NICOLAS** **Provincia de BUENOS AIRES**

Hidrómetro Nº 59. Tipo D. G. N. y P. Perteneciente a la Dirección General de Navegación y Puertos (M. O. P.).

Fecha en que inician las observaciones: 1º de enero de 1904. Hora en que se efectúa la observación: 7.00 horas.

DURANTE EL PERIODO 1904 - 1930

Altura máxima. 5.90 Altura mínima. —1.02

Observada ... 23/6/905 Observada ... 3/12/916

AÑO 1930

Máxima anual .. 3.45 Media anual ... 2.09

Mínima anual .. 0.20 Amplitud anual . 3.25

Días	Enero	Febrero	Marzo	Abril	Mayo	Junio	Julio	Agosto	Septiembre	Octubre	Noviembre	Diciembre
1	1.74	2.70	3.00	3.38	2.98	2.71	1.90	0.75	1.34	0.47	1.66	2.37
2	1.78	2.67	3.00	3.39	2.95	2.77	1.82	0.88	1.28	0.45	1.73	2.22
3	2.01	2.67	3.02	3.39	2.91	2.72	1.82	1.00	1.23	0.94	1.82	2.19
4	2.04	2.67	3.03	3.39	2.92	2.71	1.78	1.37	1.16	0.72	1.88	2.10
5	2.05	2.68	3.09	3.45	2.92	2.66	1.76	1.34	1.12	0.44	2.08	1.99
6	2.14	2.70	3.11	3.45	2.95	2.63	1.65	1.07	1.05	0.83	2.24	1.91
7	2.09	2.76	3.08	3.44	2.95	2.63	1.51	0.79	1.12	0.68	2.35	1.92
8	2.09	2.75	3.09	3.43	2.94	2.57	1.46	0.65	1.28	0.63	2.42	1.91
9	2.18	2.74	3.11	3.42	3.01	2.55	1.33	0.82	1.18	0.66	2.37	1.97
10	2.28	2.81	3.14	3.41	3.02	2.50	1.25	0.83	1.06	0.50	2.33	1.91
11	2.22	2.80	3.15	3.41	3.06	2.49	1.22	0.62	1.20	0.40	2.29	1.99
12	2.23	2.80	3.22	3.39	3.05	2.50	1.32	0.62	1.36	0.28	2.33	2.01
13	2.22	2.79	3.21	3.36	3.08	2.44	1.46	0.53	1.22	0.23	2.36	2.00
14	2.45	2.80	3.21	3.35	3.08	2.40	1.45	0.58	1.19	0.22	2.50	1.96
15	2.48	2.83	3.21	3.31	3.11	2.38	1.36	0.39	1.06	0.20	2.62	1.99
16	2.42	2.86	3.21	3.27	3.10	2.32	1.32	0.86	0.90	0.42	2.66	1.97
17	2.42	2.87	3.23	3.23	3.11	2.35	1.28	1.09	1.29	0.35	2.60	1.94
18	2.41	2.85	3.25	3.21	3.11	2.32	1.10	0.85	1.18	0.28	2.54	1.92
19	2.40	2.90	3.23	3.22	3.11	2.20	0.97	0.70	1.06	0.34	2.50	1.93
20	2.49	2.94	3.26	3.19	3.07	2.22	0.97	0.82	0.90	0.59	2.42	1.94
21	2.52	2.92	3.31	3.15	3.03	2.18	1.23	0.70	0.84	0.71	2.43	1.92
22	2.49	2.93	3.30	3.10	3.00	2.19	1.31	0.63	0.76	0.66	2.46	2.03
23	2.49	2.90	3.30	3.11	2.95	2.28	1.15	0.61	0.79	0.74	2.55	2.09
24	2.50	2.90	3.30	3.09	2.89	2.22	1.00	0.52	0.75	0.84	2.46	2.22
25	2.50	2.90	3.29	3.04	2.84	2.13	0.95	0.68	0.84	0.99	2.40	2.29
26	2.49	2.88	3.31	3.05	2.84	2.06	0.95	0.77	0.77	1.02	2.33	2.22
27	2.56	2.93	3.34	3.07	2.78	2.08	0.98	0.68	1.02	1.24	2.34	2.12
28	2.64	2.99	3.34	3.08	2.82	2.08	0.95	0.74	0.72	1.19	2.33	2.16
29	2.68		3.34	3.07	2.80	2.00	0.81	1.27	0.54	1.24	2.27	2.11
30	2.66		3.37	3.01	2.72	1.90	0.73	1.36	0.48	1.37	2.27	2.08
31	2.68		3.37		2.70		0.80	1.52		1.68		2.17
Suma	**72.35**	**78.89**	**99.42**	**97.86**	**91.80**	**71.19**	**39.59**	**26.04**	**30.69**	**21.31**	**69.54**	**63.55**
Promedio	2.33	2.82	3.21	3.26	2.96	2.37	1.28	0.84	1.02	0.69	2.32	2.05
Máxima	2.68	2.99	3.37	3.45	3.11	2.77	1.90	1.52	1.36	1.68	2.66	2.37
Mínima	1.74	2.67	3.00	3.01	2.70	1.90	0.73	0.39	0.48	0.20	1.66	1.91
Normal	1.88	2.37	2.63	2.82	2.58	2.35	2.08	1.53	1.19	1.45	1.64	1.59
Años	**27**	**27**	**27**	**27**	**27**	**27**	**27**	**27**	**27**	**27**	**27**	**27**

RIO PARANA

Nombre del lugar: **SAN PEDRO** **Provincia de BUENOS AIRES**

Hidrómetro Nº 121. Tipo D. G. N. y P. Perteneciente a la Dirección General de Navegación y Puertos (M. O. P.).

Fecha en que inician las observaciones: 1º de enero de 1901. Hora en que se efectúa la observación: 7.00 horas.

DURANTE EL PERIODO 1901 - 1930

Altura máxima. 5.16 Altura mínima. —0.79

Observada ... 27/6/905 Observada ... 13/12/917

AÑO 1930

Máxima anual .. 2.74 Media anual ... 1.59

Mínima anual .. 0.04 Amplitud anual . 2.70

Dias	Enero	Febrero	Marzo	Abril	Mayo	Junio	Julio	Agosto	Septiembre	Octubre	Noviembre	Diciembre
1	1.26	1.98	2.22	2.52	2.40	2.22	1.46	0.52	1.14	0.50	0.98	1.60
2	1.44	1.82	2.28	2.48	2.44	2.24	1.48	0.80	0.72	0.66	1.10	1.58
3	1.74	1.88	2.16	2.52	2.26	2.20	1.54	1.20	0.98	1.16	1.08	1.80
4	1.66	1.92	2.28	2.64	2.28	2.20	1.40	1.50	0.82	0.60	1.18	1.42
5	1.60	1.88	2.32	2.74	2.28	2.14	1.42	1.22	0.78	0.10	1.50	1.28
6	1.64	2.04	2.30	2.68	2.32	2.10	1.20	0.84	0.66	0.14	1.76	1.22
7	1.42	2.02	2.24	2.62	2.30	2.10	1.04	0.34	0.84	0.64	1.86	1.40
8	1.48	1.98	2.26	2.56	2.28	1.96	1.00	0.44	1.10	0.78	1.86	1.38
9	1.70	2.04	2.26	2.58	2.40	2.00	0.84	0.70	0.92	0.68	1.64	1.54
10	1.70	2.10	2.28	2.60	2.44	1.92	0.80	0.66	0.78	0.48	1.56	1.46
11	1.60	2.00	2.24	2.58	2.46	2.00	0.90	0.44	1.10	0.36	1.50	1.58
12	1.46	2.04	2.34	2.54	2.44	2.00	1.20	0.42	1.12	0.20	1.60	1.50
13	1.64	2.00	2.30	2.54	2.56	1.86	1.38	0.38	0.94	0.18	1.62	1.38
14	2.10	2.06	2.34	2.52	2.54	1.92	1.34	0.40	1.00	0.22	2.08	1.32
15	1.94	2.14	2.32	2.50	2.58	1.90	1.04	0.18	0.80	0.24	2.18	1.44
16	1.72	2.16	2.32	2.44	2.64	1.70	1.04	1.32	0.74	0.50	2.00	1.40
17	1.84	2.16	2.30	2.42	2.64	1.84	1.00	1.18	1.22	0.28	1.86	1.42
18	1.76	2.16	2.46	2.42	2.64	1.78	0.74	0.74	1.02	0.04	1.70	1.24
19	1.76	2.26	2.38	2.46	2.60	1.56	0.62	0.80	0.80	0.24	1.66	1.28
20	2.04	2.20	2.56	2.44	2.52	1.70	0.70	0.86	0.58	0.50	1.50	1.34
21	1.88	2.20	2.54	2.42	2.50	1.64	1.48	0.50	0.56	0.50	1.74	1.82
22	1.70	2.22	2.46	2.46	2.48	1.80	1.20	0.56	0.44	0.28	1.84	1.58
23	1.76	2.08	2.40	2.52	2.34	1.92	0.92	0.42	0.58	0.40	2.00	1.54
24	1.74	2.10	2.36	2.42	2.30	1.74	0.70	0.28	0.56	0.64	1.74	1.86
25	1.70	2.04	2.40	2.30	2.24	1.62	0.74	0.52	0.76	0.70	1.58	1.82
26	1.68	2.14	2.44	2.32	2.28	1.54	0.74	0.56	0.78	0.78	1.58	1.48
27	2.00	2.24	2.50	2.42	2.20	1.76	0.70	0.38	1.02	1.08	1.84	1.46
28	2.00	2.28	2.42	2.54	2.38	1.60	0.50	0.58	0.48	0.84	1.72	1.48
29	1.94		2.40	2.52	2.28	1.60	0.54	1.38	0.46	0.76	1.58	1.34
30	1.88		2.50	2.40	2.14	1.54	0.50	1.36	0.42	1.06	1.78	1.32
31	2.04		2.50		2.16		0.60	1.58		1.06		1.60
Suma	**53.82**	**58.14**	**73.08**	**75.12**	**74.32**	**56.10**	**30.76**	**23.06**	**24.12**	**16.60**	**49.62**	**45.88**
Promedio	1.74	2.08	2.36	2.50	2.40	1.87	0.99	0.74	0.80	0.54	1.65	1.48
Máxima	2.10	2.28	2.56	2.74	2.64	2.24	1.54	1.58	1.22	1.16	2.18	1.86
Mínima	1.26	1.82	2.16	2.30	2.14	1.54	0.50	0.18	0.42	0.04	0.98	1.22
Normal	1.40	1.72	1.91	2.12	1.95	1.76	1.59	1.20	0.9 8	1.10	1.22	1.21
Año	28	28	28	28	28	28	28	28	28	28	28	28

RIO PARANA

Nombre del lugar: **BARADERO** **Provincia de BUENOS AIRES**

Hidrómetro Nº 60. Tipo D. G. N. y P. Perteneciente a la Dirección General de Navegación y Puertos (M. O. P.).

Fecha en que inician las observaciones: 1º de enero de 1904. Hora en que se efectúa la observación: 7.00 horas.

DURANTE EL PERIODO 1904 - 1930

Altura máxima. 6.28 Observada ... 27/6/905

Altura mínima. —0.57 Observada ... 13/9/925

AÑO 1930

Máxima anual .. 2.48 Mínima anual .. 0.01

Media anual ... 1.39 Amplitud anual . 2.47

Días	Enero	Febrero	Marzo	Abril	Mayo	Junio	Julio	Agosto	Septiembre	Octubre	Noviembre	Diciembre
1	0.90	1.54	1.75	2.12	2.30	2.17	1.28	0.36	1.02	0.54	0.90	1.32
2	1.10	1.38	1.78	2.12	2.28	2.18	1.36	0.77	1.14	0.81	0.80	1.40
3	1.64	1.44	1.71	2.14	2.26	2.18	1.40	1.26	0.80	1.22	0.80	1.23
4	1.44	1.47	1.78	2.24	2.23	2.17	1.26	1.54	0.62	0.52	0.94	1.03
5	1.46	1.34	1.86	2.28	2.20	2.14	1.30	1.23	0.57	0.14	1.34	0.90
6	1.44	1.57	1.80	2.35	2.20	2.10	1.01	0.70	0.62	1.28	1.50	0.90
7	1.15	1.60	1.78	2.34	2.20	2.10	0.94	0.33	1.02	0.58	1.62	1.14
8	1.28	1.54	1.80	2.31	2.22	2.03	0.81	0.38	0.95	0.84	1.61	1.01
9	1.44	1.54	1.80	2.28	2.26	2.00	0.64	0.73	0.70	0.67	1.36	1.32
10	1.44	1.60	1.81	2.28	2.28	1.96	0.58	0.54	0.54	0.44	1.20	1.16
11	1.28	1.56	1.80	2.26	2.30	1.95	0.78	0.34	1.15	0.28	1.13	1.39
12	1.10	1.58	1.88	2.25	2.32	1.96	1.10	0.46	1.10	0.14	1.38	1.40
13	1.23	1.47	1.90	2.23	2.35	1.86	1.34	0.30	0.70	0.10	1.32	1.16
14	1.73	1.61	1.96	2.20	2.38	1.88	1.25	0.34	0.84	0.21	1.82	1.30
15	1.63	1.70	1.96	2.20	2.40	1.86	1.09	0.46	0.60	0.24	1.80	1.27
16	1.35	1.68	1.96	2.17	2.42	1.83	1.00	1.46	0.65	0.54	1.78	1.14
17	1.52	1.70	1.95	2.14	2.47	1.79	0.86	1.20	1.10	0.20	1.56	1.10
18	1.40	1.60	1.99	2.17	2.48	1.73	0.56	0.80	0.91	0.01	1.40	1.00
19	1.38	1.68	1.98	2.20	2.47	1.61	0.44	0.81	0.62	0.37	1.28	1.02
20	1.68	1.74	2.06	2.18	2.42	1.63	0.54	0.88	0.39	0.70	1.18	1.02
21	1.52	1.77	2.06	2.16	2.38	1.54	1.54	0.42	0.60	0.34	1.38	1.14
22	1.36	1.70	2.10	2.19	2.34	1.70	1.13	0.47	0.37	0.15	1.52	1.44
23	1.32	1.62	2.10	2.20	2.32	1.74	0.80	0.35	0.47	0.40	1.64	1.44
24	1.23	1.65	2.09	2.18	2.24	1.63	0.72	0.17	0.45	0.49	1.43	1.71
25	1.24	1.64	2.07	2.16	2.20	1.50	0.64	0.46	0.72	0.58	1.27	1.66
26	1.22	1.54	2.07	2.25	2.18	1.42	0.62	0.46	0.80	0.68	1.26	1.28
27	1.67	1.73	2.10	2.28	2.14	1.64	0.56	0.23	0.98	0.97	1.56	1.25
28	1.62	1.80	2.08	2.31	2.14	1.50	0.34	0.50	0.35	0.72	1.40	1.20
29	1.32		2.06	2.31	2.12	1.48	0.38	1.38	0.45	0.58	1.30	1.00
30	1.58		2.07	2.35	2.10	1.40	0.36	1.28	0.38	1.20	1.60	1.00
31	1.64		2.10		2.04		0.48	1.54		0.86		1.40
Suma	**43.31**	**44.79**	**60.21**	**66.85**	**70.64**	**54.68**	**27.11**	**22.15**	**21.61**	**16.80**	**41.08**	**37.73**
Promedio	1.40	1.60	1.94	2.23	2.28	1.82	0.87	0.71	0.72	0.54	1.37	1.22
Máxima	1.73	1.80	2.10	2.35	2.48	2.18	1.54	1.54	1.15	1.28	1.82	1.71
Mínima	0.90	1.34	1.71	2.12	2.04	1.40	0.34	0.17	0.35	0.01	0.80	0.90
Normal	2.44	2.72	2.91	3.09	3.02	2.84	2.69	2.38	2.17	2.20	2.29	2.30
Años	**27**	**27**	**27**	**27**	**27**	**27**	**27**	**27**	**27**	**27**	**27**	**27**

RIO PARAGUAY

Nombre del lugar: **CORUMBA** **República del BRASIL**

Hidrómetro Nº 120. Perteneciente a la Dirección de Meteorología, Geofísica s Hidrología.

Fecha en que inician las observaciones: 12 de julio de 1912. Hora en que se efectúa la observación: 7.00 horas.

DURANTE EL PERIODO 1912 - 1930

Altura máxima. 9.76 Observada ... 13/5/920

Altura mínima. 1.04 Observada ... 5/12/927

AÑO 1930

Máxima anual .. 8.60 Mínima anual .. 5.22

Media anual ... 3.70 Amplitud anual . 3.38

Días	Enero	Febrero	Marzo	Abril	Mayo	Junio	Julio	Agosto	Septiembre	Octubre	Noviembre	Diciembre
1	2.14	2.30	3.14	3.62	4.60	5.30	5.20	4.62	4.02	3.10	2.24	2.28
2	2.16	2.30	3.16	3.64	4.65	5.30	5.20	4.60	3.98	3.05	2.22	2.28
3	2.18	2.30	3.18	3.66	4.70	5.30	5.15	4.60	3.94	3.00	2.20	2.28
4	2.20	2.30	3.20	3.68	4.75	5.30	5.10	4.58	3.90	2.96	2.18	2.28
5	2.20	2.32	3.22	3.70	4.80	5.30	5.04	4.56	3.86	2.92	2.16	2.26
6	2.20	2.36	3.24	3.72	4.85	5.30	5.04	4.54	3.82	2.88	2.14	2.24
7	2.20	2.38	3.28	3.74	4.90	5.30	5.00	4.52	3.78	2.82	2.12	2.24
8	2.20	2.42	3.32	3.76	4.95	5.30	4.98	4.50	3.74	2.80	2.10	2.24
9	2.20	2.46	3.36	3.78	5.00	5.30	4.96	4.48	3.72	2.78	2.08	2.24
10	2.22	2.50	3.38	3.80	5.05	5.30	4.96	4.46	3.70	2.76	2.06	2.22
11	2.24	2.54	3.40	3.82	5.10	5.28	4.96	4.44	3.68	2.72	2.06	2.22
12	2.26	2.58	3.42	3.84	5.15	5.28	4.96	4.42	3.66	2.68	2.06	2.22
13	2.28	2.62	3.44	3.86	5.20	5.28	4.96	4.40	3.64	2.64	2.06	2.22
14	2.28	2.66	3.46	3.88	5.25	5.26	4.96	4.38	3.60	2.60	2.06	2.22
15	2.28	2.70	3.48	3.90	5.25	5.26	4.96	4.36	3.58	2.56	2.06	2.24
16	2.28	2.74	3.50	3.94	5.25	5.26	4.96	4.34	3.56	2.52	2.06	2.24
17	2.28	2.78	3.52	3.98	5.25	5.26	4.94	4.32	3.54	2.50	2.06	2.24
18	2.28	2.82	3.52	4.02	5.25	5.26	4.92	4.30	3.52	2.46	2.06	2.24
19	2.28	2.86	3.52	4.06	5.25	5.26	4.90	4.28	3.50	2.42	2.06	2.24
20	2.28	2.90	3.52	4.10	5.25	5.24	4.88	4.26	3.46	2.40	2.06	2.24
21	2.28	2.94	3.52	4.14	5.25	5.24	4.86	4.24	3.42	2.38	2.08	2.24
22	2.28	2.96	3.52	4.18	5.25	5.24	4.82	4.22	3.38	2.40	2.12	2.26
23	2.28	2.98	3.52	4.22	5.25	5.24	4.78	4.20	3.34	2.40	2.14	2.28
24	2.28	3.00	3.52	4.26	5.25	5.24	4.76	4.18	3.30	2.40	2.16	2.28
25	2.28	3.02	3.52	4.30	5.25	5.24	4.74	4.16	3.26	2.38	2.20	2.28
26	2.28	3.04	3.52	4.35	5.25	5.24	4.72	4.14	3.22	2.36	2.22	2.28
27	2.28	3.06	3.52	4.40	5.25	5.24	4.70	4.12	3.20	2.34	2.24	2.32
28	2.28	3.10	3.54	4.45	5.25	5.22	4.70	4.10	3.18	2.32	2.26	2.36
29	2.28		3.56	4.50	5.25	5.22	4.68	4.08	3.16	2.30	2.28	2.40
30	2.28		3.58	4.55	5.28	5.22	4.66	4.06	3.14	2.28	2.28	2.44
31	2.28		3.60		5.30		4.64	4.04		2.26		2.46
Suma	**67.72**	**74.94**	**106.18**	**119.85**	**158.28**	**157.98**	**152.09**	**134.50**	**106.80**	**80.39**	**64.08**	**70.48**
Promedio	2.25	2.68	3.42	4.00	5.10	5.27	4.91	4.34	3.56	2.59	2.14	2.27
Máxima	2.28	3.10	3.60	4.55	5.30	5.30	5.20	4.62	4.02	3.10	2.24	2.46
Mínima	2.14	2.30	3.14	3.62	4.60	5.22	4.64	4.04	3.14	2.26	2.06	2.22
Normal	2.22	2.62	3.22	3.80	4.38	4.66	4.54	4.14	3.49	2.67	2.13	1.99
Años	**14**	**14**	**14**	**14**	**14**	**14**	**14**	**14**	**14**	**14**	**14**	**14**

RIO PARAGUAY

Nombre del lugar: **FORMOSA** **Territorio de FORMOSA**

Hidrómetro Nº 45. Tipo D. G. N. y P. Perteneciente a la Dirección General de Navegación y Puertos (M. O. P.).

Fecha en que inician las observaciones: 1º de enero de 1904. Hora en que se efectúa la observación: 7.00 horas.

DURANTE EL PERIODO 1904 - 1930

Altura máxima. 10.15 Altura mínima. —0.46

Observada ... 13/6/905 Observada ... 1/12/916

AÑO 1930

Máxima anual .. 6.08 Media anual ... 4.26

Mínima anual .. 2.53 Amplitud anual . 3.55

Días	Enero	Febrero	Marzo	Abril	Mayo	Junio	Julio	Agosto	Septiembre	Octubre	Noviembre	Diciembre
1	2.53	5.74	6.06	4.30	4.00	4.88	4.86	3.76	3.83	3.32	3.95	3.07
2	2.53	5.67	6.06	4.24	4.03	4.90	4.80	3.76	3.81	3.29	4.00	3.05
3	2.54	5.63	6.04	4.19	4.05	4.94	4.76	3.71	3.79	3.27	4.06	2.99
4	2.60	5.58	6.01	4.12	4.06	4.97	4.66	3.72	3.73	3.25	4.09	2.98
5	2.62	5.56	5.98	4.12	4.06	5.02	4.60	3.69	3.69	3.25	4.11	2.98
6	2.71	5.47	5.91	4.08	4.07	5.10	4.53	3.66	3.63	3.23	4.11	3.06
7	2.78	5.42	5.87	4.08	4.10	5.14	4.48	3.64	3.63	3.20	4.11	3.11
8	2.98	5.39	5.80	4.06	4.10	5.20	4.43	3.64	3.61	3.19	4.08	3.18
9	3.28	5.40	5.76	4.03	4.11	5.23	4.38	3.66	3.58	3.22	4.03	3.23
10	3.56	5.42	5.71	3.98	4.12	5.25	4.34	3.66	3.53	3.23	3.98	3.29
11	3.95	5.47	5.64	3.95	4.15	5.28	4.30	3.64	3.49	3.24	3.92	3.45
12	4.24	5.54	5.53	3.91	4.13	5.30	4.23	3.66	3.48	3.25	3.89	3.67
13	4.48	5.58	5.44	3.88	4.14	5.33	4.23	3.66	3.47	3.25	3.87	3.85
14	4.67	5.63	5.37	3.83	4.17	5.36	4.21	3.66	3.40	3.27	3.85	3.99
15	4.83	5.68	5.28	3.80	4.18	5.37	4.16	3.66	3.41	3.28	3.81	4.14
16	4.96	5.73	5.20	3.77	4.20	5.37	4.14	3.66	3.39	3.29	3.77	4.23
17	5.13	5.78	5.12	3.73	4.24	5.38	4.12	3.68	3.35	3.29	3.73	4.35
18	5.28	5.83	5.04	3.71	4.26	5.38	4.09	3.68	3.33	3.29	3.71	4.40
19	5.38	5.86	4.98	3.68	4.30	5.38	4.06	3.71	3.29	3.29	3.67	4.43
20	5.46	5.90	4.96	3.71	4.32	5.37	4.05	3.73	3.29	3.27	3.63	4.45
21	5.54	5.94	4.90	3.71	4.35	5.35	3.99	3.75	3.31	3.25	3.69	4.45
22	5.60	5.97	4.82	3.72	4.38	5.32	4.00	3.77	3.31	3.23	3.67	4.45
23	5.64	5.98	4.72	3.90	4.40	5.30	3.98	3.80	3.33	3.26	3.63	4.45
24	5.68	6.03	4.70	3.96	4.44	5.26	3.95	3.82	3.36	3.31	3.61	4.41
25	5.71	6.04	4.66	3.97	4.57	5.22	3.94	3.84	3.37	3.38	3.51	4.39
26	5.73	6.06	4.60	3.95	4.64	5.18	3.90	3.85	3.37	3.47	3.41	4.35
27	5.76	6.07	4.56	3.93	4.69	5.12	3.88	3.85	3.33	3.57	3.37	4.33
28	5.77	6.08	4.50	3.92	4.74	5.06	3.86	3.85	3.33	3.64	3.31	4.29
29	5.76		4.44	3.94	4.78	5.00	3.84	3.84	3.32	3.69	3.23	4.29
30	5.76		4.39	3.97	4.82	4.93	3.82	3.84	3.30	3.78	3.15	4.29
31	5.75		4.34		4.85		3.80	3.87		3.83		4.31
Suma	**139.21**	**160.45**	**162.39**	**118.14**	**133.45**	**155.89**	**130.39**	**115.72**	**104.06**	**103.58**	**112.95**	**119.91**
Promedio	4.49	5.73	5.24	3.94	4.30	5.20	4.21	3.73	3.47	3.34	3.76	3.87
Máxima	5.77	6.08	6.06	4.30	4.85	5.38	4.86	3.87	3.83	3.83	4.11	4.45
Mínima	2.53	5.39	4.34	3.68	4.00	4.88	3.80	3.64	3.29	3.19	3.15	2.98
Normal	3.64	3.97	4.28	4.44	4.95	5.30	4.76	3.89	3.31	3.46	3.72	3.63
Años	**27**	**27**	**27**	**27**	**27**	**27**	**27**	**27**	**27**	**27**	**27**	**27**

RIO PARAGUAY

Nombre del lugar: **ASUNCION** **República del PARAGUAY**

Hidrómetro Nº 44. Tipo D. G. N. y P. Perteneciente a la Dirección General de Navegación y Puertos (M. O. P.).

Fecha en que inician las observaciones: 26 de febrero de 1904. Hora en que se efectúa la observación: 7.00 horas.

DURANTE EL PERIODO 1904 - 1930

Altura máxima. 8.80 Altura mínima. 0.52

Observada ... 23/6/905 Observada ... 17/10/910

AÑO 1930

Máxima anual .. 4.80 Media anual ... 3.37

Mínima anual .. 1.85 Amplitud anual . 3.35

Días	Enero	Febrero	Marzo	Abril	Mayo	Junio	Julio	Agosto	Septiembre	Octubre	Noviembre	Diciembre
1	1.85	4.10	4.50	3.07	2.95	4.10	4.07	3.35	3.18	2.90	2.72	2.26
2	1.87	4.05	4.47	3.06	3.02	4.13	4.03	3.34	3.17	2.93	2.78	2.30
3	1.90	4.00	4.42	3.05	3.06	4.17	4.00	3.33	3.15	2.94	2.80	2.34
4	1.92	3.92	4.37	3.00	3.10	4.22	3.97	3.32	3.12	2.94	2.80	2.38
5	1.95	3.85	4.30	2.99	3.15	4.27	3.90	3.31	3.10	2.90	2.80	2.43
6	1.98	3.75	4.22	2.98	3.18	4.32	3.85	3.30	3.08	2.80	2.78	2.48
7	2.02	3.72	4.15	2.98	3.22	4.37	3.82	3.29	3.06	2.77	2.75	2.52
8	2.15	3.80	4.10	2.98	3.27	4.42	3.80	3.28	3.04	2.74	2.73	2.57
9	2.50	4.05	4.03	2.97	3.30	4.47	3.79	3.28	3.03	2.76	2.70	2.65
10	3.00	4.30	3.95	2.97	3.30	4.52	3.78	3.29	3.04	2.80	2.68	2.75
11	3.60	4.45	3.85	2.96	3.30	4.57	3.75	3.30	3.05	2.83	2.66	3.05
12	3.80	4.55	3.77	2.95	3.32	4.60	3.70	3.30	3.04	2.84	2.66	3.20
13	3.95	4.62	3.70	2.94	3.36	4.62	3.68	3.29	3.02	2.84	2.66	3.25
14	4.00	4.65	3.63	2.93	3.40	4.63	3.65	3.29	3.00	2.83	2.66	3.30
15	4.10	4.70	3.55	2.90	3.44	4.62	3.63	3.30	3.00	2.83	2.65	3.35
16	4.15	4.75	3.47	2.87	3.46	4.60	3.63	3.30	3.00	2.80	2.64	3.40
17	4.20	4.77	3.40	2.85	3.50	4.58	3.62	3.30	2.99	2.78	2.64	3.42
18	4.30	4.79	3.32	2.82	3.53	4.56	3.60	3.30	2.98	2.74	2.60	3.40
19	4.38	4.80	3.25	2.78	3.58	4.53	3.58	3.30	2.96	2.70	2.58	3.38
20	4.42	4.78	3.20	2.75	3.64	4.50	3.55	3.30	2.94	2.70	2.55	3.33
21	4.47	4.75	3.17	2.73	3.67	4.46	3.53	3.31	2.93	2.70	2.50	3.28
22	4.50	4.73	3.15	2.75	3.69	4.42	3.51	3.31	2.94	2.68	2.45	3.22
23	4.50	4.71	3.17	2.80	3.70	4.38	3.49	3.31	2.95	2.65	2.40	3.18
24	4.50	4.70	3.20	2.82	3.71	4.33	3.47	3.31	2.96	2.62	2.35	3.13
25	4.48	4.68	3.20	2.85	3.73	4.30	3.46	3.31	2.97	2.60	2.30	3.10
26	4.45	4.65	3.20	2.82	3.77	4.25	3.46	3.30	2.99	2.60	2.25	3.10
27	4.40	4.60	3.15	2.80	3.80	4.20	3.45	3.30	2.98	2.58	2.25	3.12
28	4.35	4.55	3.12	2.80	3.85	4.15	3.42	3.28	2.96	2.56	2.26	3.15
29	4.30		3.10	2.83	3.90	4.12	3.40	3.26	2.93	2.56	2.25	3.19
30	4.22		3.08	2.87	3.97	4.10	3.39	3.24	2.90	2.58	2.23	3.23
31	4.15		3.08		4.05		3.38	3.20		2.68		3.27
Suma	**110.36**	**123.77**	**112.27**	**86.87**	**107.92**	**131.51**	**113.36**	**102.20**	**90.46**	**85.18**	**75.06**	**92.73**
Promedio	3.56	4.42	3.62	2.90	3.48	4.38	3.66	3.30	3.02	2.75	2.57	2.99
Máxima	4.50	4.80	4.50	3.07	4.05	4.63	4.07	3.35	3.18	2.94	2.80	3.42
Mínima	1.85	3.72	3.08	2.73	2.95	4.10	3.38	3.20	2.90	2.56	2.23	2.26
Normal	2.94	3.13	3.30	3.52	4.16	4.42	3.97	3.42	3.02	2.94	3.03	2.99
Años	**27**	**27**	**27**	**27**	**27**	**27**	**27**	**27**	**27**	**27**	**27**	**27**

RIO SALADO

Nombre del lugar: **SUNCHO CORRAL** **Provincia de SANTIAGO DEL ESTERO**

Hidrómetro Nº 13. Tipo D. G. de I. Perteneciente a la Dirección de Meteorología, Geofísica e Hidrología.

Fecha en que inician las observaciones: 22 de julio de 1906. Hora en que se efectúa la observación: 8.00 horas.

DURANTE EL PERIODO 1906 - 1930

Altura máxima. 8.86 Observada ... 1/4/922

Altura mínima. 0.00 Observada ... 26/1/907

AÑO 1930

Máxima anual .. 4.15 Mínima anual .. 0.85

Media anual ... 1.84 Amplitud anual . 3.30

Dias	Enero	Febrero	Marzo	Abril	Mayo	Junio	Julio	Agosto	Septiembre	Octubre	Noviembre	Diciembre
1	0.85	1.79	2.75	3.25	3.16	2.44	1.93	1.48	1.44	0.91	0.87	0.87
2	0.85	1.85	2.78	3.19	3.06	2.45	1.94	1.48	1.40	0.91	0.87	0.87
3	0.85	1.92	2.78	3.65	3.04	2.42	1.94	1.48	1.37	0.93	0.87	0.87
4	0.85	1.95	2.76	3.85	3.16	2.45	2.00	1.49	1.33	0.93	0.87	0.87
5	0.85	1.98	2.75	3.79	3.29	2.40	1.98	1.49	1.30	1.02	0.87	0.87
6	0.85	2.16	2.71	3.60	3.28	2.35	1.96	1.56	1.28	1.06	0.87	0.87
7	0.85	2.42	2.65	3.55	3.21	2.30	1.93	1.58	1.27	1.02	0.87	0.87
8	0.85	2.21	2.57	3.50	3.17	2.28	1.90	1.61	1.24	0.98	0.87	0.87
9	0.85	2.18	2.58	3.40	3.10	2.20	1.86	1.64	1.21	0.94	0.87	0.87
10	0.85	2.19	2.54	3.35	3.01	2.16	1.82	1.78	1.18	0.93	0.87	0.87
11	0.85	2.37	2.77	3.29	2.95	2.10	1.79	1.90	1.16	0.92	0.87	0.87
12	0.85	2.30	3.08	3.22	2.94	2.13	1.74	1.93	1.16	0.90	0.87	0.87
13	0.85	2.40	3.39	3.13	2.93	2.14	1.69	1.87	1.14	0.91	0.89	0.87
14	0.85	2.55	3.68	3.04	2.94	2.11	1.65	1.83	1.13	0.90	0.87	0.87
15	0.85	2.49	3.85	2.95	2.98	2.07	1.63	1.73	1.11	0.89	0.87	0.90
16	0.85	2.48	4.04	2.88	2.96	2.06	1.63	1.73	1.10	0.88	0.87	0.87
17	0.85	2.48	4.12	2.79	2.93	1.99	1.60	1.65	1.07	0.87	0.87	0.87
18	0.85	2.48	4.14	2.68	2.86	1.99	1.60	1.66	1.05	0.88	0.87	0.87
19	0.85	2.50	4.12	2.62	2.79	1.98	1.61	1.66	1.04	0.87	0.87	0.87
20	0.85	2.52	4.11	2.53	2.70	1.95	1.59	1.63	1.03	0.87	0.94	0.87
21	0.85	2.52	4.07	2.75	2.66	1.89	1.58	1.59	1.01	0.87	0.87	0.87
22	1.61	2.54	3.96	2.83	2.62	1.85	1.54	1.55	1.02	0.87	0.87	0.87
23	1.69	2.57	3.97	3.01	2.66	1.80	1.53	1.52	1.00	0.87	0.87	0.87
24	1.72	2.57	4.07	3.15	2.67	1.84	1.58	1.50	0.99	0.87	0.87	0.87
25	1.76	2.59	4.15	3.39	2.68	1.89	1.57	1.47	0.98	0.87	0.87	0.87
26	1.73	2.69	4.14	3.55	2.65	1.89	1.54	1.46	0.97	0.87	0.87	0.87
27	1.64	2.75	4.05	3.44	2.62	1.92	1.52	1.47	0.97	0.87	0.87	0.87
28	1.68	2.71	3.96	3.24	2.55	1.98	1.52	1.45	0.94	0.87	0.87	0.87
29	1.62		3.78	3.25	2.50	1.98	1.55	1.43	0.94	0.87	0.87	0.87
30	1.61		3.61	3.24	2.48	1.96	1.55	1.42	0.92	0.87	0.87	0.87
31	1.67		3.42		2.46		1.51	1.45		0.87		0.87
Suma	**34.58**	**66.16**	**107.35**	**96.11**	**89.01**	**62.97**	**52.72**	**49.54**	**33.75**	**28.09**	**26.19**	**27.00**
Promedio	1.12	2.36	3.46	3.20	2.87	2.10	1.70	1.70	2.12	0.91	0.87	0.87
Máxima	1.76	2.75	4.15	3.85	3.29	2.45	2.00	1.93	1.44	1.06	0.94	0.90
Mínima	0.85	1.79	2.54	2.53	2.46	1.80	1.51	1.42	0.92	0.87	0.87	0.87
Normal	2.14	3.47	4.29	4.02	2.88	2.23	1.96	1.76	1.50	1.20	1.02	1.06
Años	**19**	**20**	**21**	**21**	**21**	**21**	**21**	**21**	**21**	**20**	**18**	**19**

RIO SALADO

Nombre del lugar: **SAN FRANCISCO DE LAISHI** **Territorio de FORMOSA**

Hidrómetro Nº 8. Tipo "B". Perteneciente a la Dirección de Meteorología, Geofísica e Hidrología.

Fecha en que inician las observaciones: 1º de mayo de 1906. Hora en que se efectúa la observación: 7.00 horas.

DURANTE EL PERIODO 1906 - 1930

Altura máxima. 7.57 Altura mínima. 0.00

Observada ... 14/4/921 Observada ... 11/11/907

AÑO 1930

Máxima anual .. 4.70 Media anual ... 1.76

Mínima anual .. 0.80 Amplitud anual . 3.90

Días	Enero	Febrero	Marzo	Abril	Mayo	Junio	Julio	Agosto	Septiembre	Octubre	Noviembre	Diciembre
1	1.85	1.09	1.28	0.98	2.49	2.36	0.90	0.83	0.89	1.00	1.45	1.61
2	1.50	0.97	1.11	0.96	2.40	2.06	0.90	0.82	0.88	0.99	1.46	1.49
3	1.53	0.99	1.01	0.96	2.42	1.85	0.89	0.81	0.87	1.00	1.46	1.35
4	1.69	1.00	0.99	1.06	2.68	1.89	0.88	0.81	0.87	1.01	1.48	1.35
5	2.10	1.10	0.99	1.46	2.91	1.95	0.85	0.80	0.87	1.00	1.48	1.36
6	2.35	1.26	1.00	2.27	2.95	1.98	0.84	0.81	0.88	1.01	1.50	1.99
7	2.96	134.	1.00	2.96	2.95	1.90	0.83	0.82	0.88	1.05	1.55	2.71
8	3.52	1.47	1.19	2.90	2.91	1.85	0.83	0.84	0.87	1.00	1.53	3.30
9	3.96	1.63	1.29	2.81	2.90	1.63	0.83	0.94	0.86	0.99	1.50	3.38
10	3.90	2.50	1.29	2.53	2.98	1.51	0.84	0.96	0.85	0.98	1.49	3.96
11	3.42	3.46	1.30	2.34	2.95	1.53	0.84	0.96	0.85	0.98	1.48	4.20
12	3.42	3.11	1.30	2.21	2.80	1.53	0.82	0.95	0.85	0.97	1.48	4.36
13	3.00	3.22	1.31	2.13	2.82	1.52	0.82	0.95	0.85	0.98	1.50	4.61
14	2.62	3.61	1.23	2.06	2.99	1.46	0.82	0.96	0.86	0.99	1.82	4.70
15	2.21	3.96	1.15	1.94	2.80	1.41	0.81	0.95	0.85	0.98	2.25	4.53
16	2.21	3.95	1.16	1.99	2.76	1.30	0.81	0.94	0.84	0.99	2.05	4.26
17	3.52	3.47	1.15	1.99	2.50	1.26	0.82	0.93	0.84	1.01	1.98	4.12
18	3.86	2.96	1.16	1.80	2.31	1.05	0.82	0.93	0.84	1.23	1.98	3.79
19	3.71	2.59	1.37	1.85	2.21	1.05	0.83	0.94	0.85	1.48	1.99	3.21
20	3.46	2.36	1.28	2.16	2.06	0.99	0.83	0.93	0.95	1.45	2.15	3.22
21	3.15	1.91	1.20	2.27	2.00	1.00	0.84	0.92	0.98	1.97	2.10	3.33
22	2.86	1.84	1.20	3.62	2.05	0.98	0.84	0.92	1.05	2.36	2.01	3.30
23	2.49	1.85	1.21	3.51	2.26	0.97	0.84	0.91	1.00	2.58	1.87	3.21
24	1.86	1.90	1.69	3.58	2.86	0.97	0.83	0.90	1.00	2.90	1.85	3.12
25	1.41	1.71	1.61	3.36	3.27	0.96	0.83	0.90	0.99	3.36	1.85	2.86
26	1.57	1.53	1.50	3.25	3.41	0.94	0.84	0.89	0.98	2.80	1.86	2.64
27	1.52	1.55	1.41	3.05	3.39	0.94	0.83	0.90	0.97	2.10	1.99	2.51
28	1.55	1.40	1.30	2.86	3.11	0.93	0.83	0.89	0.97	1.80	1.95	2.21
29	1.40		1.23	2.63	2.82	0.92	0.84	0.91	0.98	1.50	1.93	2.14
30	1.21		1.15	2.51	2.61	0.90	0.85	0.90	0.99	1.48	1.89	2.10
31	1.15		1.02		2.43		0.83	0.89		1.45		1.91
Suma	**76.96**	**59.73**	**38.08**	**70.00**	**84.00**	**41.59**	**26.01**	**27.81**	**27.21**	**45.39**	**52.88**	**92.83**
Promedio	2.48	2.13	1.23	2.33	2.71	1.39	0.84	0.90	0.91	1.46	1.76	2.99
Máxima	3.96	3.96	1.69	3.62	3.41	2.36	0.90	0.96	1.05	3.36	2.25	4.70
Mínima	1.15	0.97	0.99	0.96	2.00	1.90	0.81	0.80	0.84	0.97	1.45	1.35
Normal	1.74	1.61	1.78	2.22	2.62	2.00	1.73	1.43	1.33	1.44	1.73	2.05
Años	**23**	**23**	**23**	**23**	**23**	**24**	**24**	**24**	**24**	**24**	**24**	**24**

RIO MENDOZA

Nombre del lugar: **CACHEUTA** **Provincia de MENDOZA**

Hidrómetro Nº 35. Tipo "A". Perteneciente a la Oficina de Aforos de la Provincia.

Fecha en que inician las observaciones: 26 de septiembre de 1908. Hora en que se efectúa la observación: 8.00 horas.

DURANTE EL PERIODO 1908 - 1930

Altura máxima. 6.50 Altura mínima. 0.17

Observada ... 1/2/920 Observada ... 1/8/929

AÑO 1930

Máxima anual .. 3.68 Media anual ... 0.98

Mínima anual .. 9.18 Amplitud anual . 3.50

Dias	Enero	Febrero	Marzo	Abril	Mayo	Junio	Julio	Agosto	Septiembre	Octubre	Noviembre	Diciembre
1	1.75	2.50	1.20	0.90	0.48	0.37	0.30	0.26	0.22	0.82	0.92	1.30
2	1.60	2.08	1.30	0.88	0.40	0.28	0.32	0.29	0.20	0.60	1.30	1.68
3	1.60	2.00	1.34	1.26	0.24	0.30	0.28	0.30	0.24	0.74	1.36	1.78
4	1.54	2.00	1.35	1.10	0.70	0.33	0.21	0.26	0.20	0.74	1.40	2.15
5	1.73	1.85	1.40	1.00	0.46	0.30	0.22	0.25	0.23	0.68	1.42	1.95
6	1.70	1.74	1.25	1.20	0.40	0.34	0.34	0.27	0.20	0.55	1.46	2.00
7	1.68	1.70	1.15	1.00	0.40	0.28	0.28	0.28	0.30	0.54	1.40	2.10
8	1.78	1.75	1.36	0.80	0.42	0.42	0.28	0.28	0.26	0.50	1.48	2.12
9	1.78	1.80	1.10	0.70	0.38	0.29	0.36	0.30	0.28	0.40	1.80	2.24
10	1.80	1.58	1.38	0.70	0.36	0.29	0.27	0.26	0.30	0.50	1.35	2.30
11	1.90	1.70	2.40	0.68	0.50	0.28	0.28	0.28	0.30	0.43	1.38	2.30
12	2.10	1.40	1.00	0.70	0.34	0.27	0.22	0.26	0.32	0.80	1.40	2.15
13	2.22	1.55	1.00	0.74	0.36	0.28	0.33	0.29	0.38	0.57	1.44	2.00
14	2.08	1.84	0.98	0.65	0.30	0.26	0.20	0.30	0.90	0.42	1.40	1.90
15	2.20	1.60	1.00	0.62	0.33	0.34	0.22	0.29	0.57	0.46	1.45	2.45
16	1.80	1.90	1.10	0.65	0.29	0.28	0.21	0.31	0.55	0.40	1.48	2.40
17	1.74	2.10	1.00	0.68	0.30	0.29	0.20	0.32	0.52	0.44	1.48	2.34
18	1.63	2.18	1.24	0.62	0.95	0.30	0.26	0.29	0.54	0.40	2.10	2.40
19	1.85	2.30	1.20	0.67	0.30	0.30	0.20	0.26	0.55	0.55	2.00	2.90
20	1.90	2.50	1.15	0.70	0.28	0.32	0.32	0.24	0.50	0.42	1.75	2.34
21	2.00	2.24	1.25	0.60	0.28	0.30	0.20	0.20	0.58	0.40	1.70	2.30
22	2.00	1.84	1.20	0.55	0.30	0.40	0.23	0.18	0.54	0.44	1.70	2.15
23	1.88	1.94	1.05	0.53	0.32	0.29	0.23	0.21	0.90	0.40	2.00	2.00
24	1.94	1.80	1.00	0.48	0.29	0.35	0.25	0.29	0.61	0.51	2.05	2.46
25	2.00	1.75	1.00	0.40	0.94	0.30	0.27	0.26	0.50	0.50	2.20	2.74
26	2.40	1.78	0.97	0.47	0.30	0.28	0.23	0.28	0.48	0.44	2.30	3.30
27	2.00	1.30	1.05	0.50	0.28	0.27	0.34	0.23	0.47	0.44	1.80	3.54
28	1.90	1.25	1.00	0.48	0.30	0.27	0.28	0.21	1.00	0.45	1.42	3.68
29	1.85		1.00	0.44	0.32	0.35	0.28	0.20	0.88	0.50	1.65	2.60
30	1.95		1.10	0.45	0.30	0.28	0.25	0.20	0.80	0.60	1.60	2.45
31	2.05		1.00		0.31		0.26	0.26		0.84		2.63
Suma	**58.35**	**51.97**	**36.52**	**21.15**	**12.31**	**9.21**	**8.12**	**8.11**	**14.32**	**16.48**	**49.11**	**72.65**
Promedio	1.90	1.86	1.18	0.70	0.40	0.31	0.26	0.26	0.48	0.53	1.64	2.34
Máxima	2.40	2.50	2.40	1.26	0.95	0.42	0.36	0.32	1.00	0.82	2.30	3.68
Mínima	1.54	1.25	0.97	0.40	0.28	0.26	0.20	0.18	0.20	0.40	0.92	1.30
Normal	2.18	2.01	1.51	1.02	0.80	0.69	0.63	0.61	0.64	0.77	1.18	1.78
Años	22	22	22	22	22	22	22	22	22	22	22	22

RIO QUINES

Nombre del lugar: **LA HUERTITA** **Provincia de SAN LUIS**

Hidrómetro Nº 142. Tipo "A". Perteneciente a la Dirección de Meteorología, Geofísica e Hidrología.

Fecha en que inician las observaciones: 4 de agosto de 1925. Hora en que se efectúa la observación: 8.00 horas.

DURANTE EL PERIODO 1925 - 1930

Altura máxima. 3.50 Altura mínima. 0.11

Observada ... 6/4/928 Observada ... 19/2/928

AÑO 1930

Máxima anual .. 2.50 Media anual ... 1.19

Mínima anual .. 0.81 Amplitud anual . 1.69

Días	Enero	Febrero	Marzo	Abril	Mayo	Junio	Julio	Agosto	Septiembre	Octubre	Noviembre	Diciembre
1	0.96	0.85	1.09	0.99	1.22	1.50	1.14	1.09	1.06	1.45	1.71	0.98
2	0.95	0.84	1.08	0.98	1.21	1.20	1.15	1.08	1.05	1.44	1.70	0.96
3	0.94	0.83	1.07	1.51	1.21	1.22	1.20	1.07	1.04	1.43	1.69	0.95
4	0.93	0.82	1.06	1.19	1.20	1.25	1.19	1.08	1.03	1.43	1.71	0.94
5	0.92	0.81	1.05	1.20	1.20	1.24	1.18	1.09	1.02	1.42	1.70	0.93
6	0.91	1.02	1.04	1.22	1.21	1.23	1.17	1.08	1.01	1.41	2.27	0.92
7	0.90	0.99	1.05	1.21	1.20	1.23	1.16	1.08	1.01	1.40	2.37	0.91
8	0.90	0.98	1.04	1.21	1.19	1.24	1.16	1.07	1.00	1.40	1.70	0.99
9	0.99	0.97	1.03	1.20	1.18	1.22	1.15	1.06	1.00	1.64	1.67	1.18
10	0.96	0.96	1.02	1.19	1.17	1.21	1.14	1.05	0.99	1.68	1.68	1.17
11	0.99	0.95	1.01	1.19	1.18	1.20	1.14	1.04	0.98	1.69	1.65	1.16
12	0.95	0.94	1.10	1.18	1.17	1.20	1.13	1.04	0.97	1.68	1.67	1.18
13	0.94	0.93	1.13	1.17	1.19	1.19	1.16	1.03	0.97	1.67	1.68	1.18
14	0.94	0.92	1.10	1.16	1.19	1.19	1.17	1.20	0.96	1.67	1.67	1.14
15	0.92	0.91	1.09	1.15	1.20	1.18	1.16	1.18	0.95	1.66	1.67	1.20
16	0.91	0.90	1.08	1.14	1.21	1.17	1.15	1.19	0.94	1.65	1.66	1.19
17	0.90	0.88	1.08	1.13	1.22	1.16	1.14	1.17	0.93	1.64	1.65	2.50
18	0.89	0.86	1.07	1.12	1.21	1.15	1.13	1.16	0.93	1.63	1.64	1.20
19	0.88	0.85	1.06	2.20	1.21	1.15	1.12	1.15	0.92	1.62	1.63	1.20
20	0.87	0.83	1.05	1.19	1.20	1.14	1.11	1.18	0.91	1.81	1.62	1.19
21	0.86	1.90	1.04	1.18	1.19	1.13	1.10	1.13	0.90	1.80	1.50	1.18
22	0.85	1.06	1.06	1.18	1.18	1.12	1.10	1.12	0.90	1.80	1.09	1.60
23	0.84	2.23	1.05	1.19	1.20	1.12	1.09	1.11	2.38	1.79	1.08	1.20
24	0.83	1.40	1.04	1.19	1.19	1.11	1.08	1.11	1.80	1.78	1.07	1.19
25	0.82	1.05	1.03	1.20	1.19	1.10	1.07	1.10	1.50	1.77	1.05	1.18
26	0.81	1.04	1.03	1.21	1.18	1.10	1.10	1.09	1.49	1.76	1.04	1.17
27	0.90	1.10	1.02	1.21	1.17	1.12	1.10	1.08	1.48	1.76	1.03	1.16
28	0.88	1.10	1.02	1.23	1.18	1.13	1.11	1.08	1.47	1.75	1.02	1.15
29	0.87		1.01	1.22	1.17	1.13	1.09	1.07	1.48	1.74	1.01	1.20
30	0.86		1.00	1.22	1.16	1.12	1.08	1.06	1.46	1.73	0.99	1.30
31	0.85		0.99		1.15		1.09	1.05		1.72		1.29
Suma	**27.92**	**28.92**	**32.56**	**36.56**	**36.93**	**35.45**	**35.06**	**34.09**	**34.53**	**50.82**	**45.62**	**36.69**
Promedio	0.90	1.03	1.05	1.22	1.19	1.18	1.13	1.10	1.15	1.64	1.52	1.18
Máxima	0.99	2.23	1.13	2.20	1.22	1.50	1.20	1.20	2.38	1.80	2.37	2.50
Mínima	0.81	0.81	0.99	0.98	1.15	1.10	1.07	1.03	0.90	1.40	0.99	0.91

RIO CONLARA

Nombre del lugar: **RENCA** **Provincia de SAN LUIS**

Hidrómetro Nº 141. Tipo "B". Perteneciente a la Dirección de Meteorología, Geofísica e Hidrología.

Fecha en que inician las observaciones: 16 de julio de 1925. Hora en que se efectúa la observación: 8.00 horas.

DURANTE EL PERIODO 1925 - 1930

Altura máxima. 3.50 Altura mínima. 1.10

Observada ... 5/12/928 Observada ... 29/10/929

AÑO 1930

Máxima anual .. 2.95 Media anual ... 1.57

Mínima anual .. 1.10 Amplitud anual . 1.85

Días	Enero	Febrero	Marzo	Abril	Mayo	Junio	Julio	Agosto	Septiembre	Octubre	Noviembre	Diciembre
1	1.80	2.30	2.40	1.30	1.60	1.40	1.39	1.40	1.10	1.50	1.40	1.50
2	1.80	2.30	2.30	1.30	1.60	1.40	1.40	1.40	1.10	1.45	1.45	1.50
3	1.60	2.00	2.30	1.90	1.50	1.40	1.40	1.40	1.10	1.43	1.50	1.50
4	1.60	1.90	2.10	2.60	1.50	1.40	1.40	1.40	1.10	1.40	1.50	1.50
5	1.60	2.00	2.00	2.60	1.50	1.40	1.40	1.30	1.10	1.40	1.50	1.50
6	1.57	1.90	1.80	2.90	1.50	1.40	1.40	1.30	1.10	1.41	2.10	1.50
7	1.57	1.90	1.80	2.80	1.50	1.40	1.40	1.20	1.10	1.41	2.00	1.50
8	1.57	1.70	1.60	2.70	1.50	1.40	1.40	1.20	1.10	1.41	2.05	1.50
9	1.57	1.70	1.55	2.40	1.50	1.40	1.40	1.15	1.10	1.45	2.05	1.50
10	1.90	1.60	1.55	2.00	1.50	1.40	1.40	1.15	1.10	1.45	2.05	1.50
11	1.90	1.60	1.50	2.00	1.45	1.40	1.40	1.15	1.10	1.45	2.05	1.52
12	1.88	1.60	2.50	1.80	1.45	1.40	1.40	1.15	1.10	1.45	2.00	1.52
13	2.10	1.50	2.50	1.80	1.45	1.40	1.40	1.15	1.10	1.45	2.00	1.55
14	2.10	1.50	2.00	1.60	1.45	1.40	1.40	1.15	1.10	1.45	2.10	1.60
15	2.10	1.40	1.80	1.60	1.45	1.40	1.40	1.15	1.10	1.45	2.30	1.60
16	2.00	1.30	1.80	1.60	1.45	1.40	1.39	1.15	1.10	1.47	2.20	1.60
17	2.00	1.20	1.80	1.60	1.45	1.40	1.39	1.15	1.10	1.47	2.35	1.60
18	1.80	1.20	1.60	1.50	1.45	1.40	1.39	1.15	1.10	1.45	2.30	1.60
19	1.60	2.10	1.60	1.50	1.45	1.40	1.39	1.15	1.10	1.45	2.30	1.65
20	1.60	2.10	1.50	2.60	1.45	1.40	1.38	1.15	1.10	1.47	2.25	1.65
21	1.60	2.00	1.50	2.60	1.40	1.40	1.38	1.15	1.10	1.55	2.25	1.65
22	1.55	2.00	1.40	2.00	1.40	1.40	1.37	1.15	1.10	1.50	2.25	1.65
23	1.55	2.90	1.40	1.80	1.40	1.40	1.37	1.15	1.70	1.50	2.25	1.63
24	1.50	2.90	1.40	1.80	1.40	1.40	1.37	1.15	1.75	1.50	2.25	1.62
25	1.50	2.80	1.30	1.60	1.40	1.40	1.37	1.15	1.80	1.50	2.20	1.62
26	1.95	2.95	1.30	1.50	1.40	1.39	1.37	1.10	1.70	1.45	2.15	1.62
27	1.95	2.80	1.30	1.50	1.40	1.39	1.37	1.10	1.70	1.45	2.15	1.60
28	1.95	2.60	1.30	1.50	1.40	1.39	1.38	1.10	1.50	1.45	2.15	1.60
29	2.50		1.30	1.80	1.40	1.39	1.38	1.10	1.50	1.40	2.00	1.60
30	2.40		1.30	1.80	1.40	1.39	1.39	1.10	1.50	1.40	2.00	1.65
31	2.40		1.30		1.40		1.39	1.10		1.40		1.65
Suma	**56.51**	**55.75**	**52.80**	**58.00**	**45.10**	**41.95**	**43.07**	**36.75**	**37.35**	**44.97**	**61.10**	**48.78**
Promedio	1.82	1.99	1.70	1.93	1.45	1.40	1.39	1.18	1.24	1.45	2.04	1.57
Máxima	2.50	2.95	2.50	2.90	1.60	1.40	1.40	1.40	1.80	1.55	2.35	1.65
Mínima	1.50	1.20	1.30	1.30	1.40	1.39	1.37	1.10	1.10	1.40	1.40	1.50

RIO QUINTO

Nombre del lugar: **LA FLORIDA** **Provincia de SAN LUIS**

Hidrómetro Nº 139. Tipo "B". Perteneciente a la Dirección de Meteorología, Geofísica e Hidrología.

Fecha en que inician las observaciones: 1º de junio de 1925. Hora en que se efectúa la observación: 8.00 horas.

DURANTE EL PERIODO 1925 - 1930

Altura máxima. 5.39 Altura mínima. 1.07

Observada ... 17/1/928 Observada ... 31/12/929

AÑO 1930

Máxima anual .. 2.70 Media anual ... 1.35

Mínima anual .. 1.07 Amplitud anual . 1.63

Días	Enero	Febrero	Marzo	Abril	Mayo	Junio	Julio	Agosto	Septiembre	Octubre	Noviembre	Diciembre
1	1.07	1.17	1.40	1.18	1.35	1.35	1.23	1.22	1.22	1.17	1.29	1.42
2	1.07	1.15	1.39	1.18	1.34	1.34	1.24	1.22	1.21	1.16	1.18	1.40
3	1.07	1.14	1.37	1.35	1.33	1.34	1.24	1.22.	1.21	1.16	1.27	1.39
4	1.07	1.40	1.34	2.40	1.32	1.33	1.24	1.23	1.21	1.16	2.20	1.38
5	1.07	1.17	1.33	1.80	1.30	1.33	1.24	1.23	1.21	1.16	1.60	1.42
6	1.08	1.15	1.98	1.47	1.28	1.32	1.24	1.22	1.20	1.16	2.21	1.40
7	1.08	1.14	1.52	1.40	1.34	1.32	1.24	1.22	1.20	1.15	1.90	1.32
8	1.08	1.14	1.46	1.38	1.40	1.31	1.24	1.21	1.20	1.15	1.89	1.37
9	1.08	1.14	1.44	1.34	1.45	1.31	1.24	1.21	1.19	1.20	1.86	1.36
10	1.07	1.13	1.41	1.33	1.48	1.30	1.24	1.21	1.19	1.22	1.75	1.35
11	1.20	1.80	1.40	1.30	1.48	1.30	1.24	1.21	1.19	1.27	1.70	1.33
12	1.40	1.60	1.80	1.29	1.48	1.29	1.24	1.20	1.18	1.26	1.68	2.70
13	1.40	1.51	1.60	1.28	1.50	1.28	1.25	1.20	1.18	1.22	1.66	1.80
14	1.20	1.42	1.51	1.27	1.55	1.28	1.26	1.20	1.18	1.70	1.74	1.81
15	1.15	1.40	1.38	1.26	1.69	1.27	1.26	1.20	1.18	1.50	1.63	2.40
16	1.14	1.40	1.27	1.25	1.71	1.27	1.26	1.21	1.18	1.48	1.61	1.80
17	1.13	1.38	1.26	1.25	1.69	1.27	1.26	1.22	1.17	1.40	1.59	1.75
18	1.12	1.38	1.25	1.24	1.77	1.26	1.26	1.26	1.17	1.50	1.57	1.70
19	1.12	1.60	1.24	1.24	1.65	1.26	1.25	1.26	1.17	1.45	1.56	1.67
20	1.12	1.40	1.24	1.23	1.60	1.26	1.25	1.25	1.17	2.00	1.55	1.62
21	1.12	1.38	1.23	1.23	1.55	1.25	1.24	1.24	1.17	1.60	1.54	158
22	1.11	1.70	1.23	1.24	1.51	1.25	1.24	1.23	1.17	1.50	1.53	1.54
23	1.11	1.60	1.23	1.24	1.48	1.25	1.24	1.23	1.18	1.56	1.52	1.50
24	1.11	1.80	1.22	1.24	1.45	1.24	1.23	1.23	1.32	1.51	1.50	1.48
25	1.12	1.42	1.22	1.24	1.42	1.24	1.23	1.23	1.24	1.46	1.48	1.45
26	1.12	1.36	1.21	1.24	1.40	1.24	1.23	1.23	1.20	1.42	1.46	1.43
27	1.11	1.34	1.20	1.24	1.38	1.24	1.23	1.22	1.18	1.40	1.45	1.45
28	1.60	1.40	1.20	1.26	1.37	1.23	1.22	1.22	1.17	1.38	1.44	1.38
29	1.27		1.19	1.28	1.36	1.23	1.22	1.22	1.17	1.34	1.45	1.55
30	1.21		1.19	1.30	1.36	1.23	1.22	1.22	1.17	1.32	1.44	1.53
31	1.20		1.18		1.35		1.22	1.22		1.30		1.50
Suma	**35.80**	**38 62**	**41.89**	**39.95**	**45.24**	**38.39**	**38.44**	**37.89**	**35.78**	**42.26**	**48.25**	**48.79**
Promedio	1.15	1.38	1.35	1.33	1.36	1.28	1.24	1.22	1.19	1.36	1.61	1.57
Máxima	1.60	1.80	1.98	2.40	1.71	1.35	1.26	1.26	1.32	2.00	2.21	2.70
Mínima	1.07	1.13	1.18	1.18	1.28	1.23	1.22	1.20	1.17	1.15	1.27	1.33

RIO QUINTO

Nombre del lugar: **PASO DE LAS CARRETAS** **Provincia de SAN LUIS**

Hidrómetro Nº 140. Tipo "B". Perteneciente a la Dirección de Meteorología, Geofísica e Hidrología.

Fecha en que inician las observaciones: 28 de agosto de 1925. Hora en que se efectúa la observación: 8.00 horas.

DURANTE EL PERIODO 1925 - 1930

Altura máxima. 5.70 Altura mínima. 1.15

Observada ... 18/1/928 Observada ... 7/1/930

AÑO 1930

Máxima anual .. 3.80 Media anual ... 1.47

Mínima anual .. 1.15 Amplitud anual . 2.65

Días	Enero	Febrero	Marzo	Abril	Mayo	Junio	Julio	Agosto	Septiembre	Octubre	Noviembre	Diciembre
1	1.22	1.28	1.46	1.33	1.33	1.45	1.37	1.35	1.34	1.34	1.38	1.72
2	1.20	1.27	1.46	1.33	1.33	1.45	1.37	1.35	1.34	1.34	1.38	1.71
3	1.19	1.27	1.46	1.33	1.33	1.45	1.38	1.35	1.34	1.34	2.00	1.70
4	1.18	1.50	1.45	1.48	1.33	1.44	1.40	1.35	1.34	1.34	2.50	1.68
5	1.17	1.45	1.44	1.43	1.40	1.44	1.38	1.34	1.34	1.34	2.80	1.80
6	1.16	1.40	1.43	1.40	1.39	1.44	1.38	1.38	1.34	1.34	3.80	1.73
7	1.15	1.48	1.42	1.39	1.39	1.44	1.38	1.38	1.34	1.33	2.30	1.71
8	1.15	1.36	1.42	1.39	1.39	1.44	1.37	1.36	1.34	1.33	2.20	1.68
9	1.25	1.36	1.41	1.38	1.38	1.43	1.37	1.36	1.34	1.50	2.00	1.67
10	1.22	1.38	1.40	1.38	1.38	1.43	1.37	1.35	1.34	1.49	1.95	1.75
11	1.28	1.85	1.39	1.37	1.38	1.43	1.37	1.35	1.33	1.47	1.90	2.50
12	1.25	1.70	1.62	1.37	1.37	1.43	1.37	1.35	1.33	1.53	1.89	2.80
13	1.23	1.65	1.57	1.36	1.40	1.43	1.37	1.35	1.33	1.55	1.88	2.05
14	1.22	1.54	1.45	1.36	1.39	1.42	1.39	1.34	1.33	1.48	1.87	2.25
15	1.38	1.53	1.43	1.35	1.58	1.42	1.39	1.34	1.33	1.47	1.85	2.65
16	1.35	1.52	1.40	1.35	1.57	1.41	1.37	1.34	1.33	1.46	1.84	1.90
17	1.30	1.50	1.39	1.35	1.56	1.41	1.37	1.36	1.32	1.46	1.83	1.81
18	1.26	1.48	1.38	1.35	1.54	1.41	1.37	1.38	1.32	1.58	1.80	1.75
19	1.25	1.50	1.37	1.35	1.53	1.40	1.37	1.37	1.32	1.73	1.77	1.73
20	1.23	1.45	1.35	1.42	1.52	1.40	1.37	1.37	1.32	2.05	1.75	1.70
21	1.22	1.43	1.35	1.40	1.50	1.39	1.36	1.35	1.32	1.75	1.75	1.66
22	1.22	1.65	1.35	1.39	1.50	1.39	1.36	1.35	1.32	1.52	1.72	1.66
23	1.21	1.58	1.35	1.38	1.48	1.39	1.36	1.35	1.40	1.46	1.70	1.63
24	1.21	1.50	1.34	1.38	1.48	1.39	1.36	1.35	1.46	1.45	1.68	1.63
25	1.20	1.46	1.34	1.37	1.47	1.38	1.36	1.34	1.42	1.48	1.65	1.63
26	1.20	1.45	1.33	1.37	1.46	1.38	1.36	1.34	1.38	1.47	1.64	1.62
27	1.20	1.43	1.33	1.37	1.45	1.38	1.36	1.34	1.35	1.44	1.85	1.60
28	1.25	1.47	1.33	1.37	1.45	1.38	1.35	1.34	1.35	1.43	1.80	1.58
29	1.23		1.33	1.43	1.45	1.37	1.35	1.34	1.34	1.43	1.75	1.65
30	1.25		1.33	1.43	1.45	1.37	1.35	1.34	1.34	1.40	1.73	1.98
31	1.28		1.33		1.45		1.35	1.34		1.38		1.75
Suma	**38.11**	**41.44**	**43.41**	**41.36**	**44.63**	**42.39**	**42.43**	**41.90**	**40.34**	**45.68**	**57.96**	**56.68**
Promedio	1.23	1.48	1.40	1.38	1.44	1.41	1.37	1.35	1.34	1.48	1.93	1.83
Máxima	1.38	1.85	1.62	1.48	1.58	1.45	1.40	1.38	1.46	2.05	3.80	2.80
Mínima	1.15	1.27	1.33	1.33	1.33	1.37	1.35	1.34	1.32	1.33	1.38	1.58

RIO QUINTO

Nombre del lugar: **VILLA MERCEDES — PUENTE F.C.P. (Km. 13)** **Provincia de SAN LUIS**

Hidrómetro Nº 33. Tipo "B". Perteneciente a la Dirección de Meteorología, Geofísica e Hidrología.

Fecha en que inician las observaciones: 14 de enero de 1907. Hora en que se efectúa la observación: 8.00 horas.

DURANTE EL PERIODO 1907 - 1930

Altura máxima. 4.28 Altura mínima. 1.10

Observada ... 17/1/928 Observada ... 2/1/915

AÑO 1930

Máxima anual .. 3.50 Media anual ... 1.39

Mínima anual .. 1.20 Amplitud anual . 2.30

Días	Enero	Febrero	Marzo	Abril	Mayo	Junio	Julio	Agosto	Septiembre	Octubre	Noviembre	Diciembre
1	1.30	1.30	1.30	1.30	1.38	1.40	1.30	1.30	1.36	1.30	1.40	1.32
2	1.20	1.30	1.30	1.30	1.36	1.40	1.30	1.30	1.34	1.30	1.40	1.30
3	1.20	1.30	1.30	1.38	1.34	1.40	1.30	1.30	1.32	1.30	1.40	1.30
4	1.20	1.30	1.30	1.80	1.32	1.38	1.30	1.30	1.30	1.30	3.00	1.30
5	1.20	1.30	1.30	1.60	1.30	1.36	1.30	1.30	1.30	1.30	1.80	1.30
6	1.20	1.30	1.30	1.50	1.30	1.34	1.30	1.30	1.30	1.32	3.50	1.38
7	1.20	2.10	1.30	1.46	1.30	1.32	1.30	1.30	1.30	1.34	2.10	1.38
8	1.20	1.40	1.30	1.40	1.30	1.30	1.30	1.30	1.30	1.34	2.00	1.40
9	1.20	1.38	1.50	1.36	1.30	1.30	1.30	1.30	1.30	1.36	1.80	1.55
10	1.20	1.30	1.40	1.32	1.38	1.30	1.30	1.30	1.30	1.38	1.70	1.70
11	1.20	1.40	1.38	1.30	1.42	1.30	1.30	1.30	1.30	1.40	1.60	1.80
12	1.20	1.38	1.30	1.30	1.40	1.30	1.30	1.30	1.30	1.40	1.50	1.95
13	1.20	2.00	1.40	1.30	1.50	1.30	1.30	1.32	1.30	1.48	1.40	2.15
14	1.20	1.60	1.38	1.30	1.48	1.30	1.30	1.32	1.30	1.50	1.40	1.90
15	1.20	1.40	1.36	1.30	1.40	1.30	1.30	1.34	1.30	1.70	1.40	1.82
16	1.20	1.38	1.30	1.30	1.80	1.30	1.30	1.36	1.30	1.60	1.38	2.05
17	1.20	1.38	1.30	1.30	1.70	1.30	1.30	1.36	1.30	1.50	1.38	1.90
18	1.20	1.30	1.30	1.30	1.50	1.30	1.30	1.36	1.30	1.48	1.36	1.75
19	1.20	1.30	1.30	1.30	1.50	1.30	1.30	1.36	1.30	1.46	1.36	1.60
20	1.20	1.30	1.30	1.30	1.56	1.30	1.30	1.36	1.30	1.40	1.36	1.50
21	1.20	1.30	1.30	1.30	1.54	1.30	1.30	1.36	1.30	2.00	1.36	1.40
22	1.20	2.30	1.30	1.30	1.50	1.30	1.30	1.36	1.30	1.65	1.34	1.38
23	1.20	1.70	1.30	1.30	1.48	1.30	1.30	1.38	1.40	1.57	1.30	1.36
24	1.30	1.50	1.30	1.30	1.46	1.30	1.30	1.38	1.60	1.55	1.30	1.36
25	1.30	1.60	1.30	1.30	1.42	1.30	1.30	1.38	1.50	1.52	1.30	1.34
26	1.30	1.50	1.30	1.30	1.40	1.30	1.30	1.38	1.40	1.50	1.50	1.30
27	1.20	1.40	1.30	1.30	1.40	1.30	1.30	1.38	1.38	1.48	1.48	1.30
28	1.20	1.38	1.30	1.30	1.40	1.30	1.30	1.40	1.38	1.45	1.46	1.36
29	1.20		1.30	1.38	1.40	1.30	1.30	1.38	1.36	1.42	1.40	2.80
30	1.20		1.30	1.40	1.40	1.30	1.30	1.38	1.30	1.40	1.38	1.80
31	1.30		1.30		1.40		1.30	1.38		1.40		1.70
Suma	**37.70**	**41.10**	**40.92**	**40.60**	**44.42**	**39.50**	**40.30**	**41.54**	**40.04**	**43.70**	**48.06**	**49.45**
Promedio	1.22	1.47	1.32	1.35	1.43	1.32	1.30	1.34	1.33	1.41	1.60	1.59
Máxima	1.30	2.30	1.50	1.80	1.80	1.40	1.30	1.40	1.60	2.00	3.50	3.02
Mínima	1.20	1.30	1.30	1.30	1.30	1.30	1.30	1.30	1.30	1.30	1.30	1.30

RIO COLORADO

Nombre del lugar: **PICHI MAHUIDA** **Territorio de RIO NEGRO**

Hidrómetro Nº 135. Tipo "B". Perteneciente a la Dirección de Meteorología, Geofísica e Hidrología.

Fecha en que inician las observaciones: 7 de mayo de 1918. Hora en que se efectúa la observación: 8.00 horas.

DURANTE EL PERIODO 1918 - 1930

Altura máxima. 2.50 Altura mínima. 0.03

Observada ... 5/1/920 Observada ... 3/1/925

AÑO 1930

Máxima anual .. 2.16 Media anual ... 0.71

Mínima anual .. 0.18 Amplitud anual . 1.98

Días	Enero	Febrero	Marzo	Abril	Mayo	Junio	Julio	Agosto	Septiembre	Octubre	Noviembre	Diciembre
1	0.90	0.60	0.50	0.28	0.20	0.23	0.48	0.58	0.46	0.82	0.77	1.97
2	0.90	0.59	0.51	0.28	0.19	0.22	0.45	0.57	0.48	0.85	0.77	2.01
3	0.90	0.58	0.40	0.28	0.21	0.22	0.43	0.60	0.48	0.90	0.76	1.93
4	0.90	0.56	0.49	0.27	0.18	0.22	0.48	0.64	0.49	1.00	0.98	1.81
5	0.90	0.56	0.41	0.28	0.20	0.27	0.49	0.68	0.46	1.04	1.08	1.60
6	0.89	0.60	0.40	0.27	0.26	0.26	0.48	0.70	0.43	1.08	1.20	1.55
7	0.84	0.66	0.40	0.26	0.25	0.27	0.46	0.69	0.43	1.09	1.27	1.54
8	0.80	0.58	0.39	0.27	0.20	0.27	0.49	0.68	0.43	1.11	1.38	1.56
9	0.78	0.51	0.38	0.22	0.22	0.27	0.47	0.67	0.43	1.12	1.38	1.62
10	0.78	0.51	0.39	0.22	0.23	0.27	0.46	0.63	0.42	1.11	1.52	1.64
11	0.78	0.50	0.30	0.20	0.23	0.26	0.45	0.60	0.42	1.10	1.60	1.73
12	0.74	0.50	0.30	0.20	0.23	0.26	0.45	0.58	0.46	1.08	1.60	1.80
13	0.72	0.47	0.31	0.20	0.28	0.25	0.45	0.58	0.48	1.08	1.60	1.82
14	0.72	0.47	0.29	0.22	0.29	0.26	0.44	0.57	0.48	1.04	1.75	1.81
15	0.80	0.48	0.29	0.20	0.29	0.30	0.44	0.55	0.48	1.02	1.80	1.90
16	0.78	0.47	0.29	0.20	0.27	0.30	0.45	0.56	0.42	1.01	1.80	1.95
17	0.79	0.47	0.30	0.20	0.27	0.30	0.45	0.56	0.47	0.98	1.97	1.98
18	0.76	0.44	0.30	0.20	0.27	0.80	0.45	0.58	0.46	1.05	1.99	1.88
19	0.77	0.44	0.30	0.19	0.27	0.70	0.44	0.59	0.54	1.05	2.03	1.84
20	0.78	0.41	0.30	0.18	0.28	0.50	0.45	0.58	0.59	1.02	2.01	1.85
21	0.70	0.41	0.29	0.20	0.27	0.48	0.43	0.57	0.59	0.98	2.07	1.85
22	0.68	0.40	0.29	0.19	0.26	0.47	0.43	0.51	0.56	0.98	2.10	1.92
23	0.64	0.42	0.28	0.20	0.26	0.45	0.43	0.48	0.57	0.97	2.12	1.98
24	0.64	0.42	0.29	0.18	0.20	0.43	0.44	0.48	0.58	0.88	2.14	2.03
25	0.64	0.50	0.29	0.20	0.21	0.48	0.50	0.48	0.57	0.84	2.16	2.07
26	0.64	0.51	0.28	0.20	0.22	0.51	0.53	0.47	0.62	0.84	2.15	2.08
27	0.69	0.57	0.29	0.20	0.22	0.57	0.53	0.47	0.64	0.84	1.76	1.78
28	0.67	0.58	0.29	0.18	0.22	0.70	0.49	0.46	0.64	0.81	1.69	1.78
29	0.70		0.30	0.19	0.23	0.70	0.68	0.44	0.80	0.80	1.77	1.86
30	0.62		0.29	0.20	0.23	0.48	0.60	0.44	0.80	0.80	1.92	1.88
31	0.62		0.28		0.23		0.58	0.44		0.78		1.98
Suma	**23.47**	**14.21**	**10.42**	**6.56**	**7.37**	**11.70**	**14.80**	**17.43**	**15.68**	**30.07**	**49.14**	**57.00**
Promedio	0.76	0.51	0.34	0.22	0.24	0.39	0.48	0.56	0.52	0.97	1.64	1.84
Máxima	0.90	0.66	0.51	0.28	0.29	0.80	0.68	0.70	0.80	1.12	2.16	2.08
Mínima	0.62	0.40	0.28	0.18	0.18	0.22	0.43	0.44	0.42	0.78	0.76	1.54
Normal	0.85	0.61	0.43	0.31	0.36	0.37	0.38	0.40	0.45	0.75	1.03	1.12
Años	**12**	**12**	**12**	**12**	**12**	**12**	**12**	**12**	**12**	**12**	**12**	**12**

RIO COLORADO

Nombre del lugar: **BUENA PARADA** **Territorio de RIO NEGRO**

Hidrómetro Nº 78. Tipo "B". Perteneciente a la Dirección de Meteorología, Geofísica e Hidrología.

Fecha en que inician las observaciones: 27 de septiembre de 1902. Hora en que se efectúa la observación: 8.00 horas.

DURANTE EL PERIODO 1902 - 1930

Altura máxima. 3.94 Observada ... 22/1/915

Altura mínima. 0.87 Observada ... 17/6/910

AÑO 1930

Máxima anual .. 3.80 Mínima anual .. 1.80

Media anual ... 2.36 Amplitud anual . 2.00

Días	Enero	Febrero	Marzo	Abril	Mayo	Junio	Julio	Agosto	Septiembre	Octubre	Noviembre	Diciembre
1	2.60	2.40	2.20	1.90	1.80	1.90	2.10	2.20	2.10	2.50	2.40	3.57
2	2.70	2.40	2.20	1.90	1.80	1.90	2.10	2.30	2.10	2.50	2.40	3.59
3	2.70	2.30	2.20	1.90	1.90	1.90	2.00	2.20	2.10	2.50	2.40	3.61
4	2.70	2.30	2.20	1.90	1.80	1.90	2.00	2.20	2.10	2.60	2.50	3.51
5	2.60	2.20	2.20	1.90	1.80	1.90	2.10	2.20	2.10	2.60	2.60	3.49
6	2.70	2.20	2.20	1.90	2.00	1.90	2.10	2.30	2.10	2.60	2.75	3.39
7	2.70	2.40	2.20	1.90	2.00	1.90	2.10	2.30	2.10	2.70	2.81	3.30
8	2.70	2.40	2.10	1.90	1.90	1.90	2.00	2.30	2.10	2.70	2.87	3.31
9	2.50	2.40	2.10	1.90	1.90	1.90	2.10	2.30	2.10	2.70	2.98	3.38
10	2.60	2.30	2.00	1.90	1.90	2.00	2.00	2.30	2.10	2.70	3.05	3.44
11	2.50	2.30	2.00	1.80	1.90	2.00	2.00	2.30	2.10	2.70	3.15	3.49
12	2.50	2.30	2.00	1.80	1.90	2.00	2.00	2.30	2.10	2.70	3.25	3.51
13	2.50	2.00	2.00	1.80	1.90	2.00	2.00	2.20	2.10	2.70	3.35	3.54
14	2.50	2.10	2.00	1.80	1.90	2.00	2.00	2.20	2.10	2.70	3.30	3.57
15	2.70	2.10	1.90	1.80	1.90	1.90	2.00	2.20	2.10	2.70	3.35	3.58
16	2.50	2.10	2.00	1.80	1.90	2.00	2.00	2.20	2.10	2.70	3.40	3.63
17	2.40	2.10	1.90	1.80	1.90	2.00	2.00	2.20	2.10	2.70	3.45	3.65
18	2.40	2.20	1.90	1.80	1.90	2.40	2.00	2.20	2.10	2.70	3.50	3.65
19	2.40	2.10	1.90	1.80	1.90	2.30	2.00	2.20	2.10	2.70	3.50	3.61
20	2.40	2.10	1.90	1.80	1.90	2.30	2.00	2.20	2.20	2.70	3.50	3.61
21	2.40	2.10	1.90	1.80	1.90	2.10	1.90	2.10	2.10	2.70	3.50	3.56
22	2.40	2.20	1.85	1.80	1.90	2.10	1.90	2.10	2.30	2.70	3.55	3.56
23	2.40	2.10	1.90	1.80	1.90	2.10	1.90	2.10	2.30	2.70	3.58	3.59
24	2.40	2.10	1.80	1.80	1.90	2.10	2.00	2.10	2.30	2.70	3.70	3.61
25	2.40	2.10	1.90	1.80	1.90	2.10	2.10	2.10	2.30	2.70	3.67	3.68
26	2.40	2.30	1.90	1.80	1.90	2.10	2.20	2.10	2.30	2.60	3.74	3.71
27	2.40	2.30	1.90	1.80	1.90	2.30	2.20	2.10	2.30	2.60	3.80	3.70
28	2.40	2.30	1.90	1.80	1.90	2.20	2.20	2.10	2.30	2.60	3.57	3.50
29	2.40		1.90	1.80	1.90	2.20	2.20	2.10	2.30	2.60	3.52	3.56
30	2.40		1.90	1.80	1.90	2.10	2.20	2.10	2.60	2.50	3.51	3.54
31	2.40		1.80		1.90		2.20	2.10		2.40		3.54
Suma	**77.70**	**62.20**	**61.75**	**55.00**	**58.70**	**61.40**	**63.60**	**67.90**	**65.20**	**81.90**	**96.65**	**109.98**
Promedio	2.51	2.22	1.99	1.83	1.89	2.05	2.05	2.19	2.17	2.64	3.22	3.55
Máxima	2.70	2.40	2.20	1.90	2.00	2.40	2.20	2.30	2.60	2.70	3.80	3.71
Mínima	2.40	2.00	1.80	1.80	1.80	1.90	1.90	2.10	2.10	2.40	2.40	3.30
Normal	2.35	2.11	1.83	1.64	1.64	1.63	1.64	1.62	1.67	1.95	2.39	2.44
Años	28	28	28	28	28	28	28	28	28	28	28	28

RIO SENGUERR

Nombre del lugar: **VUELTA SENGUERR** **Territorio de CHUBUT**

Hidrómetro Nº 108. Tipo "B". Perteneciente a la Dirección de Meteorología, Geofísica e Hidrología.

Fecha en que inician las observaciones: 15 de junio de 1904. Hora en que se efectúa la observación: 8.00 horas.

DURANTE EL PERIODO 1904 - 1930 **AÑO 1930**

Altura máxima. 3.07 Altura mínima. 0.86

Observada ... 7/9/905 Observada ... 6/4/911

Días	Enero	Febrero	Marzo	Abril	Mayo	Junio	Julio	Agosto	Septiembre	Octubre	Noviembre	Diciembre
1	1.97	1.48	1.18	1.18	1.05	1.21	1.48	1.44	1.40	2.10	1.58	1.47
2	1.97	1.47	1.17	1.18	1.06	1.27	1.47	1.45	1.39	2.05	1.57	1.47
3	1.99	1.45	1.17	1.17	1.06	1.32	1.47	1.45	1.39	2.01	1.57	1.46
4	2.00	1.44	1.15	1.15	1.07	1.39	1.47	1.44	1.39	1.96	1.56	1.45
5	2.00	1.43	1.15	1.13	1.07	1.47	1.46	1.44	1.39	1.90	1.55	1.45
6	2.01	1.42	1.14	1.09	1.07	1.54	1.46	1.44	1.40	1.87	1.55	1.45
7	2.00	1.42	1.13	1.08	1.07	1.63	1.46	1.43	1.40	1.73	1.55	1.44
8	1.99	1.40	1.12	1.08	1.08	1.70	1.45	1.43	1.42	1.70	1.55	1.44
9	1.99	1.39	1.11	1.08	1.08	1.75	1.45	1.42	1.45	1.69	1.54	1.43
10	1.98	1.38	1.11	1.07	1.08	1.76	1.44	1.41	1.49	1.68	1.54	1.42
11	1.97	1.36	1.10	1.04	1.08	1.76	1.44	1.41	1.53	1.71	1.55	1.40
12	1.95	1.34	1.09	1.06	1.08	1.75	1.44	1.41	1.60	1.74	1.54	1.39
13	1.92	1.31	1.09	1.06	1.07	1.73	1.44	1.40	1.68	1.78	1.54	1.38
14	1.89	1.29	1.09	1.06	1.07	1.70	1.44	1.40	1.75	1.82	1.53	1.37
15	1.87	1.26	1.08	1.05	1.07	1.68		1.39	1.80	1.83	1.52	1.35
16	1.84	1.25	1.07	1.05	1.07	1.67		1.39	1.84	1.83	1.52	1.33
17	1.81	1.21	1.07	1.06	1.08	1.65		1.39	1.89	1.84	1.51	1.32
18	1.80	1.20	1.06	1.07	1.08	1.63		1.39	1.94	1.84	1.51	1.31
19	1.78	1.19	1.06	1.07	1.09	1.63		1.39	1.95	1.83	1.50	1.30
20	1.75	1.19	1.05	1.07	1.09	1.62		1.38	1.97	1.83	1.59	1.30
21	1.71	1.19	1.05	1.07	1.09	1.59		1.38	1.99	1.82	1.59	1.29
22	1.66	1.20	1.05	1.06	1.10	1.58		1.37	2.05	1.80	1.59	1.28
23	1.64	1.21	1.04	1.05	1.10	1.58		1.37	2.09	1.78	1.58	1.27
24	1.60	1.22	1.03	1.05	1.11	1.55		1.37	2.09	1.75	1.58	1.25
25	1.57	1.22	1.05	1.05	1.12	1.54	1.40	1.38	2.09	1.71	1.59	1.23
26	1.55	1.20	1.09	1.04	1.12	1.52	1.41	1.39	2.11	1.69	1.58	1.22
27	1.54	1.19	1.12	1.04	1.12	1.51	1.41	1.39	2.14	1.68	1.59	1.21
28	1.52	1.18	1.15	1.03	1.12	1.49	1.42	1.40	2.15	1.66	1.59	1.20
29	1.51		1.18	1.03	1.13	1.48	1.42	1.40	2.15	1.63	1.58	1.19
30	1.51		1.18	1.04	1.15	1.48	1.44	1.40	2.13	1.60	1.58	1.18
31	1.50		1.18		1.18		1.44	1.41		1.58		1.18
Suma	**55.79**	**36.49**	**34.31**	**32.26**	**33.81**	**47 14**		**43.56**	**53.06**	**55.44**	**46.72**	**41.43**
Promedio	1.80	1.30	1.11	1.08	1.09	1.57		1.40	1.77	1.79	1.56	1.34
Máxima	2.01	1.48	1.18	1.18	1.18	1.76		1.45	2.15	2.10	1.59	1.47
Mínima	1.50	1.18	1.03	1.03	1.05	1.21		1.37	1.39	1.58	1.50	1.18
Normal	1.32	1.15	1.06	1.13	1.31	1.39		1.46	1.61	1.86	1.75	1.52
Años	**22**	**22**	**22**	**23**	**23**	**23**		**23**	**23**	**23**	**23**	**23**

RIO CHUBUT

Nombre del lugar: **VALLE DE LAS PLUMAS** **Territorio de CHUBUT**

Hidrómetro Nº 105. Tipo "A". Perteneciente a la Dirección de Meteorología, Geofísica e Hidrología.

Fecha en que inician las observaciones: 1º de enero de 1905. Hora en que se efectúa la observación: 8.00 horas.

DURANTE EL PERIODO 1905 - 1930 **AÑO 1930**

Altura máxima. 3.00 Altura mínima. 0.45

Observada ... 2/8/905 Observada ... 26/3/913

Días	Enero	Febrero	Marzo	Abril	Mayo	Junio	Julio	Agosto	Septiembre	Octubre	Noviembre	Diciembre
1					0.82	1.05	2.00	1.95	1.73	2.50	1.85	1.88
2					0.83	1.13	1.93	2.08	1.65	2.48	1.82	1.88
3					0.84	1.35	1.88	2.15	1.65	2.44	1.82	1.87
4					0.84	1.38	1.87	2.20	1.63	2.49	1.83	1.82
5					0.90	1.70	2.03	2.25	1.62	2.55	1.88	1.85
6					0.88	1.73	2.09	2.27	1.62	2.65	1.93	1.77
7					0.89	1.69	1.97	2.15	1.62	2.70	2.05	1.75
8					0.88	1.59	1.89	2.08	1.65	2.85	2.08	1.75
9					0.87	1.55	1.79	2.07	1.70	2.88	2.12	1.74
10					0.87	1.55	1.77	1.99	1.72	2.55	2.13	1.80
11					0.86	1.63	1.75	1.93	1.73	2.35	2.16	1.78
12					0.86	1.84	1.75	1.95	1.75	2.35	2.18	1.75
13					0.86	1.93	2.05	1.90	1.75	2.34	2.15	1.75
14				0.70	0.86	1.94	2.35	1.75	2.00	2.29	2.20	1.67
15				0.70	0.86	1.85	2.49	1.75	2.15	2.25	2.29	1.65
16				0.70	0.86	1.76	2.55	1.88	2.20	2.25	2.23	1.60
17				0.69	0.86	1.73	2.65	1.89	2.27	2.28	2.12	1.57
18				0.69	0.88	1.74	2.70	1.90	2.35	2.27	2.05	1.56
19				0.69	0.88	1.70	2.35	1.90	2.35	2.26	2.00	1.56
20				0.69	1.02	1.68	2.35	1.87	2.37	2.25	1.95	1.54
21				0.69	0.97	1.68	2.00	1.82	2.33	2.22	1.92	1.52
22				0.69	0.94	1.84	1.95	1.78	2.26	2.00	1.88	1.50
23				0.69	0.92	2.18	2.00	1.75	2.19	1.99	1.88	1.50
24				0.69	0.93	2.38	2.00	1.73	2.20	1.98	1.90	1.54
25				0.73	0.92	2.46	2.00	1.72	2.23	1.97	1.85	1.57
26				0.78	0.94	2.55	1.86	1.75	2.25	1.93	1.79	1.57
27				0.80	0.94	2.60	1.80	1.77	2.29	1.93	1.75	1.77
28				0.82	0.94	2.62	1.80	1.68	2.35	1.94	1.75	1.75
29				0.81	0.94	2.35	1.77	1.74	2.42	1.94	1.75	1.58
30				0.81	0.99	2.14	1.76	1.74	2.45	1.92	1.80	1.57
31					1.03		1.90	1.75		1.89		1.68
Suma					**27.88**	**55.32**	**63.05**	**59.14**	**60.48**	**70.69**	**59.11**	**52.09**
Promedio					0.90	1.84	2.03	1.91	2.02	2.28	1.97	1.68
Máxima					1.03	2.62	2.70	2.27	2.45	2.88	2.29	1.88
Mínima					0.82	1.05	1.75	1.68	1.62	1.89	1.75	1.50

RIO CHUBUT

Nombre del lugar: **GAIMAN** **Territorio de CHUBUT**

Hidrómetro Nº 106. Tipo "B". Perteneciente a la Dirección de Meteorología, Geofísica e Hidrología.

Fecha en que inician las observaciones: 28 de septiembre de 1904. Hora en que se efectúa la observación: 8.00 horas.

DURANTE EL PERIODO 1904 - 1930

Altura máxima. 4.74 Altura mínima. —0.04

Observada ... 16/10/923 Observada ... 23/4/930

AÑO 1930

Máxima anual .. 3.48 Media anual ... 1.40

Mínima anual .. —0.04 Amplitud anual . 3.52

Días	Enero	Febrero	Marzo	Abril	Mayo	Junio	Julio	Agosto	Septiembre	Octubre	Noviembre	Diciembre
1	1.46	0.65	0.33	0.10	0.20	0.70	3.17	2.00	1.85	2.79	1.72	1.78
2	1.46	0.68	0.32	0.09	0.20	0.73	2.70	2.05	1.85	2.80	1.70	1.74
3	1.46	0.68	0.32	0.08	0.27	0.73	2.50	2.26	1.90	2.95	1.70	1.71
4	1.46	0.68	0.31	0.07	0.30	0.75	2.47	2.40	1.80	2.98	1.65	1.67
5	1.46	0.68	0.31	0.06	0.30	0.75	2.20	2.50	1.75	3.00	1.65	1.64
6	1.40	0.60	0.30	0.05	0.30	0.97	2.20	2.60	1.70	3.06	1.65	1.60
7	1.40	0.55	0.30	0.04	0.30	1.05	2.15	2.65	1.70	3.03	1.62	1.52
8	1.40	0.55	0.29	0.03	0.35	1.20	2.35	2.75	1.75	3.10	1.60	1.50
9	1.40	0.52	0.29	0.03	0.43	1.20	2.40	2.80	1.73	3.14	1.75	1.52
10	1.40	0.51	0.28	0.01	0.45	1.25	2.20	2.55	1.72	3.25	1.75	1.50
11	1.36	0.49	0.28	0.00	0.45	1.25	2.10	2.45	1.76	3.50	1.80	1.47
12	1.13	0.41	0.27	—0.01	0.50	1.40	2.10	2.40	1.65	3.54	1.78	1.50
13	1.14	0.45	0.26	—0.01	0.47	1.50	2.10	2.35	1.64	3.48	1.80	1.46
14	1.13	0.44	0.26	—0.01	0.42	1.55	1.90	2.38	1.60	3.28	1.80	1.43
15	1.13	0.42	0.25	—0.01	0.42	1.75	1.90	2.35	1.54	3.47	1.90	1.40
16	1.13	0.41	0.25	—0.01	0.43	1.80	2.40	2.30	1.53	3.36	1.95	1.40
17	1.10	0.40	0.24	—0.02	0.45	1.85	2.55	2.32	1.53	3.25	1.95	1.38
18	1.10	0.39	0.23	—0.02	0.60	1.80	2.60	2.15	1.80	3.00	2.20	1.37
19	1.00	0.38	0.23	—0.03	0.47	1.75	2.98	2.15	2.00	2.80	2.20	1.37
20	1.00	0.37	0.22	—0.03	0.48	1.70	3.15	2.15	2.10	2.75	2.25	1.35
21	0.90	0.36	0.21	—0.03	0.50	1.75	3.35	2.10	2.40	2.65	2.30	1.30
22	0.90	0.36	0.20	—0.02	0.50	1.75	3.00	2.17	2.55	2.20	2.28	1.15
23	0.90	0.35	0.20	—0.04	0.52	1.80	2.70	2.20	2.75	2.44	2.24	1.13
24	0.80	0.35	0.19	0.00	0.53	1.83	2.45	2.20	2.79	2.35	2.18	1.10
25	0.80	0.35	0.18	0.00	0.53	2.10	2.35	2.00	2.81	2.33	2.10	1.07
26	0.80	0.34	0.17	0.01	0.60	2.50	2.30	1.95	2.85	2.30	2.15	1.05
27	0.80	0.34	0.16	0.01	0.60	2.75	2.40	1.93	2.70	2.15	2.00	1.00
28	0.75	0.33	0.15	0.02	0.60	2.87	2.50	1.96	2.70	2.00	1.95	1.10
29	0.75		0.14	0.10	0.60	2.95	2.25	1.90	2.60	1.95	1.90	1.07
30	0.80		0.13	0.15	0.62	3.10	2.20	1.89	2.75	1.78	1.85	1.05
31	0.80		0.12		0.70		2.00	1.85		1.75		1.09
Suma	**34.51**	**13.04**	**7.39**	**0.61**	**14.09**	**49.08**	**75.62**	**69.71**	**61.80**	**86.43**	**57.37**	**41.32**
Promedio	1.11	0.47	0.24	0.02	0.45	1.64	2.44	2.25	2.06	2.79	1.91	1.33
Máxima	1.46	0.68	0.33	0.15	0.70	3.10	3.35	2.80	2.85	3.48	2.30	1.78
Mínima	0.75	0.33	0.12	—0.04	0.20	0.70	1.90	1.85	1.53	1.75	1.60	1.00
Normal	1.20	1.01	0.88	1.08	1.21	1.56	1.74	1.89	1.82	1.98	1.90	1.53
Años	**26**	**26**	**26**	**26**	**26**	**26**	**26**	**26**	**26**	**26**	**26**	**26**

RIO NEGRO

Nombre del lugar: **FUERTE GENERAL ROCA** **Territorio de RIO NEGRO**

Hidrómetro Nº 146. Tipo D. G. I. Perteneciente a la Dirección General de Irrigación (M. O. P.)

Fecha en que inician las observaciones: 1º de enero de 1923. Hora en que se efectúa la observación: 8.00 horas.

DURANTE EL PERIODO 1923 - 1930

Altura máxima. 4.73 Altura mínima. 0.52

Observada ... 13/7/928 Observada ... 9/4/930

AÑO 1930

Máxima anual .. 4.61 Media anual ... 2.25

Mínima anual .. 0.52 Amplitud anual . 4.09

Días	Enero	Febrero	Marzo	Abril	Mayo	Junio	Julio	Agosto	Septiembre	Octubre	Noviembre	Diciembre
1	2.45	1.47	1.02	0.64	1.17	2.15	3.43	4.12	2.50	3.13	2.41	3.15
2	2.37	1.45	1.00	0.62	1.13	2.29	3.32	4.61	2.46	3.21	2.46	2.96
3	2.32	1.42	0.99	0.57	1.12	2.22	3.32	4.58	2.45	3.24	2.55	2.80
4	2.31	1.41	0.98	0.56	1.09	2.39	3.24	4.48	2.44	3.07	2.72	2.75
5	2.26	1.39	0.96	0.55	1.08	2.34	3.13	4.33	2.51	2.98	2.84	2.78
6	2.20	1.37	0.94	0.55	1.07	2.37	3.05	4.08	2.48	2.96	2.91	2.89
7	2.14	1.38	0.91	0.54	1.11	2.36	2.97	3.87	2.71	2.98	3.06	3.12
8	2.11	1.37	0.87	0.53	1.17	2.33	2.92	3.71	2.76	2.89	3.15	2.95
9	2.08	1.33	0.86	0.52	1.14	2.77	2.86	3.57	2.68	2.83	3.20	2.87
10	2.06	1.31	0.85	0.52	1.15	3.10	2.83	3.45	1.63	2.77	3.18	2.85
11	2.03	1.30	0.87	0.56	1.14	3.07	3.45	3.32	2.53	2.72	3.25	2.81
12	2.00	1.27	0.85	0.56	1.13	3.19	3.71	3.24	2.60	2.67	3.52	2.75
13	1.98	1.24	0.82	0.56	1.11	3.01	3.40	3.17	2.66	2.63	3.30	2.68
14	1.96	1.21	0.81	0.55	1.12	3.86	3.27	3.14	2.69	2.62	3.14	2.66
15	1.93	1.20	0.81	0.55	1.19	4.53	3.17	3.10	2.73	2.73	3.05	2.66
16	1.88	1.19	0.80	0.54	1.23	3.72	3.07	3.02	2.85	2.83	3.03	2.72
17	1.84	1.16	0.78	0.53	1.26	4.00	2.98	2.96	2.82	2.79	2.99	2.65
18	1.83	1.13	0.76	0.53	1.26	4.42	2.92	2.89	2.73	2.72	3.02	2.62
19	1.80	1.12	0.74	0.73	1.27	4.39	2.86	2.83	2.66	2.68	3.00	2.64
20	1.76	1.10	0.73	0.98	1.25	4.28	3.30	2.79	2.63	2.64	3.10	2.65
21	1.74	1.12	0.71	1.08	1.23	4.28	3.38	2.74	2.64	2.59	3.05	2.64
22	1.69	1.11	0.71	1.10	1.23	4.21	4.13	2.70	2.66	2.56	2.90	2.61
23	1.67	1.09	0.70	1.07	1.20	4.44	3.64	2.65	2.68	2.51	2.78	2.69
24	1.67	1.10	0.67	1.05	1.18	4.29	3.35	2.63	2.74	2.50	2.70	2.65
25	1.63	1.10	0.65	1.02	1.25	3.95	3.57	2.66	2.80	2.52	2.69	2.56
26	1.60	1.09	0.65	0.99	1.31	3.72	4.25	2.61	2.94	2.52	2.79	2.51
27	1.58	1.06	0.65	1.00	1.39	3.81	3.86	2.57	3.11	2.52	2.94	2.51
28	1.57	1.04	0.64	1.05	1.56	3.62	3.74	2.54	3.05	2.46	2.88	2.66
29	1.53		0.63	1.10	1.91	3.46	3.89	2.54	2.95	2.41	2.80	2.92
30	1.51		0.62	1.20	1.89	3.51	3.88	2.54	2.98	2.39	2.73	2.74
31	1.48		0.62		1.86		4.12	2.53		2.39		2.75
Suma	**58.98**	**34.53**	**24.60**	**22.35**	**39.20**	**102.08**	**105.01**	**99.97**	**81.07**	**84.46**	**88.14**	**85.20**
Promedio	1.90	1.23	0.79	0.74	1.26	3.40	3.39	3.22	2.70	2.72	2.94	2.75
Máxima	2.45	1.47	1.02	1.20	1.91	4.53	4.25	4.61	3.11	3.24	3.52	3.15
Mínima	1.48	1.04	0.62	0.52	1.07	2.15	2.83	2.53	2.44	2.39	2.41	2.51

RIO NEGRO

Nombre del lugar: **CHOELE CHOEL** **Territorio de RIO NEGRO**

Hidrómetro Nº 101. Tipo "B". Perteneciente a la Dirección de Meteorología, Geofísica e Hidrología.

Fecha en que inician las observaciones: 27 de abril de 1904. Hora en que se efectúa la observación: 8.00 horas.

DURANTE EL PERIODO 1904 - 1930

Altura máxima. 6.80 Altura mínima. 0.48

Observada ... 20/7/915 Observada ... 26/3/925

AÑO 1930

Máxima anual .. 5.97 Media anual ... 2.88

Mínima anual .. 0.72 Amplitud anual . 5.25

Días	Enero	Febrero	Marzo	Abril	Mayo	Junio	Julio	Agosto	Septiembre	Octubre	Noviembre	Diciembre
1	3.02	1.74	1.24	0.80	1.34	2.22	4.46	5.08	3.16	3.78	3.07	3.63
2	3.00	1.70	1.24	0.80	1.38	2.32	4.46	5.30	3.12	4.00	3.13	3.92
3	2.96	1.68	1.20	0.80	1.34	2.66	4.36	5.42	3.05	4.16	3.15	4.06
4	2.88	1.66	1.18	0.80	1.32	2.70	4.27	5.63	3.01	4.28	3.31	3.81
5	2.84	1.62	1.18	0.78	1.30	2.74	4.25	5.92	3.01	4.18	3.53	3.66
6	2.80	1.60	1.16	0.78	1.28	2.88	4.08	5.97	3.08	3.99	3.74	3.64
7	2.70	1.58	1.14	0.76	1.28	2.80	3.95	5.87	3.08	3.91	3.83	3.75
8	2.60	1.56	1.12	0.76	1.32	2.90	3.84	5.54	3.28	3.92	4.03	3.97
9	2.56	1.58	1.08	0.74	1.36	2.84	3.75	5.06	3.56	3.86	4.15	4.03
10	2.54	1.60	1.08	0.74	1.36	3.00	3.66	4.78	3.45	3.78	4.25	3.83
11	2.52	1.54	1.06	0.74	1.34	3.65	3.60	4.62	3.38	3.71	4.24	3.77
12	2.48	1.52	1.04	0.74	1.34	2.75	4.05	4.44	3.26	3.61	4.26	3.73
13	2.44	1.48	1.04	0.72	1.34	3.94	4.65	4.28	3.23	3.54	4.48	3.65
14	2.42	1.46	1.04	0.72	1.32	3.80	4.55	4.17	3.36	3.49	4.52	3.56
15	2.34	1.42	1.02	0.72	1.32	4.10	4.30	4.10	3.44	3.42	4.28	3.48
16	2.32	1.38	1.00	0.72	1.34	4.70	4.15	4.03	3.46	3.48	4.11	3.45
17	2.30	1.38	0.98	0.76	1.42	4.95	4.00	3.95	3.57	3.66	4.04	3.57
18	2.20	1.36	0.96	0.78	1.46	4.74	3.88	3.86	3.71	3.71	3.99	3.51
19	2.18	1.34	0.96	0.74	1.46	4.95	3.75	3.75	3.58	3.62	4.01	3.41
20	2.12	1.32	0.94	0.74	1.48	5.20	3.70	3.64	3.47	3.54	3.96	3.45
21	2.12	1.30	0.94	1.04	1.48	5.39	3.88	3.56	3.40	3.49	3.98	3.46
22	2.08	1.28	0.90	1.16	1.44	5.45	4.26	3.49	3.38	3.43	4.08	3.45
23	2.04	1.32	0.90	1.26	1.44	5.47	4.74	3.43	3.44	3.36	3.94	3.45
24	2.00	1.32	0.86	1.26	1.44	5.41	5.17	3.34	3.48	3.31	3.74	3.55
25	1.96	1.28	0.86	1.26	1.44	5.54	4.62	3.26	3.51	3.25	3.61	3.44
26	1.94	1.26	0.86	1.24	1.42	5.59	4.36	3.31	3.58	3.27	3.55	3.36
27	1.92	1.28	0.86	1.22	1.48	5.30	4.95	3.25	3.72	3.28	3.59	3.28
28	1.90	1.28	0.84	1.20	1.52	4.89	5.31	3.20	3.95	3.28	3.73	3.32
29	1.86		0.84	1.20	1.66	4.85	5.04	3.15	4.07	3.22	3.84	3.32
30	1.82		0.84	1.26	2.04	4.57	4.89	3.15	3.95	3.14	3.75	3.73
31	1.78		0.82		2.22		5.05	3.16		3.09		3.66
Suma	**72.64**	**40.84**	**31.18**	**27.24**	**44.68**	**123.30**	**133.99**	**131.71**	**102.74**	**111.85**	**115.89**	**111.90**
Promedio	2.34	1.46	1.00	0.91	1.44	4.11	4.32	4.25	3.42	3.61	3.86	3.61
Máxima	3.02	1.74	1.24	1.26	2.22	5.59	5.31	5.97	4.07	4.28	4.52	4.06
Mínima	1.78	1.26	0.82	0.72	1.28	2.22	3.60	3.15	3.01	3.09	3.07	3.28
Normal	2.14	1.58	1.31	1.36	2.02	2.59	2.89	2.78	2.63	3.03	3.22	2.91
Años	**27**	**27**	**27**	**27**	**27**	**27**	**27**	**27**	**27**	**27**	**27**	**27**

RIO NEGRO

Nombre del lugar: **CORONEL PRINGLES** **Territorio de RIO NEGRO**

Hidrómetro Nº 102. Tipo "B". Perteneciente a la Dirección de Meteorología, Geofísica e Hidrología.

Fecha en que inician las observaciones: 24 de abril de 1905. Hora en que se efectúa la observación: 8.00 horas.

DURANTE EL PERIODO 1905 - 1930

Altura máxima. 4.81 Altura mínima. 0.49

Observada ... 11/8/930 Observada ... 2/4/925

AÑO 1930

Máxima anual .. 4.81 Media anual ... 2.42

Mínima anual .. 0.64 Amplitud anual . 4.17

Días	Enero	Febrero	Marzo	Abril	Mayo	Junio	Julio	Agosto	Septiembre	Octubre	Noviembre	Diciembre
1	2.68	1.58	1.10	0.70	0.95	1.40	4.53	4.39	2.64	3.42	2.57	3.24
2	2.66	1.56	1.09	0.69	1.00	1.70	4.33	4.34	2.63	3.33	2.56	3.35
3	2.63	1.50	1.09	0.68	1.02	1.85	4.06	4.35	2.60	3.25	2.53	3.05
4	2.56	1.49	1.07	0.68	1.03	1.90	3.98	4.38	2.58	3.40	2.58	2.90
5	2.56	1.47	1.04	0.68	1.03	2.01	3.88	4.45	2.57	3.52	2.60	3.45
6	2.50	1.40	1.00	0.67	1.03	2.18	3.78	4.52	2.55	3.60	2.70	3.25
7	2.47	1.39	1.00	0.67	1.02	2.30	3.71	4.62	2.51	3.57	2.90	3.14
8	2.40	1.39	1.00	0.66	1.02	2.40	3.57	4.67	2.50	3.41	3.10	3.10
9	2.36	1.37	1.00	0.66	1.03	2.40	3.44	4.73	2.58	3.33	3.22	3.20
10	2.28	1.35	0.98	0.66	1.03	2.40	3.32	4.79	2.66	3.34	3.35	3.35
11	2.26	1.35	0.96	0.65	1.05	2.47	3.24	4.81	2.90	3.29	3.44	3.37
12	2.19	1.35	0.96	0.65	1.06	2.47	3.16	4.71	2.82	3.20	3.53	3.26
13	2.18	1.32	0.93	0.65	1.07	2.77	3.11	4.34	2.80	3.15	3.55	3.20
14	2.12	1.30	0.90	0.64	1.09	3.10	3.47	3.98	2.70	3.05	3.58	3.15
15	2.01	1.30	0.86	0.64	1.10	3.30	3.81	3.74	2.72	2.98	3.71	3.08
16	2.00	1.26	0.86	0.65	1.10	3.40	3.94	3.60	2.88	2.90	3.80	3.04
17	2.00	1.25	0.86	0.64	1.12	3.50	3.76	3.50	2.82	2.94	3.66	2.97
18	1.98	1.20	0.85	0.64	1.14	3.68	3.58	3.42	2.90	2.90	3.50	2.98
19	1.97	1.17	0.84	0.66	1.15	3.92	3.43	3.34	2.96	3.06	3.45	3.02
20	1.91	1.15	0.84	0.66	1.15	4.05	3.31	3.23	3.00	3.08	3.50	2.98
21	1.90	1.15	0.82	0.66	1.15	4.10	3.20	3.15	2.97	3.00	3.45	2.95
22	1.87	1.15	0.80	0.66	1.16	4.19	3.10	3.02	3.00	2.94	3.40	2.93
23	1.80	1.10	0.80	0.67	1.15	4.25	3.31	2.96	2.96	2.85	3.33	2.96
24	1.80	1.11	0.78	0.70	1.12	4.34	3.59	2.88	2.91	2.80	3.47	2.96
25	1.78	1.09	0.77	0.90	1.12	4.42	3.84	2.84	2.92	2.78	3.37	2.98
26	1.80	1.15	0.77	0.95	1.12	4.50	4.13	2.80	2.94	2.70	3.20	3.02
27	1.75	1.13	0.76	1.00	1.10	4.55	4.20	2.72	2.94	2.65	3.10	2.99
28	1.75	1.11	0.75	1.01	1.10	4.61	3.95	2.68	3.00	2.67	3.02	2.95
29	1.65		0.75	1.01	1.12	4.65	4.05	2.65	3.05	2.69	3.10	2.92
30	1.60		0.73	0.99	1.13	4.64	4.24	2.62	3.35	2.65	3.20	2.88
31	1.58		0.70		1.28		4.36	2.61		2.60		2.90
Suma	**65.00**	**36.14**	**27.66**	**21.78**	**33.74**	**97.45**	**115.38**	**114.84**	**84.30**	**95.05**	**96.47**	**95.52**
Promedio	2.10	1.29	0.89	0.72	1.09	3.25	3.72	3.70	2.81	3.07	3.22	3.08
Máxima	2.68	1.58	1.10	1.01	1.28	4.65	4.53	4.81	3.35	3.60	3.80	3.45
Mínima	1.58	1.09	0.70	0.64	0.95	1.40	3.10	2.61	2.50	2.60	2.53	2.88
Normal	1.86	1.48	0.90	0.89	1.48	2.07	2.46	2.41	2.26	2.52	2.87	2.69
Años	**25**	**25**	**25**	**25**	**25**	**25**	**25**	**25**	**25**	**25**	**25**	**25**

RIO NEUQUEN

Nombre del lugar: **CHOS MALAL** **Territorio de NEUQUEN**

Hidrómetro Nº 80. Tipo "B". Perteneciente a la Dirección de Meteorología, Geofísica e Hidrología.

Fecha en que inician las observaciones: 15 de abril de 1903. Hora en que se efectúa la observación: 8.00 horas.

DURANTE EL PERIODO 1903 - 1930

Altura máxima. 4.65 Altura mínima. 0.70

Observada ... 7/6/914 Observada ... 20/2/925

AÑO 1930

Máxima anual .. 4.40 Media anual ... 2.00

Mínima anual .. 1.04 Amplitud anual . 3.36

Dias	Enero	Febrero	Marzo	Abril	Mayo	Junio	Julio	Agosto	Septiembre	Octubre	Noviembre	Diciembre
1	1.88	1.33	1.20	1.06	1.16	1.77	2.12	3.12	1.92	2.74	2.44	2.56
2	1.84	1.36	1.16	1.06	1.16	2.30	2.22	3.05	1.90	2.56	2.60	2.54
3	1.80	1.36	1.17	1.07	1.14	1.90	2.14	2.90	1.98	2.48	2.62	2.62
4	1.76	1.32	1.15	1.07	1.17	2.09	2.06	2.68	1.93	2.46	2.66	2.76
5	1.70	1.32	1.14	1.06	1.22	1.86	2.00	2.53	2.16	2.50	2.78	2.96
6	1.70	1.29	1.14	1.07	1.22	1.84	1.99	2.44	1.93	2.42	2.86	2.74
7	1.79	1.28	1.15	1.08	1.32	2.80	1.95	2.39	2.23	2.38	2.90	2.70
8	1.70	1.26	1.12	1.08	1.27	2.68	1.89	2.37	2.16	2.32	2.90	2.74
9	1.67	1.25	1.12	1.07	1.24	2.70	2.20	2.26	1.98	2.28	3.00	2.70
10	1.66	1.25	1.12	1.07	1.22	2.46	2.38	2.20	1.98	2.26	3.24	2.66
11	1.64	1.26	1.11	1.06	1.23	2.16	2.17	2.18	2.17	2.22	2.98	2.60
12	1.62	1.23	1.11	1.06	1.22	4.40	2.08	2.18	2.23	2.26	2.84	2.60
13	1.60	1.21	1.10	1.05	1.22	3.40	2.03	2.15	2.28	2.42	2.78	2.64
14	1.58	1.22	1.10	1.05	1.35	2.85	1.97	2.14	2.44	2.54	2.85	2.62
15	1.56	1.22	1.09	1.04	1.30	3.26	1.92	2.10	2.20	2.46	2.86	2.56
16	1.55	1.20	1.11	1.42	1.17	3.40	1.89	2.06	2.28	2.36	2.93	2.58
17	1.50	1.20	1.10	1.48	1.26	3.05	1.86	2.02	2.20	2.32	2.92	2.66
18	1.48	1.19	1.10	1.30	1.25	2.76	2.90	1.98	2.20	2.30	3.11	2.70
19	1.48	1.19	1.09	1.20	1.24	2.62	2.73	1.96	2.24	2.22	2.97	2.76
20	1.46	1.18	1.09	1.16	1.25	2.46	4.00	1.93	2.26	2.22	2.74	2.74
21	1.46	1.18	1.08	1.14	1.26	3.06	2.90	1.90	2.27	2.16	2.59	2.64
22	1.45	1.20	1.08	1.12	1.36	2.62	2.63	1.92	2.32	2.18	2.54	2.48
23	1.46	1.18	1.08	1.12	1.30	2.46	3.12	1.90	2.38	2.16	2.62	2.38
24	1.44	1.17	1.08	1.12	1.28	2.36	3.52	1.90	2.52	2.20	2.77	2.36
25	1.42	1.17	1.08	1.12	1.94	2.63	3.00	1.90	2.64	2.23	3.00	2.38
26	1.40	1.16	1.08	1.18	1.76	2.44	3.00	1.92	2.58	2.16	2.74	2.58
27	1.38	1.16	1.08	1.20	1.68	2.32	3.10	1.88	2.50	2.12	2.68	2.68
28	1.37	1.26	1.09	1.25	1.58	2.62	2.95	1.90	2.56	2.10	2.60	2.70
29	1.36		1.09	1.20	1.60	2.50	3.16	1.92	2.60	2.12	3.10	2.72
30	1.34		1.09	1.18	1.68	2.33	2.90	1.92	2.64	2.18	2.68	2.60
31	1.33		1.06		1.76		3.76	1.91		2.28		2.84
Suma	**48.38**	**34.60**	**34.36**	**34.14**	**41.81**	**78.10**	**78.54**	**67.61**	**67.68**	**71.61**	**84.30**	**81.80**
Promedio	1.56	1.24	1.11	1.14	1.35	2.61	2.76	2.18	2.26	2.31	2.81	2.64
Máxima	1.88	1.36	1.20	1.48	1.94	4.40	4.00	3.12	2.64	2.74	3.24	2.96
Mínima	1.33	1.16	1.06	1.04	1.14	1.77	1.86	1.88	1.90	2.10	2.44	1.36
Normal	1.40	1.20	1.09	1.06	1.30	1.64	1.72	1.68	1.84	2.22	2.47	2.01
Años	**10**	**11**	**11**	**11**	**11**	**11**	**11**	**11**	**11**	**11**	**11**	**11**

RIO NEUQUEN

Nombre del lugar: **PASO DE LOS INDIOS** **Territorio de NEUQUEN**

Hidrómetro Nº 81. Tipo "B". Perteneciente a la Dirección de Meteorología, Geofísica e Hidrología.

Fecha en que inician las observaciones: 17 de marzo de 1903. Hora en que se efectúa la observación: 8.00 horas.

DURANTE EL PERIODO 1903 - 1930

Altura máxima. 7.93 Altura mínima. 1.15

Observada ... 16/7/915 Observada ... 19/3/918

AÑO 1930

Máxima anual .. 6.92 Media anual ... 3.11

Mínima anual .. 1.74 Amplitud anual . 5.18

Días	Enero	Febrero	Marzo	Abril	Mayo	Junio	Julio	Agosto	Septiembre	Octubre	Noviembre	Diciembre
1	2.74	2.05	1.90	1.74	1.98	2.64	3.70	6.07	2.95	4.20	3.28	4.36
2	2.78	2.05	1.96	1.74	1.98	2.69	3.62	5.22	2.95	4.36	3.33	3.92
3	2.66	2.10	1.96	1.74	1.97	3.05	3.50	5.15	3.08	4.05	3.62	3.90
4	2.61	2.11	1.96	1.74	1.97	2.80	3.39	5.01	3.12	4.00	4.06	4.10
5	2.58	2.05	1.94	1.74	1.96	2.93	3.30	4.59	3.25	4.00	4.17	4.34
6	2.53	2.05	1.87	1.74	1.96	2.75	3.15	4.22	3.51	3.80	4.42	4.52
7	2.51	2.05	1.86	1.74	1.97	2.70	3.15	3.95	3.53	3.60	4.60	4.22
8	2.50	2.05	1.84	1.74	1.98	4.00	3.05	3.75	3.32	3.50	4.73	4.21
9	2.45	2.00	1.84	1.74	2.05	3.88	3.10	3.70	3.45	3.45	4.63	4.22
10	2.45	2.00	1.84	1.74	2.06	3.90	3.90	3.61	3.25	3.30	4.79	4.22
11	2.45	1.96	1.84	1.74	2.06	3.48	3.68	3.61	3.18	3.25	5.00	4.06
12	2.45	1.96	1.84	1.74	2.06	3.79	3.48	3.52	3.23	3.25	4.60	3.90
13	2.40	1.92	1.80	1.74	2.07	6.92	3.44	3.52	3.49	3.25	4.40	3.70
14	2.40	1.92	1.80	1.74	2.15	5.30	3.25	3.49	3.61	3.70	4.30	4.05
15	2.37	1.92	1.80	1.74	2.20	4.52	3.07	3.37	3.88	3.85	4.40	3.95
16	2.30	1.90	1.80	1.74	2.20	5.70	3.07	3.37	3.79	3.80	4.49	3.87
17	2.30	1.90	1.80	1.74	2.20	5.95	3.07	3.35	3.50	3.50	4.50	3.96
18	2.27	1.90	1.80	2.19	2.20	5.20	3.02	3.35	3.43	3.45	4.50	4.06
19	2.25	1.90	1.79	2.10	2.10	4.82	4.66	3.19	3.35	3.40	4.70	4.14
20	2.25	1.96	1.79	1.99	2.09	4.10	4.68	3.08	3.50	3.35	4.50	4.21
21	2.20	1.94	1.79	1.96	2.09	4.38	5.84	3.01	3.50	3.30	4.22	4.20
22	2.20	1.96	1.79	1.89	2.09	4.80	4.57	2.90	3.50	3.30	3.90	3.95
23	2.20	1.96	1.77	1.84	2.09	4.20	4.15	2.90	3.70	3.30	3.83	3.79
24	2.20	1.96	1.77	1.84	2.21	3.90	5.60	2.95	3.83	3.30	3.63	3.35
25	2.20	1.96	1.75	1.82	2.23	3.90	5.40	2.95	4.03	3.30	4.30	3.30
26	2.20	1.96	1.75	1.82	2.40	4.22	4.81	2.95	4.30	3.30	4.53	3.50
27	2.20	1.94	1.75	1.85	2.73	3.75	4.80	2.95	4.10	3.30	4.36	4.25
28	2.20	1.98	1.75	2.10	2.70	3.77	4.75	2.95	3.95	3.25	4.20	4.10
29	2.10		1.74	2.05	2.60	4.29	4.75	2.95	3.90	3.08	4.12	4.12
30	2.08		1.74	2.00	2.55	3.96	5.10	2.95	4.12	3.03	4.81	4.08
31	2.08		1.74		2.70		4.61	2.95		3.20		4.00
Suma	**73.11**	**55.41**	**56.37**	**55.03**	**67.60**	**122.29**	**123.66**	**111.56**	**106.30**	**108.72**	**128.92**	**124.55**
Promedio	2.36	1.98	2.82	1.83	2.18	4.08	3.99	3.60	3.54	3.51	4.30	4.02
Máxima	2.78	2.11	1.96	2.19	2.73	6.92	5.84	6.07	4.30	4.36	5.00	4.52
Mínima	2.08	1.90	1.74	1.74	1.96	2.64	3.02	2.90	2.95	3.03	3.28	3.30
Normal	2.21	1.82	1.60	1.58	2.11	2.40	2.48	2.36	2.41	2.83	3.09	2.76
Años	28	28	28	28	28	28	28	28	28	28	28	28

RIO AGRIO

Nombre del lugar: **LONCOPUE** **Territorio de NEUQUEN**

Hidrómetro Nº 136. Tipo "B". Perteneciente a la Dirección de Meteorología, Geofísica e Hidrología.

Fecha en que inician las observaciones: 25 de septiembre de 1919. Hora en que se efectúa la observación: 8.00 horas.

DURANTE EL PERIODO 1919 - 1930

Altura máxima. 4.90 Observada ... 26/7/922

Altura mínima. 1.36 Observada ... 10/4/930

AÑO 1930

Máxima anual .. 3.80 Mínima anual .. 1.36

Media anual ... 2.00 Amplitud anual . 2.44

Dias	Enero	Febrero	Marzo	Abril	Mayo	Junio	Julio	Agosto	Septiembre	Octubre	Noviembre	Diciembre
1	1.83	1.61	1.61	1.45	1.64	2.03	2.00	3.00	2.05	2.40	1.95	2.20
2	1.82	1.61	1.60	1.44	1.64	2.03	1.95	3.50	2.15	2.30	1.94	2.15
3	1.81	1.60	1.59	1.43	1.64	2.06	1.90	2.85	2.06	2.45	1.92	2.10
4	1.80	1.61	1.58	1.42	1.63	2.01	1.89	2.80	2.03	2.50	2.10	2.08
5	1.78	1.60	1.57	1.41	1.64	1.90	1.88	2.70	2.20	2.40	2.07	2.70
6	1.77	1.59	1.56	1.40	1.65	1.91	1.85	2.68	2.40	2.30	2.60	2.55
7	1.76	1.58	1.58	1.39	1.66	2.06	1.82	2.65	2.50	2.25	2.70	2.50
8	1.75	1.58	1.57	1.38	1.65	2.05	1.85	2.55	2.40	2.30	2.45	2.40
9	1.74	1.57	1.58	1.37	1.65	2.20	2.20	2.50	2.30	2.30	2.70	2.40
10	1.73	1.56	1.57	1.36	1.66	2.10	2.20	2.45	2.25	2.25	2.50	2.30
11	1.73	1.55	1.56	1.38	1.67	2.06	2.24	2.40	2.20	2.30	2.50	2.25
12	1.71	1.54	1.55	1.39	1.60	3.10	2.11	2.30	2.15	2.25	2.45	2.25
13	1.67	1.53	1.54	1.39	1.60	2.70	2.10	2.25	2.40	2.20	2.40	2.20
14	1.66	1.52	1.53	1.40	1.61	2.55	2.08	2.22	2.30	2.15	2.55	2.15
15	1.65	1.51	1.52	1.46	1.60	3.25	2.07	2.20	2.25	2.15	2.40	2.10
16	1.65	1.50	1.51	1.48	1.61	3.50	2.06	2.15	2.20	2.10	2.35	2.06
17	1.64	1.50	1.50	1.50	1.60	3.50	2.03	2.11	2.15	2.06	2.30	2.05
18	1.63	1.49	1.51	1.51	1.59	3.20	2.50	2.10	2.20	2.00	2.25	2.04
19	1.63	1.48	1.50	1.52	1.58	2.80	2.55	2.08	2.15	2.06	2.30	2.01
20	1.61	1.49	1.50	1.54	1.57	2.85	3.00	2.06	2.10	1.98	2.40	2.09
21	1.60	1.52	1.50	1.55	1.56	2.90	2.50	2.00	2.16	1.97	2.30	2.20
22	1.60	1.53	1.50	1.54	1.58	2.80	2.30	2.03	2.06	1.96	2.30	2.30
23	1.61	1.52	1.51	1.54	1.57	2.50	3.20	2.00	2.06	1.95	2.20	2.25
24	1.60	1.54	1.51	1.53	1.58	2.45	3.50	1.98	1.98	2.20	2.20	2.20
25	1.59	1.55	1.49	1.54	1.59	2.40	3.00	1.97	2.54	2.15	2.20	2.15
26	1.58	1.56	1.48	1.55	1.60	2.25	2.40	1.98	2.45	2.06	2.20	2.20
27	1.61	1.57	1.47	1.58	2.03	2.25	2.50	1.93	2.40	2.05	2.15	2.15
28	1.61	1.60	1.46	1.60	1.90	2.20	2.80	1.92	2.40	1.98	2.30	2.10
29	1.61		1.45	1.63	1.95	2.10	3.25	1.91	2.40	1.98	2.40	2.05
30	1.61		1.44	1.63	1.93	2.06	3.65	1.90	2.30	1.96	2.35	2.15
31	1.61		1.45		1.93		3.80	2.00		1.95		2.20
Suma	**52.00**	**43.41**	**47.29**	**44.31**	**51.71**	**73.77**	**75.18**	**71.17**	**67.19**	**66.91**	**69.43**	**68.53**
Promedio	1.68	1.55	1.53	1.48	1.67	2.46	2.43	2.30	2.24	2.16	2.31	2.21
Máxima	1.83	1.48	1.61	1.63	2.03	3.50	3.80	3.50	2.54	2.50	2.70	2.70
Mínima	1.58	1.61	1.44	1.36	1.56	1.90	1.82	1.90	1.98	1.95	1.92	2.01

RIO AGRIO

Nombre del lugar: **LAS LAJAS** **Territorio de NEUQUEN**

Hidrómetro Nº 86. Tipo "B". Perteneciente a la Dirección de Meteorología, Geofísica e Hidrología.

Fecha en que inician las observaciones: 23 de abril de 1905. Hora en que se efectúa la observación: 8.00 horas

DURANTE EL PERIODO 1905 - 1930 **AÑO 1930**

Altura máxima 3.31 Altura mínima. 0.48

Observada ... 15/7/915 Observada ... 1/3/918

Dias	Enero	Febrero	Marzo	Abril	Mayo	Junio	Julio	Agosto	Septiembre	Octubre	Noviembre	Diciembre
1	1.30	1.10	1.08	1.06	1.13	1.39	1.42					
2	1.29	1.10	1.08	1.06	1.14	1.37	1.36					
3	1.26	1.12	1.10	1.05	1.14	1.40	1.32					
4	1.25	1.11	1.09	1.05	1.16	1.38	1.28					
5	1.24	1.12	1.08	1.05	1.16	1.36	1.28					
6	1.22	1.12	1.07	1.05	1.18	1.34	1.23					
7	1.22	1.10	1.08	1.05	1.16	1.46	1.22					
8	1.22	1.09	1.08	1.05	1.14	1.52	1.20					
9	1.22	1.09	1.08	1.05	1.13	1.60	1.54					
10	1.22	1.09	1.08	1.05	1.12	1.50	1.52					
11	1.21	1.10	1.07	1.05	1.13	1.44	1.42					
12	1.20	1.09	1.07	1.05	1.18	2.13	1.34					
13	1.20	1.08	1.06	1.05	1.24	1.86	1.30					
14	1.19	1.08	1.06	1.06	1.21	1.73	1.30					
15	1.18	1.08	1.06	1.06	1.20	1.85	1.28					
16	1.18	1.07	1.06	1.20	1.21	2.72	1.24					
17	1.17	1.07	1.06	1.14	1.21	2.24	1.22					
18	1.16	1.07	1.06	1.14	1.20	2.00	1.54					
19	1.16	1.08	1.06	1.12	1.21	1.78	1.70					
20	1.16	1.09	1.06	1.11	1.19	1.76	1.96					
21	1.15	1.08	1.05	1.10	1.18	1.78	1.62					
22	1.15	1.10	1.06	1.08	1.20	1.76	1.60					
23	1.16	1.09	1.06	1.08	1.20	1.48	1.68					
24	1.16	1.08	1.05	1.08	1.18	1.44	1.96					
25	1.14	1.08	1.05	1.08	1.18	1.52	1.68					
26	1.14	1.08	1.05	1.10	1.41	1.46	1.66					
27	1.13	1.10	1.05	1.18	1.46	1.43	1.86					
28	1.12	1.10	1.05	1.17	1.40	1.60	1.80					
29	1.12		1.05	1.17	1.42	1.52	1.80					
30	1.11		1.06	1.15	1.38	1.40	1.74					
31	1.10		1.06		1.38		2.00					
Suma	**36.73**	**30.56**	**33.03**	**32.69**	**37.83**	**49.22**	**47.07**					
Promedio	1.18	1.09	1.06	1.09	1.22	1.64	1.52					
Máxima	1.30	1.12	1.10	1.20	1.46	2.72	2.00					
Minima	1.10	1.07	1.05	1.05	1.12	1.34	1.20					
Normal	1.20	1.09	1.11	1.14	1.32	1.38	1.39					
Años	**22**	**22**	**25**	**25**	**24**	**24**	**23**					

RIO LIMAY

Nombre del lugar: **NAHUEL HUAPI** **Territorio de NEUQUEN**

Hidrómetro Nº 96. Tipo "B". Perteneciente a la Dirección de Meteorología, Geofísica e Hidrología.

Fecha en que inician las observaciones: 3 de enero de 1902. Hora en que se efectúa la observación: 8.00 horas.

DURANTE EL PERIODO 1902 - 1930

Altura máxima. 6.21 Altura mínima. 0.85

Observada ... 22/6/930 Observada ... 23/4/914

AÑO 1930

Máxima anual .. 6.21 Media anual ... 4.40

Mínima anual .. 2.60 Amplitud anual . 3.61

Dias	Enero	Febrero	Marzo	Abril	Mayo	Junio	Julio	Agosto	Septiembre	Octubre	Noviembre	Diciembre
1	4.83	4.32	3.56	2.88	3.28	3.75	5.96	5.38	4.70	4.62	4.64	4.83
2	4.82	4.29	3.59	2.86	3.30	3.80	5.50	5.36	4.69	4.69	4.63	4.81
3	4.82	4.28	3.56	2.84	3.31	3.92	5.43	5.39	4.68	4.71	4.62	4.80
4	4.82	4.27	3.50	2.82	3.32	4.00	5.42	5.41	4.65	4.71	4.61	4.79
5	4.81	4.25	3.47	2.80	3.33	4.20	5.40	5.43	4.63	4.83	4.63	4.78
6	4.79	4.20	3.45	2.78	3.34	4.30	5.39	5.42	4.61	4.85	4.69	4.78
7	4.83	4.17	3.42	2.76	3.35	4.50	5.37	5.41	4.60	4.87	4.71	4.77
8	4.80	4.15	3.40	2.74	3.36	4.80	5.35	5.38	4.58	4.87	4.72	4.77
9	4.80	4.10	3.37	2.73	3.38	5.26	5.41	5.36	4.55	4.88	4.75	4.76
10	4.78	4.04	3.30	2.70	3.40	5.55	5.40	5.33	4.52	4.87	4.81	4.76
11	4.77	4.00	3.25	2.68	3.36	5.58	5.38	5.30	4.49	4.88	4.82	4.75
12	4.73	4.00	3.20	2.66	3.35	5.65	5.40	5.34	4.48	4.84	4.82	4.75
13	4.68	3.98	3.38	2.64	3.33	5.74	5.39	5.35	4.48	4.83	4.82	4.75
14	4.68	3.95	3.25	2.64	3.32	5.84	5.39	5.34	4.47	4.82	4.83	4.74
15	4.67	3.92	3.28	2.60	3.30	5.90	5.37	5.30	4.48	4.81	4.81	4.74
16	4.64	3.89	3.22	2.65	3.28	5.93	5.38	5.31	4.47	4.79	4.79	4.73
17	4.62	3.86	3.26	2.66	3.25	6.00	5.36	5.28	4.45	4.78	4.78	4.72
18	4.60	3.84	3.21	2.68	3.23	6.15	5.38	5.23	4.45	4.76	4.79	4.71
19	4.60	3.80	3.15	2.70	3.22	6.18	5.41	5.20	4.44	4.75	4.78	4.71
20	4.59	3.78	3.12	3.00	3.20	6.19	5.43	5.15	4.44	4.73	4.79	4.70
21	4.53	3.75	3.09	3.10	3.20	6.20	5.41	5.10	4.43	4.71	4.79	4.71
22	4.52	3.71	3.06	3.15	3.22	6.21	5.40	5.03	4.43	4.70	4.76	4.71
23	4.48	3.69	3.04	3.12	3.25	6.15	5.37	5.00	4.42	4.69	4.75	4.70
24	4.45	3.66	3.02	3.14	3.26	6.10	5.41	4.95	4.41	4.70	4.74	4.70
25	4.41	3.62	3.00	3.16	3.28	6.08	5.40	4.90	4.41	4.71	4.76	4.70
26	4.40	3.60	2.98	3.18	3.30	6.06	5.37	4.85	4.41	4.71	4.77	4.71
27	4.38	3.58	2.97	3.20	3.32	6.03	5.35	4.82	4.41	4.68	4.77	4.71
28	4.35	3.56	2.95	3.22	3.40	6.00	5.33	4.80	4.40	4.68	4.77	4.70
29	4.34		2.93	3.24	3.50	6.00	5.33	4.77	4.39	4.67	4.80	4.70
30	4.32		2.92	3.26	3.60	5.98	5.36	4.75	4.46	4.66	4.82	4.71
31	4.32		2.90		3.68		5.37	4.92		4.65		4.71
Suma	**143.18**	**110.26**	**99.60**	**86.59**	**103.22**	**164.05**	**167.62**	**160.36**	**135.03**	**147.45**	**142.57**	**146.91**
Promedio	4.62	3.94	3.21	2.89	3.33	5.47	5.41	5.15	4.50	4.76	4.75	4.74
Máxima	4.83	4.32	3.59	3.26	3.68	6.21	5.50	5.43	4.70	4.88	4.83	4.83
Mínima	4.32	3.56	2.90	2.60	3.20	3.75	5.33	4.72	4.39	4.62	4.61	4.70
Normal	3.00	2.57	2.24	2.23	2.58	2.99	3.19	5.26	3.11	3.08	3.10	3.24
Años	**28**	**28**	**28**	**28**	**28**	**28**	**28**	**28**	**28**	**28**	**28**	**28**

RIO LIMAY

Nombre del lugar: **PASO LIMAY** **Territorio de RIO NEGRO**

Hidrómetro Nº 98. Tipo "A". Perteneciente a la Dirección de Meteorología, Geofísica e Hidrología.

Fecha en que inician las observaciones: 12 de noviembre de 1902. Hora en que se efectúa la observación: 8.00 horas.

DURANTE EL PERIODO 1902 - 1930

Altura máxima. 6.74 Altura mínima. 1.40

Observada ... 28/7/922 Observada ... 6/5/914

AÑO 1930

Máxima anual .. 5.45 Media anual ... 2.99

Mínima anual .. 1.47 Amplitud anual . 3.98

Dias	Enero	Febrero	Marzo	Abril	Mayo	Junio	Julio	Agosto	Septiembre	Octubre	Noviembre	Diciembre
1	33.0	2.37	1.93	1.55	2.02	3.11	4.07	4.79	3.06	3.85	3.25	3.27
2	3.22	2.35	1.92	1.54	1.96	3.09	4.11	5.10	3.01	3.78	3.27	3.34
3	3.19	2.34	1.90	1.54	1.94	3.10	4.00	5.04	2.99	3.62	3.29	3.28
4	3.14	2.30	1.89	1.54	1.93	3.11	3.98	4.80	3.09	3.57	3.35	3.21
5	3.08	2.28	1.88	1.54	1.94	3.17	3.95	4.68	3.14	3.52	3.43	3.17
6	2.88	2.25	1.84	1.50	1.93	3.24	3.92	4.60	3.29	3.48	3.55	3.20
7	3.00	2.25	1.83	1.48	1.92	3.48	3.90	4.60	3.32	3.41	3.63	3.22
8	3.00	2.25	1.82	1.47	1.94	3.93	3.80	4.38	3.28	3.36	3.65	3.19
9	2.98	2.26	1.79	1.47	1.93	3.99	4.95	4.29	3.21	3.41	3.64	3.16
10	2.92	2.26	1.78	1.50	1.94	3.95	4.51	4.02	3.19	3.47	3.75	3.09
11	2.90	2.26	1.74	1.50	1.95	3.86	4.28	3.98	3.28	3.40	3.79	3.15
12	2.88	2.20	1.78	1.48	1.96	4.10	4.20	3.95	3.32	3.41	3.70	3.17
13	2.87	2.20	1.75	1.48	1.97	4.26	4.07	3.92	3.34	3.42	3.59	3.19
14	2.85	2.18	1.74	1.48	1.96	4.22	4.05	3.88	3.41	3.46	3.45	3.18
15	2.84	2.17	1.73	1.49	2.04	4.27	3.98	3.75	3.43	3.42	3.34	3.15
16	2.82	2.15	1.70	1.67	2.05	4.25	3.92	3.70	3.39	3.41	3.29	3.09
17	2.80	2.14	1.71	1.75	2.04	5.40	3.78	3.59	3.30	3.40	3.25	3.06
18	2.78	2.10	1.70	1.80	2.03	5.38	3.65	3.52	3.27	3.36	3.28	3.03
19	2.76	2.07	1.66	2.05	2.02	5.35	3.57	3.48	3.24	3.34	3.27	2.99
20	2.75	2.05	1.66	2.06	2.00	5.20	4.20	3.41	3.19	3.33	3.26	3.00
21	2.68	2.04	1.65	2.04	2.00	5.45	4.06	3.36	3.16	3.31	3.29	3.01
22	2.66	2.03	1.64	1.98	1.96	4.80	3.98	3.33	3.30	3.30	3.24	3.06
23	2.63	2.03	1.63	1.96	1.95	4.60	3.97	3.28	3.41	3.27	3.22	3.02
24	2.60	2.05	1.62	1.95	2.08	4.55	4.04	3.22	3.48	3.24	3.20	2.99
25	2.58	2.03	1.62	1.91	2.26	4.53	4.20	3.16	3.65	3.25	3.17	2.97
26	2.56	2.00	1.60	1.90	2.35	4.50	4.05	3.12	3.60	3.26	3.25	3.02
27	2.55	1.97	1.59	2.02	2.37	4.37	4.16	3.05	3.51	3.28	3.28	3.09
28	2.49	1.94	1.58	2.02	2.45	4.20	4.25	3.01	3.56	3.29	3.29	3.11
29	2.45		1.56	2.05	2.67	4.17	4.43	3.14	3.75	3.29	3.32	3.15
30	2.43		1.62	2.08	3.12	4.14	4.80	3.19	3.95	3.28	3.36	3.16
31	2.42		1.57		3.16		4.91	3.10		3.26		3.11
Suma	**87.01**	**60.52**	**53.43**	**51.80**	**65.84**	**125.77**	**127.74**	**118.44**	**100.12**	**105.45**	**101.65**	**96.83**
Promedio	2.81	2.16	1.72	1.73	2.12	4.19	4.12	3.82	3.34	3.40	3.39	3.12
Máxima	3.30	2.37	1.93	2.08	3.16	5.45	4.95	5.10	3.95	3.85	3.79	3.34
Mínima	2.42	1.94	1.56	1.47	1.92	3.09	3.57	3.01	2.99	3.24	3.17	2.97
Normal	2.63	2.22	2.02	2.10	2.71	3.10	3.34	3.23	3.12	3.34	3.41	3.18
Años	**28**	**28**	**28**	**28**	**28**	**28**	**28**	**28**	**28**	**28**	**28**	**28**

LAGO NAHUEL HUAPI

Nombre del lugar: **BARILOCHE** **Territorio de RIO NEGRO**

Hidrómetro Nº 97. Tipo "B". Perteneciente a la Dirección de Meteorología, Geofísica e Hidrología.

Fecha en que inician las observaciones: 29 de junio de 1905. Hora en que se efectúa la observación: 8.00 horas.

DURANTE EL PERIODO 1905 - 1930

Altura máxima. 4.05 Observada ... 5/7/915

Altura mínima. 0.90 Observada ... 23/4/914

AÑO 1930

Máxima anual .. 3.38 Mínima anual .. 1.18

Media anual ... 2.27 Amplitud anual . 2.20

Días	Enero	Febrero	Marzo	Abril	Mayo	Junio	Julio	Agosto	Septiembre	Octubre	Noviembre	Diciembre
1	2.57	2.42	1.82	1.29	1.38	1.61	3.35	3.09	2.65	2.19	2.43	2.56
2	2.59	2.40	1.82	1.28	1.40	1.68	3.31	3.10	2.63	2.18	2.42	2.57
3	2.61	2.38	1.69	1.27	1.42	1.70	3.25	3.12	2.60	2.15	2.41	2.58
4	2.62	2.36	1.68	1.26	1.43	1.74	3.22	3.15	2.59	2.14	2.40	2.59
5	2.61	2.37	1.61	1.25	1.44	1.78	3.20	3.16	2.57	2.15	2.39	2.59
6	2.60	2.35	1.68	1.24	1.45	1.85	3.15	3.15	2.54	2.18	2.38	2.60
7	2.62	2.34	1.70	1.23	1.46	1.91	3.10	3.13	2.51	2.20	2.37	2.60
8	2.64	2.32	1.69	1.23	1.44	1.98	3.16	3.12	2.50	2.21	2.38	2.61
9	2.62	2.31	1.67	1.21	1.42	2.00	3.18	3.10	2.48	2.22	2.39	2.60
10	2.61	2.29	1.68	1.21	1.43	2.08	3.20	3.05	2.45	2.25	2.40	2.59
11	2.60	2.10	1.66	1.20	1.45	2.16	3.22	3.03	2.42	2.26	2.41	2.58
12	2.59	1.98	1.63	1.20	1.48	2.22	3.20	3.00	2.39	2.29	2.42	2.58
13	2.58	1.97	1.62	1.18	1.49	2.29	3.18	2.98	2.37	2.30	2.43	2.57
14	2.57	1.96	1.62	1.19	1.50	2.38	3.16	2.97	2.35	2.31	2.44	2.56
15	2.58	1.94	1.58	1.21	1.50	2.47	3.19	3.00	2.33	2.32	2.46	2.57
16	2.59	1.92	1.43	1.23	1.51	2.57	3.18	2.95	2.30	2.34	2.48	2.55
17	2.60	1.91	1.42	1.27	1.50	2.65	3.16	2.94	2.29	2.35	2.48	2.55
18	2.61	1.89	1.42	1.31	1.49	2.71	3.18	2.89	2.28	2.36	2.50	2.54
19	2.60	1.88	1.41	1.35	1.45	2.89	3.16	2.83	2.26	2.39	2.51	2.54
20	2.59	1.87	1.40	1.37	1.38	2.95	3.15	2.82	2.25	2.40	2.54	2.56
21	2.58	1.86	1.39	1.38	1.35	3.09	3.10	2.81	2.22	2.42	2.55	2.57
22	2.56	1.87	1.38	1.39	1.38	3.11	3.05	2.79	2.21	2.44	2.53	2.55
23	2.54	1.87	1.37	1.40	1.40	3.15	3.02	2.78	2.20	2.45	2.52	2.54
24	2.53	1.87	1.38	1.41	1.42	3.25	3.00	2.75	2.19	2.47	2.52	2.54
25	2.52	1.86	1.37	1.42	1.44	3.35	2.98	2.73	2.18	2.49	2.54	2.52
26	2.51	1.85	1.36	1.41	1.46	3.38	2.96	2.70	2.17	2.50	2.54	2.51
27	2.49	1.84	1.30	1.39	1.48	3.30	2.97	2.67	2.15	2.52	2.56	2.50
28	2.47	1.83	1.30	1.33	1.50	3.29	3.02	2.66	2.18	2.45	2.56	2.49
29	2.45		1.30	1.34	1.52	3.30	3.03	2.67	2.19	2.47	2.56	2.48
30	2.46		1.30	1.36	1.57	3.33	3.05	2.68	2.20	2.48	2.53	2.47
31	2.44		1.30		1.59		3.07	2.67		2.45		2.49
Suma	**79.55**	**57.81**	**46.98**	**38.81**	**45.13**	**76.17**	**97.15**	**90.49**	**70.65**	**72.33**	**74.05**	**79.15**
Promedio	2.57	2.06	1.52	1.29	1.46	2.54	2.13	2.92	2.36	2.33	2.47	2.55
Máxima	2.64	2.42	1.82	1.42	1.59	3.38	3.35	3.16	2.65	2.52	2.56	2.61
Mínima	2.44	1.83	1.30	1.18	1.35	1.61	2.96	2.67	2.15	2.14	2.37	2.47
Normal	2.27	1.91	1.60	1.54	1.88	2.35	2.46	2.92	2.92	2.15	2.27	2.45
Años	**17**	**18**	**17**	**15**	**17**	**18**	**17**	**17**	**17**	**18**	**20**	**19**

LAGO ALUMINE

Nombre del lugar: **ALUMINE** **Territorio de NEUQUEN**

Hidrómetro Nº 87. Tipo "A". Perteneciente a la Dirección de Meteorología, Geofísica e Hidrología.

Fecha en que inician las observaciones: 11 de febrero de 1903. Hora en que se efectúa la observación: 8.00 horas.

DURANTE EL PERIODO 1903 - 1930

Altura máxima. 3.45 Observada ... 23/7/904

Altura mínima. 1.49 Observada ... 9/4/929

AÑO 1930

Máxima anual .. 3.04 Mínima anual .. 1.56

Media anual ... 2.19 Amplitud anual . 1.48

Días	Enero	Febrero	Marzo	Abril	Mayo	Junio	Julio	Agosto	Septiembre	Octubre	Noviembre	Diciembre
1	2.36	1.91	1.72	1.57	1.67	1.78	2.78	2.85	2.28	2.46	2.42	2.46
2	2.34	1.90	1.71	1.57	1.66	1.80	2.76	2.87	2.27	2.48	2.43	2.44
3	2.32	1.90	1.70	1.57	1.66	1.83	2.75	2.89	2.27	2.50	2.44	2.43
4	2.30	1.88	1.69	1.56	1.66	1.86	2.74	2.92	2.27	2.52	2.46	2.43
5	2.28	1.87	1.69	1.56	1.66	1.89	2.72	2.95	2.26	2.53	2.48	2.43
6	2.26	1.86	1.69	1.56	1.66	1.94	2.70	3.00	2.26	2.54	2.50	2.41
7	2.24	1.84	1.68	1.56	1.65	2.00	2.68	3.04	2.26	2.56	2.52	2.42
8	2.22	1.84	1.68	1.56	1.65	2.08	2.67	3.00	2.25	2.57	2.54	2.42
9	2.21	1.84	1.67	1.56	1.65	2.15	2.66	2.95	2.24	2.56	2.56	2.42
10	2.20	1.83	1.66	1.56	1.64	2.20	2.64	2.92	2.24	2.54	2.58	2.41
11	2.18	1.82	1.65	1.56	1.64	2.25	2.62	2.88	2.24	2.54	2.60	2.40
12	2.16	1.82	1.64	1.56	1.64	2.30	2.59	2.84	2.23	2.54	2.59	2.39
13	2.15	1.81	1.64	1.56	1.64	2.35	2.56	2.80	2.23	2.55	2.59	2.38
14	2.13	1.80	1.64	1.57	1.64	2.45	2.54	2.76	2.23	2.56	2.58	2.37
15	2.11	1.80	1.64	1.58	1.64	2.55	2.52	2.73	2.24	2.57	2.58	2.36
16	2.10	1.79	1.64	1.59	1.64	2.60	2.51	2.70	2.24	2.57	2.56	2.35
17	2.08	1.78	1.64	1.60	1.64	2.65	2.49	2.68	2.24	2.56	2.54	2.34
18	2.07	1.77	1.63	1.61	1.64	2.75	2.47	2.65	2.25	2.56	2.53	2.33
19	2.06	1.76	1.62	1.62	1.63	2.85	2.48	2.62	2.26	2.55	2.53	2.32
20	2.04	1.76	1.62	1.62	1.64	2.86	2.50	2.59	2.26	2.54	2.52	2.31
21	2.03	1.76	1.62	1.63	1.64	2.88	2.52	2.56	2.28	2.52	2.51	2.29
22	2.02	1.76	1.61	1.64	1.64	2.87	2.54	2.55	2.29	2.49	2.50	2.28
23	2.00	1.75	1.60	1.64	1.65	2.86	2.56	2.54	2.30	2.50	2.49	2.27
24	2.00	1.74	1.60	1.65	1.66	2.87	2.58	2.52	2.32	2.51	2.47	2.27
25	1.99	1.73	1.60	1.66	1.67	2.88	2.59	2.49	2.34	2.49	2.46	2.27
26	1.98	1.72	1.59	1.66	1.68	2.87	2.60	2.40	2.36	2.47	2.44	2.26
27	1.96	1.72	1.58	1.67	1.68	2.86	2.64	2.31	2.38	2.44	2.43	2.26
28	1.95	1.72	1.58	1.67	1.69	2.84	2.67	2.34	2.40	2.42	2.44	2.25
29	1.94		1.58	1.68	1.70	2.82	2.71	2.37	2.42	2.41	2.45	2.25
30	1.93		1.58	1.68	1.70	2.80	2.75	2.34	2.45	2.41	2.45	2.25
31	1.92		1.58		1.71		2.80	2.30		2.41		2.24
Suma	**65.53**	**50.48**	**50.77**	**48.08**	**51.37**	**73.81**	**81.34**	**83.36**	**68.56**	**77.87**	**75.19**	**72.71**
Promedio	2.11	1.80	1.64	1.60	1.66	2.46	2.62	2.69	2.28	2.52	2.51	2.35
Máxima	2.36	1.91	1.72	1.68	1.71	2.88	2.80	3.04	2.45	2.57	2.60	2.46
Mínima	1.92	1.72	1.58	1.56	1.63	1.78	2.47	2.30	2.23	2.41	2.42	2.24
Normal	1.99	1.74	1.65	1.67	1.91	2.16	2.27	2.20	2.16	2.44	2.61	2.40
Años	27	27	27	27	27	27	27	27	27	27	27	27

LAGO FILOHUAHUM

Nombre del lugar: **FILOHUAHUM** **Territorio de NEUQUEN**

Hidrómetro Nº 93. Tipo "A". Perteneciente a la Dirección de Meteorología, Geofísica e Hidrología.

Fecha en que inician las observaciones: 4 de enero de 1903. Hora en que se efectúa la observación: 8.00 horas.

DURANTE EL PERIODO 1903 - 1930

Altura máxima. 3.25 Altura mínima. 1.01

Observada ... 9/6/906 Observada ... 10/3/914

AÑO 1930

Máxima anual .. 2.36 Media anual ... 1.78

Mínima anual .. 1.29 Amplitud anual . 1.07

Días	Enero	Febrero	Marzo	Abril	Mayo	Junio	Julio	Agosto	Septiembre	Octubre	Noviembre	Diciembre
1	1.96	1.61	1.41	1.30	1.50	1.98	1.98	2.21	1.62	2.02	1.87	1.97
2	1.95	1.60	1.40	1.30	1.52	1.97	1.97	2.19	1.62	2.02	1.88	1.96
3	1.94	1.59	1.40	1.30	1.53	1.96	1.96	2.16	1.62	2.03	1.90	1.95
4	1.93	1.58	1.39	1.30	1.55	1.95	1.96	2.14	1.63	2.04	1.91	1.94
5	1.92	1.57	1.39	1.29	1.57	1.96	1.95	2.12	1.64	2.05	1.92	1.93
6	1.90	1.56	1.39	1.29	1.58	1.96	1.94	2.10	1.66	2.06	1.93	1.92
7	1.89	1.56	1.40	1.29	1.60	1.97	1.93	2.08	1.67	2.07	1.94	1.91
8	1.88	1.55	1.40	1.30	1.61	1.98	1.91	2.06	1.72	2.08	1.95	1.89
9	1.87	1.54	1.40	1.30	1.62	2.01	1.90	2.04	1.77	2.08	1.96	1.88
10	1.86	1.54	1.39	1.30	1.64	2.03	1.89	2.02	1.82	2.07	1.98	1.87
11	1.85	1.53	1.39	1.31	1.65	2.06	1.88	2.00	1.83	2.06	1.99	1.86
12	1.84	1.52	1.38	1.32	1.67	2.07	1.88	1.97	1.84	2.06	2.00	1.85
13	1.82	1.52	1.38	1.32	1.69	2.08	1.87	1.95	1.84	2.05	1.99	1.85
14	1.81	1.51	1.37	1.32	1.71	2.10	1.88	1.93	1.85	2.03	1.98	1.84
15	1.80	1.50	1.36	1.33	1.72	2.11	1.90	1.90	1.87	2.02	1.97	1.86
16	1.79	1.50	1.36	1.33	1.74	2.15	1.91	1.88	1.88	2.00	1.96	1.87
17	1.78	1.49	1.35	1.34	1.75	2.20	1.92	1.86	1.90	1.98	1.94	1.88
18	1.77	1.48	1.35	1.34	1.76	2.24	1.94	1.93	1.91	1.97	1.92	1.89
19	1.76	1.47	1.34	1.35	1.78	2.27	1.95	1.80	1.92	1.97	1.90	1.90
20	1.74	1.47	1.34	1.35	1.81	2.30	1.96	1.77	1.93	1.96	1.90	1.91
21	1.73	1.46	1.33	1.36	1.83	2.33	1.99	1.75	1.94	1.94	1.91	1.92
22	1.72	1.46	1.32	1.37	1.84	2.36	2.01	1.73	1.95	1.93	1.92	1.91
23	1.71	1.45	1.32	1.38	1.86	2.31	2.04	1.72	1.96	1.91	1.93	1.90
24	1.70	1.44	1.32	1.41	1.87	2.27	2.06	1.70	1.97	1.89	1.94	1.89
25	1.69	1.44	1.32	1.44	1.88	2.22	2.08	1.69	1.98	1.87	1.95	1.87
26	1.68	1.43	1.32	1.48	1.90	2.18	2.10	1.67	1.98	1.88	1.96	1.86
27	1.66	1.42	1.32	1.51	1.90	2.13	2.12	1.66	1.99	1.87	1.97	1.86
28	1.65	1.42	1.32	1.51	1.94	2.08	2.14	1.65	2.00	1.85	1.98	1.86
29	1.64		1.31	1.50	1.96	2.04	2.17	1.64	2.01	1.84	1.99	1.85
30	1.63		1.31	1.50	1.98	2.00	2.19	1.63	2.02	1.85	1.99	1.84
31	1.62		1.31		2.00		2.24	1.62		1.86		1.83
Suma	**55.49**	**42.25**	**42.09**	**40.74**	**53.96**	**63.27**	**61.62**	**58.47**	**55.34**	**61.31**	**58.33**	**58.52**
Promedio	1.79	1.51	1.36	1.36	1.74	2.11	1.99	1.89	1.84	1.98	1.88	1.89
Máxima	1.96	1.61	1.41	1.51	2.00	2.36	2.24	2.21	2.02	2.08	2.00	1.97
Mínima	1.62	1.42	1.31	1.29	1.50	1.95	1.87	1.63	1.62	1.84	1.87	1.83
Normal	1.62	1.37	1.36	1.42	1.69	1.77	1.81	1.72	1.74	1.86	1.96	1.88
Años	**23**	**24**	**22**	**21**	**24**	**23**	**23**	**22**	**22**	**22**	**22**	**22**

LAGO LOLOG

Nombre del lugar: **LOLOG** **Territorio de NEUQUEN**

Hidrómetro Nº 91. Tipo "A". Perteneciente a la Dirección de Meteorología, Geofísica e Hidrología.

Fecha en que inician las observaciones: 13 de enero de 1903. Hora en que se efectúa la observación: 8.00 horas.

DURANTE EL PERIODO 1903 - 1930

Altura máxima. 3.45 Observada ... 9/7/922

Altura mínima. 1.16 Observada ... 1/3/913

AÑO 1930

Máxima anual .. 3.15 Mínima anual .. 1.28

Media anual ... 1.97 Amplitud anual . 1.87

Días	Enero	Febrero	Marzo	Abril	Mayo	Junio	Julio	Agosto	Septiembre	Octubre	Noviembre	Diciembre
1	1.89	1.62	1.51	1.32	1.49	2.12	3.16	2.68	1.95	1.84	2.03	1.96
2	1.88	1.62	1.50	1.31	1.50	2.15	3.18	2.65	1.93	1.84	2.00	1.95
3	1.87	1.61	1.50	1.31	1.51	2.19	3.19	2.60	1.90	1.82	1.99	1.95
4	1.87	1.60	1.49	1.30	1.51	2.20	3.20	2.58	1.89	1.87	1.97	1.94
5	1.86	1.60	1.49	1.30	1.52	2.22	3.18	2.55	1.89	1.90	1.95	1.93
6	1.84	1.60	1.49	1.30	1.53	2.25	3.18	2.53	1.88	1.94	1.94	1.92
7	1.83	1.60	1.48	1.29	1.53	2.30	3.17	2.52	1.87	1.97	1.94	1.93
8	1.82	1.59	1.48	1.29	1.53	2.35	3.16	2.50	1.86	1.99	1.93	1.93
9	1.80	1.59	1.47	1.28	1.54	2.41	3.16	2.49	1.85	2.03	1.92	1.93
10	1.80	1.58	1.47	1.28	1.56	2.43	3.16	2.46	1.85	2.05	1.92	1.93
11	1.78	1.57	1.47	1.28	1.57	2.46	3.15	2.44	1.85	2.08	1.93	1.92
12	1.77	1.57	1.47	1.28	1.58	2.52	3.15	2.41	1.84	2.09	1.95	1.91
13	1.75	1.57	1.46	1.28	1.59	2.57	3.14	2.39	1.84	2.10	1.95	1.90
14	1.73	1.57	1.45	1.28	1.60	2.70	3.13	2.37	1.85	2.11	1.95	1.89
15	1.72	1.56	1.44	1.29	1.60	2.78	3.12	2.35	1.85	2.12	1.95	1.88
16	1.72	1.56	1.43	1.29	1.62	2.81	3.10	2.34	1.86	2.15	1.96	1.89
17	1.71	1.55	1.42	1.30	1.63	2.83	3.07	2.32	1.85	2.14	1.95	1.90
18	1.70	1.55	1.40	1.33	1.67	2.85	3.03	2.31	1.84	2.14	1.94	1.91
19	1.69	1.55	1.40	1.35	1.69	2.87	3.00	2.30	1.83	2.15	1.93	1.92
20	1.69	1.54	1.40	1.35	1.74	2.88	2.98	2.28	1.84	2.17	1.92	1.93
21	1.69	1.54	1.39	1.37	1.77	2.89	2.92	2.27	1.83	2.19	1.92	1.95
22	1.68	1.53	1.37	1.38	1.80	2.90	2.89	2.25	1.82	2.22	1.92	1.96
23	1.67	1.52	1.36	1.39	1.84	2.92	2.86	2.21	1.81	2.23	1.92	1.97
24	1.66	1.52	1.36	1.40	1.89	2.93	2.82	2.16	1.80	2.23	1.91	1.98
25	1.66	1.52	1.36	1.40	1.92	2.97	2.77	2.12	1.80	2.20	1.90	1.99
26	1.65	1.52	1.35	1.42	1.94	2.99	2.75	2.10	1.81	2.16	1.91	1.98
27	1.64	1.51	1.34	1.45	1.97	3.04	2.76	2.07	1.81	2.14	1.93	1.98
28	1.63	1.52	1.34	1.47	1.99	3.09	2.75	2.05	1.82	2.11	1.94	1.97
29	1.63		1.34	1.48	2.04	3.12	2.73	2.02	1.83	2.09	1.95	1.98
30	1.62		1.33	1.48	2.06	3.15	2.72	2.00	1.84	2.05	1.96	1.99
31	1.62		1.32		2.10		2.71	1.98		2.03		2.00
Suma	**53.87**	**43.78**	**44.08**	**40.25**	**52.83**	**79.89**	**93.29**	**72.30**	**55.49**	**64.15**	**58.28**	**60.17**
Promedio	1.74	1.56	1.42	1.34	1.70	2.66	3.01	2.33	1.85	2.07	1.94	1.94
Máxima	1.89	1.62	1.51	1.48	2.10	3.15	3.20	2.68	1.95	2.23	2.03	2.00
Mínima	1.62	1.51	1.32	1.28	1.49	2.12	2.71	1.98	1.80	1.82	1.90	1.88
Normal	1.73	1.52	1.43	1.51	1.84	2.13	2.25	2.10	2.04	2.06	2.06	1.97
Años	**27**	**28**	**28**	**28**	**28**	**28**	**28**	**28**	**28**	**28**	**28**	**28**

LAGO HUECHULAFQUEN

Nombre del lugar: **HUECHULAFQUEN** **Territorio de NEUQUEN**

Hidrómetro Nº 90. Tipo "A". Perteneciente a la Dirección de Meteorología, Geofísica e Hidrología.

Fecha en que inician las observaciones: 21 de enero de 1903. Hora en que se efectúa la observación: 8.00 horas.

DURANTE EL PERIODO 1903 - 1930

Altura máxima. 3.70 Observada ... 29/7/911

Altura mínima. 1.27 Observada ... 23/3/919

AÑO 1930

Máxima anual .. 3.45 Minima anual .. 1.40

Media anual ... 2.02 Amplitud anual . 2.05

Dias	Enero	Febrero	Marzo	Abril	Mayo	Junio	Julio	Agosto	Septiembre	Octubre	Noviembre	Diciembre
1	2.26	1.74	1.55	1.47	1.68	2.05	2.79	2.87	1.98	2.06	2.07	2.16
2	2.25	1.73	1.54	1.46	1.69	2.07	2.75	2.88	1.97	2.06	2.06	2.17
3	2.23	1.74	1.54	1.45	1.69	2.10	2.72	2.88	1.97	2.08	2.05	2.18
4	2.20	1.74	1.54	1.44	1.68	2.12	2.69	2.86	1.96	2.10	2.04	2.20
5	2.17	1.73	1.53	1.43	1.67	2.12	2.65	2.80	1.95	2.10	2.05	2.20
6	2.15	1.73	1.56	1.43	1.68	2.14	2.58	2.75	1.94	2.11	2.07	2.19
7	2.12	1.72	1.58	1.42	1.68	2.20	2.52	2.72	1.93	2.12	2.08	2.19
8	2.07	1.72	1.55	1.42	1.67	2.28	2.48	2.67	1.92	2.11	2.10	2.18
9	2.04	1.71	1.52	1.41	1.67	2.38	2.56	2.63	1.91	2.11	2.13	2.17
10	2.03	1.70	1.50	1.41	1.66	2.39	2.55	2.61	1.90	2.10	2.15	2.17
11	2.03	1.69	1.50	1.40	1.66	2.41	2.54	2.60	1.90	2.10	2.14	2.16
12	2.00	1.68	1.52	1.41	1.66	2.56	2.51	2.56	1.89	2.09	2.14	2.15
13	1.99	1.66	1.50	1.42	1.65	2.62	2.49	2.52	1.89	2.09	2.13	2.14
14	1.97	1.65	1.49	1.43	1.65	2.70	2.47	2.49	1.88	2.08	2.12	2.13
15	1.99	1.64	1.49	1.47	1.64	2.79	2.46	2.44	1.87	2.08	2.11	2.12
16	1.98	1.63	1.48	1.54	1.63	2.85	2.45	2.30	1.85	2.09	2.10	2.11
17	1.96	1.62	1.48	1.56	1.62	2.90	2.45	2.28	1.86	2.09	2.10	2.10
18	1.93	1.61	1.47	1.59	1.62	2.95	2.44	2.27	1.86	2.10	2.09	2.09
19	1.89	1.59	1.47	1.62	1.60	3.09	2.46	2.25	1.88	2.10	2.09	2.08
20	1.87	1.59	1.46	1.65	1.60	3.45	2.43	2.22	1.89	2.11	2.08	2.08
21	1.86	1.58	1.44	1.66	1.59	3.40	2.41	2.20	1.90	2.11	2.08	2.09
22	1.84	1.60	1.42	1.66	1.68	3.32	2.39	2.18	1.91	2.12	2.07	2.10
23	1.83	1.58	1.42	1.65	1.70	3.25	2.39	2.15	1.93	2.13	2.07	2.10
24	1.82	1.57	1.41	1.65	1.75	3.20	2.45	2.12	1.97	2.12	2.08	2.09
25	1.81	1.57	1.40	1.66	1.76	3.14	2.48	2.10	1.98	2.11	2.08	2.09
26	1.80	1.56	1.40	1.67	1.77	3.05	2.50	2.07	1.98	2.11	2.07	2.08
27	1.79	1.56	1.41	1.68	1.78	2.95	2.52	2.03	1.99	2.10	2.09	2.07
28	1.79	1.55	1.43	1.69	1.82	2.88	2.54	2.02	2.01	2.09	2.10	2.07
29	1.78		1.46	1.69	1.94	2.83	2.59	2.01	2.03	2.08	2.12	2.06
30	1.78		1.47	1.68	2.04	2.81	2.67	2.00	2.05	2.08	2.14	2.06
31	1.75		1.49		2.04		2.75	1.99		2.07		2.07
Suma	**60.98**	**46.19**	**46.02**	**46.12**	**52.97**	**81.00**	**78.68**	**74.47**	**57.95**	**65.00**	**62.80**	**65.85**
Promedio	1.97	1.65	1.48	1.54	1.71	2.70	2.54	2.40	1.93	2.10	2.09	2.12
Máxima	2.26	1.74	1.58	1.69	2.04	3.45	2.79	2.88	2.05	2.13	2.15	2.20
Mínima	1.75	1.55	1.40	1.40	1.59	2.05	2.39	1.99	1.85	2.06	2.04	2.06
Normal	1.84	1.62	1.54	1.63	1.97	2.18	2.21	2.11	2.00	2.07	2.15	2.12
Años	**28**	**28**	**28**	**28**	**28**	**27**	**27**	**27**	**27**	**27**	**27**	**27**

LAGO QUILLEN

Nombre del lugar: **QUILLEN** **Territorio de NEUQUEN**

Hidrómetro Nº 88. Tipo "A". Perteneciente a la Dirección de Meteorología, Geofísica e Hidrología.

Fecha en que inician las observaciones: 4 de febrero de 1903. Hora en que se efectúa la observación: 8.00 horas.

DURANTE EL PERIODO 1903 - 1930

Altura máxima. 3.87 Observada ... 26/7/918

Altura mínima. 1.57 Observada ... 5/4/907

AÑO 1930

Máxima anual .. 3.58 Mínima anual .. 1.60

Media anual ... 2.22 Amplitud anual . 1.98

Días	Enero	Febrero	Marzo	Abril	Mayo	Junio	Julio	Agosto	Septiembre	Octubre	Noviembre	Diciembre
1	2.16	1.90	1.74	1.69	1.73	1.81	3.53	2.68	2.83	2.38	2.29	2.24
2	2.16	1.90	1.74	1.69	1.74	1.81	3.51	2.70	2.83	2.37	2.29	2.24
3	2.16	1.88	1.74	1.69	1.75	1.82	3.49	2.73	2.82	2.36	2.28	2.23
4	2.15	1.88	1.73	1.68	1.76	1.83	3.48	2.75	2.82	2.35	2.28	2.23
5	2.15	1.87	1.73	1.68	1.77	1.84	3.47	2.78	2.81	2.34	2.27	2.24
6	2.14	1.86	1.73	1.68	1.78	1.85	3.46	2.94	2.81	2.33	2.26	2.24
7	2.14	1.86	1.72	1.69	1.79	1.86	3.45	2.98	2.79	2.32	2.25	2.23
8	2.13	1.85	1.72	1.69	1.79	1.87	3.44	3.10	2.78	2.29	2.24	2.23
9	2.13	1.85	1.72	1.69	1.79	1.88	3.43	3.13	2.77	2.28	2.24	2.22
10	2.12	1.84	1.71	1.60	1.80	1.89	3.42	3.25	2.76	2.27	2.23	2.22
11	2.12	1.84	1.71	1.60	1.80	1.90	3.41	3.25	2.75	2.26	2.21	2.22
12	2.11	1.83	1.71	1.60	1.80	1.95	2.99	3.14	2.74	2.25	2.21	2.22
13	2.11	1.83	1.71	1.60	1.80	1.98	2.98	3.11	2.73	2.24	2.22	2.21
14	2.11	1.82	1.70	1.61	1.79	2.20	2.97	2.98	2.72	2.23	2.22	2.21
15	2.10	1.82	1.70	1.61	1.79	2.25	2.96	2.97	2.69	2.22	2.23	2.20
16	2.10	1.82	1.70	1.61	1.79	2.28	2.95	2.96	2.67	2.22	2.23	2.22
17	2.10	1.79	1.69	1.62	1.78	2.29	2.94	2.94	2.66	2.22	2.24	2.22
18	1.88	1.78	1.69	1.62	1.78	2.40	2.93	2.91	2.65	2.20	2.24	2.23
19	1.87	1.77	1.69	1.62	1.78	2.45	2.92	2.89	2.64	2.20	2.25	2.23
20	1.86	1.77	1.68	1.63	1.77	2.49	2.91	2.88	2.63	2.21	2.25	2.24
21	1.85	1.76	1.68	1.64	1.77	2.52	2.89	2.88	2.61	2.22	2.24	2.24
22	1.84	1.76	1.68	1.65	1.76	3.56	2.88	2.89	2.58	2.23	2.24	2.24
23	1.83	1.75	1.68	1.66	1.76	3.58	2.87	2.86	2.56	2.24	2.23	2.23
24	1.82	1.75	1.67	1.67	1.78	3.58	2.86	2.86	2.51	2.25	2.23	2.23
25	1.82	1.75	1.67	1.68	1.78	3.57	2.84	2.85	2.49	2.26	2.22	2.24
26	1.81	1.74	1.67	1.69	1.79	3.56	2.83	2.85	2.47	2.27	2.22	2.24
27	1.81	1.74	1.68	1.69	1.79	3.55	2.81	2.84	2.46	2.28	2.23	2.25
28	1.81	1.74	1.68	1.70	1.70	3.54	2.79	2.84	2.43	2.28	2.23	2.25
29	1.80		1.68	1.71	1.80	3.54	2.75	2.83	2.41	2.29	2.24	2.24
30	1.80		1.69	1.72	1.80	3.53	2.70	2.83	2.38	2.29	2.24	2.24
31	1.80		1.69		1.81		2.68	2.83		2.29		2.24
Suma	**61.79**	**50.75**	**52.73**	**49.71**	**55.12**	**66.18**	**95.54**	**90.43**	**79.80**	**70.44**	**67.25**	**69.16**
Promedio	1.99	1.81	1.70	1.66	1.78	2.21	3.08	2.92	2.66	2.27	2.24	2.23
Máxima	2.16	1.90	1.74	1.72	1.81	3.58	3.53	3.25	2.83	2.38	2.29	2.25
Mínima	1.80	1.74	1.67	1.60	1.73	1.81	2.68	2.68	2.38	2.20	2.21	2.20
Normal	1.90	1.71	1.70	1.83	2.19	2.37	2.36	2.34	2.31	2.40	2.39	2.18
Años	**27**	**28**	**28**	**28**	**28**	**28**	**28**	**28**	**28**	**28**	**28**	**27**

LAGO MELIQUINA

Nombre del lugar: **MELIQUINA** **Territorio de NEUQUEN**

Hidrómetro Nº 92. Tipo "A". Perteenciente a la Dirección de Meteorología, Geofísica e Hidrología.

Fecha en que inician las observaciones: 8 de enero de 1903. Hora en que se efectúa la observación: 8.00 horas.

DURANTE EL PERIODO 1903 - 1930

Altura máxima. 3.24 Altura mínima. 0.91

Observada ... 24/7/904 Observada ... 28/2/914

AÑO 1930

Máxima anual .. 2.51 Media anual ... 1.64

Mínima anual .. 1.10 Amplitud anual . 1.41

Días	Enero	Febrero	Marzo	Abril	Mayo	Junio	Julio	Agosto	Septiembre	Octubre	Noviembre	Diciembre
1	1.76	1.37	1.20	1.13	1.32	1.89	1.90	2.12	1.42	1.88	1.69	1.81
2	1.74	1.36	1.20	1.13	1.32	1.86	1.97	2.07	1.42	1.88	1.70	1.80
3	1.72	1.36	1.19	1.12	1.33	1.83	1.94	2.05	1.47	1.90	1.74	1.79
4	1.70	1.37	1.19	1.12	1.33	1.80	1.89	2.03	1.43	1.92	1.75	1.78
5	1.68	1.37	1.19	1.12	1.34	1.77	1.86	1.99	1.44	1.92	1.76	1.77
6	1.65	1.36	1.20	1.11	1.34	1.81	1.83	1.97	1.46	1.93	1.77	1.78
7	1.63	1.35	1.20	1.11	1.36	1.85	1.80	1.95	1.47	1.94	1.78	1.77
8	1.61	1.34	1.20	1.11	1.38	1.92	1.84	1.93	1.53	1.95	1.79	1.75
9	1.60	1.33	1.21	1.10	1.41	2.01	1.88	1.92	1.58	1.95	1.80	1.74
10	1.59	1.32	1.22	1.10	1.45	2.06	1.85	1.90	1.64	1.94	1.82	1.73
11	1.58	1.32	1.21	1.10	1.47	2.06	1.83	1.88	1.65	1.93	1.85	1.72
12	1.57	1.31	1.21	1.10	1.49	2.16	1.81	1.86	1.66	1.93	1.86	1.74
13	1.56	1.30	1.20	1.10	1.51	2.19	1.80	1.84	1.66	1.92	1.85	1.76
14	1.55	1.29	1.19	1.11	1.54	2.24	1.78	1.82	1.67	1.90	1.82	1.75
15	1.54	1.28	1.19	1.12	1.56	2.30	1.76	1.80	1.69	1.88	1.81	1.73
16	1.53	1.28	1.18	1.13	1.58	2.36	1.74	1.78	1.68	1.86	1.80	1.72
17	1.52	1.27	1.18	1.15	1.60	2.41	1.78	1.76	1.74	1.82	1.78	1.70
18	1.51	1.27	1.17	1.18	1.62	2.47	1.80	1.74	1.75	1.81	1.76	1.69
19	1.50	1.26	1.17	1.20	1.64	2.51	1.82	1.72	1.76	1.81	1.74	1.68
20	1.49	1.26	1.17	1.22	1.66	2.47	1.87	1.70	1.77	1.80	1.74	1.67
21	1.48	1.25	1.16	1.24	1.69	2.42	1.92	1.69	1.78	1.78	1.75	1.68
22	1.47	1.25	1.16	1.26	1.72	2.36	1.96	1.67	1.79	1.77	1.76	1.69
23	1.46	1.24	1.16	1.28	1.73	2.30	2.02	1.63	1.80	1.75	1.77	1.70
24	1.45	1.24	1.15	1.30	1.75	2.26	2.10	1.61	1.81	1.71	1.78	1.71
25	1.44	1.23	1.15	1.32	1.77	2.21	2.17	1.59	1.82	1.69	1.79	1.72
26	1.43	1.22	1.15	1.34	1.79	2.17	2.22	1.58	1.82	1.70	1.80	1.71
27	1.42	1.22	1.15	1.36	1.82	2.11	2.27	1.55	1.85	1.69	1.81	1.69
28	1.41	1.21	1.14	1.35	1.84	2.06	2.32	1.52	1.84	1.67	1.82	1.67
29	1.40		1.14	1.34	1.86	2.00	2.26	1.50	1.85	1.66	1.85	1.65
30	1.39		1.14	1.33	1.89	1.94	2.20	1.48	1.88	1.67	1.85	1.64
31	1.38		1.13		1.92		2.16	1.46		1.68		1.63
Suma	**47.66**	**36.23**	**36.50**	**35.68**	**40.03**	**63.85**	**60.35**	**55.11**	**50.08**	**56.64**	**53.59**	**53.37**
Promedio	1.54	1.29	1.18	1.19	1.58	2.13	1.95	1.78	1.67	1.82	1.57	1.72
Máxima	1.76	1.37	1.22	1.36	1.92	2.51	2.32	2.12	1.88	1.95	1.86	1.81
Mínima	1.38	1.21	1.13	1.10	1.32	1.77	1.74	1.46	1.42	1.66	1.69	1.63
Normal	1.46	1.34	1.24	1.32	1.55	1.67	1.73	1.62	1.62	1.77	1.86	1.74
Años	**21**	**21**	**22**	**23**	**23**	**23**	**23**	**22**	**22**	**22**	**22**	**22**

AÑO 1930

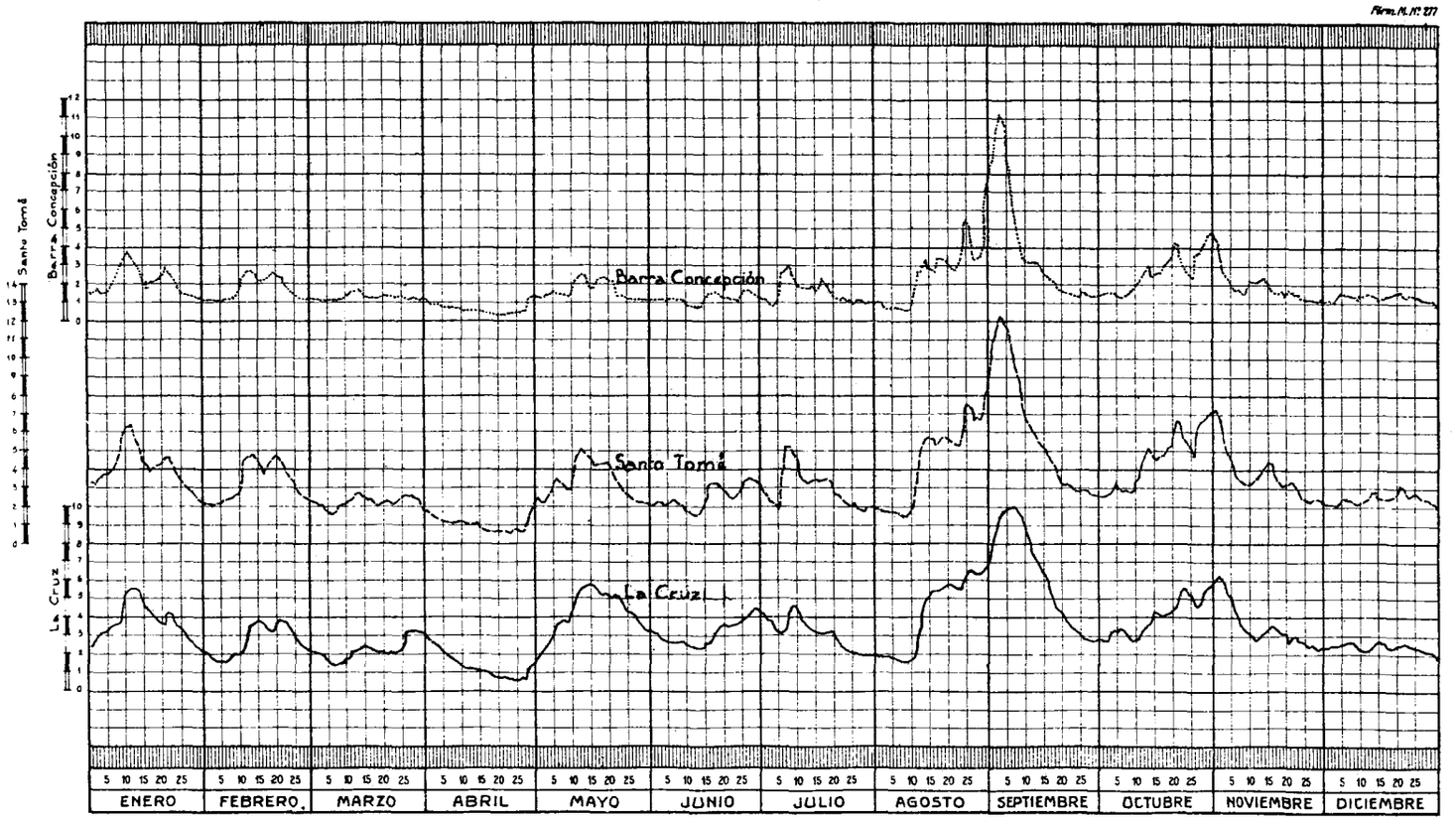

RIO URUGUAY: BARRA CONCEPCION. SANTO TOME. LA CRUZ

AÑO 1930

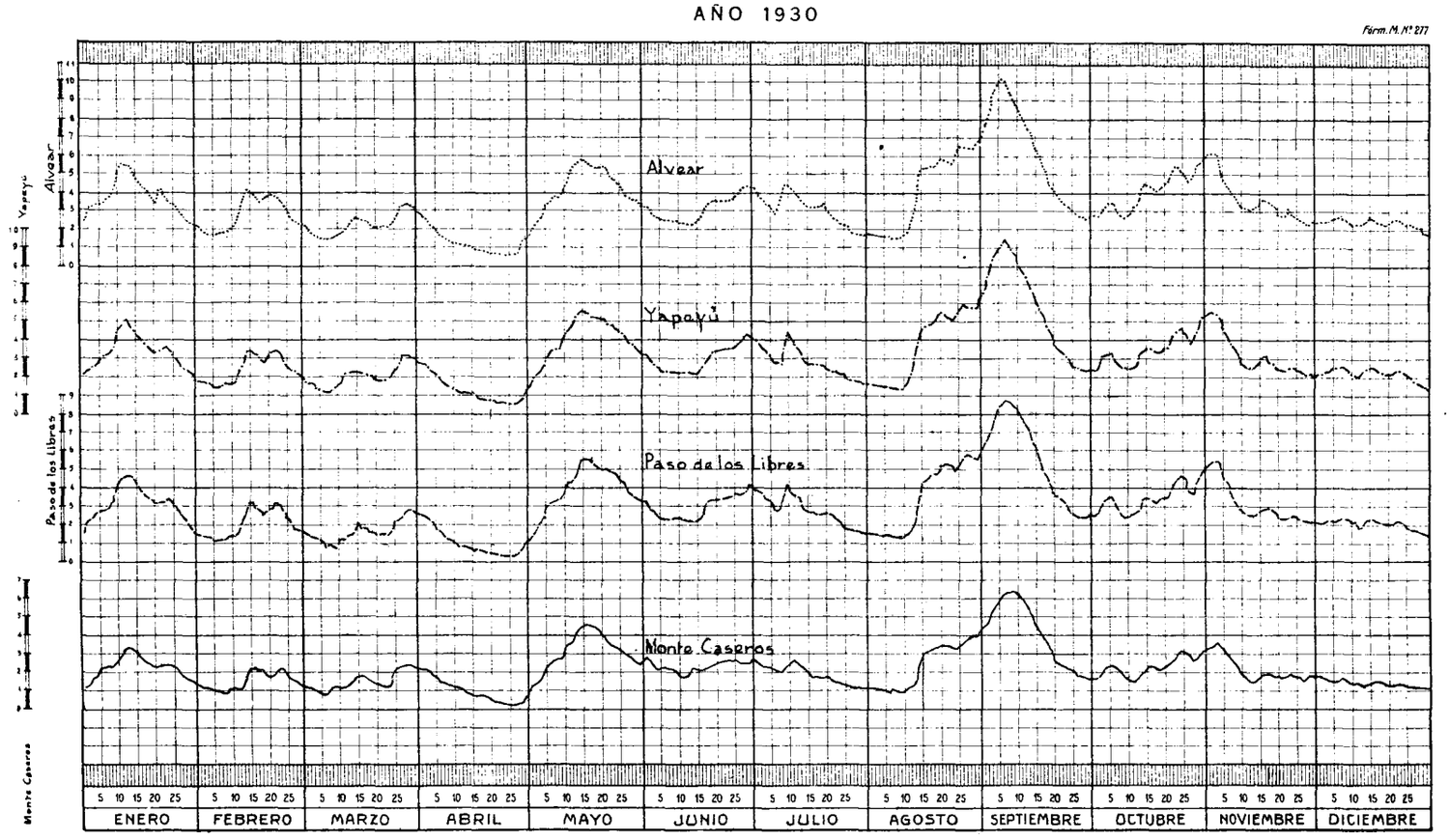

RIO URUGUAY: ALVEAR. YAPEYU. PASO DE LOS LIBRES. MONTE CASEROS

AÑO 1930

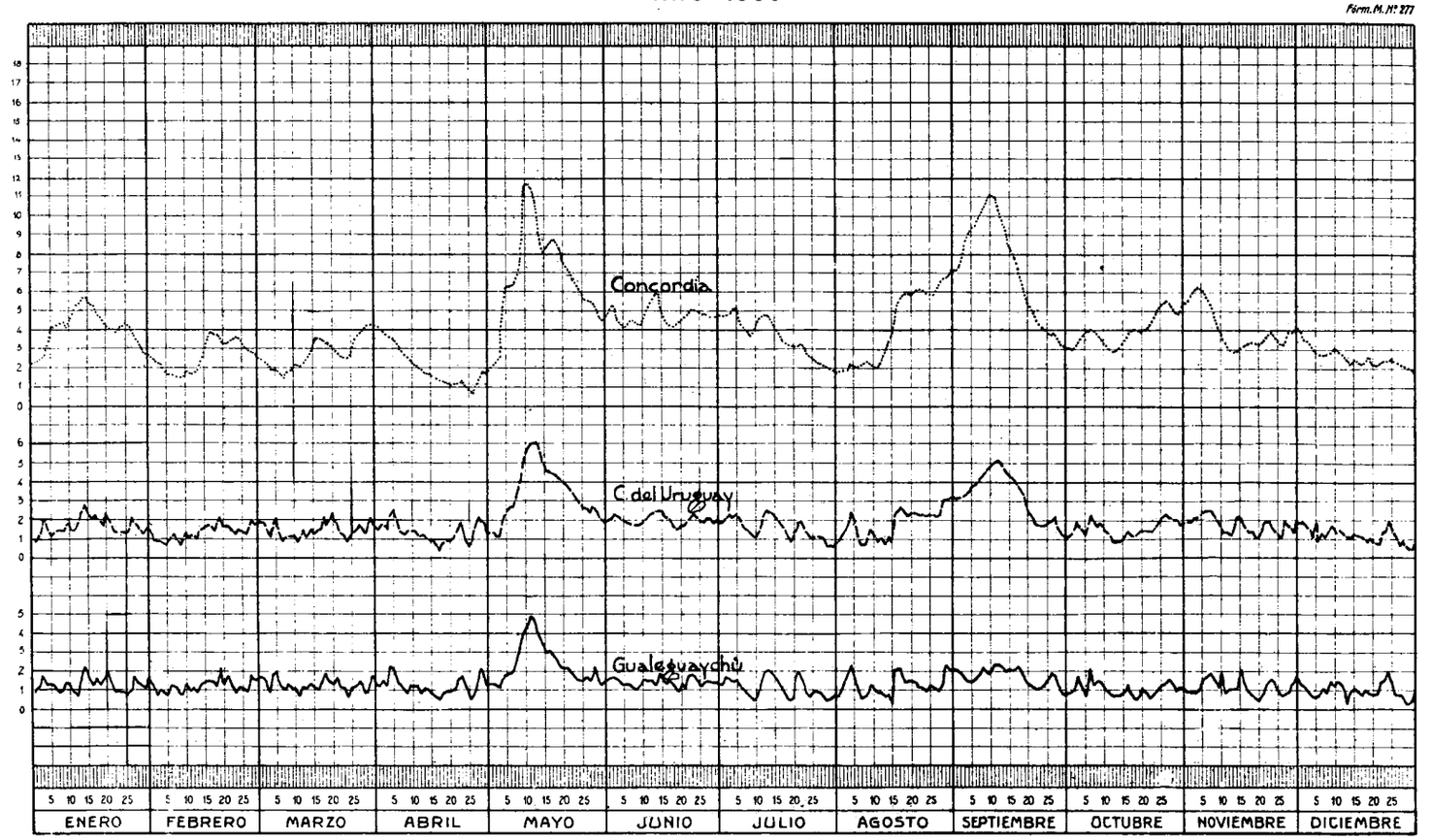

RIO URUGUAY: CONCORDIA. CONCEPCION DEL URUGUAY. GUALEGUAYCHU

AÑO 1930

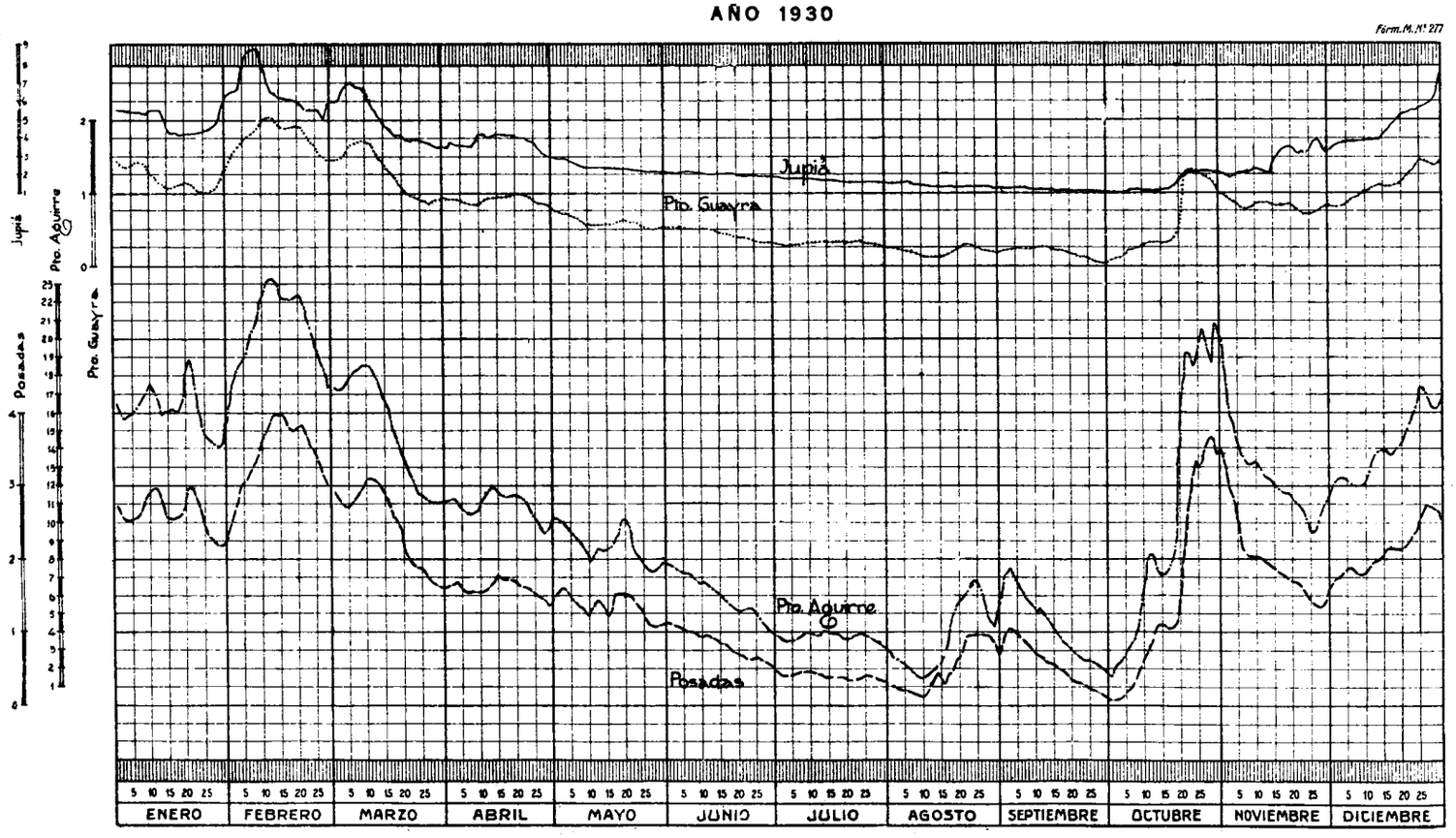

RIO PARANA: JUPIA. PUERTO GUAYRA. PUERTO AGUIRRE. POSADAS

AÑO 1930

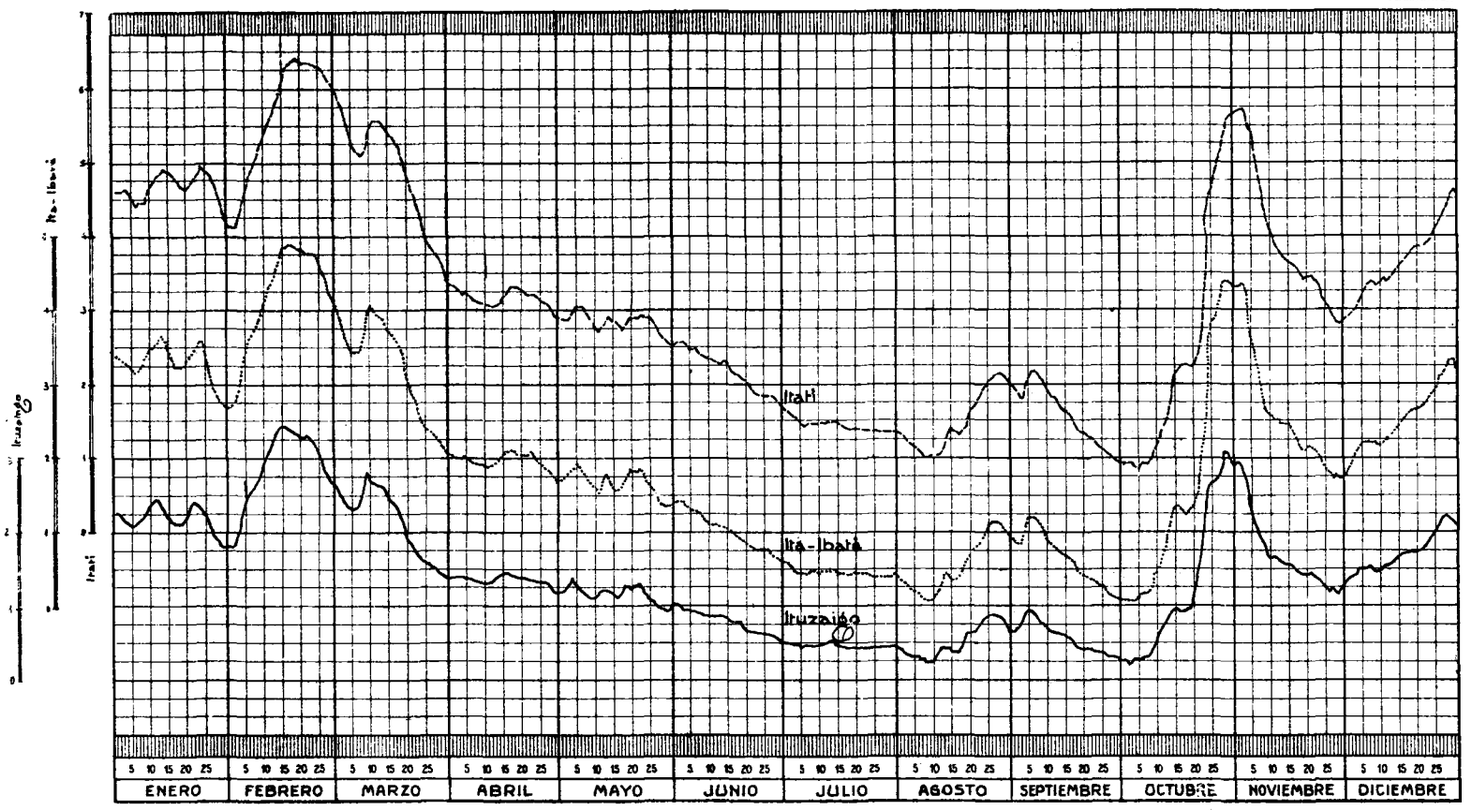

RIO PARANA: ITATI. ITA-IBATE. ITUZAINGO

AÑO 1930

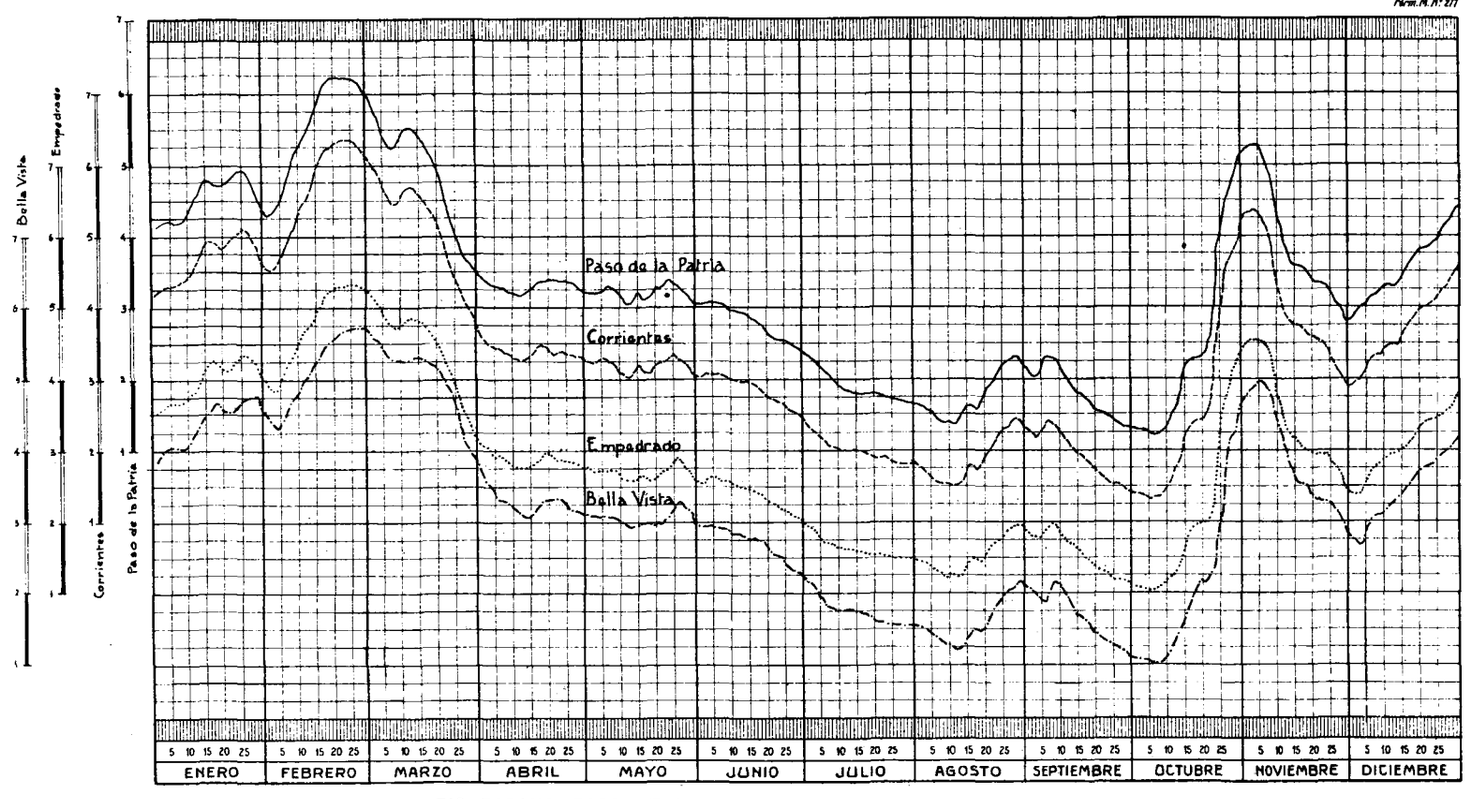

RIO PARANA: PASO DE LA PATRIA. CORRIENTES. EMPEDRADO. BELLA VISTA

AÑO 1930

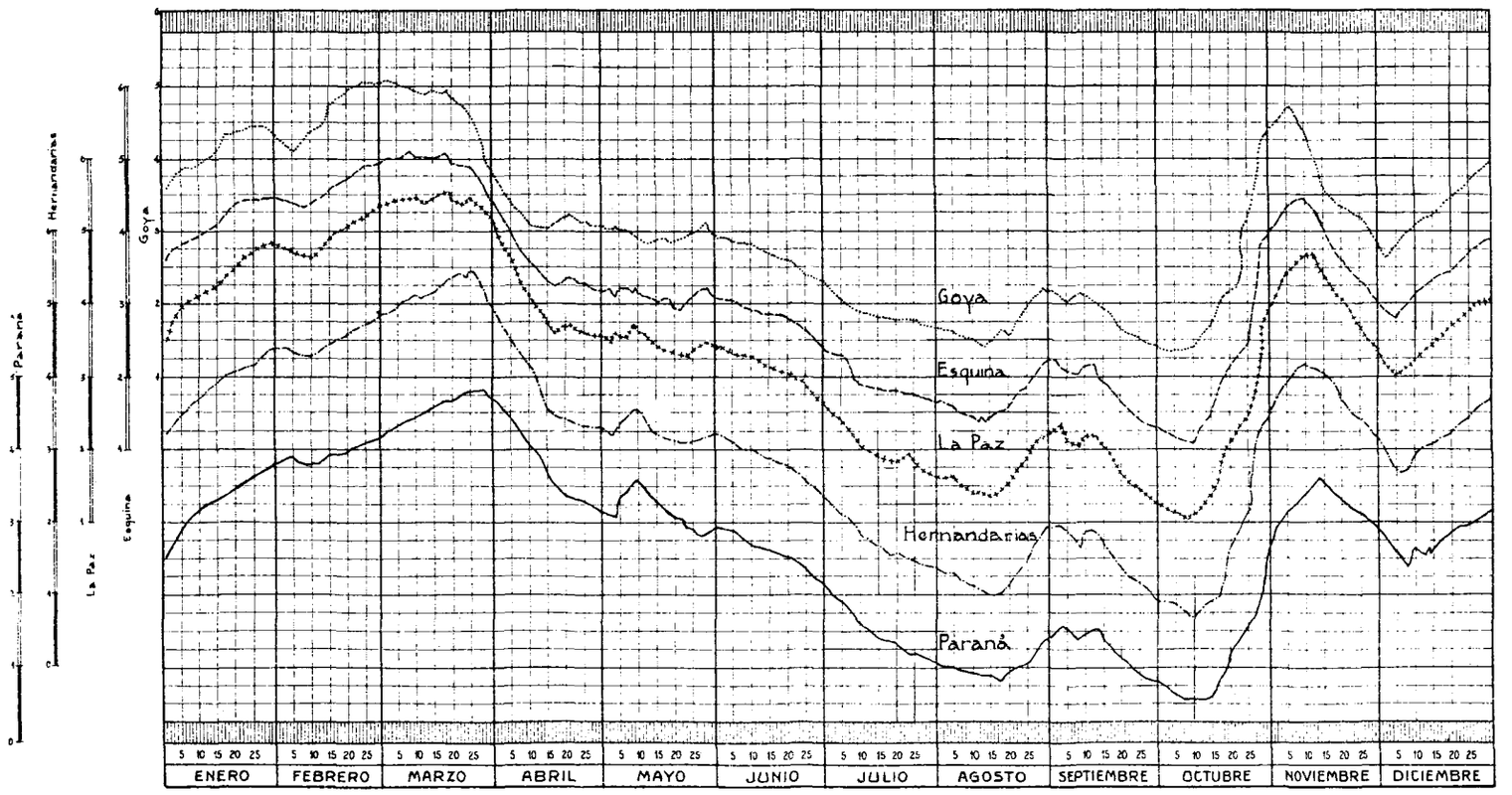

RIO PARANA: GOYA. ESQUINA. LA PAZ. HERNANDARIAS. PARANA

AÑO 1930

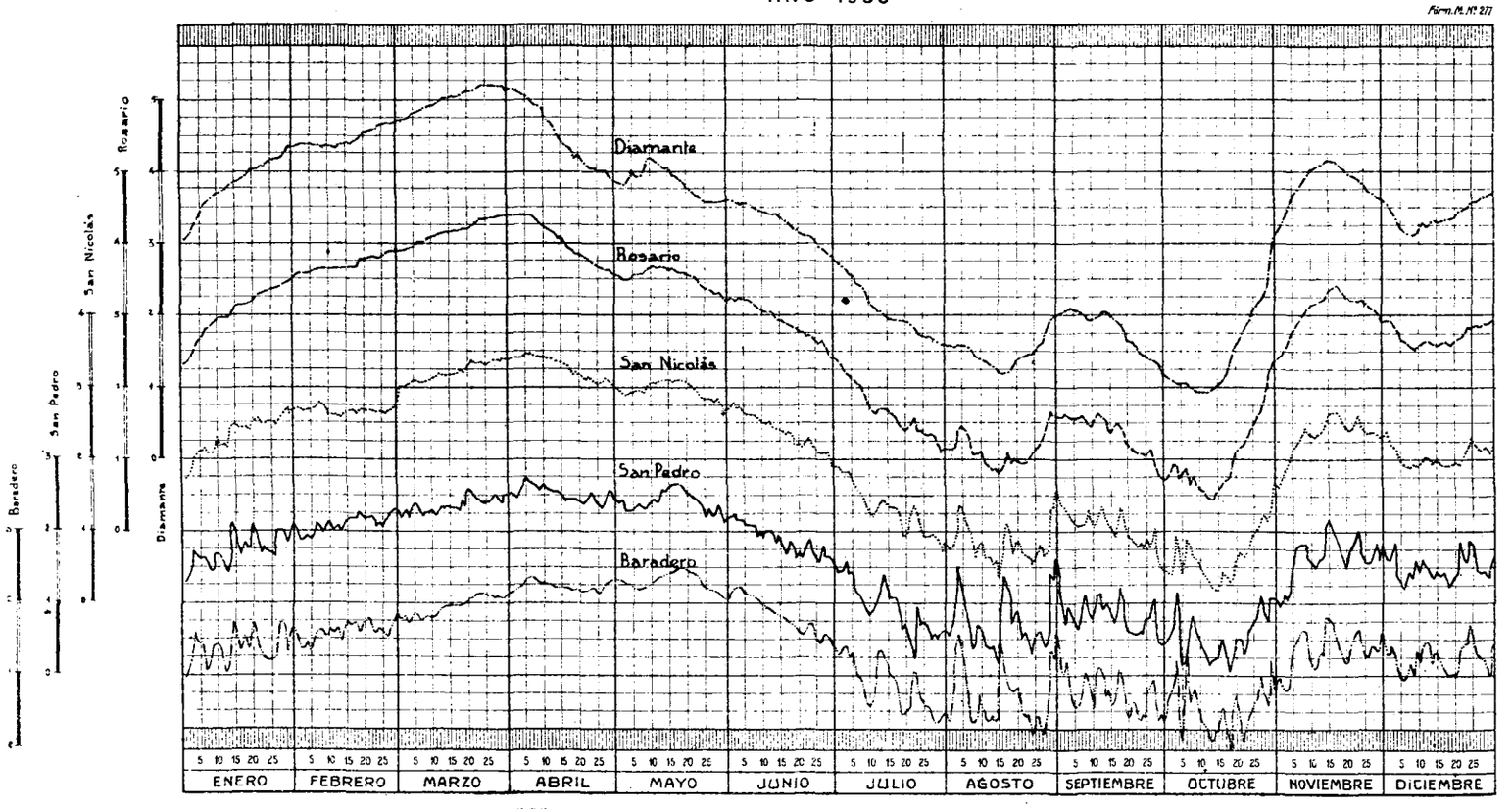

RIO PARANA: DIAMANTE. ROSARIO. SAN NICOLAS. SAN PEDRO. BARADERO

AÑO 1930

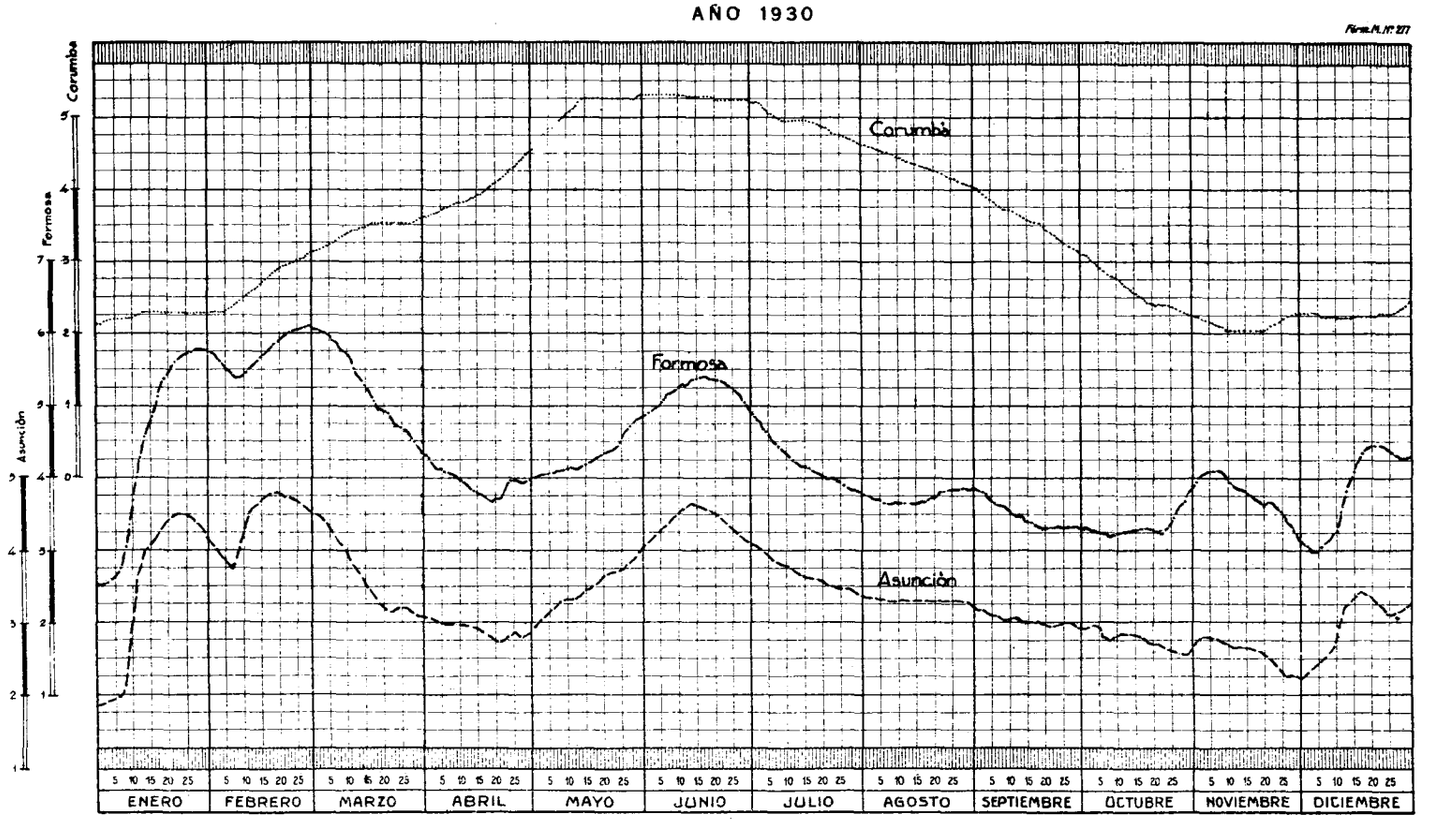

RIO PARAGUAY: CORUMBA. FORMOSA. ASUNCION

AÑO 1930

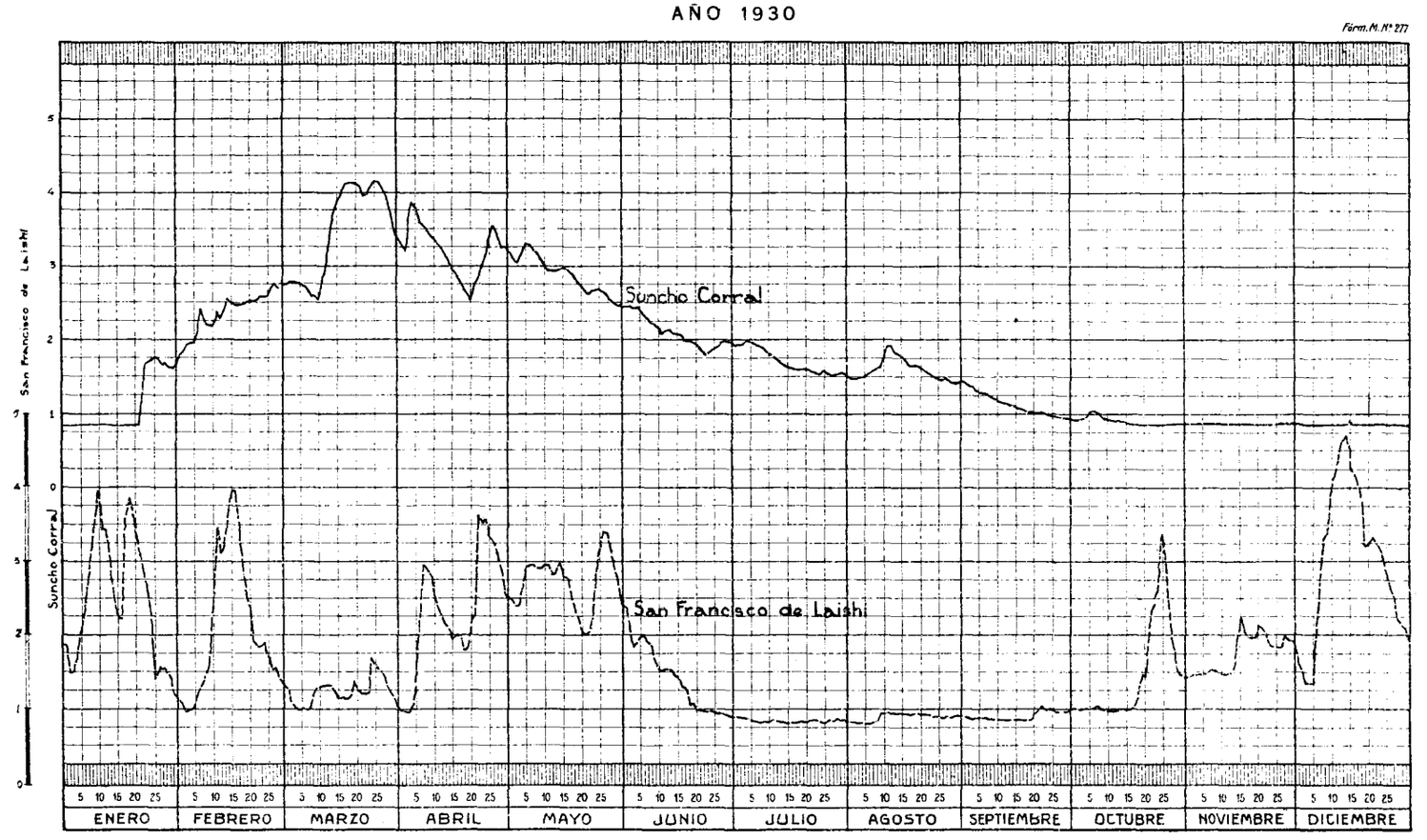

RIO SALADO: SUNCHO CORRAL. SAN FRANCISCO DE LAISHI

AÑO 1930

Form. M. Nº 277

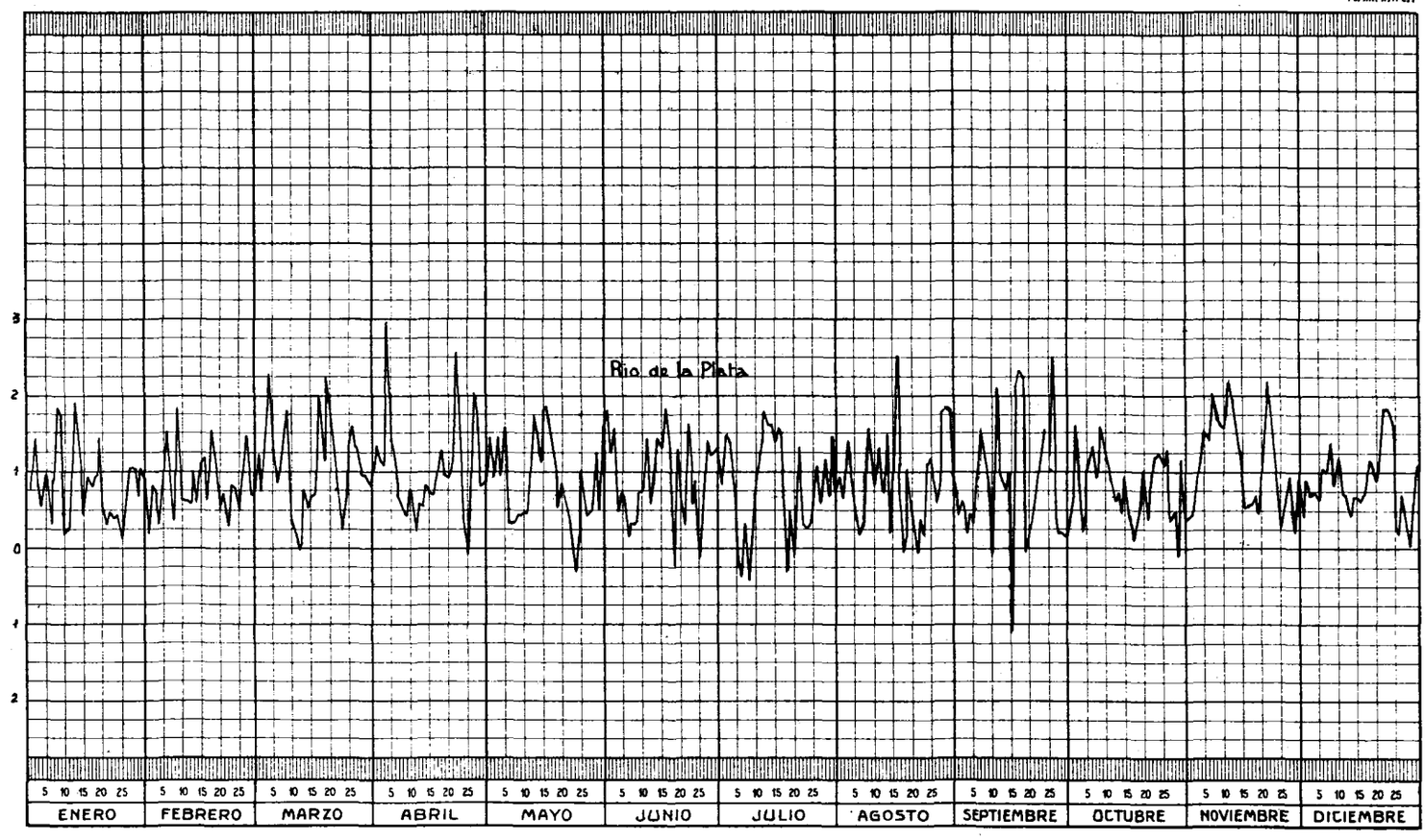

RIO DE LA PLATA: CAPITAL FEDERAL

AÑO 1930

Form. M. Nº 277

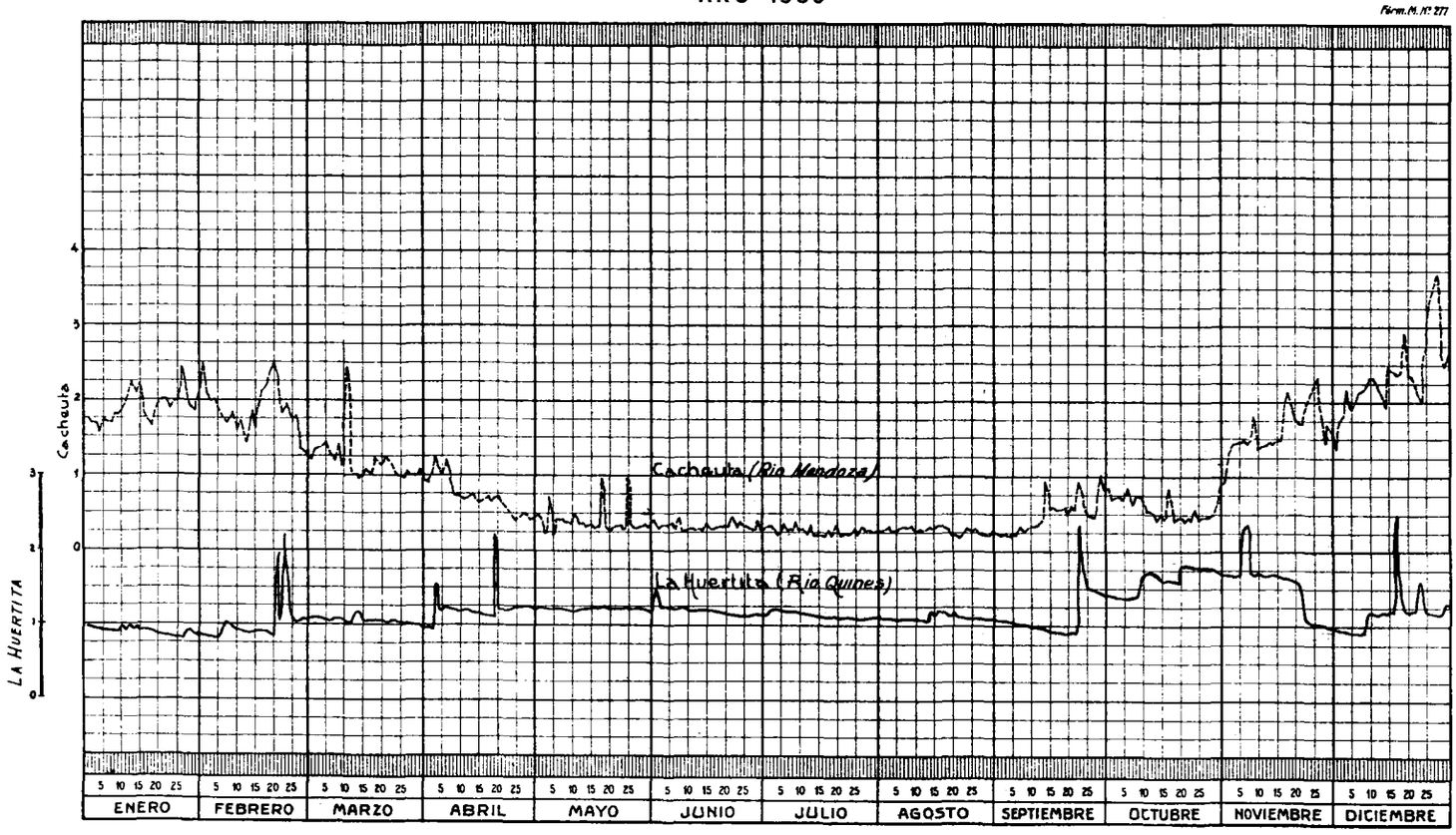

RIO MENDOZA: CACHEUTA RIO QUINES: LA HUERTITA

AÑO 1930

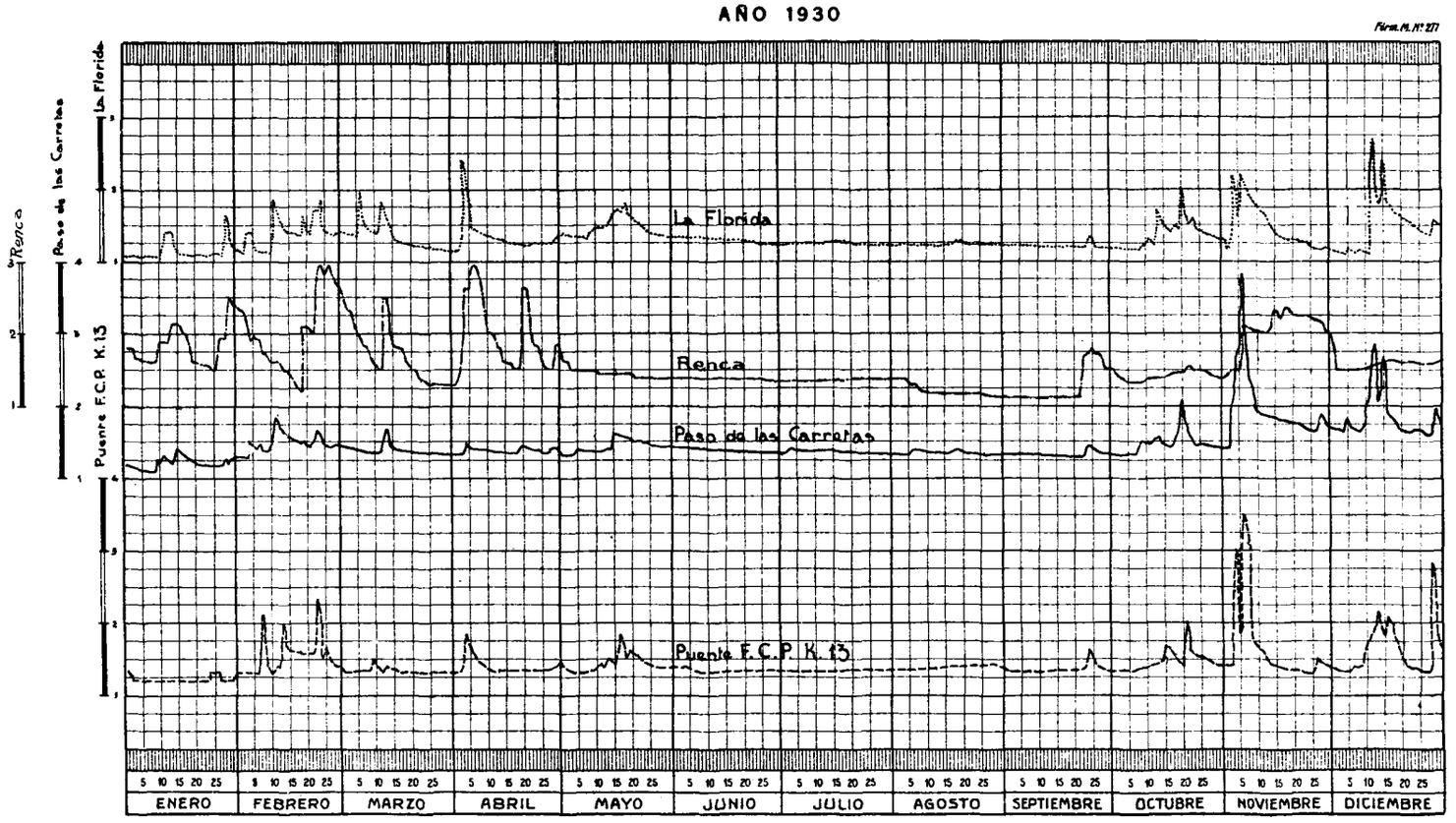

RIO QUINTO: LA FLORIDA. PASO DE LAS CARRETAS. PUENTE. F. C. P. (KM. 13) RIO CONLARA: RENCA

AÑO 1930

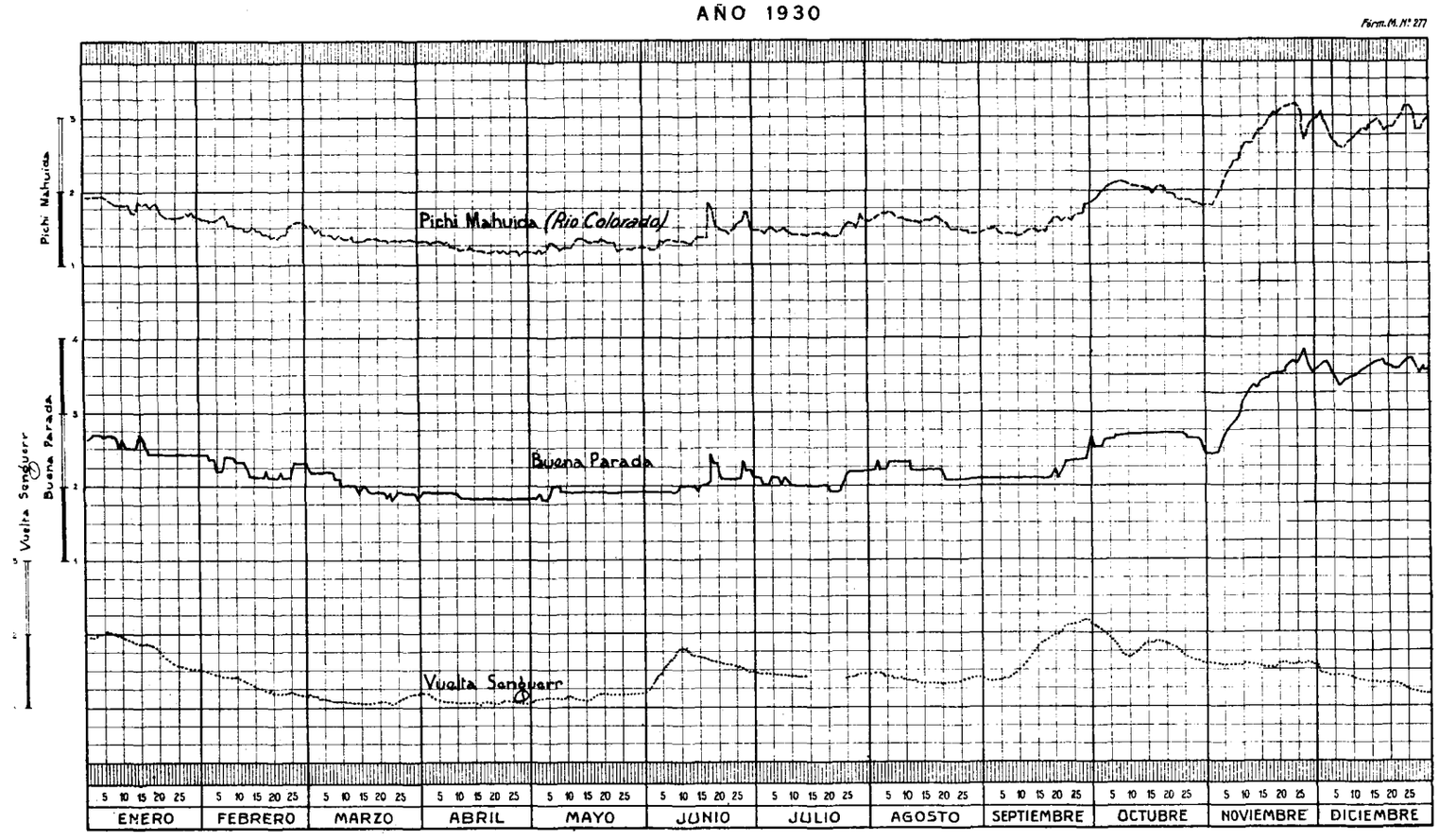

RIO COLORADO: PICHI MAHUIDA. BUENA PARADA RIO SENGUERR: VUELTA SENGUERR

AÑO 1930

Fórm. M. Nº 277

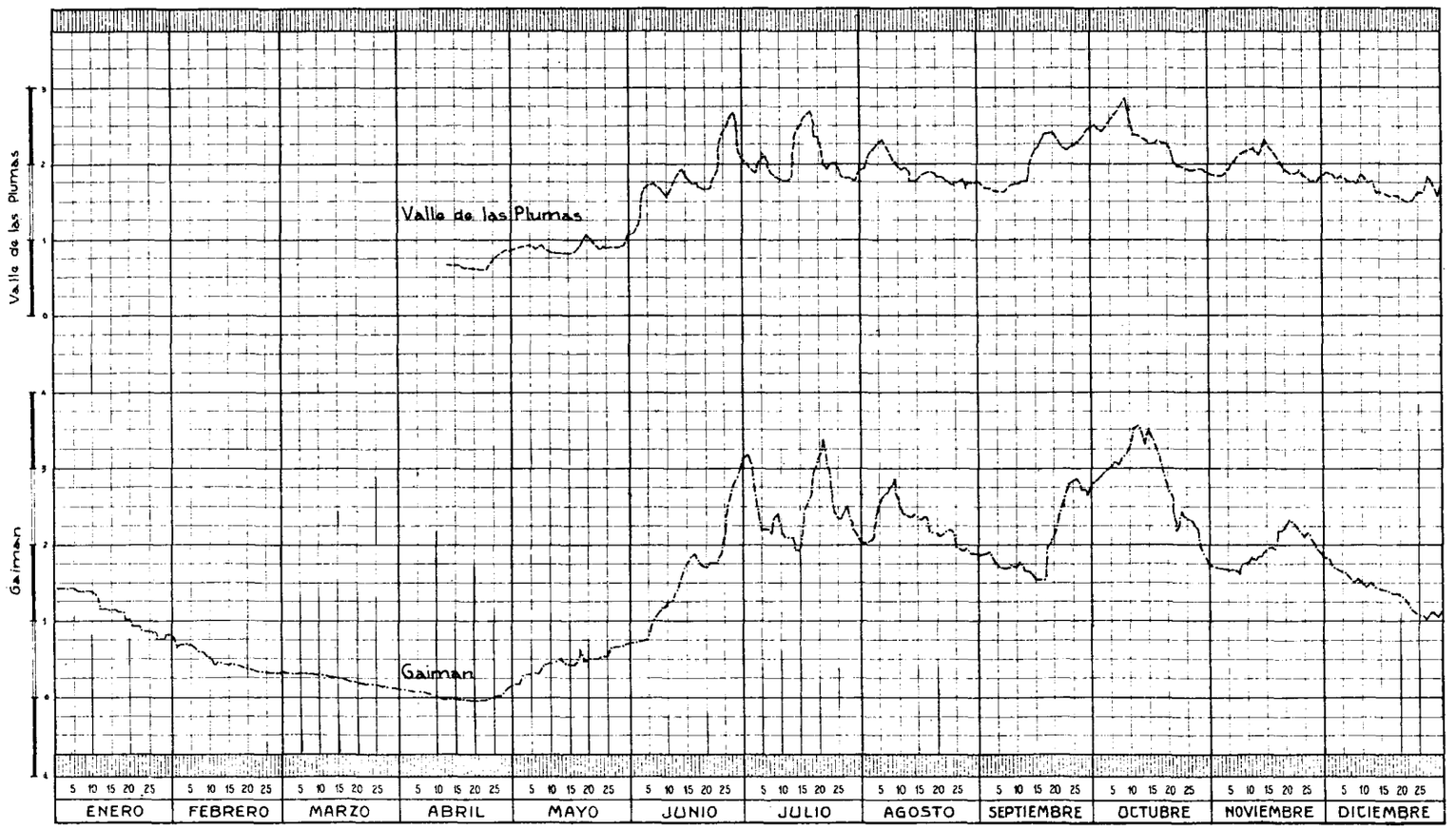

RIO CHUBUT: VALLE DE LAS PLUMAS. GAIMAN

AÑO 1930

Fórm. M. Nº 277

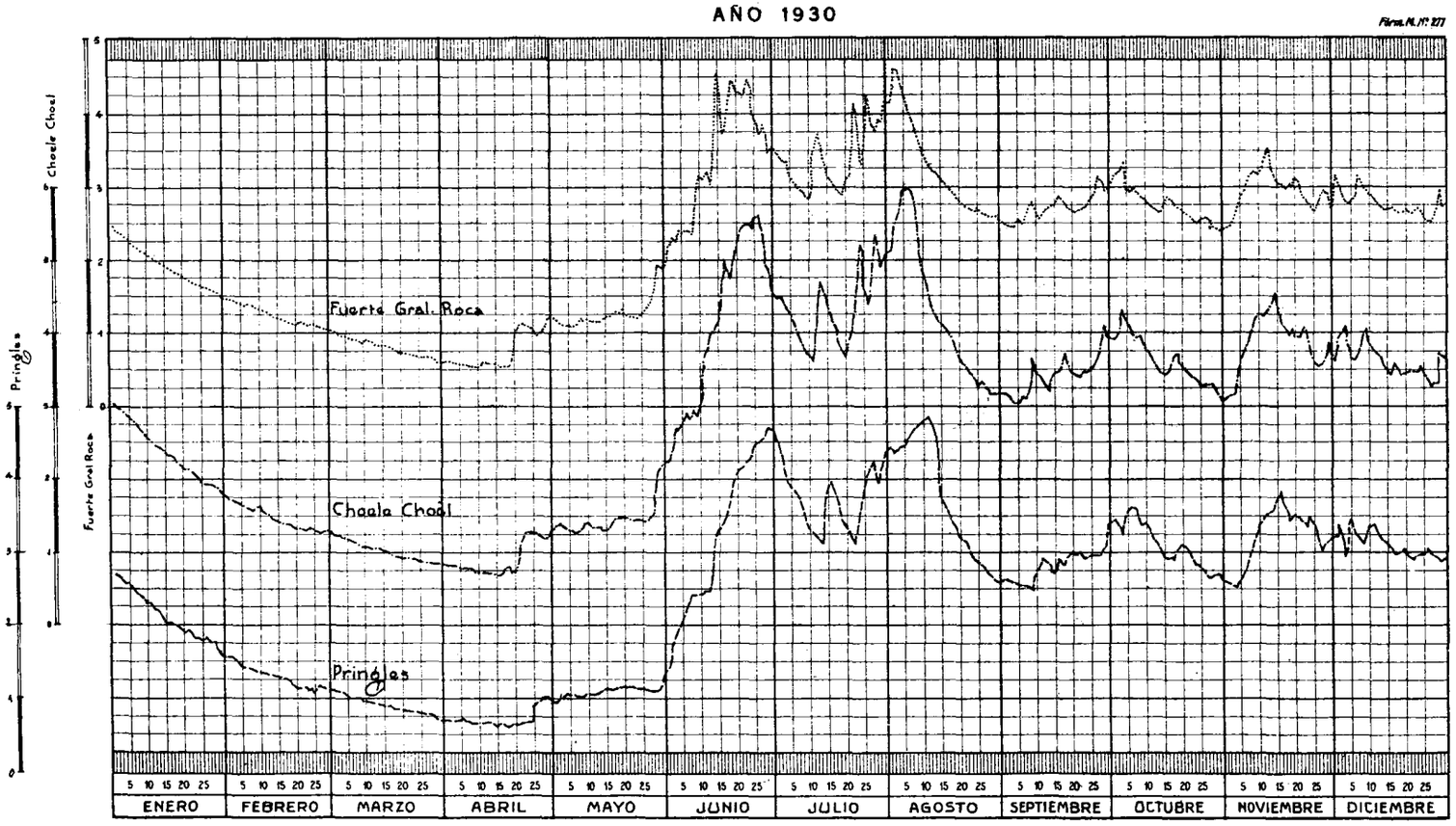

RIO NEGRO: FUERTE GENERAL ROCA. CHOELE CHOEL. CORONEL PRINGLES

AÑO 1930

Form. M. Nº 277

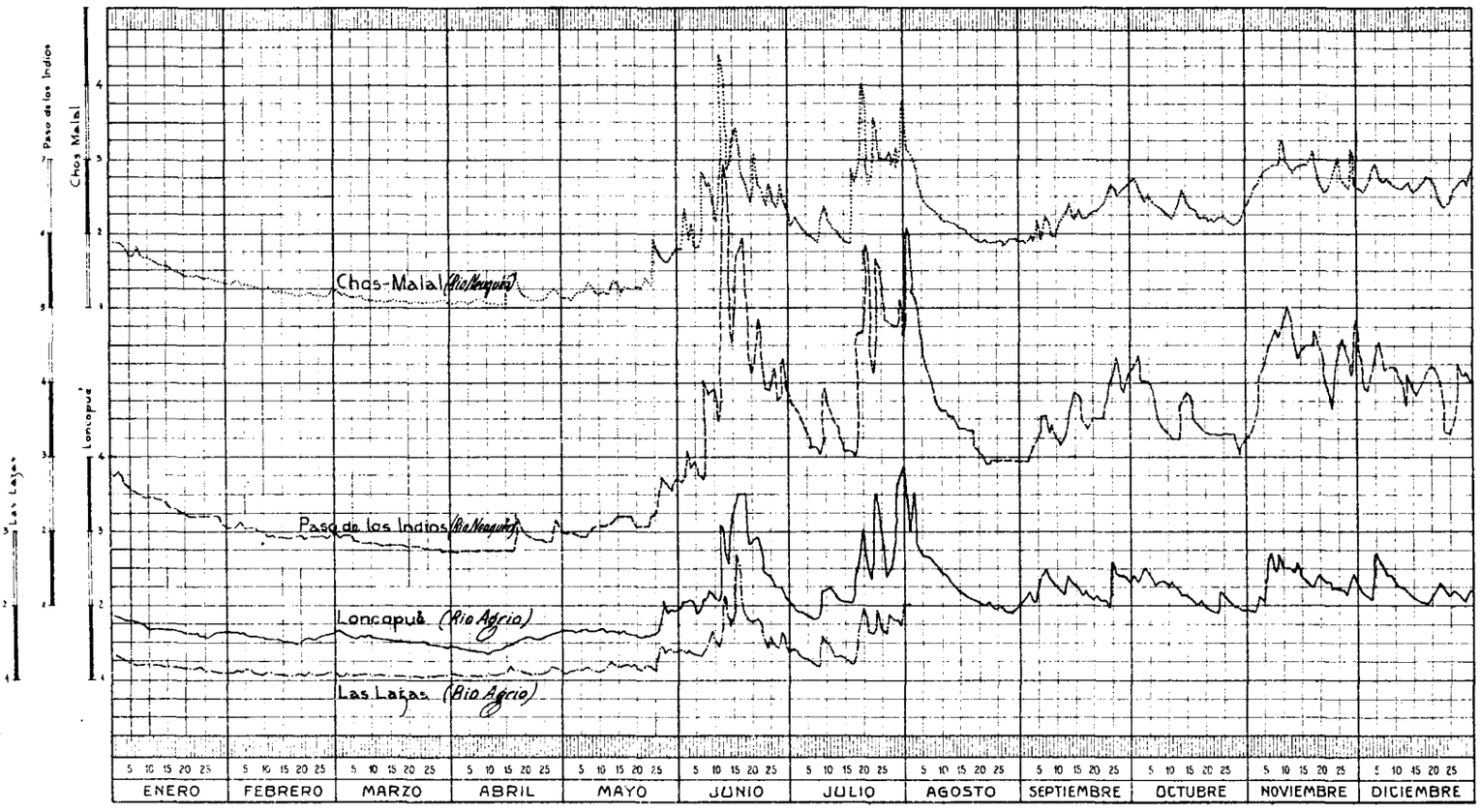

RIO NEUQUEN: CHOS MALAL. PASO DE LOS INDIOS RIO AGRIO: LONCOPUE. LAS LAJAS

AÑO 1930

Form. M. Nº 277

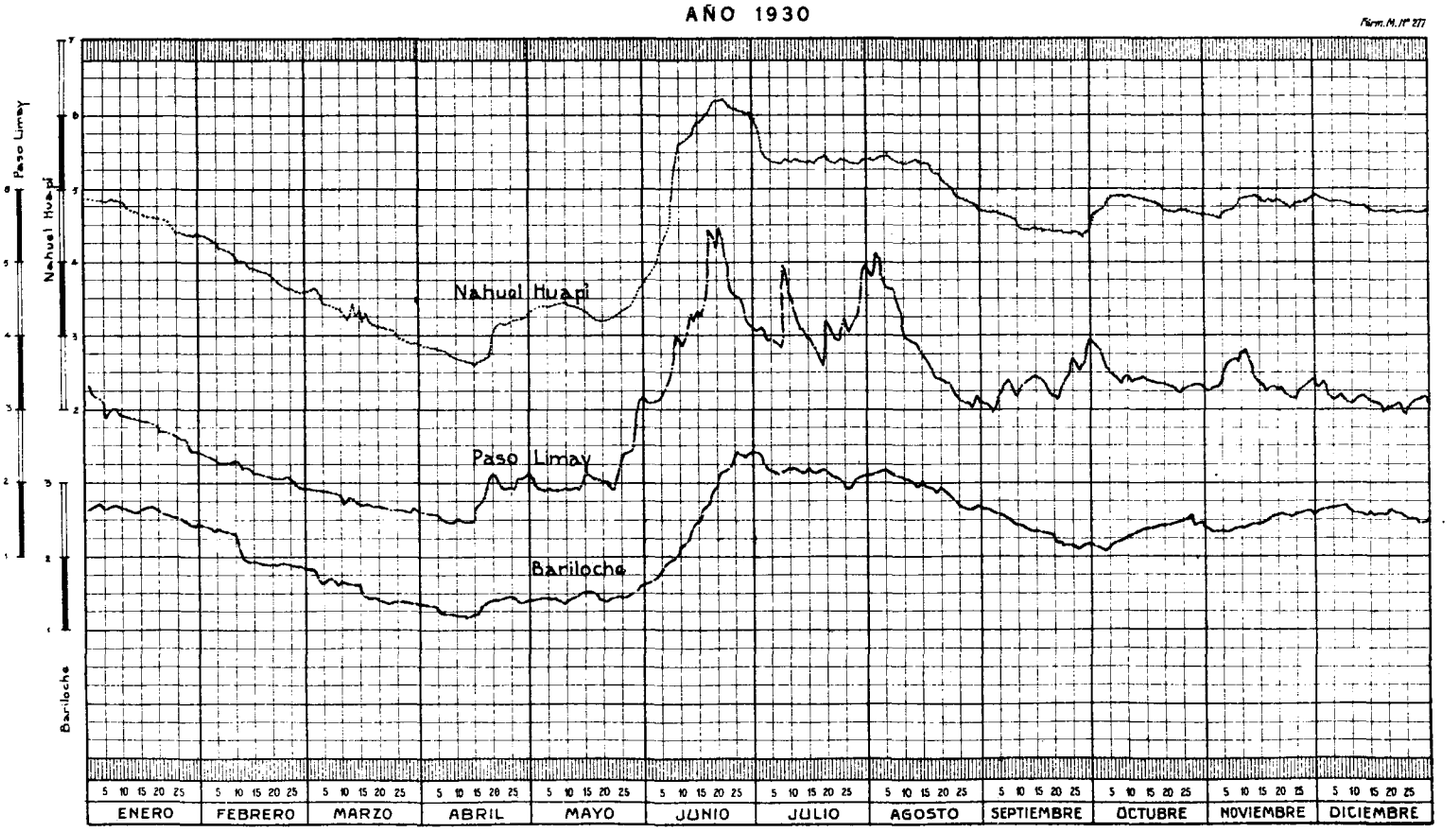

RIO LIMAY: NAHUEL HUAPI. PASO LIMAY LAGO NAHUEL HUAPI: BARILOCHE

AÑO 1930

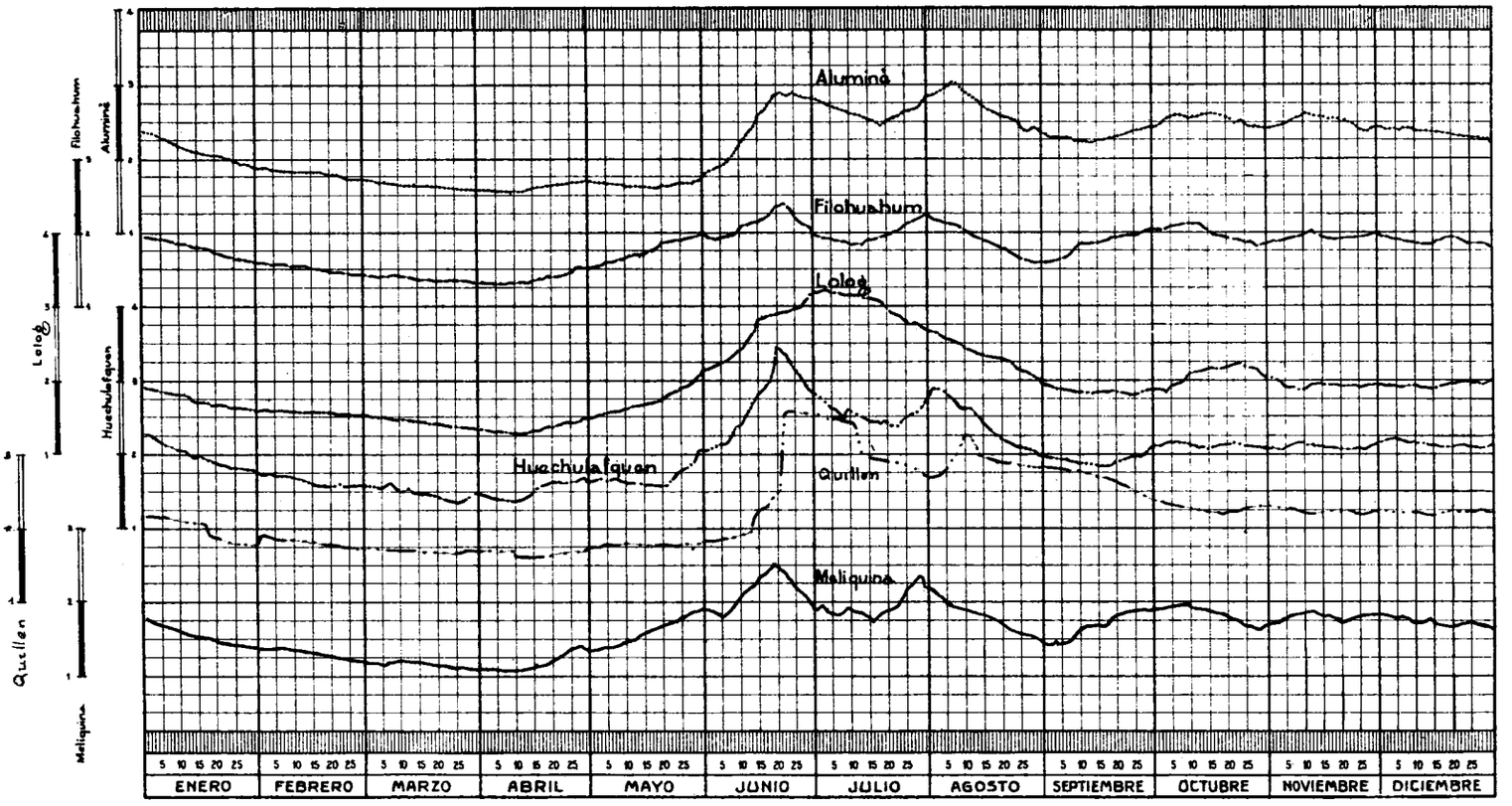

LAGOS: ALUMINE. FILOHUAHUM. LOLOG. HUECHULAFQUEN. QUILLEN. MELIQUINA

DATOS FREATIMETRICOS

AÑO 1930

LAS OBSERVACIONES INDICADAS EN LAS PLANILLAS FREATIMETRICAS REPRESENTAN LA PROFUNDIDAD DE LA NAPA FREATICA CON RESPECTO AL NIVEL DEL TERRENO

OBSERVACIONES FREATIMETRICAS DEL AÑO 1930

Observatorio Regional de Buenos Aires (Capital Federal)

Iniciación de las observaciones 16/3/912 — **Freatímetro Nº 1. Tipo A**

OBSERVACIONES EFECTUADAS LOS DIAS 10, 20 Y 30 DE CADA MES Y MEDIA MENSUAL, RESPECTIVAMENTE

Días	Enero	Febrero	Marzo	Abril	Mayo	Junio	Julio	Agosto	Septiembre	Octubre	Noviembre	Diciembre
10	12,262	12,315	12,247	11,782	11,229	10,317	9,870	9,754	9,861	10,190	10,320	10,550
20	12,270	12,467	12,046	11,710	10,660	10,137	9,775	9,817	9,932	10,265	10,422	10,500
30	12,285	12,388	11,888	11,630	10,445	10,000	9,768	9,808	10,027	10,340	10,510	10,565
Media mensual ...	12,259	12,345	12,091	11,753	10,541	10,222	9,905	9,802	9,901	10,192	10,407	10,569

Media anual ..... **10,857** — **Mínima** ..... **5,060 el 30/9/914**
Amplitud anual ..... **2,773** — **Máxima** ..... **13,618 el 17/2/919**

Bolívar (provincia de Buenos Aires)

Iniciación de las observaciones 1/4/913 — **Freatímetro Nº 8. Tipo A**

OBSERVACIONES EFECTUADAS LOS DIAS 10, 20 Y 30 DE CADA MES Y MEDIA MENSUAL, RESPECTIVAMENTE

Días	Enero	Febrero	Marzo	Abril	Mayo	Junio	Julio	Agosto	Septiembre	Octubre	Noviembre	Diciembre
10	2,593	2,808	2,878	2,820	2,663	2,561	2,552	2,529	2,503	2,483	2,461	2,463
20	2,673	2,823	2,780	2,753	2,642	2,553	2,552	2,513	2,503	2,482	2,458	2,518
30	2,728	2,843	2,823	2,678	2,625	2,551	2,552	2,504	2,495	2,471	2,460	2,593
Media mensual ...	2,644	2,807	2,817	2,774	2,649	2,566	2,552	2,522	2,502	2,482	2,461	2,508

Media anual ..... **2,606** — **Mínima** ..... **0,253 el 14/11/914**
Amplitud anual ..... **0,421** — **Máxima** ..... **2,878 el 10/3/930**

Dolores (provincia de Buenos Aires)

Iniciación de las observaciones 1/1/913 — **Freatímetro Nº 11. Tipo A**

OBSERVACIONES EFECTUADAS LOS DIAS 10, 20 Y 30 DE CADA MES Y MEDIA MENSUAL, RESPECTIVAMENTE

Días	Enero	Febrero	Marzo	Abril	Mayo	Junio	Julio	Agosto	Septiembre	Octubre	Noviembre	Diciembre
10	3,128	3,287	3,224	—	—	3,155	3,032	2,806	2,730	2,657	2,600	2,665
20	3,193	3,339	3,366	—	—	3,117	2,904	2,787	2,715	2,630	2,629	2,595
30	3,233	3,339	—	—	—	3,065	2,840	2,760	2,660	2,601	2,655	2,605
Media mensual ...	3,170	3,306	—	—	—	—	2,950	2,798	2,714	2,632	2,622	2,641

Media anual ..... — — **Mínima** ..... **—0,958 el 4/9/914**
Amplitud anual ..... — — **Máxima** ..... **3,184 el 17/7/929**

Dolores - Escuela de Fruticultura (provincia de Buenos Aires)

Iniciación de las observaciones 25/1/913 — **Freatímetro Nº 27. Tipo A**

SUSPENDIDA HASTA EL AÑO 1933

Guaminí (provincia de Buenos Aires)

Iniciación de las observaciones 16/3/913 — **Freatímetro Nº 9. Tipo A**

OBSERVACIONES EFECTUADAS LOS DIAS 10, 20 Y 30 DE CADA MES Y MEDIA MENSUAL, RESPECTIVAMENTE

Días	Enero	Febrero	Marzo	Abril	Mayo	Junio	Julio	Agosto	Septiembre	Octubre	Noviembre	Diciembre
10	4,310	4,460	4,545	4,640	4,685	4,740	4,760	4,790	4,815	4,830	4,830	4,870
20	4,360	4,480	4,560	4,650	4,705	4,735	4,760	4,810	4,820	4,825	4,850	4,850
30	4,420	4,520	4,600	4,670	4,690	4,740	4,760	4,800	4,820	4,820	4,880	4,870
Media mensual ...	4,339	4,469	4,555	4,648	4,693	4,727	4,757	4,790	4,817	4,825	4,840	4,870

Media anual ..... **4,697** — **Mínima** ..... **2,120 el 1/1/921**
Amplitud anual ..... **0,650** — **Máxima** ..... **4,910 el 4/12/930**

OBSERVACIONES FREATIMETRICAS DEL AÑO 1930

Junín (provincia de Buenos Aires)

Iniciación de las observaciones 1/9/912 — **Freatímetro Nº 6. Tipo A**

OBSERVACIONES EFECTUADAS LOS DIAS 10, 20 Y 30 DE CADA MES Y MEDIA MENSUAL, RESPECTIVAMENTE

Días	Enero	Febrero	Marzo	Abril	Mayo	Junio	Julio	Agosto	Septiembre	Octubre	Noviembre	Diciembre
10	3,504	4,016	4,268	4,411	4,456	4,358	4,262	4,244	4,252	4,249	4,265	4,279
20	3,722	4,129	4,315	4,446	4,435	4,299	4,253	4,255	4,259	4,248	4,259	4,310
30	3,878	4,184	4,364	4,457	4,401	4,275	4,247	4,245	4,258	4,248	4,266	4,290
Media mensual ...	3,619	4,060	4,289	4,426	4,439	4,329	4,257	4,245	4,255	4,250	4,261	4,293

Media anual ..... **4,227** — **Mínima** ..... **3,255 el 1/1/930**

Amplitud anual ..... **1,207** — **Máxima** ..... **6,660 el 27/2/919**

Las Flores (provincia de Buenos Aires)

SUSPENDIDA HASTA EL AÑO 1940

Lincoln (provincia de Buenos Aires)

Iniciación de las observaciones 1/1/925 — **Freatímetro Nº 23. Tipo A**

OBSERVACIONES EFECTUADAS LOS DIAS 10, 20 Y 30 DE CADA MES Y MEDIA MENSUAL, RESPECTIVAMENTE

Días	Enero	Febrero	Marzo	Abril	Mayo	Junio	Julio	Agosto	Septiembre	Octubre	Noviembre	Diciembre
10	5,500	5,540	5,565	5,640	5,720	5,745	5,750	5,755	5,730	5,700	5,510	5,470
20	5,510	5,555	5,580	5,685	5,730	5,750	5,750	5,745	5,725	5,640	5,415	5,500
30	5,525	5,545	5,595	5,710	5,745	5,755	5,755	5,735	5,730	5,610	5,435	5,515
Media mensual ...	5,506	5,545	5,573	5,663	5,727	5,750	5,752	5,746	5,730	5,666	5,477	5,484

Media anual ..... **5,635** — **Mínima** ..... **4,960 el 1/1/929**

Amplitud anual ..... **0,340** — **Máxima** ..... **5,755 el 21/6/930**

Pergamino (provincia de Buenos Aires)

Iniciación de las observaciones 24/6/913 — **Freatímetro Nº 21. Tipo A**

OBSERVACIONES EFECTUADAS LOS DIAS 10, 20 Y 30 DE CADA MES Y MEDIA MENSUAL, RESPECTIVAMENTE

Días	Enero	Febrero	Marzo	Abril	Mayo	Junio	Julio	Agosto	Septiembre	Octubre	Noviembre	Diciembre
10	8,270	8,558	8,691	8,600	8,515	8,059	7,801	7,778	7,780	7,778	7,750	7,762
20	8,371	8,612	8,576	8,660	8,358	7,925	7,827	7,781	7,773	7,776	7,741	7,750
30	8,458	8,650	8,568	8,632	8,283	7,871	7,800	7,766	7,757	7,776	7,752	7,766
Media mensual ...	8,333	8,577	8,620	8,623	8,424	8,009	7,823	7,783	7,778	7,770	7,749	7,760

Media anual ..... **8,101** — **Mínima** ..... **7,027 el 29/11/923**

Amplitud anual ..... **0,976** — **Máxima** ..... **9,459 el 16/4/919**

Nueve de Julio (provincia de Buenos Aires)

Iniciación de las observaciones 1/1/913 — **Freatímetro Nº 12. Tipo A**

OBSERVACIONES EFECTUADAS LOS DIAS 10, 20 Y 30 DE CADA MES Y MEDIA MENSUAL, RESPECTIVAMENTE

Días	Enero	Febrero	Marzo	Abril	Mayo	Junio	Julio	Agosto	Septiembre	Octubre	Noviembre	Diciembre
10	5,820	5,760	5,670	5,590	5,530	5,470	5,450	5,440	5,420	5,470	5,690	5,800
20	5,800	5,740	5,640	5,570	5,510	5,460	5,450	5,430	5,430	5,560	5,740	5,810
30	5,780	5,700	5,610	5,550	5,500	5,450	5,440	5,420	5,440	5,640	5,790	5,820
Media mensual ...	5,808	5,750	5,653	5,578	5,521	5,469	5,447	5,429	5,422	5,528	5,715	5,809

Media anual ..... **5,593** — **Mínima** ..... **5,410 el 1/9/930**

Amplitud anual ..... **0,425** — **Máxima** ..... **8,290 el 24/6/924**

OBSERVACIONES FREATIMETRICAS DEL AÑO 1930

Rojas (provincia de Buenos Aires)

Iniciación de las observaciones 1/1/925 — **Freatímetro Nº 24. Tipo A**

OBSERVACIONES EFECTUADAS LOS DIAS 10, 20 Y 30 DE CADA MES Y MEDIA MENSUAL, RESPECTIVAMENTE

Dias	Enero	Febrero	Marzo	Abril	Mayo	Junio	Julio	Agosto	Septiembre	Octubre	Noviembre	Diciembre
10	8,59	8,81	8,90	8,96	8,94	8,88	8,79	8,73	8,69	8,63	8,61	—
20	8,63	8,87	8,92	8,98	8,92	8,86	8,77	8,71	8,67	8,61	8,61	—
30	8,71	8,89	8,94	8,96	8,90	8,80	8,75	8,69	8,65	8,59	8,61	—
Media mensual ...	8,62	8,83	8,92	8,96	8,92	8,86	8,77	8,71	8,68	8,61	8,60	—

Media anual ..... — **Mínima** ..... **7,02 el 26/12/925**
Amplitud anual ..... — **Máxima** ..... **8,72 el 3/8/929**

Tandil (provincia de Buenos Aires)

Iniciación de las observaciones 1/9/913 — **Freatímetro Nº 22. Tipo A**

OBSERVACIONES EFECTUADAS LOS DIAS 10, 20 Y 30 DE CADA MES Y MEDIA MENSUAL, RESPECTIVAMENTE

Dias	Enero	Febrero	Marzo	Abril	Mayo	Junio	Julio	Agosto	Septiembre	Octubre	Noviembre	Diciembre
10	14,537	14,567	14,635	14,652	14,447	14,297	14,207	14,197	14,207	14,142	14,107	14,102
20	14,544	14,625	14,637	14,642	14,387	14,267	14,197	14,200	14,207	14,127	14,107	14,112
30	14,547	14,637	14,647	14,537	14,332	14,227	14,187	14,207	14,182	14,132	14,107	14,145
Media mensual ...	14,541	14,599	14,639	14,632	14,414	14,278	14,203	14,198	14,203	14,139	14,108	14,115

Media anual ..... **14,337** **Mínima** ..... **11,400 el 26/5/915**
Amplitud anual ..... **0,555** **Máxima** ..... **14,657 el 12/4/930**

Tres Arroyos (provincia de Buenos Aires)

Iniciación de las observaciones 12/11/912 — **Freatímetro Nº 10. Tipo A**

OBSERVACIONES EFECTUADAS LOS DIAS 10, 20 Y 30 DE CADA MES Y MEDIA MENSUAL, RESPECTIVAMENTE

Dias	Enero	Febrero	Marzo	Abril	Mayo	Junio	Julio	Agosto	Septiembre	Octubre	Noviembre	Diciembre
10	—	—	—	—	—	5,345	5,310	5,289	5,277	5,285	5,380	5,550
20	—	—	—	—	—	5,319	5,303	5,275	5,260	5,282	5,440	5,582
30	—	—	—	—	—	5,312	5,291	5,282	5,280	5,325	5,500	5,605
Media mensual ...	—	—	—	—	—	—	5,304	5,283	5,272	5,290	5,414	5,570

Media anual ..... — **Mínima** ..... **3,801 el 6/2/915**
Amplitud anual ..... — **Máxima** ..... **5,881 el 30/1/918**

Arias (provincia de Córdoba)

Iniciación de las observaciones 19/7/912 — **Freatímetro Nº 3. Tipo A**

S I N D A T O S

Bell Ville (provincia de Córdoba)

Iniciación de las observaciones 7/8/912 — **Freatímetro Nº 4. Tipo A**

OBSERVACIONES EFECTUADAS LOS DIAS 10, 20 Y 30 DE CADA MES Y MEDIA MENSUAL, RESPECTIVAMENTE

Dias	Enero	Febrero	Marzo	Abril	Mayo	Junio	Julio	Agosto	Septiembre	Octubre	Noviembre	Diciembre
10	6,817	6,916	6,922	6,816	6,687	6,497	6,426	6,513	6,591	6,601	6,442	6,294
20	6,852	6,942	6,872	6,772	6,633	6,450	6,461	6,543	6,612	6,552	6,393	6,064
30	6,894	6,942	6,827	6,734	6,572	6,440	6,487	6,565	6,617	6,517	6,342	5,912
Media mensual ...	6,842	6,925	6,893	6,796	6,654	6,481	6,458	6,535	6,604	6,568	6,417	6,148

Media anual ..... **6,608** **Mínima** ..... **5,426 el 5/7/930**
Amplitud anual ..... **1,522** **Máxima** ..... **6,948 el 4/3/930**

OBSERVACIONES FREATIMETRICAS DEL AÑO 1930

Laboulaye (provincia de Córdoba)

Iniciación de las observaciones 19/7/913 — **Freatímetro N° 2. Tipo A**

OBSERVACIONES EFECTUADAS LOS DIAS 10, 20 Y 30 DE CADA MES Y MEDIA MENSUAL, RESPECTIVAMENTE

Dias	Enero	Febrero	Marzo	Abril	Mayo	Junio	Julio	Agosto	Septiembre	Octubre	Noviembre	Diciembre
10	5,896	5,957	6,085	6,145	6,092	5,924	5,961	6,036	6,055	5,946	5,682	5,343
20	5,909	6,048	6,166	6,228	6,007	5,926	5,996	6,016	6,106	5,811	5,456	5,058
30	5,867	6,023	6,234	6,128	5,966	5,946	6,018	6,026	6,056	5,749	5,366	5,006
Media mensual ...	5,885	5,962	6,132	6,228	6,043	5,932	5,987	6,028	6,064	5,879	5,568	5,172

Media anual ..... **5,906** — **Mínima** ..... **4,000 el 21/2/920**
Amplitud anual ..... **1,330** — **Máxima** ..... **6,370 el 25/2/923**

Pilar (provincia de Córdoba)

Iniciación de las observaciones 8/3/913 — **Freatímetro N° 16. Tipo A**

OBSERVACIONES EFECTUADAS LOS DIAS 10, 20 Y 30 DE CADA MES Y MEDIA MENSUAL, RESPECTIVAMENTE

Dias	Enero	Febrero	Marzo	Abril	Mayo	Junio	Julio	Agosto	Septiembre	Octubre	Noviembre	Diciembre
10	6,427	6,223	6,107	5,943	5,866	5,749	5,637	5,637	5,734	5,567	5,468	5,661
20	6,418	6,209	6,182	5,893	5,797	5,814	5,838	5,743	5,820	5,356	5,594	5,556
30	6,358	6,042	6,135	5,944	5,709	5,827	5,732	5,548	5,872	5,556	5,696	5,437
Media mensual ...	6,441	6,221	6,133	5,957	5,812	5,794	5,738	5,680	5,771	5,533	5,579	5,590

Media anual ..... **5,858** — **Mínima** ..... **4,628 el 9/12/922**
Amplitud anual ..... **1,250** — **Máxima** ..... **6,929 el 5/12/916**

Esperanza (provincia de Santa Fe)

Iniciación de las observaciones 7/4/913 — **Freatímetro N° 18. Tipo A**

OBSERVACIONES EFECTUADAS LOS DIAS 10, 20 Y 30 DE CADA MES Y MEDIA MENSUAL, RESPECTIVAMENTE

Dias	Enero	Febrero	Marzo	Abril	Mayo	Junio	Julio	Agosto	Septiembre	Octubre	Noviembre	Diciembre
10	10,899	10,982	11,060	11,071	10,900	10,667	10,601	10,611	10,641	10,676	10,671	10,747
20	10,932	11,011	11,086	11,080	10,809	10,651	10,612	10,616	10,647	10,681	10,708	10,731
30	10,961	11,037	11,044	11,071	10,712	10,647	10,616	10,611	10,641	10,671	10,755	10,751
Media mensual ...	10,920	10,997	11,057	11,076	11,859	10,663	10,634	10,625	10,644	10,665	10,701	10,752

Media anual ..... **10,798** — **Mínima** ..... **2,261 el 29/5/915**
Amplitud anual ..... **0,508** — **Máxima** ..... **11,099 el 22/4/930**

Buena Esperanza (provincia de San Luis)

Iniciación de las observaciones 1/8/914 — **Freatímetro N° 14. Tipo A**

OBSERVACIONES EFECTUADAS LOS DIAS 10, 20 Y 30 DE CADA MES Y MEDIA MENSUAL, RESPECTIVAMENTE

Dias	Enero	Febrero	Marzo	Abril	Mayo	Junio	Julio	Agosto	Septiembre	Octubre	Noviembre	Diciembre
10	5,471	5,511	5,541	5,561	5,601	5,601	5,611	5,611	5,631	5,641	5,651	5,661
20	5,501	5,521	5,551	5,591	5,601	5,601	5,611	5,621	5,641	5,651	5,661	5,661
30	5,501	5,521	5,551	5,591	5,601	5,601	5,601	5,631	5,641	5,651	5,661	5,661
Media mensual ...	5,494	5,516	5,545	5,573	5,599	5,601	5,607	5,616	5,637	5,648	5,656	5,661

Media anual ..... **5,596** — **Mínima** ..... **5,166 el 1/1/928**
Amplitud anual ..... **0,190** — **Máxima** ..... **6,106 el 31/12/916**

DATOS HIDROMETRICOS

AÑO 1931

●

LAS OBSERVACIONES INDICADAS EN LAS PLANILLAS HIDROMETRICAS REPRESENTAN LA ALTURA DEL NIVEL DEL AGUA RESPECTO A UN CERO ARBITRARIO

RIO URUGUAY

Nombre del lugar: **BARRA CONCEPCION** **Territorio de MISIONES**

Hidrómetro Nº 63. Tipo D. G. N. y P. Perteneciente a la Dirección General de Navegación y Puertos (M. O. P.).

Fecha en que inician las observaciones: 1º de enero de 1903. Hora en que se efectúa la observación: 7.00 horas.

DURANTE EL PERIODO 1903 - 1931

Altura máxima. 17.80 Observada ... 4/10/911

Altura mínima. 0.03 Observada ... 10/1/911

AÑO 1931

Máxima anual .. 9.90 Mínima anual .. 0.36

Media anual ... 1.93 Amplitud anual . 9.54

Dias	Enero	Febrero	Marzo	Abril	Mayo	Junio	Julio	Agosto	Septiembre	Octubre	Noviembre	Diciembre
1	0.93	0.95	0.38	0.53	1.70	2.25	2.80	3.40	1.90	2.45	0.95	1.18
2	0.93	0.90	0.39	0.56	4.76	2.10	2.70	2.80	2.38	2.40	0.90	1.15
3	0.89	0.71	0.39	0.56	8.40	2.00	2.45	2.50	2.58	2.28	0.80	0.98
4	0.88	0.67	0.43	0.51	9.90	1.90	2.20	2.20	2.40	2.20	0.75	0.95
5	0.87	0.60	0.43	0.48	9.56	1.85	2.20	2.10	2.14	2.55	0.75	0.84
6	0.87	0.59	0.42	0.44	7.38	1.80	3.30	2.00	1.94	2.90	0.75	0.78
7	0.96	0.57	0.40	0.40	4.00	1.75	6.50	1.95	1.85	2.85	0.75	0.75
8	1.40	0.54	0.40	0.38	3.05	2.05	7.04	1.95	1.65	2.55	0.75	0.72
9	1.45	0.50	0.40	0.40	2.58	2.55	5.55	2.20	1.60	2.40	0.90	0.72
10	1.44	0.50	0.38	0.50	2.20	3.80	4.40	2.55	2.26	2.30	0.95	0.72
11	1.27	0.47	0.38	0.49	1.95	5.45	4.84	2.95	2.30	2.19	0.95	0.80
12	1.17	0.45	0.46	0.45	1.78	5.50	5.55	2.65	3.48	2.10	0.88	0.80
13	1.17	0.45	0.56	0.40	1.65	5.35	5.65	2.32	5.44	2.10	0.86	0.78
14	1.26	0.44	0.59	0.39	1.60	5.50	4.60	2.10	6.80	2.06	0.86	0.75
15	1.48	0.42	0.60	0.36	1.85	6.03	3.20	1.95	7.02	2.04	0.84	0.75
16	1.47	0.42	1.18	0.38	2.63	5.40	2.83	1.90	8.20	2.00	1.10	0.75
17	1.74	0.41	1.08	0.40	3.10	4.25	2.64	1.80	8.95	1.89	1.10	0.75
18	1.34	0.41	0.92	0.39	4.00	3.70	2.50	1.75	7.80	1.75	1.10	0.73
19	2.74	0.40	0.83	0.36	4.16	3.70	2.32	1.70	7.02	1.66	1.10	0.72
20	2.46	0.40	0.74	0.36	4.20	3.75	2.20	1.70	7.58	1.55	1.05	0.70
21	2.14	0.42	0.70	0.40	5.10	3.52	2.10	1.70	7.05	1.44	1.00	0.70
22	1.80	0.42	0.64	0.41	5.09	3.22	1.98	1.68	5.80	1.35	1.00	0.69
23	1.64	0.42	0.60	0.42	4.60	3.00	1.95	1.55	4.50	1.30	1.00	0.60
24	1.43	0.42	0.56	0.44	4.22	2.80	2.00	1.45	4.07	1.20	1.00	0.60
25	1.30	0.40	0.49	0.50	4.34	2.60	1.90	1.38	3.60	1.21	1.00	0.55
26	1.10	0.40	0.46	0.60	3.90	2.45	1.90	1.38	3.20	1.26	1.24	0.55
27	1.08	0.40	0.46	0.70	3.55	2.45	1.95	1.25	2.75	1.23	1.27	0.55
28	1.04	0.38	0.50	0.76	3.40	2.42	2.22	1.20	2.55	1.18	1.24	0.65
29	1.02		0.50	0.76	3.40	2.50	2.50	1.15	2.45	1.10	1.22	0.65
30	0.93		0.51	0.94	3.00	2.65	5.20	1.22	2.45	1.08	1.18	0.60
31	0.95		0.52		2.52		4.50	1.28		1.00		0.85
Suma	**41.15**	**14.06**	**17.30**	**14.67**	**123.57**	**98.29**	**103.67**	**59.71**	**123.71**	**57.57**	**29.24**	**23.30**
Media mensual	1.33	0.50	0.56	0.49	3.99	3.28	3.34	1.93	4.12	1.86	0.97	0.75
Máxima	2.74	0.95	1.18	0.94	9.90	6.03	7.04	3.40	8.95	2.90	1.27	1.18
Mínima	0.87	0.38	0.38	0.36	1.60	1.75	1.90	1.15	1.60	1.00	0.75	0.55
Amplitud mensual	1.87	0.57	0.80	0.58	8.30	4.28	5.14	2.25	7.35	1.90	0.52	0.63
Normal	1.34	1.24	1.30	1.39	2.10	3.25	2.69	2.60	3.22	3.12	2.10	1.53
Años	**29**	**29**	**29**	**29**	**29**	**29**	**29**	**29**	**29**	**29**	**29**	**29**

RIO URUGUAY

Nombre del lugar: **SANTO TOME** **Provincia de CORRIENTES**

Hidrómetro Nº 64. Tipo D. G. N. y P. Perteneciente a la Dirección General de Navegación y Puertos (M. O. P.).

Fecha en que inician las observaciones: 1º de enero de 1898. Hora en que se efectúa la observación: 7.00 horas.

DURANTE EL PERIODO 1898 - 1931

Altura máxima. 15.36 Altura mínima. 0.05

Observada ... 24/6/923 Observada ... 13/1/911

AÑO 1931

Máxima anual .. 10.95 Media anual ... 3.27

Mínima anual ... 0.65 Amplitud anual . 10.30

Días	Enero	Febrero	Marzo	Abril	Mayo	Junio	Julio	Agosto	Septiembre	Octubre	Noviembre	Diciembre
1	1.80	1.64	0.72	0.96	1.84	4.88	4.89	6.72	2.62	4.32	2.04	2.20
2	1.66	1.60	0.70	1.00	3.52	4.56	4.96	5.78	3.36	4.38	1.92	2.16
3	1.73	1.47	0.69	1.00	8.46	4.22	4.78	5.00	4.19	4.30	1.84	2.10
4	1.78	1.37	0.69	1.00	10.32	3.90	4.42	4.46	4.44	4.12	1.74	1.97
5	1.72	1.27	0.72	0.96	10.95	3.67	4.08	4.00	4.22	4.18	1.70	1.80
6	1.64	1.10	0.76	0.90	10.71	3.52	4.32	3.82	3.82	4.69	1.62	1.69
7	1.64	1.03	0.76	0.83	9.50	3.40	6.62	3.65	3.45	5.10	1.58	1.58
8	1.80	1.01	0.76	0.76	7.90	3.42	8.65	3.51	3.20	4.92	1.55	1.52
9	2.42	0.94	0.76	0.73	6.32	3.78	8.73	3.60	3.02	4.62	1.60	1.46
10	2.64	0.94	0.74	0.72	5.06	4.95	7.91	3.98	3.12	4.49	1.75	1.47
11	2.62	0.88	0.68	0.84	4.24	7.00	7.36	4.57	4.00	4.32	1.84	1.44
12	2.40	0.84	0.67	0.89	3.70	7.95	7.73	4.90	4.70	4.06	1.85	1.54
13	2.30	0.80	0.65	0.85	3.38	8.02	7.78	4.59	6.50	4.02	1.84	1.55
14	2.36	0.78	0.94	0.79	3.18	8.00	7.10	4.15	8.13	3.96	1.82	1.56
15	2.50	0.78	1.02	0.70	3.18	8.24	6.30	3.80	8.85	3.85	1.86	1.52
16	2.82	0.78	1.04	0.68	3.55	8.32	5.64	3.53	9.35	3.75	1.98	1.54
17	2.97	0.74	1.70	0.68	4.66	7.75	5.14	3.40	10.18	3.65	2.05	1.52
18	3.44	0.74	1.82	0.70	5.64	7.00	4.74	3.28	10.32	3.46	2.05	1.54
19	4.32	0.72	1.68	0.71	6.56	6.50	4.44	3.15	9.88	3.26	2.08	1.50
20	4.64	0.72	1.50	0.69	6.91	6.41	4.19	3.08	9.68	3.06	2.07	1.45
21	4.32	0.72	1.36	0.72	7.32	6.30	4.06	3.08	9.69	2.90	2.06	1.42
22	3.86	0.72	1.26	0.72	7.70	6.03	3.93	3.05	9.23	2.73	1.98	1.37
23	3.34	0.78	1.16	0.82	7.66	5.72	3.80	2.95	8.30	2.57	1.93	1.30
24	2.95	0.80	1.08	0.84	7.34	5.42	3.71	2.85	7.29	2.44	1.90	1.24
25	2.68	0.75	1.02	0.85	7.25	5.06	3.72	2.74	6.43	2.38	1.90	1.18
26	2.46	0.75	0.96	0.90	7.04	4.74	3.67	2.60	5.80	2.39	2.00	1.14
27	2.26	0.74	0.87	1.05	6.70	4.70	3.66	2.48	5.26	2.38	2.23	1.08
28	2.09	0.75	0.85	1.32	6.24	4.76	3.72	2.40	4.87	2.35	2.32	1.12
29	1.94		0.89	1.50	6.00	4.72	4.02	2.30	4.56	2.26	2.32	1.22
30	1.76		0.91	1.55	5.76	4.81	5.65	2.40	4.37	2.18	2.26	1.25
31	1.72		0.92		5.16		7.28	2.47		2.08		1.42
Suma	**78.58**	**26.16**	**30.28**	**26.66**	**93.75**	**167.75**	**167.00**	**112.29**	**182.83**	**109.17**	**57.68**	**46.85**
Media mensual	2.53	0.93	0.98	0.89	6.25	5.59	5.39	3.62	6.09	3.52	1.92	1.51
Máxima	4.64	1.64	1.82	1.55	10.95	8.32	8.73	6.72	10.32	5.10	2.32	2.20
Mínima	1.64	0.72	0.65	0.68	1.84	3.40	3.66	2.30	2.62	2.08	1.55	1.08
Amplitud mensual	3.00	0.92	1.17	0.87	9.11	4.92	5.07	4.42	7.70	3.02	0.77	1.12
Normal	2.43	2.25	2.36	2.57	3.51	5.10	4.59	4.34	5.14	5.06	3.62	2.74
Años	29	29	29	29	29	29	29	29	29	29	29	29

RIO URUGUAY

Nombre del lugar: **LA CRUZ** **Provincia de CORRIENTES**

Hidrómetro Nº 66. Tipo D. G. N. y P. Perteneciente a la Dirección General de Navegación y Puertos (M. O. P.).

Fecha en que inician las observaciones: 1º de mayo de 1902. Hora en que se efectúa la observación: 7.00 horas.

DURANTE EL PERIODO 1902 - 1931

Altura máxima. 13.20 Observada ... 25/6/923

Altura mínima. —0.16 Observada ... 14/12/917

AÑO 1931

Máxima anual .. 8.28 Mínima anual .. 0.38

Media anual ... 2.98 Amplitud anual . 7.90

Días	Enero	Febrero	Marzo	Abril	Mayo	Junio	Julio	Agosto	Septiembre	Octubre	Noviembre	Diciembre
1	1.80	1.78	0.56	0.68	1.26	5.62	5.16	5.90	2.52	3.90	1.90	1.86
2	1.68	1.68	0.54	0.74	1.64	5.52	5.20	5.80	2.60	3.86	1.84	1.86
3	1.50	1.58	0.52	0.70	3.68	5.36	5.20	5.36	3.04	3.80	1.72	1.76
4	1.46	1.48	0.50	0.70	6.40	5.12	5.08	4.82	3.54	3.76	1.64	1.72
5	1.52	1.38	0.48	0.72	7.62	4.88	4.86	4.44	3.76	3.70	1.60	1.64
6	1.56	1.24	0.48	0.68	8.14	4.68	4.62	4.08	3.70	3.72	1.48	1.52
7	1.66	1.12	0.48	0.66	8.28	4.56	4.88	3.80	3.46	4.04	1.40	1.34
8	1.56	1.00	0.54	0.62	8.00	4.46	6.24	3.56	3.18	4.24	1.38	1.26
9	1.60	0.94	0.56	0.54	7.40	4.46	7.10	3.38	2.96	4.20	1.38	1.14
10	1.96	0.88	0.56	0.54	6.50	4.66	7.30	3.36	2.78	4.08	1.34	0.98
11	2.20	0.82	0.52	0.52	5.50	5.32	7.14	3.56	2.88	3.92	1.36	1.04
12	2.36	0.76	0.48	0.62	4.64	6.54	7.02	3.96	3.30	3.82	1.38	1.04
13	2.40	0.70	0.46	0.56	3.90	7.10	7.06	4.12	4.08	3.68	1.40	1.06
14	2.40	0.66	0.46	0.48	3.48	7.30	7.00	3.90	5.34	3.66	1.38	1.08
15	2.50	0.64	0.50	0.46	3.16	7.40	6.60	3.72	6.40	3.56	1.48	1.08
16	2.64	0.62	0.58	0.52	2.98	7.52	6.10	3.46	7.02	3.48	1.56	1.06
17	2.84	0.60	0.68	0.50	3.24	7.52	5.60	3.20	7.50	3.40	1.58	1.04
18	3.02	0.58	1.00	0.44	3.92	7.26	5.10	3.06	7.96	3.30	1.64	1.06
19	3.38	0.54	1.22	0.40	4.76	6.88	4.72	2.92	8.16	3.14	1.72	1.04
20	3.90	0.54	1.36	0.38	5.54	6.52	4.38	2.86	8.18	3.00	1.76	1.02
21	4.14	0.56	1.26	0.46	6.00	6.26	4.16	2.72	8.22	2.84	1.74	1.02
22	4.04	0.56	1.16	0.46	6.38	6.08	4.00	2.70	8.20	2.66	1.70	0.98
23	3.72	0.50	1.06	0.48	6.66	5.86	3.94	2.76	8.04	2.52	1.64	0.92
24	3.42	0.54	1.06	0.50	6.74	5.64	3.94	2.80	7.60	2.36	1.60	0.90
25	3.08	0.56	0.96	0.54	6.70	5.38	4.04	2.80	7.02	2.30	1.62	0.84
26	2.80	0.56	0.86	0.58	6.64	5.16	4.00	2.68	6.34	2.20	1.58	0.80
27	2.56	0.54	0.76	0.68	6.50	5.18	3.92	2.74	5.68	2.16	1.60	0.76
28	2.34	0.56	0.70	0.78	6.24	5.16	3.86	2.68	5.08	2.14	1.70	0.76
29	2.12		0.64	0.94	5.94	5.18	3.86	2.66	4.58	2.12	1.84	0.72
30	2.00		0.62	1.12	5.64	5.16	4.08	2.64	4.20	2.06	1.86	0.70
31	1.88		0.62		5.52		5.28	2.58		1.94		0.84
Suma	**76.04**	**23.92**	**22.12**	**18.00**	**169.00**	**173.74**	**161.44**	**109.12**	**157.32**	**99.56**	**47.86**	**34.84**
Media mensual	2.45	0.85	0.71	0.60	5.45	5.79	5.21	3.52	5.24	3.21	1.60	1.12
Máxima	4.14	1.78	1.36	1.12	8.28	7.52	7.30	5.90	8.22	4.24	1.90	1.86
Mínima	1.46	0.50	0.46	0.38	1.26	4.46	3.86	2.58	2.52	1.94	1.34	0.70
Amplitud mensual	2.68	1.28	0.84	0.74	7.02	3.06	3.44	3.32	5.70	2.30	0.56	1.16
Normal	2.18	1.92	2.10	2.60	3.45	5.01	4.62	4.29	5.01	4.98	3.46	2.58
Años	29	29	29	29	29	29	29	29	29	29	29	29

RIO URUGUAY

Nombre del lugar: **ALVEAR** **Provincia de CORRIENTES**

Hidrómetro Nº 65. Tipo D. G. N. y P. Perteneciente a la Dirección General de Navegación y Puertos (M. O. P.).

Fecha en que inician las observaciones: 1º de enero de 1903. Hora en que se efectúa la observación: 7.00 horas.

DURANTE EL PERIODO 1903 - 1931

Altura máxima. 13.50 Altura mínima. 0.00

Observada ... 25/6/923 Observada ... 6/2/907

AÑO 1931

Máxima anual .. 8.45 Media anual ... 2.94

Mínima anual .. 0.22 Amplitud anual . 8.23

Días	Enero	Febrero	Marzo	Abril	Mayo	Junio	Julio	Agosto	Septiembre	Octubre	Noviembre	Diciembre
1	1.62	1.62	0.30	0.50	1.25	5.66	5.16	6.00	2.50	3.97	1.90	1.86
2	1.53	1.55	0.28	0.50	1.63	5.52	5.21	5.86	2.61	3.95	1.82	1.82
3	1.40	1.44	0.28	0.50	4.12	5.34	5.21	5.40	3.10	3.88	1.72	1.76
4	1.36	1.34	0.27	0.48	6.70	5.08	5.08	4.86	3.60	3.79	1.62	1.72
5	1.42	1.23	0.25	0.47	7.88	4.84	4.85	4.46	3.86	3.74	1.58	1.62
6	1.42	1.11	0.24	0.45	8.37	4.66	4.60	3.84	3.74	3.82	1.46	1.46
7	1.50	0.96	0.32	0.42	8.45	4.56	4.94	3.60	3.48	4.12	1.38	1.33
8	1.40	0.76	0.32	0.38	8.14	4.46	6.38	3.54	3.21	4.33	1.36	1.22
9	1.54	0.68	0.32	0.33	7.44	4.45	7.22	3.40	2.96	4.26	1.40	1.12
10	1.90	0.61	0.32	0.29	6.48	4.68	7.42	3.42	2.80	4.12	1.36	0.90
11	2.20	0.54	0.28	0.26	5.52	5.66	7.24	3.66	2.92	4.00	1.38	0.93
12	2.35	0.50	0.24	0.35	4.67	6.68	7.12	4.04	3.38	3.86	1.40	0.92
13	3.37	0.44	0.22	0.34	3.92	7.22	7.16	4.19	4.23	3.74	1.40	0.96
14	2.36	0.40	0.22	0.33	3.52	7.40	7.04	4.04	5.58	3.72	1.36	0.98
15	2.46	0.37	0.30	0.30	3.18	7.50	6.63	3.79	6.60	3.62	1.40	0.97
16	2.63	0.36	0.39	0.40	3.04	7.64	6.12	3.48	7.20	3.53	1.56	0.95
17	2.82	0.34	0.48	0.32	3.34	7.62	5.60	3.23	7.74	3.44	1.58	0.94
18	3.02	0.33	0.82	0.27	4.06	7.33	5.13	3.14	8.18	3.33	1.62	0.94
19	3.41	0.31	1.23	0.24	4.94	6.90	4.74	2.94	8.32	3.20	1.72	0.94
20	3.96	0.34	1.23	0.24	5.67	6.56	4.42	2.82	8.38	3.06	1.72	0.90
21	4.17	0.32	1.15	0.30	6.10	6.30	4.20	2.74	8.41	2.86	1.72	0.92
22	4.02	0.28	0.94	0.30	6.50	6.12	4.06	2.74	8.38	2.69	1.68	0.86
23	3.74	0.26	0.82	0.30	6.76	5.92	3.98	2.76	8.15	2.53	1.66	0.82
24	3.38	0.32	0.81	0.33	6.83	5.68	4.06	2.80	7.68	2.37	1.60	0.80
25	3.05	0.32	0.71	0.37	6.78	5.42	4.02	2.78	7.06	2.31	1.58	0.72
26	2.77	0.29	0.60	0.40	6.72	5.16	4.00	2.74	6.38	2.22	1.56	0.66
27	2.54	0.31	0.54	0.57	6.57	5.18	3.93	2.65	5.72	2.16	1.60	0.64
28	2.30	0.30	0.44	0.63	6.28	5.16	3.86	2.60	5.10	2.16	1.75	0.63
29	2.08		0.40	0.79	5.96	5.18	3.89	2.60	4.60	2.13	1.84	0.60
30	1.90		0.38	1.11	5.70	5.16	4.13	2.62	4.25	2.08	1.86	0.60
31	1.74		0.38		5.56		5.44	2.52		1.98		0.74
Suma	**74.36**	**17.63**	**15.48**	**12.47**	**172.08**	**175.04**	**162.84**	**109.26**	**160.12**	**100.97**	**47.59**	**32.31**
Media mensual	2.40	0.63	0.50	0.42	5.55	5.83	5.25	3.52	5.34	3.26	1.59	1.04
Máxima	4.17	1.62	1.23	1.11	8.45	7.64	7.42	6.00	8.41	4.33	1.90	1.86
Mínima	1.36	0.26	0.22	0.24	1.25	4.45	3.86	2.52	2.50	1.98	1.36	0.60
Amplitud mensual	2.81	1.36	1.01	0.87	7.20	3.19	3.56	3.48	5.91	2.35	0.54	1.26
Normal	2.19	1.90	2.08	2.57	3.48	5.06	4.64	4.32	5.08	5.02	3.48	2.59
Años	**29**	**29**	**29**	**29**	**29**	**29**	**29**	**29**	**29**	**29**	**29**	**29**

RIO URUGUAY

Nombre del lugar: **YAPEYU** **Provincia de CORRIENTES**

Hidrómetro Nº 67. Tipo D. G. N. y P. Perteneciente a la Dirección General de Navegación y Puertos (M. O. P.).

Fecha en que inician las observaciones: 3 de mayo de 1902. Hora en que se efectúa la observación: 7.00 horas.

DURANTE EL PERIODO 1902 - 1931

Altura máxima. 11.78 Observada ... 26/6/923

Altura mínima. —0.12 Observada ... 14/12/917

AÑO 1931

Máxima anual .. 7.34 Mínima anual .. 0.30

Media anual ... 2.66 Amplitud anual . 7.04

Dias	Enero	Febrero	Marzo	Abril	Mayo	Junio	Julio	Agosto	Septiembre	Octubre	Noviembre	Diciembre
1	1.50	1.54	0.48	0.47	1.16	5.08	4.67	4.78	2.36	3.46	1.64	1.66
2	1.40	1.46	0.45	0.50	1.40	5.10	4.67	5.23	2.34	3.38	1.60	1.60
3	1.24	1.36	0.44	0.56	2.60	4.98	4.77	4.90	2.67	3.32	1.50	1.50
4	1.20	1.26	0.42	0.56	5.20	4.78	4.70	4.76	3.10	3.26	1.44	1.50
5	1.20	1.16	0.40	0.56	6.46	4.57	4.50	4.04	3.33	3.20	1.36	1.42
6	1.30	1.04	0.37	0.54	7.10	4.40	4.30	3.71	3.30	3.20	1.31	1.32
7	1.30	0.97	0.37	0.52	7.34	4.34	4.38	3.44	3.11	3.42	1.22	1.20
8	1.20	0.88	0.36	0.50	7.28	4.18	5.40	3.22	2.90	3.64	1.18	1.10
9	1.35	0.79	0.36	0.47	6.84	4.14	6.23	3.06	2.66	3.64	1.12	1.04
10	1.62	0.74	0.40	0.46	6.08	4.24	6.54	3.00	2.50	3.56	1.08	0.96
11	2.03	0.66	0.40	0.40	5.16	4.90	6.48	3.12	2.46	3.42	1.08	0.90
12	2.30	0.60	0.37	0.40	4.28	5.76	6.36	3.42	2.80	3.33	1.18	0.90
13	2.38	0.58	0.35	0.44	3.56	6.28	6.36	3.60	3.34	3.23	1.22	0.90
14	2.38	0.55	0.30	0.46	2.96	6.54	6.33	3.54	4.36	3.18	1.26	0.92
15	2.47	0.51	0.37	0.46	2.80	6.68	6.05	3.34	5.36	3.12	1.28	0.92
16	2.60	0.51	0.42	0.44	2.60	6.78	5.62	3.10	6.02	3.04	1.36	0.92
17	2.78	0.50	0.50	0.46	2.76	6.80	5.14	2.90	6.46	2.98	1.42	0.90
18	2.94	0.46	0.70	0.42	3.29	6.64	4.64	2.68	6.90	2.90	1.48	0.90
19	3.10	0.45	0.90	0.40	3.98	6.30	4.30	2.60	7.18	2.76	1.50	0.88
20	3.52	0.44	1.02	0.39	4.72	5.96	4.02	2.50	7.28	2.62	1.54	0.88
21	3.78	0.44	1.00	0.39	5.20	5.68	3.80	2.43	7.32	2.48	1.54	0.88
22	3.72	0.42	0.95	0.39	5.60	5.52	3.74	2.40	7.34	2.24	1.50	0.86
23	3.48	0.40	0.88	0.39	5.89	5.34	3.70	2.50	7.24	2.22	1.48	0.82
24	3.18	0.40	0.80	0.49	6.02	5.13	3.70	2.60	6.92	2.10	1.46	0.78
25	3.00	0.40	0.78	0.53	6.02	4.92	3.70	2.60	6.44	2.05	1.44	0.72
26	2.70	0.40	0.75	0.57	5.98	4.72	3.70	2.60	5.90	1.92	1.44	0.70
27	2.50	0.40	0.62	0.68	5.86	4.68	3.62	2.60	5.18	1.88	1.44	0.66
28	2.30	0.47	0.57	0.70	5.66	4.74	3.54	2.56	4.56	1.86	1.56	0.66
29	1.96		0.52	0.84	5.36	4.77	3.52	2.50	4.10	1.86	1.62	0.62
30	1.78		0.50	1.00	5.10	4.77	3.64	2.48	3.70	1.80	1.66	0.62
31	1.64		0.49		4.96		4.49	2.44		1.72		0.62
Suma	**69.85**	**19.79**	**17.24**	**15.39**	**149.22**	**158.72**	**146.61**	**98.65**	**139.13**	**86.79**	**41.91**	**30.26**
Media mensual	2.25	0.71	0.56	0.51	4.81	5.29	4.73	3.18	4.64	2.80	1.40	0.98
Máxima	3.78	1.54	1.02	1.00	7.34	6.80	6.54	5.23	7.34	3.64	1.66	1.66
Mínima	1.20	0.40	0.30	0.39	1.16	4.14	3.52	2.40	2.34	1.72	1.08	0.62
Amplitud mensual	2.58	1.14	0.72	0.61	6.18	2.66	3.02	2.83	5.00	1.92	0.58	1.04
Normal	1.94	1.69	1.86	2.38	3.14	4.58	4.21	3.91	4.56	4.51	3.10	2.31
Años	**29**	**29**	**29**	**29**	**29**	**29**	**29**	**29**	**29**	**29**	**29**	**29**

RIO URUGUAY

Nombre del lugar: **PASO DE LOS LIBRES** **Provincia de CORRIENTES**

Hidrómetro Nº 68. Tipo D. G. N. y P. Perteneciente a la Dirección General de Navegación y Puertos (M. O. P.). Fecha en que inician las observaciones: 1º de noviembre de 1893. Hora en que se efectúa la observación: 7.00 horas.

DURANTE EL PERIODO 1893 - 1931

Altura máxima. 11.75 Altura mínima. 0.00

Observada ... 22/10/929 Observada ... 31/3/926

AÑO 1931

Máxima anual .. 7.08 Media anual ... 2.53

Mínima anual .. 0.22 Amplitud anual . 6.86

Días	Enero	Febrero	Marzo	Abril	Mayo	Junio	Julio	Agosto	Septiembre	Octubre	Noviembre	Diciembre
1	1.44	1.46	0.34	0.37	0.90	4.94	4.59	4.87	2.24	3.40	1.60	1.52
2	1.30	1.36	0.33	0.35	1.03	5.05	4.68	5.00	2.23	3.28	1.50	1.50
3	1.22	1.27	0.32	0.42	1.67	4.92	4.66	4.90	2.38	3.22	1.40	1.44
4	1.12	1.16	0.30	0.45	4.20	4.74	4.58	4.46	2.78	3.18	1.36	1.42
5	1.16	1.04	0.29	0.44	5.84	4.50	4.42	4.07	3.10	3.08	1.30	1.38
6	1.24	1.02	0.27	0.44	6.58	4.34	4.24	3.70	3.18	3.07	1.20	1.28
7	1.38	0.90	0.26	0.43	6.98	4.12	4.18	3.40	3.02	3.18	1.10	1.16
8	1.34	0.80	0.26	0.40	7.07	4.08	4.82	3.18	2.85	3.44	1.08	1.04
9	1.30	0.70	0.25	0.38	6.86	4.02	5.72	3.00	2.60	3.58	1.00	0.94
10	1.58	0.65	0.24	0.34	6.28	4.02	6.22	2.86	2.44	3.44	0.96	0.90
11	1.70	0.57	0.27	0.31	5.40	4.60	6.30	2.93	2.35	3.33	1.02	0.80
12	2.02	0.50	0.27	0.28	4.48	5.34	6.22	3.15	2.50	3.28	1.07	0.78
13	2.16	0.46	0.25	0.28	3.70	5.90	6.18	3.40	2.90	3.14	1.10	0.78
14	2.16	0.43	0.23	0.30	3.10	6.24	6.18	3.45	3.80	3.06	1.24	0.78
15	2.23	0.40	0.22	0.34	2.70	6.37	6.02	3.30	4.90	3.02	1.26	0.80
16	2.30	0.40	0.27	0.40	2.56	6.50	5.65	3.04	5.70	2.94	1.20	0.80
17	2.48	0.38	0.34	0.36	2.50	6.60	5.16	2.85	6.04	2.88	1.26	0.79
18	2.66	0.36	0.41	0.32	2.92	6.54	4.72	2.58	6.50	2.80	1.32	0.78
19	2.84	0.32	0.65	0.28	3.56	6.28	4.30	2.50	6.82	2.71	1.34	0.76
20	3.24	0.29	0.84	0.27	4.37	5.96	4.00	2.46	6.98	2.56	1.37	0.76
21	3.60	0.28	0.90	0.40	4.90	5.60	3.70	2.38	7.06	2.42	1.37	0.76
22	3.64	0.28	0.84	0.40	5.32	5.48	3.62	2.30	7.08	2.27	1.37	0.70
23	3.47	0.28	0.78	0.34	5.62	5.28	3.58	2.35	7.04	2.16	1.37	0.70
24	3.20	0.28	0.70	0.36	5.78	5.08	3.56	2.43	6.86	2.00	1.35	0.69
25	2.90	0.22	0.68	0.39	5.85	4.86	3.62	2.48	6.50	2.00	1.32	0.64
26	2.60	0.33	0.64	0.44	5.82	4.70	3.58	2.53	5.91	1.86	1.30	0.61
27	2.40	0.33	0.57	0.70	5.74	4.62	3.48	2.58	5.20	1.78	1.30	0.56
28	2.06	0.34	0.56	0.70	5.58	4.66	3.42	2.50	4.66	1.72	1.36	0.56
29	1.95		0.46	0.67	5.32	4.60	3.39	2.50	4.14	1.76	1.46	0.50
30	1.70		0.46	0.78	5.00	4.50	3.44	2.30	3.70	1.70	1.52	0.53
31	1.58		0.38		4.84		4.06	2.28		1.64		0.56
Suma	**65.97**	**16.81**	**13.58**	**12.34**	**142.47**	**154.44**	**142.29**	**95.73**	**133.46**	**83.90**	**38.40**	**27.22**
Media mensual	2.13	0.60	0.44	0.41	4.60	5.15	4.59	3.09	4.45	2.71	1.28	0.88
Máxima	3.64	1.46	0.90	0.78	7.07	6.60	6.30	5.00	7.08	3.58	1.60	1.52
Mínima	1.12	0.22	0.22	0.27	0.90	4.02	3.39	2.28	2.23	1.64	0.96	0.50
Amplitud mensual	2.52	1.24	0.68	0.51	6.17	2.58	2.91	2.72	4.85	1.94	0.64	1.02
Normal	1.85	1.57	1.77	2.28	3.03	4.44	4.10	3.79	4.42	4.41	3.01	2.22
Años	**29**	**29**	**29**	**29**	**29**	**29**	**29**	**29**	**29**	**29**	**29**	**29**

RIO URUGUAY

Nombre del lugar: **MONTE CASEROS** **Provincia de CORRIENTES**

Hidrómetro Nº 69. Tipo D. G. N. y P. Perteneciente a la Dirección General de Navegación y Puertos (M. O. P.).

Fecha en que inician las observaciones: 1º de enero de 1903. Hora en que se efectúa la observación: 7.00 horas.

DURANTE EL PERIODO 1903 - 1931

Altura máxima. 9.28 Altura mínima. 0.00

Observada ... 23/10/929 Observada ... 9/2/907

AÑO 1931

Máxima anual .. 4.94 Media anual ... 1.78

Mínima anual .. 0.16 Amplitud anual . 4.78

Días	Enero	Febrero	Marzo	Abril	Mayo	Junio	Julio	Agosto	Septiembre	Octubre	Noviembre	Diciembre
1	1.00	1.12	0.22	0.26	0.72	3.50	3.58	2.96	1.68	2.42	1.12	1.00
2	1.00	1.06	0.22	0.22	0.76	3.59	3.50	3.40	1.62	2.24	1.08	1.02
3	1.02	1.00	0.22	0.22	0.84	3.60	3.36	3.42	1.60	2.20	1.00	0.98
4	1.28	0.92	0.22	0.26	1.70	3.44	3.26	3.20	1.70	2.18	1.00	0.99
5	1.06	0.84	0.22	0.28	3.42	3.26	3.18	2.96	1.96	2.14	0.94	0.90
6	1.00	0.78	0.20	0.30	4.24	3.16	3.04	2.66	2.10	2.08	0.86	0.86
7	1.40	0.72	0.18	0.30	4.67	2.98	2.92	2.42	2.10	2.10	0.80	0.83
8	1.64	0.62	0.18	0.29	4.88	2.88	3.02	2.23	2.00	2.20	0.78	0.76
9	1.64	0.57	0.18	0.28	4.90	2.84	3.64	2.10	1.84	2.40	0.74	0.66
10	1.64	0.51	0.16	0.27	4.67	2.84	4.04	1.96	1.62	2.36	0.74	0.68
11	1.78	0.47	0.16	0.24	4.15	3.02	4.36	1.96	1.58	2.32	0.68	0.60
12	1.96	0.40	0.16	0.20	3.48	3.46	4.38	1.98	1.64	2.25	0.70	0.54
13	1.96	0.37	0.18	0.18	2.88	3.96	4.32	2.16	1.74	2.18	0.70	0.54
14	1.70	0.34	0.16	0.18	2.42	4.30	4.32	2.30	2.16	2.10	0.74	0.50
15	1.62	0.32	0.16	0.21	2.02	4.48	4.28	2.30	2.80	2.08	0.90	0.52
16	1.57	0.30	0.16	0.30	1.82	4.64	4.10	2.14	3.50	2.04	0.90	0.48
17	1.62	0.29	0.18	0.29	1.72	4.74	3.78	2.00	3.98	1.98	0.86	0.52
18	1.70	0.28	0.22	0.27	1.76	4.78	3.46	1.84	4.28	1.92	1.06	0.52
19	1.81	0.26	0.28	0.25	2.13	4.67	3.12	1.80	4.58	1.89	1.12	0.52
20	2.02	0.26	0.38	0.24	2.64	4.44	2.90	1.94	4.78	1.78	1.14	0.50
21	2.28	0.20	0.60	0.34	3.12	4.20	2.68	2.02	4.88	1.73	1.06	0.50
22	2.46	0.20	0.58	0.33	3.49	4.12	2.54	1.98	4.90	1.63	1.04	0.50
23	2.44	0.20	0.56	0.34	3.76	3.97	2.50	1.92	4.94	1.50	1.02	0.48
24	2.31	0.20	0.56	0.32	3.90	3.82	2.44	1.88	4.88	1.45	0.96	0.48
25	2.20	0.20	0.50	0.33	4.02	3.66	2.42	1.80	4.68	1.38	0.94	0.48
26	1.92	0.20	0.46	0.36	4.02	3.50	2.54	1.98	4.38	1.35	0.90	0.44
27	1.78	0.22	0.42	0.52	4.00	3.56	2.60	2.30	3.90	1.24	0.88	0.40
28	1.60	0.22	0.38	0.62	3.92	3.62	2.50	2.28	3.44	1.18	0.88	0.38
29	1.46		0.34	0.70	3.76	3.64	2.40	2.20	3.00	1.18	0.91	0.36
30	1.32		0.28	0.67	3.58	3.63	2.34	1.90	2.66	1.18	0.94	0.34
31	1.20		0.27		3.42		2.42	1.76		1.18		0.34
Suma	**51.39**	**13.07**	**8.99**	**9.57**	**94.81**	**112.30**	**99.94**	**69.75**	**90.92**	**57.86**	**27.39**	**18.62**
Media mensual	1.66	0.47	0.29	0.32	3.06	3.74	3.22	2.25	3.03	1.87	0.91	0.60
Máxima	2.46	1.12	0.60	0.70	4.90	4.78	4.38	3.42	4.94	2.42	1.14	1.02
Mínima	1.00	0.20	0.16	0.18	0.72	2.84	2.34	1.76	1.58	1.18	0.68	0.34
Amplitud mensual	1.46	0.92	0.44	0.52	4.18	1.94	2.04	1.66	3.36	1.24	0.46	0.68
Normal	1.29	1.08	1.31	1.80	2.24	3.25	2.96	2.73	3.19	3.24	2.17	1.62
Años	**29**	**29**	**29**	**29**	**29**	**29**	**29**	**29**	**29**	**29**	**29**	**29**

RIO URUGUAY

Nombre del lugar: **CONCORDIA** **Provincia de ENTRE RIOS**

Hidrómetro Nº 70. Tipo D. G. N. y P. Perteneciente a la Dirección General de Navegación y Puertos (M. O. P.).

Fecha en que inician las observaciones: 1º de enero de 1898. Hora en que se efectúa la observación: 7.00 horas.

DURANTE EL PERIODO 1898 - 1931

Altura máxima. 15.30 Altura mínima. —0.36

Observada ... 23/10/929 Observada ... 14/12/917

AÑO 1931

Máxima anual .. 8.18 Media anual ... 3.23

Mínima anual .. 0.12 Amplitud anual . 8.06

Dias	Enero	Febrero	Marzo	Abril	Mayo	Junio	Julio	Agosto	Septiembre	Octubre	Noviembre	Diciembre
1	1.95	2.30	0.29	0.72	1.19	6.30	6.52	4.60	3.50	4.79	2.02	1.64
2	1.90	2.06	0.30	1.07	1.31	6.30	6.34	5.05	3.22	4.34	2.00	1.79
3	2.00	1.90	0.26	0.69	1.43	6.43	6.15	5.70	3.03	4.00	1.93	1.82
4	2.39	1.80	0.28	0.42	1.42	6.35	5.96	5.84	2.98	3.86	1.78	1.78
5	2.43	1.74	0.37	0.35	2.67	6.08	5.77	5.61	3.12	3.89	1.70	1.80
6	2.20	1.60	0.34	0.36	5.52	5.77	5.60	5.20	3.51	3.80	1.66	1.68
7	2.34	1.42	0.26	0.44	6.94	5.50	5.36	4.75	3.75	3.67	1.50	1.53
8	3.02	1.30	0.74	0.52	7.61	5.32	5.16	4.40	3.74	3.68	1.66	1.40
9	3.24	1.17	1.15	0.46	7.95	5.17	5.32	4.07	3.54	3.86	2.12	1.29
10	3.20	1.09	0.94	0.49	8.03	5.04	6.18	3.76	3.40	4.12	2.00	1.16
11	3.20	1.13	0.55	0.44	7.74	5.02	6.90	3.54	3.40	4.16	1.45	1.09
12	3.18	1.12	0.30	0.96	7.50	5.26	7.30	3.43	3.16	4.08	1.25	1.04
13	3.41	0.88	0.28	0.68	6.16	5.92	7.40	3.48	2.96	3.92	1.18	0.92
14	3.46	0.70	0.17	0.40	5.20	6.70	7.33	3.72	3.10	3.84	1.30	0.91
15	3.22	0.58	0.17	0.29	4.45	7.22	7.30	3.96	3.73	3.70	1.96	0.84
16	2.96	0.50	0.14	0.29	3.77	7.51	7.22	3.94	4.92	3.62	3.18	0.77
17	2.83	0.46	0.12	0.42	3.33	7.74	6.90	3.78	5.96	3.53	3.38	0.76
18	2.84	0.50	0.20	0.62	3.07	7.90	6.52	3.54	6.70	3.49	3.10	0.76
19	2.97	0.52	0.41	0.56	3.10	7.93	5.00	3.39	7.22	3.44	2.55	1.10
20	3.12	0.52	1.01	0.43	3.58	7.81	5.50	3.46	7.60	3.36	2.39	1.00
21	3.43	0.50	0.79	0.43	4.44	7.52	5.12	3.71	7.88	3.21	2.30	0.88
22	3.78	0.45	0.80	0.56	5.29	7.30	4.79	4.16	8.05	3.02	2.15	1.05
23	4.48	0.37	0.92	0.52	5.89	7.19	4.62	4.00	8.15	2.80	2.04	0.88
24	5.35	0.26	1.00	0.60	6.35	6.99	5.18	3.66	8.18	2.68	1.94	0.82
25	4.79	0.29	0.94	0.49	6.64	6.72	5.60	3.52	8.10	2.55	1.83	0.98
26	4.30	0.26	0.88	0.48	6.81	6.70	5.74	4.08	7.90	2.44	1.75	0.82
27	3.98	0.39	0.78	1.10	6.82	7.10	5.36	5.63	7.40	2.30	1.66	0.74
28	3.50	0.32	0.68	0.90	6.78	7.20	4.94	6.10	6.70	2.20	1.60	0.63
29	3.10		0.70	1.00	6.68	7.35	4.66	5.76	5.98	2.13	1.52	0.68
30	2.74		0.66	1.10	6.45	7.04	4.43	4.71	5.32	2.09	1.52	0.66
31	2.50		0.50		6.26		4.25	3.93		2.06		0.58
Suma	**97.81**	**26.13**	**16.93**	**17.79**	**160.38**	**198.38**	**180.42**	**134.48**	**156.20**	**104.63**	**58.42**	**33.80**
Media mensual	3.16	0.93	0.55	0.59	5.17	6.61	5.82	4.34	5.21	3.38	1.95	1.09
Máxima	5.35	2.30	1.15	1.10	8.03	7.93	7.40	6.10	8.18	4.79	3.38	1.82
Mínima	1.90	0.26	0.12	0.29	1.19	5.02	4.25	3.39	2.96	2.06	1.18	0.58
Amplitud mensual	3.45	2.04	1.03	0.81	6.84	2.91	3.15	2.71	5.22	2.73	2.20	1.24
Normal	2.30	1.93	2.38	3.34	4.02	5.58	5.23	4.81	5.55	5.63	3.85	2.95
Años	**29**	**29**	**29**	**29**	**29**	**29**	**29**	**29**	**29**	**29**	**29**	**29**

RIO URUGUAY

Nombre del lugar: **CONCEPCION DEL URUGUAY** **Provincia de ENTRE RIOS**

Hidrómetro Nº 71. Tipo D. G. N. y P. Perteneciente a la Dirección General de Navegación y Puertos (M. O. P.).

Fecha en que inician las observaciones: 1º de enero de 1892. Hora en que se efectúa la observación: 7.00 horas.

DURANTE EL PERIODO 1892 - 1931

Altura máxima. 7.92 Altura mínima. —0.16

Observada ... 25/10/929 Observada ... 24/11/917

AÑO 1931

Máxima anual .. 3.43 Media anual ... 1.68

Mínima anual .. 0.20 Amplitud anual . 3.23

Dias	Enero	Febrero	Marzo	Abril	Mayo	Junio	Julio	Agosto	Septiembre	Octubre	Noviembre	Diciembre
1	1.00	1.60	0.96	2.01	1.63	3.43	2.96	1.85	1.92	2.16	0.98	1.14
2	1.07	0.80	0.66	1.98	1.70	3.24	2.80	1.68	1.58	1.75	1.30	1.62
3	1.14	1.06	0.76	1.44	1.68	3.00	2.76	1.84	1.44	1.52	0.81	0.98
4	0.94	1.60	1.31	1.18	1.24	2.82	2.77	2.18	1.63	1.39	0.79	0.82
5	1.10	1.75	1.38	0.90	1.94	2.68	2.56	2.31	2.21	1.51	1.15	1.57
6	1.43	1.31	1.00	0.70	2.00	2.64	2.40	2.18	1.83	1.56	0.96	0.93
7	2.40	1.08	0.90	1.32	2.26	2.98	2.20	2.36	1.53	1.33	1.07	0.71
8	1.98	0.94	2.18	0.84	2.60	2.88	2.13	2.20	1.30	1.18	1.70	0.40
9	1.48	0.84	2.20	0.93	2.89	2.56	2.16	1.98	1.53	1.33	2.08	0.63
10	1.14	1.18	1.70	0.94	3.08	2.30	2.26	1.74	2.24	1.37	2.08	0.58
11	1.06	1.35	1.32	1.08	3.18	2.10	2.48	1.64	2.63	1.48	1.36	1.36
12	1.13	1.44	0.89	2.00	3.20	2.07	2.84	1.54	2.15	1.32	0.85	0.69
13	1.00	1.02	0.64	1.50	3.20	2.67	3.00	1.36	1.64	1.17	0.83	1.36
14	1.28	0.72	0.74	1.02	2.86	2.96	3.03	1.30	1.45	1.22	0.92	0.84
15	1.26	0.50	0.64	0.77	2.53	2.94	3.00	1.65	1.68	1.58	1.02	0.49
16	1.39	0.58	0.54	0.90	2.04	3.00	2.97	1.70	1.70	1.26	2.46	0.40
17	1.26	0.80	1.00	1.66	1.71	3.10	3.00	1.57	2.12	1.10	2.02	0.20
18	0.96	1.33	1.24	1.60	1.48	3.20	2.90	1.47	2.50	1.98	1.73	0.86
19	1.35	1.04	1.56	1.12	1.20	3.26	2.68	1.65	2.66	1.78	1.36	1.68
20	1.08	1.80	2.12	0.94	1.28	3.34	2.41	1.60	2.80	1.77	1.30	1.13
21	0.96	1.74	1.48	0.90	1.84	3.28	2.30	1.34	2.96	1.67	1.18	1.34
22	0.99	1.08	0.93	0.54	1.83	3.24	2.25	1.47	3.08	1.13	1.18	1.32
23	1.54	0.66	0.80	1.02	1.97	3.18	2.42	1.92	3.15	0.80	0.92	0.80
24	2.15	0.52	0.62	0.86	2.30	3.10	2.75	1.94	3.21	1.39	0.90	1.29
25	2.34	0.54	0.96	0.71	2.65	2.94	2.78	1.68	3.31	1.00	0.92	1.32
26	2.22	0.46	0.86	1.36	2.74	2.78	2.79	1.88	3.34	0.85	1.00	0.68
27	1.92	1.00	0.78	1.75	2.72	3.00	2.96	2.06	3.23	0.72	0.68	0.68
28	2.16	0.68	0.80	1.43	2.68	3.14	2.84	2.31	3.00	0.58	0.68	0.50
29	1.62		0.99	0.96	2.64	3.18	2.66	2.64	2.70	1.08	0.40	1.46
30	1.32		0.67	1.42	2.58	3.14	2.48	2.79	2.48	0.80	0.22	0.73
31	1.80		0.93		2.78		2.18	2.44		0.79		1.55
Suma	**44.77**	**29.42**	**33.56**	**35.78**	**70.43**	**88.15**	**81.72**	**58.27**	**69.00**	**40.57**	**34.85**	**30.06**
Media mensual	1.43	1.05	1.08	1.19	2.27	2.94	2.64	1.88	2.30	1.31	1.16	0.97
Máxima	2.40	1.75	2.20	2.01	3.20	3.43	3.03	2.79	3.34	2.16	2.46	1.68
Mínima	0.94	0.46	0.54	0.54	1.20	2.07	2.13	1.30	1.30	0.58	0.22	0.20
Amplitud mensual	1.46	1.29	1.66	1.47	2.00	1.36	0.90	1.49	2.04	1.58	2.24	1.48
Normal	1.27	1.17	1.36	1.81	1.94	2.40	2.27	2.08	2.41	2.46	1.77	1.46
Años	**29**	**29**	**29**	**29**	**29**	**29**	**29**	**29**	**29**	**29**	**29**	**29**

RIO URUGUAY

Nombre del lugar: **GUALEGUAYCHU** **Provincia de ENTRE RIOS**

Hidrómetro Nº 72. Tipo D. G. N. y P. Perteneciente a la Dirección General de Navegación y Puertos (M. O. P.).

Fecha en que inician las observaciones: 13 de mayo de 1904. Hora en que se efectúa la observación: 7.00 horas.

DURANTE EL PERIODO 1904 - 1931

Altura máxima. 4.94 Altura mínima. 0.00

Observada ... 11/5/930 Observada ... 23/7/910

AÑO 1931

Máxiam anual .. 2.80 Media anual ... 1.30

Mínima anual .. 0.26 Amplitud anual . 2.54

Días	Enero	Febrero	Marzo	Abril	Mayo	Junio	Julio	Agosto	Septiembre	Octubre	Noviembre	Diciembre
1	0.80	0.92	0.90	2.00	1.45	2.80	1.56	1.22	1.38	1.28	1.12	1.30
2	1.00	0.66	0.60	1.90	1.64	2.28	1.60	1.00	1.20	0.90	1.34	1.72
3	1.02	1.60	0.68	1.36	1.56	1.90	1.74	1.04	1.22	0.90	0.76	0.88
4	0.80	1.60	1.30	1.10	1.20	1.62	1.78	1.24	1.48	0.80	0.92	0.88
5	0.98	1.64	1.30	0.96	1.84	1.56	1.54	1.30	2.18	1.34	1.44	1.46
6	1.48	1.32	1.06	0.82	1.74	1.72	1.42	1.26	1.52	1.14	0.86	0.92
7	2.28	1.22	1.08	1.44	1.44	2.64	1.36	1.74	1.10	0.76	1.04	0.64
8	1.82	0.80	2.42	0.80	1.42	2.26	1.28	1.76	0.78	0.60	1.80	0.34
9	1.20	1.44	2.22	1.14	1.50	1.74	1.52	1.40	1.20	0.84	2.68	0.60
10	0.94	1.54	1.84	0.92	1.56	1.56	1.38	1.30	2.26	1.00	1.90	0.54
11	0.80	1.34	1.26	1.10	1.76	1.44	1.36	1.34	2.36	1.00	1.26	1.26
12	0.80	0.94	0.84	1.80	1.92	1.34	1.68	1.18	1.72	0.74	0.86	0.80
13	0.60	0.70	0.60	1.42	2.26	2.42	1.58	0.96	1.36	0.70	1.02	1.50
14	0.92	0.70	0.88	1.04	2.06	2.08	1.58	0.94	1.20	0.70	1.20	1.10
15	0.86	0.60	0.60	0.78	1.88	1.76	1.40	1.40	1.40	1.32	1.56	0.50
16	1.10	0.64	0.54	0.94	1.50	1.64	1.40	1.26	1.30	0.94	2.68	0.46
17	1.06	0.94	1.20	1.58	1.36	1.70	1.72	1.24	1.56	0.92	1.98	0.26
18	0.66	1.46	1.30	1.50	1.14	1.60	1.60	1.16	1.64	1.84	1.50	1.08
19	1.18	1.20	1.80	1.12	0.96	1.70	1.38	1.52	1.40	1.68	1.18	1.70
20	1.00	2.10	2.06	1.04	1.04	1.74	1.38	1.28	1.22	1.94	1.34	1.04
21	0.82	1.70	1.46	0.92	1.54	1.70	1.52	0.92	1.20	1.30	1.34	1.58
22	0.82	1.24	1.10	0.50	1.14	1.78	1.72	1.12	1.20	0.70	1.04	1.28
23	1.16	0.62	0.76	1.16	1.34	1.80	1.94	1.78	1.14	0.50	0.80	0.92
24	1.98	0.74	0.70	0.88	1.46	1.70	2.10	1.52	1.16	1.22	1.02	1.50
25	1.88	0.56	1.12	0.72	1.78	1.44	1.94	1.26	1.56	0.82	1.02	1.30
26	1.60	0.56	0.84	1.58	1.60	1.50	1.94	1.46	1.66	0.60	1.04	1.00
27	1.30	1.08	0.78	1.68	1.56	1.76	2.10	1.32	1.38	0.64	0.70	0.80
28	1.70	0.68	1.08	1.36	1.36	1.88	2.02	1.30	1.34	0.54	0.72	0.74
29	1.20		0.94	0.92	1.32	1.80	1.98	1.64	1.34	1.04	0.46	1.54
30	1.08		0.70	1.30	1.30	1.60	1.32	2.06	1.60	0.72	0.36	0.80
31	1.58		0.90		1.12		1.60	1.78		0.88		1.74
Suma	**36.42**	**30.54**	**34.86**	**35.78**	**46.75**	**54.46**	**50.44**	**41 70**	**43.06**	**30.30**	**36.94**	**32.18**
Media mensual	1.17	1.09	1.12	1.19	1.51	1.82	1.63	1.34	1.44	0.98	1.23	1.04
Máxima	2.28	2.10	2.42	2.00	2.26	2.80	2.10	2.06	2.36	1.94	2.68	1.74
Mínima	0.60	0.56	0.54	0.50	0.96	1.34	1.28	0.92	0.78	0.50	0.36	0.26
Amplitud mensual	1.68	1.54	1.88	1.50	1.30	1.46	0.82	1.14	1.58	1.44	2.32	1.48
Normal	1.10	1.11	1.15	1.32	1.37	1.42	1.40	1.35	1.48	1.48	1.25	1.13
Años	**28**	**28**	**28**	**28**	**28**	**28**	**28**	**28**	**28**	**28**	**28**	**28**

RIO PARANA

Nombre del lugar: **JUPIA** — **República del BRASIL**

Hidrómetro Nº 138. Tipo "A". Perteneciente al Instituto Meteorológico del Brasil.

Fecha en que inician las observaciones: 1º de febrero de 1924. Hora en que se efectúa la observación: 7.00 horas.

DURANTE EL PERIODO 1924 - 1931

Altura máxima. 11.40 — Observada ... 19/2/929

Altura mínima. 0.45 — Observada ... 15/10/926

AÑO 1931

Máxima anual .. 11.10 — Mínima anual .. 1.00

Media anual ... 3.91 — Amplitud anual . 10.10

Días	Enero	Febrero	Marzo	Abril	Mayo	Junio	Julio	Agosto	Septiembre	Octubre	Noviembre	Diciembre
1	7.80	4.30	9.00	7.80	4.70	3.30	2.60	1.85	1.00	1.30	2.00	2.30
2	8.20	4.35	8.50	8.00	4.70	3.15	2.55	1.82	1.00	1.30	2.00	2.30
3	8.25	4.50	8.20	8.10	4.70	3.10	2.52	1.78	1.00	1.15	2.00	2.31
4	8.25	4.60	8.00	8.00	4.65	3.10	2.46	1.75	1.00	1.15	2.00	2.33
5	8.20	4.70	7.70	8.00	4.60	3.10	2.40	1.75	1.00	1.15	2.00	2.35
6	8.40	5.30	7.70	8.00	4.60	3.00	2.40	1.73	1.00	1.10	1.90	2.36
7	8.50	5.80	7.50	7.75	4.60	3.00	2.40	1.72	1.00	1.10	1.90	2.38
8	8.50	6.45	7.30	7.55	4.50	3.00	2.37	1.69	1.00	1.10	1.90	2.58
9	7.70	7.80	7.00	7.10	4.50	3.00	2.35	1.39	1.00	1.10	1.90	2.90
10	7.10	7.90	6.90	6.90	4.30	2.90	2.30	1.37	1.00	1.10	2.00	3.25
11	6.60	8.30	6.90	6.80	4.20	2.90	2.30	1.32	1.00	1.10	2.00	3.40
12	6.00	8.40	6.75	6.80	4.00	2.85	2.30	1.29	1.00	1.10	2.00	3.55
13	5.60	8.50	7.00	6.80	3.90	2.85	2.25	1.25	1.00	1.10	2.00	3.70
14	5.30	8.60	7.20	6.80	3.90	2.82	2.22	1.20	1.00	1.30	2.00	3.80
15	5.30	8.90	7.20	6.70	3.80	2.70	2.20	1.16	1.00	1.40	2.10	3.82
16	5.40	9.00	7.60	6.50	3.70	2.65	2.20	1.14	1.00	1.40	2.10	3.50
17	5.40	9.60	8.00	6.50	3.70	2.62	2.20	1.12	1.30	1.40	2.10	3.78
18	5.40	10.05	8.10	6.50	3.70	2.68	2.20	1.12	1.70	1.40	2.10	3.74
19	5.10	10.70	8.10	6.45	3.70	2.62	2.20	1.10	2.00	1.40	2.10	3.75
20	4.80	10.90	8.10	6.40	3.70	2.60	2.17	1.07	2.10	1.40	2.09	3.75
21	4.80	11.00	8.00	6.30	3.65	2.60	2.15	1.05	2.20	1.45	2.09	3.70
22	4.60	11.00	8.00	6.30	3.60	2.60	2.10	1.05	2.20	1.45	2.10	3.58
23	4.50	11.10	7.70	6.20	3.60	2.60	2.05	1.04	2.10	1.45	2.11	3.50
24	4.50	11.00	7.50	5.70	3.60	2.60	2.00	1.02	2.00	1.45	2.11	3.40
25	4.50	10.60	7.40	5.30	3.60	2.60	1.95	1.02	2.00	1.45	2.11	3.40
26	4.40	10.60	7.45	5.00	3.60	2.60	1.95	1.02	2.00	1.70	2.12	3.50
27	4.30	10.00	7.50	4.90	3.60	2.60	1.90	1.02	1.60	2.00	2.15	3.50
28	4.30	9.50	7.60	4.80	3.60	2.60	1.90	1.02	1.50	2.00	2.20	3.65
29	4.30		7.60	4.80	3.60	2.60	1.90	1.02	1.45	2.00	2.25	3.80
30	4.30		7.60	4.70	3.55	2.60	1.90	1.02	1.40	2.00	2.30	3.80
31	4.30		7.50		3.55		1.88	1.02		2.00		3.90
Suma	**184.60**	**233.45**	**236.60**	**197.45**	**123.70**	**83.88**	**68.27**	**39.92**	**41.55**	**43.50**	**61.73**	**101.58**
Media mensual	5.95	8.34	7.63	6.58	3.99	2.80	2.20	1.29	1.38	1.40	2.06	3.29
Máxima	8.50	11.10	9.00	8.10	4.70	3.30	2.60	1.85	2.20	2.00	2.30	3.90
Mínima	4.30	4.30	6.75	4.70	3.55	2.60	1.88	1.02	1.00	1.10	1.90	2.30
Amplitud mensual	4.20	6.80	2.25	3.40	1.15	0.70	0.72	0.83	1.20	0.90	0.40	1.60

RIO PARANA

Nombre del lugar: **PUERTO GUAYRA** **República del BRASIL**

Hidrómetro Nº 151. Tipo "B". Perteneciente a la Dirección de Meteorología, Geofísica e Hidrología.

Fecha en que inician las observaciones: 25 de junio de 1920. Hora en que se efectúa la observación: 8.00 horas.

DURANTE EL PERIODO 1920 - 1931

Altura máxima. 3.02 Altura mínima. —0.16

Observada ... 3/3/929 Observada ... 31/8/925

AÑO 1931

Máxima anual .. 2.88 Media anual ... 1.14

Mínima anual .. 0.33 Amplitud anual . 2.55

Días	Enero	Febrero	Marzo	Abril	Mayo	Junio	Julio	Agosto	Septiembre	Octubre	Noviembre	Diciembre
1	1.67	1.24	2.88	1.97	1.40	1.01	0.87	0.51	0.45	0.54	0.49	0.90
2	1.78	1.25	2.86	1.96	1.42	0.99	0.86	0.50	0.48	0.54	0.49	0.87
3	1.84	1.29	2.83	1.96	1.57	0.97	0.85	0.50	0.51	0.52	0.48	0.84
4	1.91	1.34	2.77	1.96	1.61	0.95	0.84	0.50	0.53	0.50	0.45	0.80
5	1.96	1.36	2.70	1.96	1.55	0.93	0.83	0.49	0.53	0.48	0.40	0.82
6	2.00	1.38	2.62	1.96	1.53	0.91	0.82	0.48	0.53	0.47	0.37	0.87
7	2.01	1.41	2.53	1.96	1.51	0.89	0.84	0.47	0.52	0.47	0.35	0.91
8	2.02	1.47	2.47	1.95	1.47	0.87	0.85	0.47	0.50	0.47	0.34	1.01
9	1.99	1.55	2.39	1.94	1.40	0.93	0.85	0.46	0.50	0.45	0.33	1.08
10	1.95	1.63	2.32	1.93	1.35	1.07	0.85	0.46	0.49	0.46	0.36	1.14
11	1.90	1.70	2.29	1.92	1.32	1.24	0.85	0.45	0.47	0.47	0.36	1.18
12	1.86	1.77	2.25	1.90	1.32	1.41	0.83	0.44	0.47	0.48	0.39	1.18
13	1.79	1.82	2.23	1.87	1.34	1.51	0.80	0.44	0.49	0.49	0.46	1.14
14	1.76	1.86	2.22	1.83	1.34	1.51	0.76	0.44	0.51	0.50	0.49	1.09
15	1.72	1.90	2.22	1.81	1.34	1.45	0.74	0.43	0.53	0.52	0.52	1.04
16	1.70	1.94	2.20	1.79	1.33	1.38	0.72	0.43	0.57	0.54	0.53	1.01
17	1.68	1.98	2.17	1.78	1.34	1.28	0.70	0.43	0.62	0.56	0.53	1.01
18	1.67	2.00	2.14	1.79	1.31	1.20	0.68	0.42	0.65	0.56	0.53	1.00
19	1.70	2.03	2.14	1.78	1.29	1.13	0.65	0.42	0.67	0.56	0.53	0.99
20	1.67	2.06	2.12	1.75	1.29	1.07	0.64	0.41	0.69	0.56	0.52	0.95
21	1.60	2.13	2.10	1.72	1.29	1.04	0.62	0.39	0.70	0.54	0.51	0.91
22	1.54	2.19	2.10	1.69	1.28	1.01	0.61	0.38	0.69	0.52	0.50	0.94
23	1.48	2.30	2.08	1.66	1.27	0.99	0.60	0.37	0.69	0.49	0.50	0.94
24	1.44	2.41	2.10	1.63	1.26	0.97	0.58	0.37	0.68	0.47	0.50	0.94
25	1.41	2.55	2.09	1.56	1.25	0.93	0.57	0.35	0.66	0.50	0.54	0.94
26	1.38	2.70	2.05	1.50	1.20	0.90	0.56	0.35	0.64	0.54	0.59	0.95
27	1.36	2.80	2.03	1.46	1.17	0.88	0.55	0.38	0.60	0.55	0.66	1.00
28	1.34	2.85	2.02	1.41	1.14	0.88	0.54	0.39	0.57	0.53	0.74	1.07
29	1.31		2.00	1.38	1.11	0.88	0.54	0.42	0.55	0.53	0.80	1.14
30	1.28		1.98	1.40	1.08	0.87	0.53	0.44	0.54	0.51	0.87	1.22
31	1.20		1.97		1.05		0.52	0.44		0.49		1.27
Suma	**51.92**	**52.91**	**70.87**	**53.18**	**41.13**	**32.05**	**22.05**	**13.43**	**17.03**	**15.81**	**15.13**	**31.15**
Media mensual	1.67	1.89	2.29	1.77	1.33	1.07	0.71	0.43	0.57	0.51	0.50	1.00
Máxima	2.02	2.85	2.88	1.97	1.61	1.51	0.87	0.51	0.70	0.56	0.87	1.27
Mínima	1.20	1.24	1.97	1.38	1.05	0.87	0.52	0.35	0.45	0.45	0.33	0.82
Amplitud mensual	0.82	1.61	0.91	0.59	0.56	0.64	0.35	0.16	0.25	0.11	0.54	0.45
Normal	1.29	1.58	1.59	1.29	0.82	0.73	0.47	0.32	0.38	0.45	0.54	0.74
Años	11	11	11	11	11	11	11	11	11	11	11	11

RIO PARANA

Nombre del lugar: **PUERTO AGUIRRE** **Territorio de MISIONES**

Hidrómetro Nº 133. Tipo D. G. N. y P. Perteneciente a la Dirección General de Navegación y Puertos (M. O. P.).

Fecha en que inician las observaciones: 21 de agosto de 1913. Hora en que se efectúa la observación: 7.00 horas.

DURANTE EL PERIODO 1913 - 1931

Altura máxima. 30.94 Altura mínima. —1.93

Observada ... 4/3/929 Observada ... 4/9/925

AÑO 1931

Máxima anual .. 29.00 Media anual ... 14.73

Mínima anual .. 5.00 Amplitud anual . 24.00

Días	Enero	Febrero	Marzo	Abril	Mayo	Junio	Julio	Agosto	Septiembre	Octubre	Noviembre	Diciembre
1	17.70	15.34	28.82	20.89	16.90	15.08	14.76	8.25	6.34	9.86	7.20	11.04
2	18.70	15.11	29.00	20.84	18.98	14.94	14.59	7.97	7.06	9.76	7.06	11.18
3	19.68	15.11	28.82	20.74	25.60	15.00	13.97	7.90	7.62	9.70	6.92	10.98
4	20.40	15.34	28.58	20.68	27.08	14.78	13.59	7.74	7.82	9.62	6.76	10.70
5	21.10	15.58	28.04	20.66	25.00	14.40	13.68	7.60	7.86	9.40	6.34	10.50
6	21.56	15.86	27.50	20.62	22.84	13.90	15.03	7.54	7.80	9.30	5.92	10.60
7	21.90	16.00	26.74	20.59	21.26	14.00	16.26	7.46	7.69	9.12	5.50	11.13
8	22.00	16.18	26.00	20.50	20.24	15.00	16.07	7.39	7.60	8.90	5.26	11.86
9	22.00	16.66	25.39	20.40	19.37	16.54	15.32	7.33	7.48	8.64	5.24	12.68
10	21.76	17.30	24.70	20.32	18.60	17.90	14.80	7.30	7.32	8.40	5.28	13.40
11	21.42	18.00	24.26	20.20	18.30	19.92	14.57	7.30	7.14	8.22	5.34	13.94
12	20.98	18.60	23.90	20.25	18.60	22.04	14.28	7.27	7.11	8.34	5.63	14.34
13	20.70	19.20	23.70	20.16	18.85	23.30	13.76	7.20	7.74	8.66	5.74	14.26
14	20.44	19.72	23.70	19.86	18.60	23.54	13.26	7.10	9.10	9.34	6.02	13.87
15	20.46	20.16	23.60	19.58	18.40	22.80	12.79	6.99	10.12	9.60	6.59	13.48
16	20.56	20.47	23.38	19.38	18.72	21.70	12.36	6.90	10.80	9.70	7.00	13.10
17	20.82	20.80	23.14	19.28	19.40	20.64	12.00	6.76	11.15	9.68	7.20	12.78
18	21.72	21.08	22.88	19.30	19.42	19.58	11.58	6.62	11.60	9.54	7.30	12.60
19	21.98	21.30	22.69	19.28	19.00	18.84	11.20	6.46	12.40	9.40	7.38	12.40
20	21.30	21.50	22.54	19.10	19.20	18.21	10.90	6.30	13.46	9.32	7.36	12.24
21	20.40	21.88	22.40	18.93	19.45	17.80	10.60	6.12	13.57	9.20	7.21	12.10
22	19.58	22.34	22.24	18.86	19.50	17.15	10.24	5.94	13.06	8.90	6.98	11.90
23	18.90	22.96	22.10	18.75	19.10	16.75	10.02	5.74	12.50	8.52	6.84	11.70
24	18.30	23.88	22.00	18.64	18.60	16.75	9.74	5.56	12.10	7.94	6.96	11.50
25	17.80	24.96	22.09	18.45	18.24	16.50	9.50	5.38	11.80	7.94	7.16	11.58
26	17.40	26.24	22.06	18.00	17.90	15.93	9.30	5.20	11.48	8.16	7.62	11.69
27	17.00	27.50	21.96	17.55	17.45	15.30	9.10	5.00	11.00	8.30	8.56	11.98
28	16.72	28.30	21.76	16.70	17.00	15.11	8.80	5.00	10.74	8.32	9.42	12.78
29	16.44		21.50	16.50	16.48	14.98	8.70	5.22	10.40	8.16	10.08	13.48
30	16.04		21.24	16.35	15.94	14.80	8.50	5.66	10.10	7.88	10.64	14.27
31	15.68		21.04		15.40		8.30	5.98		7.50		15.20
Suma	**611.44**	**557.37**	**747.77**	**581.36**	**599.42**	**523.18**	**377.57**	**206.18**	**291.96**	**175.32**	**208.51**	**385.26**
Media mensual	19.72	19.91	24.12	19.38	19.34	17.44	12.18	6.65	9.73	8.88	6.95	12.43
Máxima	22.00	28.30	29.00	20.89	27.08	23.54	16.26	8.25	13.57	9.86	10.64	15.20
Mínima	15.68	15.11	21.04	16.35	15.40	13.90	8.30	5.00	6.34	7.50	5.24	10.50
Amplitud mensual	6.32	13.19	7.96	4.54	11.68	9.64	7.96	3.25	7.23	2.36	5.40	4.70
Normal	13.58	16.46	15.72	13.14	10.24	10.55	7.74	5.01	6.75	8.91	8.82	9.55
Años	**18**	**18**	**18**	**18**	**18**	**18**	**18**	**18**	**18**	**18**	**18**	**18**

RIO PARANA

Nombre del lugar: **POSADAS** **Territorio de MISIONES**

Hidrómetro Nº 48. Tipo D. G. N. y P. Perteneciente a la Dirección General de Navegación y Puertos (M. O. P.).

Fecha en que inician las observaciones: 1º de enero de 1904. Hora en que se efectúa la observación: 7.00 horas.

DURANTE EL PERIODO 1904 - 1931

Altura máxima. 7.16 Altura mínima. —0.54

Observada ... 31/5/905 Observada ... 4/10/925

AÑO 1931

Máxima anual .. 5.07 Media anual ... 2.34

Mínima anual .. 0.61 Amplitud anual . 4.46

Días	Enero	Febrero	Marzo	Abril	Mayo	Junio	Julio	Agosto	Septiembre	Octubre	Noviembre	Diciembre
1	2.62	2.44	4.90	3.50	2.86	2.45	2.34	1.14	0.78	1.43	1.04	1.50
2	2.85	2.38	5.02	3.45	3.38	2.39	2.28	1.14	0.84	1.39	1.00	1.57
3	3.00	2.33	5.07	3.43	3.81	2.38	2.21	1.14	0.92	1.34	0.93	1.64
4	3.20	2.32	5.06	3.41	4.42	2.37	2.16	1.10	1.00	1.34	0.92	1.61
5	3.35	2.34	5.02	3.41	4.64	2.32	2.14	1.04	1.04	1.36	0.88	1.55
6	3.48	2.40	4.93	3.39	4.38	2.26	2.20	1.04	1.06	1.39	0.85	1.51
7	3.58	2.44	4.80	3.39	3.98	2.21	2.36	1.02	1.06	1.36	0.79	1.50
8	3.63	2.48	4.68	3.39	3.63	2.34	2.54	1.02	1.05	1.31	0.74	1.56
9	3.67	2.50	4.52	3.39	3.38	2.60	2.56	0.98	1.04	1.28	0.69	1.68
10	3.68	2.59	4.40	3.35	3.20	2.79	2.43	1.00	1.04	1.24	0.66	1.84
11	3.65	2.70	4.24	3.32	3.04	3.22	2.32	0.98	1.03	1.23	0.66	1.98
12	3.56	2.83	4.15	3.32	2.98	3.59	2.28	1.00	1.03	1.22	0.66	2.10
13	3.50	2.96	4.08	3.32	3.01	3.83	2.20	1.00	1.03	1.30	0.70	2.17
14	3.44	3.08	4.03	3.25	3.07	3.99	2.14	1.00	1.08	1.38	0.70	2.17
15	3.43	3.21	4.02	3.23	3.17	4.04	2.04	1.00	1.28	1.42	0.78	2.12
16	3.41	3.29	4.02	3.23	3.16	3.94	1.96	0.98	1.40	1.42	0.89	2.06
17	3.43	3.36	4.00	3.17	3.16	3.70	1.86	0.98	1.52	1.42	0.94	1.99
18	3.48	3.42	3.91	3.14	3.21	3.55	1.80	0.94	1.66	1.40	0.96	1.92
19	3.60	3.44	3.86	3.13	3.28	3.34	1.73	0.90	1.75	1.38	0.97	1.86
20	3.64	3.51	3.81	3.14	3.31	3.18	1.66	0.87	1.84	1.34	0.98	1.84
21	3.56	3.58	3.78	3.13	3.45	3.03	1.60	0.82	2.00	1.32	0.98	1.80
22	3.41	3.63	3.75	3.09	3.39	2.91	1.54	0.81	2.05	1.29	0.96	1.78
23	3.25	3.73	3.73	3.06	3.32	2.80	1.50	0.78	2.00	1.25	0.96	1.74
24	3.09	3.83	3.72	3.05	3.23	2.70	1.47	0.73	1.90	1.19	0.96	1.72
25	2.98	4.02	3.68	2.98	3.16	2.68	1.41	0.71	1.82	1.21	0.94	1.69
26	2.88	4.24	3.68	2.95	3.04	2.64	1.38	0.69	1.76	1.20	0.96	1.69
27	2.78	4.46	3.68	2.88	2.96	2.57	1.33	0.66	1.68	1.18	1.00	1.69
28	2.70	4.70	3.65	2.80	2.84	2.45	1.29	0.63	1.60	1.18	1.16	1.76
29	2.65		3.63	2.68	2.74	2.35	1.24	0.61	1.54	1.17	1.28	1.86
30	2.59		3.58	2.66	2.64	2.34	1.22	0.70	1.49	1.15	1.38	2.00
31	2.51		3.55		2.55		1.18	0.74		1.10		2.16
Suma	**100.60**	**88.21**	**128.95**	**95.64**	**102.39**	**86.96**	**58.37**	**28.15**	**41.29**	**40.19**	**37.32**	**56.06**
Media mensual	3.24	3.15	4.16	3.19	3.30	2.90	1.88	0.91	1.38	1.30	0.91	1.81
Máxima	3.68	4.70	5.07	3.50	4.64	4.04	2.56	1.14	2.05	1.43	1.38	2.17
Mínima	2.51	2.32	3.55	2.66	2.55	2.21	1.18	0.61	0.78	1.10	0.66	1.50
Amplitud mensual	1.17	2.38	1.52	0.84	2.09	1.83	1.38	0.53	1.27	0.33	0.72	0.67
Normal	2.21	2.69	2.52	2.04	1.58	1.62	1.17	0.72	0.96	1.38	1.35	1.49
Años	28	28	28	28	28	28	28	28	28	28	28	28

RIO PARANA

Nombre del lugar: **ITATI** — **Provincia de CORRIENTES**

Hidrómetro Nº 123. Tipo D. G. N. y P. Perteneciente a la Dirección General de Navegación y Puertos (M. O. P.).

Fecha en que inician las observaciones: 1º de diciembre de 1908. Hora en que se efectúa la observación: 7.00 horas.

DURANTE EL PERIODO 1908 - 1931

Altura máxima. 8.18 — Observada ... 10/3/929

Altura mínima. —0.40 — Observada ... 8/9/925

AÑO 1931

Máxima anual .. 7.66 — Media anual ... 4.38

Mínima anual .. 1.89 — Amplitud anual . 5.77

Días	Enero	Febrero	Marzo	Abril	Mayo	Junio	Julio	Agosto	Septiembre	Octubre	Noviembre	Diciembre
1	4.54	4.96	6.49	6.20	5.19	5.52	5.02	2.90	1.91	3.13	2.71	2.60
2	4.54	4.85	6.70	6.16	5.10	5.40	4.92	2.83	1.95	3.07	2.66	2.75
3	4.57	4.74	6.90	6.10	5.16	5.26	4.85	2.77	2.00	2.98	2.59	2.90
4	4.68	4.62	7.12	6.04	5.36	5.12	4.79	2.73	2.07	2.92	2.55	3.02
5	4.83	4.52	7.32	6.00	5.67	5.04	4.69	2.71	2.13	2.90	2.50	3.10
6	5.01	4.45	7.48	5.94	6.01	4.96	4.60	2.67	2.23	2.87	2.44	3.12
7	5.20	4.42	7.56	5.90	6.36	4.91	4.52	2.63	2.30	2.82	2.38	3.10
8	5.38	4.42	7.66	5.89	6.63	4.83	4.52	2.58	2.36	2.82	2.33	3.04
9	5.53	4.46	7.66	6.00	6.74	4.80	4.59	2.55	2.38	2.88	2.29	3.02
10	5.66	4.49	7.58	5.98	6.70	4.80	4.71	2.54	2.41	2.88	2.20	3.05
11	5.76	4.53	7.50	5.97	6.52	4.95	4.80	2.52	2.43	2.82	2.10	3.17
12	5.85	4.58	7.39	5.96	6.32	5.13	4.78	2.50	2.40	2.78	2.04	3.32
13	5.90	4.66	7.28	5.91	6.10	5.40	4.72	2.47	2.40	2.77	2.02	3.50
14	5.94	4.76	7.15	5.86	5.85	5.69	4.63	2.46	2.38	2.77	2.00	3.66
15	6.00	4.90	7.04	5.81	5.82	5.96	4.52	2.45	2.36	2.77	2.07	3.78
16	6.00	5.04	6.92	5.80	5.76	6.20	4.44	2.43	2.38	2.82	2.10	3.84
17	5.94	5.16	6.86	5.79	5.73	6.40	4.30	2.41	2.52	2.88	2.16	3.82
18	5.92	5.30	6.79	5.74	5.72	6.53	4.19	2.37	2.72	2.92	2.21	3.77
19	5.92	5.40	6.74	5.69	5.77	6.58	4.07	2.35	2.90	2.94	2.25	3.70
20	5.93	5.53	6.69	5.62	5.80	6.56	3.92	2.31	3.06	2.94	2.32	3.63
21	5.95	5.62	6.63	5.63	5.86	6.46	3.81	2.27	3.20	2.90	2.33	3.57
22	6.00	5.70	6.56	5.60	5.92	6.31	3.69	2.23	3.35	2.85	2.34	3.50
23	6.01	5.78	6.50	5.56	5.99	6.15	3.60	2.20	3.52	2.81	2.36	3.46
24	6.00	5.86	6.48	5.53	6.02	5.98	3.51	2.16	3.62	2.79	2.37	3.42
25	5.92	5.95	6.42	5.49	6.05	5.81	3.40	2.12	3.64	2.80	2.35	3.38
26	5.80	6.04	6.38	5.46	6.05	5.64	3.30	2.10	3.60	2.80	2.32	3.34
27	5.68	6.18	6.33	5.46	5.98	5.54	3.22	2.08	3.50	2.76	2.30	3.27
28	5.51	6.30	6.30	5.44	5.90	5.42	3.15	2.02	3.42	2.77	2.32	3.28
29	5.36		6.26	5.38	5.80	5.30	3.09	1.98	3.32	2.77	2.37	3.26
30	5.21		6.22	5.30	5.65	5.16	3.02	1.93	3.23	2.76	2.46	3.30
31	5.08		6.22		5.64		2.96	1.89		2.74		3.42
Suma	**171.62**	**143.22**	**213.13**	**173.21**	**183.27**	**167.81**	**128.33**	**74.16**	**81.69**	**88.43**	**69.46**	**103.09**
Media mensual	5.54	5.12	6.88	5.77	5.91	5.59	4.14	2.39	2.72	2.85	2.32	3.32
Máxima	6.01	6.30	7.66	6.20	6.74	6.58	5.02	2.90	3.64	3.13	2.71	3.84
Mínima	4.54	4.42	6.22	5.30	5.10	4.80	2.96	1.89	1.91	2.74	2.00	2.60
Amplitud mensual	1.47	1.88	1.44	0.90	1.64	1.78	2.06	1.01	1.73	0.39	0.71	1.24
Normal	3.49	4.36	4.30	3.84	3.06	3.07	2.44	1.64	1.81	2.50	2.50	2.61
Años	**23**	**23**	**23**	**23**	**23**	**23**	**23**	**23**	**23**	**23**	**23**	**23**

RIO PARANA

Nombre del lugar: **ITA IBATE** **Provincia de CORRIENTES**

Hidrómetro Nº 131. Tipo D. G. N. y P. Perteneciente a la Dirección General de Navegación y Puertos (M. O. P.).

Fecha en que inician las observaciones: 18 de junio de 1909. Hora en que se efectúa la observación: 7.00 horas.

DURANTE EL PERIODO 1909 - 1931

Altura máxima. 6.60 Altura mínima. —0.74

Observada ... 7/3/929 Observada ... 6/9/925

AÑO 1931

Máxima anual .. 6.08 Media anual ... 2.90

Mínima anual .. 0.70 Amplitud anual . 5.38

Días	Enero	Febrero	Marzo	Abril	Mayo	Junio	Julio	Agosto	Septiembre	Octubre	Noviembre	Diciembre
1	3.20	3.24	5.30	4.58	3.46	3.32	2.94	1.40	0.78	1.80	1.34	1.50
2	3.20	3.16	5.50	4.52	3.42	3.20	2.92	1.36	0.84	1.72	1.26	1.64
3	3.36	3.06	5.70	4.48	3.86	3.14	2.88	1.36	0.88	1.66	1.18	1.76
4	3.54	3.00	5.88	4.42	4.28	3.08	2.80	1.30	0.96	1.64	1.13	1.84
5	3.76	2.94	6.00	4.36	4.70	3.04	2.72	1.30	1.02	1.64	1.06	1.86
6	3.94	2.94	6.08	4.36	5.02	2.98	2.58	1.26	1.14	1.62	1.02	1.82
7	4.12	2.98	6.08	4.36	5.24	2.92	2.58	1.22	1.16	1.60	0.98	1.78
8	4.24	3.00	6.08	4.36	5.20	2.86	2.80	1.20	1.20	1.60	0.96	1.74
9	4.36	3.06	6.00	4.42	5.04	2.90	3.00	1.18	1.20	1.66	0.88	1.78
10	4.44	3.12	5.88	4.46	4.78	3.06	3.10	1.18	1.24	1.60	0.78	1.90
11	4.48	3.18	5.76	4.42	4.52	3.32	3.06	1.18	1.20	1.52	0.72	2.06
12	4.52	3.26	5.64	4.42	4.26	3.70	2.96	1.16	1.18	1.54	0.70	2.24
13	4.54	3.40	5.48	4.28	4.04	4.08	2.86	1.16	1.18	1.54	0.72	2.40
14	4.48	3.54	5.38	4.22	3.94	4.40	2.78	1.16	1.16	1.52	0.72	2.52
15	4.46	3.70	5.26	4.22	3.84	4.62	2.68	1.16	1.16	1.60	0.76	2.56
16	4.38	3.84	5.20	4.24	3.84	4.78	2.58	1.14	1.80	1.66	0.86	2.56
17	4.36	3.92	5.14	4.18	3.98	4.84	2.46	1.08	1.52	1.68	0.92	2.54
18	4.36	4.08	5.10	4.10	4.00	4.82	2.36	1.08	1.68	1.70	1.00	2.42
19	4.38	4.16	5.06	4.04	4.06	4.70	2.26	1.04	1.82	1.70	1.04	2.34
20	4.46	4.28	5.00	3.98	4.16	4.54	2.18	1.02	1.92	1.64	1.04	2.28
21	4.50	4.36	4.96	4.00	4.24	4.30	2.08	1.00	2.08	1.60	1.06	2.24
22	4.50	4.40	4.90	4.00	4.30	4.10	2.00	0.96	2.24	1.56	1.08	2.20
23	4.46	4.48	4.86	3.96	4.34	3.92	1.94	0.94	2.36	1.54	1.08	2.16
24	4.30	4.56	4.82	3.92	4.34	3.72	1.88	0.90	2.36	1.50	1.08	2.12
25	4.18	4.66	4.76	3.88	4.28	3.52	1.80	0.86	2.30	1.52	1.04	2.10
26	3.98	4.78	4.74	3.82	4.18	3.42	1.70	0.86	2.20	1.48	1.02	2.04
27	3.80	4.98	4.70	3.82	4.06	3.40	1.66	0.84	2.12	1.44	1.06	2.02
28	3.66	5.08	4.68	3.76	3.90	3.32	1.62	0.76	2.02	1.44	1.12	2.02
29	3.54		4.66	3.66	3.76	3.18	1.56	0.74	1.96	1.42	1.20	2.06
30	3.42		4.66	3.56	3.62	3.04	1.52	0.70	1.88	1.40	1.36	2.16
31	3.36		4.62		3.54		1.46	0.74		1.38		2.34
Suma	**126.28**	**105.16**	**163.88**	**124.80**	**130.20**	**110.22**	**73.72**	**33.24**	**46.56**	**48.92**	**30.17**	**65.00**
Media mensual	4.07	3.76	5.29	4.16	4.20	3.67	2.38	1.07	1.55	1.58	1.00	2.10
Máxima	4.54	5.08	6.08	4.58	5.24	4.84	3.10	1.40	2.36	1.80	1.36	2.56
Mínima	3.20	2.94	4.62	3.56	3.42	2.86	1.46	0.70	0.78	1.38	0.70	1.50
Amplitud mensual	1.34	2.14	1.46	1.02	1.82	1.98	1.64	0.70	1.58	0.42	0.66	1.06
Normal	2.32	3.01	2.92	2.45	1.75	1.76	1.21	0.64	0.88	1.48	1.40	1.51
Años	**23**	**23**	**23**	**23**	**23**	**23**	**23**	**23**	**23**	**23**	**23**	**23**

RIO PARANA

Nombre del lugar: **ITUZAINGO** **Provincia de CORRIENTES**

Hidrómetro Nº 124. Tipo D. G. N. y P. Perteneciente a la Dirección General de Navegación y Puertos (M. O. P.).

Fecha en que inician las observaciones: 1º de octubre de 1908. Hora en que se efectúa la observación: 7.00 horas.

DURANTE EL PERIODO 1908 - 1931

Altura máxima. 5.00 Altura mínima. —0.24

Observada ... 6/3/929 Observada ... 6/9/925

AÑO 1931

Máxima anual .. 4.54 Media anual ... 2.01

Mínima anual .. 0.62 Amplitud anual . 3.92

Días	Enero	Febrero	Marzo	Abril	Mayo	Junio	Julio	Agosto	Septiembre	Octubre	Noviembre	Diciembre
1	2.12	2.10	4.02	3.10	2.28	2.18	1.90	1.00	0.70	1.24	0.98	1.17
2	2.18	2.06	4.22	3.04	2.46	2.06	1.92	1.00	0.74	1.20	0.96	1.25
3	2.32	2.00	4.36	3.00	2.86	2.02	1.92	0.98	0.78	1.18	0.88	1.30
4	2.50	1.94	4.46	2.96	3.24	2.00	1.82	0.98	0.84	1.14	0.86	1.32
5	2.64	1.94	4.54	2.96	3.66	1.98	1.78	0.97	0.88	1.20	0.82	1.32
6	2.80	1.96	4.53	2.96	3.90	1.94	1.78	0.96	0.90	1.16	0.80	1.26
7	2.92	2.00	4.52	2.96	3.82	1.90	1.82	0.94	0.94	1.16	0.76	1.24
8	3.00	2.02	4.42	2.96	3.56	1.88	1.94	0.94	0.94	1.15	0.74	1.24
9	3.06	2.06	4.28	3.00	3.26	1.96	2.08	0.94	0.94	1.18	0.66	1.30
10	3.10	2.10	4.18	3.06	3.00	2.12	2.10	0.92	0.94	1.10	0.62	1.40
11	3.12	2.14	4.02	2.96	2.80	2.36	2.00	0.92	0.90	1.08	0.62	1.50
12	3.08	2.20	3.88	2.92	2.66	2.70	1.94	0.92	0.90	1.12	0.62	1.62
13	3.08	2.34	3.80	2.86	2.54	3.00	1.86	0.92	0.90	1.10	0.62	1.72
14	3.02	2.46	3.70	2.86	2.54	3.20	1.82	0.92	0.90	1.12	0.62	1.74
15	3.00	2.56	3.64	2.86	2.62	3.36	1.76	0.90	0.90	1.18	0.67	1.74
16	2.96	2.68	3.60	2.86	2.64	3.42	1.66	0.88	0.98	1.20	0.76	1.72
17	2.92	2.76	3.60	2.78	2.68	3.40	1.62	0.87	1.16	1.20	0.80	1.66
18	2.96	2.84	3.54	2.72	2.68	3.24	1.56	0.84	1.26	1.20	0.82	1.62
19	3.00	2.90	3.50	2.68	2.76	3.06	1.50	0.82	1.36	1.20	0.84	1.58
20	3.08	2.96	3.44	2.68	2.88	2.88	1.44	0.82	1.42	1.12	0.87	1.54
21	3.12	3.02	3.40	2.70	2.90	2.68	1.40	0.80	1.52	1.12	0.87	1.52
22	3.06	3.04	3.34	2.66	2.94	2.60	1.34	0.78	1.62	1.12	0.86	1.50
23	2.94	3.10	3.32	2.63	2.90	2.46	1.32	0.76	1.64	1.12	0.86	1.46
24	2.80	3.22	3.30	2.62	2.86	2.34	1.26	0.74	1.62	1.08	0.84	1.44
25	2.66	3.30	3.26	2.58	2.80	2.26	1.22	0.71	1.54	1.08	0.82	1.44
26	2.52	3.46	3.23	2.52	2.68	2.22	1.18	0.71	1.49	1.05	0.82	1.40
27	2.44	3.60	3.23	2.52	2.58	2.20	1.16	0.69	1.44	1.02	0.87	1.40
28	2.34	3.82	3.22	2.46	2.50	2.12	1.12	0.66	1.39	1.04	0.92	1.40
29	2.28		3.20	2.34	2.40	2.04	1.10	0.66	1.33	1.04	1.00	1.54
30	2.22		3.18	2.30	2.32	1.96	1.08	0.62	1.30	1.04	1.08	1.66
31	2.16		3.14		2.24		1.02	0.66		1.02		1.71
Suma	**85.40**	**22.58**	**116.07**	**83.51**	**87.96**	**73.54**	**49.42**	**26.23**	**34.17**	**34.96**	**24.26**	**45.71**
Media mensual	2.75	2.59	3.74	2.78	2.84	2.45	1.59	0.85	1.14	1.13	0.81	1.47
Máxima	3.12	3.82	4.54	3.10	3.90	3.42	2.10	1.00	1.64	1.24	1.08	1.74
Mínima	2.12	1.94	3.14	2.30	2.24	1.88	1.02	0.62	0.70	1.02	0.62	1.17
Amplitud mensual	1.00	1.88	1.40	0.80	1.66	1.54	1.08	0.38	0.94	0.22	0.46	0.57
Normal	1.72	2.17	2.10	1.73	1.31	1.34	0.98	0.64	0.81	1.16	1.10	1.18
Años	**23**	**23**	**23**	**23**	**23**	**23**	**23**	**23**	**23**	**23**	**23**	**23**

RIO PARANA

Nombre del lugar: **PASO DE LA PATRIA** **Provincia de CORRIENTES**

Hidrómetro Nº 134. Tipo D. G. N. y P. Perteneciente a la Dirección General de Navegación y Puertos (M. O. P.).

Fecha en que inician las observaciones: 18 de diciembre de 1912. Hora en que se efectúa la observación: 7.00 moras.

DURANTE EL PERIODO 1906 - 1931

Altura máxima. 7.70 Altura mínima. —0.14

Observada ... 10/3/929 Observada ... 8/9/925

AÑO 1931

Máxima anual .. 7.18 Media anual ... 4.57

Mínima anual .. 2.44 Amplitud anual . 4.74

Días	Enero	Febrero	Marzo	Abril	Mayo	Junio	Julio	Agosto	Septiembre	Octubre	Noviembre	Diciembre
1	4.40	5.15	6.12	6.07	5.34	5.98	5.58	3.46	2.44	3.37	3.24	3.02
2	4.40	5.07	6.27	6.05	5.30	5.90	4.47	3.38	2.47	3.30	3.20	3.14
3	4.43	4.94	6.42	6.00	5.28	5.79	5.38	3.32	2.51	3.26	3.15	3.23
4	4.50	4.82	6.62	5.96	5.34	5.68	5.30	3.28	2.55	3.18	3.12	3.28
5	4.57	4.70	6.80	5.90	5.57	5.59	5.20	3.25	2.59	3.15	3.07	3.34
6	4.67	4.62	6.94	5.84	5.81	5.52	5.11	3.20	2.62	3.12	3.03	3.39
7	4.86	4.56	7.05	5.80	6.10	5.46	5.02	3.15	2.71	3.05	2.99	3.39
8	5.10	4.54	7.14	5.80	6.32	5.38	5.00	3.09	2.74	3.08	2.96	3.34
9	5.24	4.54	7.18	5.90	6.48	5.36	5.02	3.06	2.79	3.16	2.96	3.30
10	5.36	4.54	7.17	5.89	6.53	5.34	5.09	3.04	2.80	3.17	2.90	3.30
11	5.48	4.54	7.13	5.87	6.50	5.42	5.15	3.03	2.82	3.12	2.86	3.38
12	5.57	4.55	7.07	5.85	6.41	5.53	5.16	3.01	2.80	3.10	2.80	3.50
13	5.64	4.60	7.00	5.82	6.29	5.70	5.10	3.00	2.78	3.08	2.76	3.62
14	5.73	4.65	6.92	5.80	6.18	5.90	5.06	2.98	2.78	3.06	2.75	3.76
15	5.77	4.74	6.84	5.75	6.08	6.11	4.98	2.95	2.77	3.06	2.74	3.85
16	5.82	4.85	6.76	5.74	6.00	6.30	4.89	2.95	2.74	3.10	2.74	3.92
17	5.80	4.95	6.72	5.72	5.96	6.48	4.78	2.92	2.81	3.15	2.83	3.92
18	5.80	5.04	6.66	5.69	5.98	6.62	4.65	2.90	2.98	3.20	2.88	3.80
19	5.80	5.11	6.59	5.68	6.00	6.70	4.54	2.86	3.10	3.26	2.91	3.80
20	5.80	5.22	6.56	5.60	6.02	6.73	4.42	2.82	3.20	3.28	2.94	3.72
21	5.80	5.26	6.51	5.60	6.05	6.71	4.30	2.80	3.32	3.25	2.97	3.66
22	5.82	5.38	6.45	5.59	6.09	6.62	4.22	2.76	3.41	3.23	2.97	3.61
23	5.87	5.48	6.40	5.56	6.13	6.53	4.10	2.74	3.57	3.19	2.95	3.56
24	5.94	5.58	6.36	5.54	6.19	6.41	4.02	2.70	3.68	3.17	2.95	3.52
25	5.90	5.66	6.32	5.50	6.22	6.27	3.94	2.66	3.72	3.17	2.95	3.48
26	5.90	5.73	6.27	5.50	6.22	6.14	3.86	2.62	3.70	3.16	2.93	3.43
27	5.78	5.84	6.23	5.50	6.21	6.04	3.78	2.60	3.65	3.18	2.90	3.43
28	5.65	5.98	6.18	5.50	6.18	5.94	3.70	2.58	3.58	3.22	2.87	3.41
29	5.51		6.15	5.46	6.12	5.82	3.64	2.50	3.50	3.22	2.87	3.42
30	5.39		6.11	5.45	6.09	5.70	3.58	2.48	3.45	3.24	2.90	3.49
31	5.26		6.10		6.06		3.51	2.46		3.26		3.58
Suma	**167.56**	**140.64**	**205.04**	**171.93**	**187.05**	**179.67**	**142.55**	**90.55**	**90.58**	**98.54**	**88.09**	**108.59**
Media mensual	5.40	5.02	6.61	5.73	6.03	5.99	4.60	2.92	2.92	3.18	2.94	3.50
Máxima	5.94	5.98	7.17	6.07	6.53	6.73	5.58	3.46	3.72	3.37	3.24	3.92
Mínima	4.40	4.54	6.10	5.45	5.28	5.34	3.51	2.46	2.44	3.05	2.74	3.02
Amplitud mensual	1.54	1.44	1.07	0.62	1.25	1.39	2.07	1.00	1.28	0.32	0.50	0.90
Normal	3.62	4.45	4.44	4.06	3.48	3.53	2.90	2.00	2.04	2.64	2.72	2.67
Años	20	20	20	20	20	20	20	20	20	20	20	20

RIO PARANA

Nombre del lugar: **CORRIENTES** — **Provincia de CORRIENTES**

Hidrómtro Nº 49. Tipo D. G. N. y P. Perteneciente a la Dirección General de Navegación y Puertos (M. O. P.).

Fecha en que inician las observaciones: 12 de septiembre de 1903. Hora en que se efectúa la observación: 7 horas.

DURANTE EL PERIODO 1903 - 1931

Altura máxima. 8.52 — Observada ... 4/6/905

Altura mínima. —0.25 — Observada ... 30/11/916

AÑO 1931

Máxima anual .. 7.04 — Media anual ... 4.72

Mínima anual .. 2.63 — Amplitud anual . 6.41

Días	Enero	Febrero	Marzo	Abril	Mayo	Junio	Julio	Agosto	Septiembre	Octubre	Noviembre	Diciembre
1	4.52	5.40	6.09	6.14	5.53	6.16	5.78	3.66	2.62	3.52	3.43	3.16
2	4.54	5.31	6.22	6.11	5.46	6.10	5.71	3.60	2.64	3.47	3.42	3.25
3	4.57	5.20	6.30	6.08	5.42	6.02	5.62	3.54	2.66	3.40	3.37	3.34
4	4.61	5.11	6.50	6.02	5.48	5.92	5.56	3.50	2.70	3.37	3.33	3.43
5	4.70	4.98	6.63	5.99	5.62	5.85	5.47	3.45	2.75	3.34	3.30	3.52
6	4.82	4.88	6.77	5.96	5.82	5.77	5.40	3.41	2.80	3.32	3.26	3.55
7	5.06	4.80	6.86	5.90	6.03	5.72	5.32	3.37	2.85	3.28	3.23	3.54
8	5.18	4.76	7.00	5.87	6.24	5.64	5.26	3.32	2.88	3.24	3.20	3.52
9	5.30	4.75	7.02	5.98	6.40	5.62	5.26	3.29	2.92	3.30	3.20	3.46
10	5.43	4.72	7.04	5.98	6.47	5.58	5.26	3.26	2.96	3.31	3.15	3.45
11	5.54	4.76	7.00	5.96	6.50	5.64	5.34	4.23	3.00	3.29	3.09	3.50
12	5.63	4.75	6.96	5.95	6.47	5.71	5.33	3.20	2.97	3.26	3.03	3.58
13	5.69	4.75	6.90	5.92	6.38	5.83	5.31	3.18	2.93	3.25	3.00	3.70
14	5.78	4.78	6.84	5.89	6.32	5.98	5.27	3.15	2.93	3.25	3.00	3.83
15	5.90	4.85	6.80	5.84	6.23	6.15	5.19	3.14	2.93	3.24	2.96	3.92
16	5.94	4.96	6.75	5.83	6.16	6.32	5.10	3.13	2.91	3.26	3.00	4.00
17	5.94	5.06	6.70	5.82	6.10	6.46	5.00	3.11	2.95	3.31	3.02	4.00
18	5.96	5.16	6.63	5.81	6.08	6.56	4.89	3.09	3.06	3.34	3.05	3.98
19	5.98	5.24	6.62	5.77	6.10	6.66	4.80	3.07	3.20	3.40	3.12	3.93
20	5.98	5.31	6.56	5.74	6.12	6.72	4.68	3.01	3.33	3.44	3.14	3.87
21	5.97	5.41	6.52	5.72	6.14	6.72	4.50	3.00	3.45	3.42	3.15	3.80
22	5.98	5.48	6.48	5.71	6.18	6.65	4.45	2.96	3.56	3.40	3.14	3.76
23	6.02	5.56	6.44	5.68	6.22	6.60	4.36	2.91	3.66	3.37	3.15	3.70
24	6.06	5.65	6.41	5.65	6.26	6.52	4.26	2.89	3.77	3.35	3.14	3.66
25	6.03	5.71	6.36	5.64	6.30	6.42	4.16	2.86	3.82	3.38	3.13	3.62
26	6.00	5.77	6.31	5.61	6.31	6.32	4.08	2.82	3.83	3.39	3.10	3.58
27	5.98	5.88	6.28	5.63	6.32	6.23	4.00	2.80	3.79	3.38	3.06	3.54
28	5.85	5.98	6.25	5.63	6.31	6.13	3.94	2.77	3.74	3.40	3.06	3.54
29	5.72		6.21	5.60	6.27	6.03	3.86	2.74	3.66	3.42	3.05	3.51
30	5.62		6.19	5.57	6.22	5.93	3.80	2.66	3.60	3.42	3.08	3.52
31	5.50		6.16		6.22		3.70	2.63		3.43		3.60
Suma	**171.80**	**144.97**	**203.80**	**175.00**	**189.68**	**183.96**	**150.66**	**96.75**	**94.87**	**103.95**	**94.36**	**112.36**
Media mensual	5.54	5.18	6.57	5.83	6.12	6.13	4.86	3.12	3.16	3.35	3.14	3.62
Máxima	6.06	5.98	7.04	6.14	6.50	6.72	5.78	3.66	3.83	3.52	3.43	4.00
Mínima	4.52	4.72	6.09	5.57	5.42	5.58	3.70	2.63	2.62	3.24	2.96	3.16
Amplitud mensual	1.54	1.26	0.95	0.57	1.08	1.14	2.08	1.03	1.21	0.28	0.47	0.84
Normal	3.72	4.46	4.50	4.07	3.52	3.57	3.01	2.17	2.11	2.73	2.88	2.98
Años	29	29	29	29	29	29	29	29	29	29	29	29

RIO PARANA

Nombre del lugar: **EMPEDRADO** **Provincia de CORRIENTES**

Hidrómetro Nº 50. Tipo D. G. N. y P. Perteneciente a la Dirección General de Navegación y Puertos (M. O. P.).

Fecha en que inician las observaciones: 23 de septiembre de 1903. Hora en que se efectúa la observación: 7.00 horas.

DURANTE EL PERIODO 1903 - 1931

Altura máxima. 6.90 Altura mínima. —0.20

Observada ... 5/6/905 Observada ... 30/11/916

AÑO 1931

Máxima anual .. 5.70 Media anual ... 3.97

Mínima anual .. 2.14 Amplitud anual . 3.56

Días	Enero	Febrero	Marzo	Abril	Mayo	Junio	Julio	Agosto	Septiembre	Octubre	Noviembre	Diciembre
1	3.82	4.68	5.10	5.20	4.75	5.28	5.04	3.11	2.14	2.98	2.86	2.58
2	3.84	4.60	5.18	5.18	4.72	5.22	4.96	3.05	2.14	2.93	2.85	2.66
3	3.84	4.53	5.28	5.17	4.68	5.17	4.87	3.00	2.16	2.86	2.82	2.75
4	3.88	4.44	5.35	5.14	4.68	5.10	4.80	2.95	2.19	2.82	2.78	2.82
5	3.92	4.34	5.44	5.10	4.74	5.04	4.74	2.90	2.22	2.80	2.75	2.88
6	4.04	4.25	5.50	5.06	4.88	4.98	4.68	2.88	2.26	2.76	2.72	2.94
7	4.20	4.16	5.57	5.04	5.04	4.93	4.60	2.85	2.31	2.74	2.69	2.95
8	4.32	4.10	5.63	5.00	5.18	4.88	4.55	2.80	2.36	2.70	2.67	2.29
9	4.44	4.08	5.68	5.00	5.30	4.84	4.50	2.76	2.40	2.74	2.64	2.90
10	4.54	4.05	5.68	5.08	5.38	4.82	4.50	2.74	2.42	2.75	2.60	2.86
11	4.62	4.04	5.70	5.08	5.38	4.84	4.56	2.71	2.44	2.75	2.56	2.86
12	4.73	4.04	5.70	5.05	5.38	4.86	4.58	2.68	2.44	2.73	2.51	2.94
13	4.78	4.04	5.65	5.03	5.35	4.94	4.58	2.66	2.44	2.71	2.48	3.02
14	4.84	4.04	5.62	5.02	5.32	5.04	4.54	2.64	2.40	2.70	2.45	3.15
15	4.96	4.10	5.60	4.98	5.28	5.14	4.48	2.62	2.40	2.70	2.45	3.26
16	5.02	4.18	5.58	4.98	5.24	5.24	4.42	2.61	2.38	2.70	2.45	3.31
17	5.04	4.26	5.55	4.96	5.20	5.34	4.34	2.60	2.38	2.74	2.49	3.35
18	5.04	4.35	5.52	4.94	5.17	5.44	4.26	2.56	2.48	2.78	2.52	3.35
19	5.06	4.42	5.50	4.92	5.17	5.48	4.16	2.54	2.60	2.82	2.54	3.31
20	5.07	4.48	5.48	4.90	5.20	5.50	4.06	2.51	2.70	2.84	2.57	3.27
21	5.08	4.55	5.46	4.90	5.22	5.52	3.96	2.48	2.82	2.84	2.58	3.20
22	5.08	4.62	5.42	4.86	5.22	5.53	3.86	2.45	2.90	2.84	2.60	3.16
23	5.10	4.68	5.39	4.84	5.24	5.50	3.77	2.42	3.02	2.82	2.60	3.12
24	5.12	4.75	5.38	4.82	5.28	5.47	3.66	2.40	3.13	2.80	2.60	3.08
25	5.12	4.80	5.35	4.80	5.30	5.42	3.58	2.37	3.20	2.80	2.58	3.04
26	5.12	4.85	5.33	4.80	5.30	5.38	3.50	2.34	3.22	2.80	2.56	3.00
27	5.07	4.91	5.31	4.80	5.30	5.30	3.42	2.30	3.22	2.82	2.54	2.96
28	5.04	5.01	5.28	4.80	5.32	5.26	3.36	2.28	3.16	2.85	2.52	2.94
29	4.95		5.25	4.80	5.32	5.19	3.28	2.27	3.10	2.85	2.52	2.92
30	4.85		5.22	4.78	5.28	5.10	3.22	2.24	3.04	2.85	2.52	2.90
31	4.75		5.22		5.28		3.16	2.16		2.85		3.00
Suma	**145.28**	**123.35**	**168.92**	**149.03**	**160.10**	**155.75**	**129.99**	**80.88**	**78.07**	**86.67**	**78.02**	**93.40**
Media mensual	4.69	4.40	5.45	4.97	5.16	5.19	4.19	2.61	2.60	2.80	2.60	3.01
Máxima	5.12	5.01	5.70	5.20	5.38	5.53	5.04	3.11	3.22	2.98	2.86	3.35
Mínima	3.82	4.04	5.10	4.78	4.68	4.82	3.16	2.16	2.14	2.70	2.45	2.58
Amplitud mensual	1.30	0.97	0.60	0.42	0.70	0.71	1.88	0.95	1.08	0.28	0.41	0.77
Normal	3.15	3.78	3.80	3.50	3.01	3.05	2.58	1.84	1.81	2.34	2.45	2.51
Años	**28**	**28**	**28**	**28**	**28**	**28**	**28**	**28**	**28**	**28**	**28**	**28**

RIO PARANA

Nombre del lugar: **BELLA VISTA** **Provincia de CORRIENTES**

Hidrómetro Nº 51. Tipo D. G. N. y P. Perteneciente a la Dirección General de Navegación y Puertos (M. O. P.).

Fecha en que inician las observaciones: 9 de septiembre de 1903. Hora en que se efectúa la observación: 7.00 horas.

DURANTE EL PERIODO 1903 - 1931

Altura máxima. 7.18 Alutra mínima. —0.28

Observada ... 5/6/905 Observada ... 9/9/925

AÑO 1931

Máxima anual .. 6.03 Media anual ... 4.38

Mínima anual .. 2.35 Amplitud anual . 3.68

Dias	Enero	Febrero	Marzo	Abril	Mayo	Junio	Julio	Agosto	Septiembre	Octubre	Noviembre	Diciembre
1	4.25	5.30	5.45	5.70	5.30	5.71	5.60	3.54	2.36	3.38	3.18	2.80
2	4.27	5.24	5.53	5.68	5.28	5.69	5.55	3.46	2.35	3.31	3.18	2.90
3	4.29	5.18	5.59	5.65	5.23	5.66	5.48	3.40	2.35	3.27	3.15	2.98
4	4.29	5.09	5.65	5.63	5.20	5.63	5.40	3.34	2.39	3.22	3.13	3.07
5	4.35	5.00	5.71	5.61	5.20	5.59	5.35	3.28	2.42	3.20	3.10	3.14
6	4.43	4.91	5.77	5.58	5.27	5.56	5.29	3.22	2.47	3.14	3.06	3.24
7	4.56	4.82	5.81	5.56	5.36	5.50	5.22	3.20	2.52	3.10	3.03	3.29
8	4.68	4.74	5.84	5.54	5.47	5.44	5.16	3.16	2.58	3.03	3.00	3.29
9	4.79	4.67	5.86	5.52	5.54	5.40	5.11	3.10	2.65	3.06	2.98	3.26
10	4.89	4.63	5.88	5.57	5.64	5.35	5.07	3.08	2.69	3.06	2.92	3.21
11	4.99	4.59	5.91	5.56	5.70	5.33	5.05	3.03	2.70	3.06	2.87	3.20
12	5.08	4.56	5.94	5.54	5.73	5.33	5.08	3.00	2.72	3.05	2.82	3.24
13	5.15	4.56	5.99	5.52	5.73	5.38	5.08	2.98	2.72	3.03	2.77	3.30
14	5.23	4.56	6.01	5.52	5.73	5.44	5.08	2.96	2.73	3.00	2.74	3.40
15	5.34	4.58	6.03	5.50	5.72	5.50	5.04	2.94	2.68	3.00	2.70	3.52
16	5.40	4.62	6.03	5.49	5.69	5.58	5.00	2.90	2.66	3.00	2.70	3.64
17	5.45	4.70	6.00	5.50	5.67	5.65	4.92	2.90	2.65	3.01	2.72	3.70
18	5.50	4.76	6.00	5.47	5.64	5.70	4.86	2.88	2.70	3.06	2.76	3.70
19	5.50	4.86	5.98	5.45	5.63	5.76	4.78	2.88	2.80	3.08	2.82	3.70
20	5.53	4.92	5.93	5.45	5.63	5.79	4.66	2.83	2.95	3.14	2.85	3.66
21	5.54	4.97	5.90	5.44	5.63	5.83	4.57	2.78	3.02	3.18	2.88	3.63
22	5.54	5.04	5.88	5.41	5.65	5.84	4.42	2.74	3.16	3.16	2.90	3.54
23	5.54	5.10	5.87	5.39	5.65	5.84	4.35	2.72	3.30	3.16	2.92	3.50
24	5.58	5.17	5.87	5.38	5.65	5.84	4.24	2.70	3.42	3.15	2.92	3.45
25	5.59	5.23	5.85	5.35	5.67	5.81	4.10	2.66	3.50	3.14	2.90	3.40
26	5.58	5.27	5.82	5.38	5.68	5.80	4.01	2.60	3.60	3.12	2.88	3.36
27	5.60	5.33	5.78	5.36	5.70	5.76	3.92	2.56	3.60	3.12	2.83	3.31
28	5.58	5.40	5.76	5.34	5.71	5.75	3.84	2.53	3.58	3.15	2.80	3.28
29	5.52		5.74	5.34	5.71	5.70	3.75	2.50	3.51	3.18	2.76	3.26
30	5.45		5.72	5.32	5.71	5.64	3.68	2.46	3.47	3.18	2.75	3.27
31	5.38		5.71		5.71		3.60	2.40		3.18		3.33
Suma	**158.87**	**137.80**	**180.81**	**164.75**	**172.83**	**168.80**	**147.26**	**90.73**	**86.25**	**96.92**	**87.02**	**103.57**
Media mensual	5.12	4.92	5.83	5.49	5.58	5.63	4.75	2.93	2.88	3.13	2.90	3.34
Máxima	5.60	5.40	6.03	5.70	5.73	5.84	5.60	3.54	3.60	3.38	3.18	3.70
Mínima	4.25	4.56	5.45	5.32	5.20	5.33	3.60	2.40	2.35	3.00	2.70	2.80
Amplitud mensual	1.35	0.84	0.58	0.38	0.53	0.51	2.00	1.14	1.25	0.38	0.48	0.90
Normal	3.46	4.17	4.22	3.93	3.37	3.39	2.90	2.04	1.98	2.58	2.73	2.78
Años	**28**	**28**	**28**	**28**	**28**	**28**	**28**	**28**	**28**	**28**	**28**	**28**

RIO PARANA

Nombre del lugar: **GOYA** **Provincia de CORRIENTES**

Hidrómetro Nº 52. Tipo D. G. N. y P. Perteneciente a la Dirección General de Navegación y Puertos (M. O. P.).

Fecha en que inician las observaciones: 1º de enero de 1901. Hora en que se efectúa la observación: 7.00 horas.

DURANTE EL PERIODO 1901 - 1931

Altura máxima. 7.02 Altura mínima. 0.06

Observada ... 6/6/905 Observada ... 29/11/916

AÑO 1931

Máxima anual .. 5.60 Media anual ... 4.18

Mínima anual .. 2.40 Amplitud anual . 3.20

Días	Enero	Febrero	Marzo	Abril	Mayo	Junio	Julio	Agosto	Septiembre	Octubre	Noviembre	Diciembre
1	4.02	5.00	5.02	5.29	5.00	5.29	5.38	3.58	2.46	3.37	3.18	2.76
2	4.05	4.96	5.05	5.28	4.98	5.29	5.33	3.52	2.42	3.33	3.18	2.87
3	4.06	4.92	5.06	5.27	4.98	5.29	5.28	3.46	2.40	3.29	3.18	2.94
4	4.05	4.88	5.09	5.25	4.98	5.29	5.21	3.40	2.41	3.26	3.16	3.02
5	4.12	4.80	5.12	5.23	4.94	5.28	5.19	3.37	2.44	3.22	3.14	3.10
6	4.14	4.75	5.16	5.21	4.94	5.27	5.15	3.30	2.48	3.16	3.12	3.16
7	4.25	4.68	5.18	5.19	4.96	5.25	5.11	3.25	2.54	3.12	3.06	3.24
8	4.35	4.62	5.20	5.18	5.02	5.23	5.06	3.22	2.61	3.08	3.00	3.26
9	4.44	4.58	5.20	5.28	5.08	5.20	5.02	3.17	2.66	3.05	2.96	3.26
10	4.52	4.52	5.20	5.19	5.12	5.18	4.98	3.12	2.67	3.01	2.92	3.26
11	4.60	4.46	5.23	5.18	5.15	5.15	4.94	3.08	2.69	3.01	2.92	3.18
12	4.66	4.42	5.27	5.16	5.16	5.13	4.94	3.06	2.72	3.01	2.87	3.19
13	4.73	4.40	5.30	5.15	5.16	5.11	4.94	3.02	2.73	3.01	2.72	3.24
14	4.84	4.39	5.34	5.14	5.16	5.11	4.94	3.00	2.73	3.00	2.80	3.33
15	4.92	4.39	5.41	5.15	5.18	5.15	4.94	2.98	2.70	2.98	2.80	3.42
16	4.96	4.41	5.48	5.16	5.20	5.17	4.92	2.95	2.68	3.00	2.78	3.50
17	5.00	4.44	5.57	5.16	5.20	5.20	4.88	2.94	2.68	3.00	2.75	3.57
18	5.03	4.49	5.60	5.15	5.20	5.23	4.84	2.90	2.70	3.02	2.73	3.60
19	5.04	4.54	5.59	5.14	5.20	5.25	4.74	2.87	2.77	3.06	2.71	3.61
20	5.05	4.59	5.58	5.14	5.22	5.28	4.62	2.85	2.88	3.09	2.76	3.61
21	5.06	4.64	5.57	5.12	5.23	5.31	4.56	2.82	2.98	3.13	2.78	3.58
22	5.07	4.70	5.55	5.10	5.23	5.32	4.50	2.79	3.04	3.14	2.83	3.54
23	5.06	4.74	5.53	5.09	5.24	5.33	4.40	2.76	3.21	3.18	2.88	3.48
24	5.10	4.79	5.50	5.07	5.24	5.33	4.28	2.72	3.32	3.18	2.88	3.43
25	5.10	4.84	5.48	5.06	5.24	5.35	4.18	2.70	3.42	3.18	2.88	3.40
26	5.11	4.88	5.45	5.06	5.24	5.37	4.08	2.70	3.48	3.14	2.86	3.36
27	5.12	4.93	5.41	5.05	5.25	5.40	3.98	2.66	3.50	3.11	2.87	3.32
28	5.10	4.97	5.37	5.04	5.27	5.41	3.90	2.60	3.50	3.14	2.86	3.28
29	5.10		5.34	5.03	5.29	5.41	3.81	2.57	3.47	3.17	2.82	3.27
30	5.08		5.32	5.02	5.29	5.40	3.72	2.55	3.42	3.18	2.78	3.27
31	5.04		5.30		5.30		3.66	2.52		3.18		3.29
Suma	**146.90**	**130.73**	**165.47**	**154.44**	**159.65**	**157.98**	**145.48**	**92.43**	**85.71**	**96.80**	**87.28**	**102.34**
Media mensual	4.74	4.67	5.34	5.15	5.15	5.27	4.69	2.98	2.86	3.12	2.91	3.30
Máxima	5.12	5.00	5.60	5.29	5.30	5.41	5.38	3.58	3.50	3.37	3.18	3.61
Mínima	4.02	4.39	5.02	5.02	4.94	5.11	3.66	2.52	2.40	2.98	2.71	2.76
Amplitud mensual	1.10	0.61	0.58	0.27	0.36	0.30	1.72	1.06	1.10	0.39	0.47	0.85
Normal	3.24	3.85	3.96	3.71	3.22	3.22	2.83	2.10	1.99	2.48	2.66	2.71
Años	**29**	**29**	**29**	**29**	**29**	**29**	**29**	**29**	**29**	**29**	**29**	**29**

RIO PARANA

Nombre del lugar: **ESQUINA** **Provincia de CORRIENTES**

Hidrómetro Nº 53. Tipo D. G. N. y P. Perteneciente a la Dirección General de Navegación y Puertos (M. O. P.).

Fecha en que inician las observaciones: 1º de septiembre de 1903. Hora en que se efectúa la observación: 7.00 horas.

DURANTE EL PERIODO 1903 - 1931

Altura máxima. 6.92 Observada ... 9/6/905

Altura mínima. —0.10 Observada ... 2/12/916

AÑO 1931

Máxima anual .. 5.59 Mínima anual .. 2.36

Media anual ... 4.16 Amplitud anual . 3.23

Días	Enero	Febrero	Marzo	Abril	Mayo	Junio	Julio	Agosto	Septiembre	Octubre	Noviembre	Diciembre
1	3.87	5.06	4.78	5.43	5.06	5.22	5.31	3.90	2.48	3.34	3.17	2.74
2	3.95	5.04	4.80	5.41	5.06	5.22	5.31	3.81	2.45	3.34	3.17	2.74
3	4.01	5.03	4.84	5.38	5.05	5.22	5.31	3.74	2.43	3.32	3.18	2.74
4	4.03	5.01	4.87	5.35	5.04	5.22	5.30	3.66	2.40	3.28	3.16	2.77
5	4.04	4.98	4.90	5.30	5.04	5.22	5.28	3.60	2.36	3.24	3.14	2.85
6	4.06	4.92	4.92	5.27	4.99	5.21	5.24	3.53	2.37	3.22	3.10	2.92
7	4.09	4.88	4.96	5.25	4.97	5.20	5.20	3.46	2.39	3.17	3.08	2.99
8	4.14	4.85	4.98	5.24	4.97	5.19	5.19	3.39	2.43	3.14	3.07	3.06
9	4.20	4.81	5.00	5.23	4.97	5.19	5.16	3.36	2.48	3.09	3.03	3.07
10	4.24	4.78	5.01	5.21	4.98	5.19	5.14	3.33	2.54	3.04	2.99	3.10
11	4.29	4.73	5.04	5.21	5.00	5.19	5.08	3.29	2.56	3.02	2.94	3.11
12	4.36	4.66	5.08	5.20	5.01	5.19	5.05	3.24	2.59	3.02	2.90	3.11
13	4.43	4.62	5.10	5.19	5.03	5.17	5.00	3.17	2.60	3.02	2.85	3.09
14	4.52	4.60	5.12	5.15	5.05	5.16	4.98	3.12	2.62	3.00	2.81	3.09
15	4.59	4.57	5.16	5.13	5.07	5.14	4.96	3.08	2.62	3.00	2.80	3.18
16	4.62	4.54	5.20	5.13	5.09	5.12	4.94	3.02	2.62	2.98	2.75	3.24
17	4.65	4.54	5.25	5.15	5.10	5.12	4.90	2.98	2.61	3.00	2.72	3.32
18	4.72	4.53	5.31	5.15	5.13	5.13	4.88	2.95	2.60	3.00	2.71	3.38
19	4.77	4.53	5.37	5.15	5.15	5.14	4.86	2.91	2.60	3.00	2.71	3.42
20	4.80	4.54	5.42	5.17	5.17	5.14	4.80	2.89	2.63	3.00	2.72	3.45
21	4.84	4.55	5.49	5.18	5.18	5.15	4.74	2.87	2.70	3.02	2.73	3.46
22	4.90	4.57	5.53	5.18	5.18	5.18	4.72	2.83	2.78	3.04	2.76	3.46
23	4.96	4.59	5.56	5.18	5.18	5.19	4.68	2.80	2.88	3.07	2.78	3.44
24	4.99	4.61	5.58	5.17	5.18	5.21	4.61	2.76	3.00	3.09	2.81	3.40
25	5.02	4.64	5.59	5.16	5.17	5.23	4.53	2.75	3.11	3.11	2.82	3.36
26	5.03	4.67	5.59	5.13	5.17	5.25	4.47	2.75	3.21	3.11	2.82	3.34
27	5.07	4.71	5.56	5.11	5.17	5.27	4.37	2.72	3.28	3.08	2.82	3.31
28	5.07	4.75	5.54	5.11	5.19	5.28	4.24	2.66	3.33	3.10	2.81	3.30
29	5.08		5.52	5.10	5.20	5.28	4.13	2.63	3.36	3.16	2.77	3.26
30	5.08		5.48	5.08	5.21	5.29	4.03	2.56	3.36	3.16	2.75	3.24
31	5.08		5.46		5.22		3.99	2.53		3.16		3.23
Suma	**141.50**	**132.31**	**162.01**	**156.10**	**157.98**	**155.91**	**150.40**	**96.29**	**81.39**	**96.32**	**86.87**	**98.17**
Media mensual	4.56	4.72	5.23	5.20	5.10	5.20	4.85	3.11	2.71	3.11	2.90	3.17
Máxima	5.08	5.06	5.59	5.43	5.22	5.29	5.31	3.90	3.36	3.34	3.18	3.46
Mínima	3.87	4.53	4.78	5.08	4.97	5.12	3.99	2.53	2.36	2.98	2.71	2.74
Amplitud mensual	1.21	0.53	0.81	0.35	0.25	0.17	1.32	1.37	1.00	0.36	0.47	0.72
Normal	3.32	4.01	4.14	3.98	3.46	3.40	3.03	2.19	2.03	2.56	2.78	2.77
Años	28	28	28	28	28	28	28	28	28	28	28	28

RIO PARANA

Nombre del lugar: **LA PAZ** **Provincia de ENTRE RIOS**

Hidrómetro Nº 54. Tipo D. G. N. y P. Perteneciente a la Dirección General de Navegación y Puertos (M. O. P.).

Fecha en que inician las observaciones: 30 de agosto de 1903. Hora en que se efectúa la observación: 7.00 horas.

DURANTE EL PERIODO 1903 - 1931

Altura máxima. 7.10 Altura mínima. —0.58

Observada ... 11/6/905 Observada ... 3/12/916

AÑO 1931

Máxima anual .. 5.93 Media anual ... 4.53

Mínima anual .. 2.58 Amplitud anual . 3.35

Días	Enero	Febrero	Marzo	Abril	Mayo	Junio	Julio	Agosto	Septiembre	Octubre	Noviembre	Diciembre
1	4.10	5.42	5.17	5.88	5.54	5.61	5.71	4.60	2.76	3.65	3.44	3.00
2	4.19	5.42	5.19	5.84	5.54	5.64	5.71	4.50	2.71	3.66	3.44	2.99
3	4.24	5.42	5.21	5.84	5.56	5.64	5.71	4.40	2.66	3.66	3.45	3.02
4	4.28	5.40	5.23	5.82	5.54	5.66	5.71	4.33	2.61	3.60	3.42	3.07
5	4.35	5.39	5.26	5.80	5.54	5.67	5.72	4.24	2.58	3.56	3.42	3.09
6	4.38	5.39	5.29	5.76	5.52	5.66	5.72	4.13	2.58	3.52	3.39	3.14
7	4.42	5.36	5.31	5.76	5.50	5.64	5.71	4.04	2.58	3.50	3.34	3.20
8	4.46	5.31	5.32	5.74	5.48	5.64	5.69	3.95	2.62	3.44	3.39	3.28
9	4.50	5.30	5.33	5.73	5.48	5.64	5.68	3.86	2.66	3.40	3.30	3.33
10	4.53	5.30	5.34	5.72	5.48	5.64	5.66	3.77	2.71	3.36	3.26	3.36
11	4.56	5.26	5.37	5.70	5.48	5.66	5.63	3.69	2.73	3.32	3.21	3.37
12	4.60	5.24	5.41	5.69	5.46	5.66	5.60	3.62	2.79	3.31	3.17	3.37
13	4.66	5.22	5.44	5.68	5.46	5.65	5.56	3.55	2.80	3.32	3.12	3.36
14	4.70	5.18	5.46	5.65	5.45	5.62	5.56	3.51	2.83	3.32	3.10	3.36
15	4.80	5.14	5.48	5.66	5.48	5.62	5.55	3.46	2.84	3.29	3.10	3.40
16	4.85	5.12	5.50	5.66	5.50	5.61	5.52	3.41	2.84	3.26	3.10	3.44
17	4.90	5.07	5.52	5.66	5.51	5.60	5.50	3.37	2.83	3.24	3.07	3.50
18	4.97	5.07	5.57	5.65	5.54	5.60	5.48	3.31	2.81	3.22	3.03	3.59
19	5.02	5.06	5.61	5.65	5.55	5.60	5.45	3.26	2.81	3.22	3.00	3.64
20	5.06	5.05	5.67	5.65	5.55	5.60	5.42	3.24	2.84	3.22	3.00	3.72
21	5.12	5.03	5.71	5.66	6.56	5.60	5.40	3.19	2.88	3.24	3.00	3.75
22	5.16	5.04	5.74	5.64	5.56	5.63	5.37	3.16	2.96	3.27	3.00	3.75
23	5.26	5.06	5.78	5.64	5.57	5.64	5.33	3.10	3.06	3.30	3.04	3.75
24	5.30	5.08	5.85	5.64	5.56	5.64	5.26	3.06	3.18	3.31	3.07	3.70
25	5.33	5.09	5.88	5.62	5.56	5.64	5.21	3.05	3.30	3.36	3.07	3.68
26	5.36	5.11	5.91	5.60	5.57	5.64	5.15	3.10	3.40	3.35	3.08	3.66
27	5.38	5.13	5.93	5.60	5.57	5.64	5.07	3.07	3.48	3.35	3.08	3.62
28	5.39	5.15	5.93	5.59	5.60	5.68	5.00	3.00	3.56	3.34	3.08	3.60
29	5.41		5.91	5.58	5.61	5.69	4.90	2.90	3.65	3.40	3.04	3.58
30	5.42		5.92	5.54	5.61	5.70	4.81	2.88	3.65	3.42	3.02	3.53
31	5.41		5.92		5.62		4.70	2.80		3.43		3.52
Suma	**150.11**	**145.81**	**172.16**	**170.65**	**171.55**	**169.16**	**168.49**	**109.55**	**87.71**	**104.84**	**95.23**	**106.37**
Media mensual	4.84	5.21	5.55	5.69	5.53	5.64	5.44	3.53	2.92	3.38	3.17	3.43
Máxima	5.42	5.42	5.93	5.88	5.62	5.70	5.72	4.60	3.65	3.66	3.45	3.75
Mínima	4.10	5.03	5.17	5.54	5.45	5.60	4.70	2.80	2.58	3.22	3.00	2.99
Amplitud mensual	1.32	0.39	0.76	0.34	0.17	0.10	1.02	1.80	1.07	0.44	0.45	0.76
Normal	3.36	4.11	4.30	4.22	3.66	3.51	3.14	2.22	1.98	2.55	2.81	2.80
Años	28	28	28	28	28	28	28	28	28	28	28	28

RIO PARANA

Nombre del lugar: **HERNANDARIAS** **Provincia de ENTRE RIOS**

Hidrómetro Nº 127. Tipo D. G. N. y P. Perteenciente a la Dirección General de Navegación y Puertos (M. O. P.).

Fecha en que inician las observaciones: 23 de agosto de 1903. Hora en que se efectúa la observación: 7.00 horas.

DURANTE EL PERIODO 1903 - 1931

Altura máxima. 6.50 Altura mínima. —1.00

Observada ... 20/3/929 Observada ... 3/12/916

AÑO 1931

Máxima anual .. 6.04 Media anual ... 4.41

Mínima anual .. 2.42 Amplitud anual . 3.62

Días	Enero	Febrero	Marzo	Abril	Mayo	Junio	Julio	Agosto	Septiembre	Octubre	Noviembre	Diciembre
1	3.66	4.96	4.91	5.99	5.48	5.52	5.62	4.60	2.66	3.26	3.08	2.70
2	3.68	4.96	4.92	5.99	5.47	5.54	5.64	4.52	2.62	3.29	3.10	2.68
3	3.74	5.00	4.92	5.96	5.48	5.58	5.64	4.42	2.54	3.26	3.10	2.68
4	3.88	5.03	4.94	5.96	5.46	5.60	5.66	4.33	2.48	3.25	3.14	2.74
5	3.98	5.04	4.94	5.90	5.42	5.60	5.69	4.24	2.44	3.23	3.11	2.74
6	4.12	5.06	4.94	5.87	5.42	5.62	5.70	4.17	2.42	3.20	3.09	2.76
7	4.16	5.08	4.96	5.84	5.42	5.62	5.70	4.04	2.42	3.17	3.07	2.82
8	4.18	5.10	4.98	5.80	5.40	5.60	5.69	3.96	2.42	3.13	3.07	2.88
9	4.20	5.10	4.98	5.78	5.40	5.58	5.67	3.83	2.46	3.09	3.08	2.94
10	4.22	5.12	5.00	5.76	5.38	5.58	5.65	3.78	2.48	3.06	3.00	2.98
11	4.22	5.12	5.00	5.75	5.36	5.59	5.64	3.68	2.50	3.02	2.94	3.00
12	4.24	5.12	5.04	5.74	5.34	5.60	5.62	3.58	2.54	3.00	2.88	3.02
13	4.24	5.08	5.06	5.72	5.32	5.59	5.60	3.50	2.55	2.98	2.86	3.00
14	4.28	5.06	5.10	5.67	5.30	5.59	5.58	3.46	2.58	2.98	2.86	3.01
15	4.34	5.06	5.12	5.65	5.30	5.59	5.56	3.40	2.60	2.97	2.88	3.03
16	4.36	5.00	5.14	5.63	5.30	5.59	5.52	3.33	2.60	2.96	2.92	3.05
17	4.44	4.98	5.16	5.64	5.32	5.56	5.50	3.29	2.60	2.93	2.94	3.10
18	4.48	4.96	5.22	5.64	5.34	5.55	5.44	3.22	2.56	2.91	2.88	3.14
19	4.54	4.96	5.27	5.64	5.36	5.54	5.39	3.17	2.54	2.90	2.84	3.20
20	4.58	4.93	5.34	5.64	5.38	5.54	5.38	3.12	2.57	2.90	2.78	3.26
21	4.62	4.90	5.40	5.64	5.43	5.54	5.36	3.08	2.58	2.90	2.74	3.29
22	4.68	4.88	5.52	5.64	5.43	5.54	5.33	3.02	2.60	2.92	2.76	3.32
23	4.72	4.88	5.62	5.61	5.44	5.52	5.30	3.01	2.68	2.94	2.77	3.32
24	4.80	4.88	5.68	5.60	5.44	5.50	5.22	2.97	2.80	2.96	2.77	3.32
25	4.84	4.88	5.78	5.59	5.44	5.49	5.17	2.84	2.90	3.00	2.77	3.32
26	4.90	4.90	5.82	5.58	5.44	5.49	5.12	2.99	3.00	3.01	2.77	3.29
27	4.93	4.90	5.96	5.54	5.45	5.49	5.03	3.00	3.07	3.01	2.77	3.24
28	4.93	4.90	5.97	5.52	5.47	5.52	4.96	2.65	3.18	3.03	2.77	3.24
29	4.93		6.00	5.50	5.50	5.56	4.85	2.88	3.20	3.06	2.77	3.24
30	4.93		6.02	5.50	5.50	5.58	4.80	2.79	3.24	3.06	2.72	3.20
31	4.93		6.04		5.50		4.70	2.72		3.08		3.18
Suma	**136.75**	**139.84**	**164.75**	**171.29**	**167.69**	**166.81**	**167.73**	**107.99**	**79.83**	**94.46**	**87.23**	**94.69**
Media mensual	4.41	4.99	5.31	5.71	5.41	5.56	5.41	3.48	2.66	3.05	2.91	3.05
Máxima	4.93	5.12	6.04	5.99	5.50	5.62	5.70	4.60	3.24	3.29	3.14	3.32
Mínima	3.66	4.88	4.91	5.50	5.30	5.49	4.70	2.72	2.42	2.90	2.72	2.68
Amplitud mensual	1.27	0.24	1.13	0.49	0.20	0.13	1.00	1.88	0.82	0.39	0.42	0.64
Normal	2.96	3.88	4.12	4.12	3.65	3.51	3.16	2.01	1.77	2.26	2.56	2.32
Años	**17**	**17**	**17**	**17**	**17**	**17**	**17**	**17**	**17**	**17**	**17**	**17**

RIO PARANA

Nombre del lugar: **PARANA** **Provincia de ENTRE RIOS**

Hidrómetro Nº 56. Tipo D. G. N. y P. Perteneciente a la Dirección General de Navegación y Puertos (M. O. P.).

Fecha en que inician las observaciones: 23 de septiembre de 1903. Hora en que se efectúa la observación: 7.00 horas.

DURANTE EL PERIODO 1903 - 1931

Altura máxima. 6.84 Observada ... 12/6/905

Altura mínima. —0.94 Observada ... 3/12/916

AÑO 1931

Máxima anual .. 5.34 Mínima anual .. 2.22

Media anual ... 3.89 Amplitud anual . 3.12

Días	Enero	Febrero	Marzo	Abril	Mayo	Junio	Julio	Agosto	Septiembre	Octubre	Noviembre	Diciembre
1	3.20	4.42	4.41	5.33	4.96	4.94	5.00	4.36	2.55	2.83	2.75	2.43
2	3.26	4.43	4.41	5.32	4.94	5.00	5.00	4.27	2.47	2.86	2.73	2.41
3	3.30	4.47	4.41	5.34	4.93	4.98	5.01	4.20	2.42	2.88	2.73	2.44
4	3.35	4.47	4.41	5.34	4.94	4.98	5.02	4.14	2.35	2.89	2.75	2.44
5	3.45	4.50	4.41	5.34	4.92	5.01	5.05	4.05	2.27	2.89	2.73	2.43
6	3.52	4.50	4.43	5.32	4.92	5.00	5.06	3.98	2.25	2.88	2.72	2.44
7	3.55	4.53	4.44	5.32	4.90	4.99	5.07	3.89	2.24	2.82	2.70	2.45
8	3.58	4.55	4.46	5.31	4.90	5.00	5.09	3.82	2.22	2.80	2.75	2.50
9	3.60	4.57	4.45	5.28	4.88	5.02	5.09	3.72	2.22	2.76	2.75	2.53
10	3.64	4.58	4.45	5.25	4.86	5.01	5.10	3.64	2.23	2.73	2.70	2.56
11	3.66	4.58	4.47	5.24	4.84	5.02	5.09	3.55	2.25	2.70	2.66	2.59
12	3.70	4.57	4.50	5.22	4.82	5.04	5.08	3.48	2.25	2.67	2.66	2.62
13	3.70	4.58	4.51	5.20	4.78	5.02	5.06	3.40	2.27	2.68	2.58	2.64
14	3.74	4.56	4.54	5.19	4.78	5.00	5.06	3.34	2.28	2.66	2.59	2.62
15	3.78	4.57	4.56	5.18	4.76	5.03	5.05	3.28	2.29	2.64	2.64	2.62
16	3.82	4.56	4.57	5.16	4.79	5.01	5.02	3.21	2.29	2.62	2.70	2.64
17	3.84	4.53	4.59	5.13	4.78	5.01	4.98	3.14	2.28	2.60	2.66	2.66
18	3.89	4.50	4.62	5.12	4.79	5.01	4.96	3.10	2.27	2.58	2.60	2.70
19	3.94	4.51	4.66	5.12	4.80	5.00	4.96	3.03	2.27	2.57	2.58	2.73
20	3.98	4.50	4.70	5.11	4.81	5.00	4.90	2.98	2.26	2.54	2.54	2.82
21	4.00	4.48	4.75	5.10	4.82	5.00	4.86	2.92	2.27	2.55	2.50	2.86
22	4.06	4.48	4.80	5.09	4.82	5.00	4.85	2.88	2.29	2. 56	2.48	2.88
23	4.18	4.45	4.85	5.07	4.83	4.96	4.82	2.83	2.32	2.57	2.47	2.90
24	4.25	4.43	4.94	5.07	4.85	4.97	4.76	2.81	2.38	2.59	2.47	2.90
25	4.28	4.43	5.02	5.06	4.87	4.97	4.72	2.78	2.45	2.62	2.47	2.92
26	4.32	4.42	5.10	5.04	4.85	4.96	4.70	2.87	2.54	2.65	2.47	2.89
27	4.32	4.42	5.15	5.04	4.87	4.97	4.68	2.83	2.58	2.65	2.46	2.87
28	4.34	4.40	5.22	5.01	4.89	5.00	4.62	2.80	2.67	2.69	2.46	2.87
29	4.36		5.25	5.00	4.94	4.97	4.55	2.68	2.76	2.70	2.44	2.84
30	4.38		5.28	5.00	4.91	5.00	4.48	2.67	2.79	2.71	2.44	2.86
31	4.40		5.31		4.92		4.44	2.59		2.72		2.82
Suma	**119.39**	**125.99**	**145.67**	**155.30**	**150.67**	**149.87**	**152.13**	**103.24**	**70.98**	**83.61.**	**78.18**	**82.88**
Media mensual	3.85	4.50	4.70	5.18	4.86	5.00	4.91	3.33	2.37	2.70	2.61	2.67
Máxima	4.40	4.58	5.31	5.34	4.96	5.04	5.10	4.36	2.79	2.89	2.75	2.92
Mínima	3.20	4.40	4.41	5.00	4.76	4.94	4.44	2.59	2.22	2.54	2.44	2.41
Amplitud mensual	1.20	0.18	0.90	0.34	0.20	0.10	0.66	1.77	0.57	0.35	0.31	0.51
Normal	2.66	3.33	3.66	3.66	3.19	2.96	2.64	1.80	1.45	1.86	2.22	2.21
Años	**29**	**29**	**29**	**29**	**29**	**29**	**29**	**29**	**29**	**29**	**29**	**29**

RIO PARANA

Nombre del lugar: **DIAMANTE** **Provincia de ENTRE RIOS**

Hidrómetro Nº 57. Tipo D. G. N. y P. Perteneciente a la Dirección General de Navegación y Puertos (M. O. P.).

Fecha en que inician las observaciones: 1º de enero de 1901. Hora en que se efectúa la observación: 7.00 horas.

DURANTE EL PERIODO 1901 - 1931

Altura máxima. 6.87 Observada ... 13/6/905

Altura mínima. 0.65 Observada ... 3/12/916

AÑO 1931

Máxima anual .. 5.72 Mínima anual .. 2.90

Media anual ... 4.45 Amplitud anual . 2.82

Días	Enero	Febrero	Marzo	Abril	Mayo	Junio	Julio	Agosto	Septiembre	Octubre	Noviembre	Diciembre
1	3.78	4.94	4.94	5.66	5.44	5.40	5.43	5.04	3.31	3.41	3.34	3.08
2	3.80	4.96	4.94	5.68	5.42	5.40	5.43	5.02	3.25	3.46	3.35	3.06
3	3.84	4.98	4.96	5.70	5.40	5.42	5.45	4.96	3.18	3.50	3.33	3.08
4	3.88	5.00	4.96	5.72	5.44	5.42	5.46	4.90	3.10	3.53	3.34	3.08
5	3.96	5.02	4.96	5.72	5.42	5.43	5.47	4.85	3.04	3.53	3.35	3.06
6	4.04	5.00	4.96	5.70	5.41	5.45	5.48	4.76	2.98	3.55	3.34	3.06
7	4.10	5.00	4.97	5.68	5.40	5.46	5.50	4.70	2.95	3.52	3.34	3.07
8	4.12	5.02	4.98	5.70	5.39	5.43	5.50	4.62	2.92	3.51	3.38	3.09
9	4.16	5.06	5.00	5.67	5.38	5.44	5.51	4.56	2.90	3.50	3.40	3.12
10	4.18	5.07	5.00	5.67	5.37	5.45	5.53	4.48	2.92	3.43	3.36	3.15
11	4.22	5.08	5.02	5.67	5.38	5.46	5.52	4.41	2.92	3.36	3.34	3.19
12	4.26	5.08	5.03	5.64	5.35	5.47	5.52	4.36	2.92	3.32	3.30	3.22
13	4.26	5.08	5.02	5.66	5.34	5.46	5.53	4.26	2.92	3.30	3.24	3.22
14	4.30	5.09	5.04	5.64	5.33	5.48	5.54	4.20	2.93	3.30	3.25	3.21
15	4.34	5.09	5.06	5.62	5.32	5.48	5.55	4.13	2.94	3.28	3.32	3.22
16	4.36	5.08	5.05	5.60	5.32	5.46	5.52	4.06	2.96	3.25	3.34	3.23
17	4.39	5.08	5.07	5.57	5.31	5.46	5.51	4.00	2.96	3.24	3.34	3.24
18	4.41	5.08	5.09	5.54	5.29	5.45	5.47	3.96	2.95	3.22	3.32	3.27
19	4.48	5.06	5.10	5.56	5.28	5.46	5.43	3.87	2.94	3.20	3.27	3.32
20	4.50	5.04	5.15	5.58	5.29	5.44	5.41	3.82	2.90	3.20	3.23	3.37
21	4.55	5.03	5.17	5.56	5.28	5.44	5.38	3.75	2.90	3.18	3.20	3.44
22	4.60	5.02	5.20	5.56	5.28	5.45	5.39	3.70	2.90	3.18	3.16	3.47
23	4.68	4.99	5.24	5.54	5.29	5.42	5.36	3.66	2.93	3.18	3.15	3.50
24	4.78	4.99	5.30	5.52	5.29	5.42	5.33	3.60	2.97	3.22	3.14	3.52
25	4.82	4.99	5.34	5.52	5.32	5.40	5.31	3.60	3.03	3.23	3.13	3.52
26	4.84	4.96	5.38	5.52	5.32	5.40	5.28	3.62	3.10	3.24	3.11	3.52
27	4.86	4.95	5.45	5.48	5.32	5.43	5.25	3.61	3.17	3.25	3.11	3.52
28	4.88	4.95	5.50	5.48	5.35	5.42	5.20	3.58	3.25	3.30	3.10	3.50
29	4.90		5.54	5.44	5.36	5.42	5.18	3.55	3.31	3.33	3.09	3.50
30	4.90		5.60	5.44	5.38	5.42	5.10	3.44	3.37	3.32	3.06	3.49
31	4.92		5.64		5.40		5.08	3.38		3.32		3.46
Suma	**136.11**	**140.69**	**159.66**	**168.04**	**165.87**	**163.14**	**167.62**	**128.45**	**90.82**	**103.36**	**97.73**	**101.78**
Media mensual	4.39	5.02	5.15	5.60	5.35	5.44	5.41	4.14	3.03	3.33	3.26	3.28
Máxima	4.92	5.09	5.64	5.72	5.44	5.48	5.55	5.04	3.37	3.55	3.40	3.52
Mínima	3.78	4.94	4.94	5.44	5.28	5.40	5.08	3.38	2.90	3.18	3.06	3.06
Amplitud mensual	1.14	0.15	0.70	0.28	0.16	0.08	0.47	1.66	0.47	0.37	0.34	0.46
Normal	3.08	3.76	4.09	4.15	3.70	3.42	3.08	2.25	1.84	2.26	2.61	2.61
Años	**29**	**29**	**29**	**29**	**29**	**29**	**29**	**29**	**29**	**29**	**29**	**29**

RIO PARANA

Nombre del lugar: **ROSARIO** **Provincia de SANTA FE**

Hidrómetro Nº 58. Tipo D. G. N. y P. Perteneciente a la Dirección General de Navegación y Puertos (M. O. P.).

Fecha en que inician las observaciones: 1º de enero de 1875. Hora en que se efectúa la observación: 7.00 horas.

DURANTE EL PERIODO 1875 - 1931

Altura máxima. 7.28 Altura Mínima. 0.16

Observada ... 18/5/878 Observada ... 3/12/916

AÑO 1931

Máxima anual .. 6.06 Media anual ... 4.98

Mínima anual .. 3.50 Amplitud anual . 2.56

Días	Enero	Febrero	Marzo	Abril	Mayo	Junio	Julio	Agosto	Septiembre	Octubre	Noviembre	Diciembre
1	4.16	5.27	5.38	5.74	5.93	5.85	5.97	5.84	4.34	3.94	3.80	3.66
2	4.19	5.27	5.38	5.78	5.90	5.86	5.96	5.85	4.27	3.97	3.81	3.67
3	4.24	5.28	5.37	5.82	5.91	5.87	5.95	5.81	4.18	3.99	3.81	3.63
4	4.27	5.25	5.37	5.82	5.90	5.90	5.95	5.75	4.12	4.00	3.80	3.65
5	4.30	5.31	5.37	5.90	5.88	5.90	5.96	5.66	4.04	3.99	3.80	3.66
6	4.36	5.32	5.36	5.92	5.88	5.90	5.97	5.63	4.00	4.00	3.83	3.63
7	4.40	5.34	5.36	5.95	5.90	5.90	5.99	5.58	3.93	4.01	3.83	3.61
8	4.49	5.34	5.36	5.96	5.90	5.90	6.00	5.54	3.87	4.00	3.84	3.59
9	4.53	5.35	5.36	5.97	5.89	5.92	6.00	5.50	3.79	3.93	3.99	3.50
10	4.54	5.35	5.36	5.99	5.90	5.93	5.99	5.46	3.76	3.93	4.03	3.64
11	4.56	5.35	5.37	5.99	5.90	5.94	5.99	5.41	3.80	3.94	4.04	3.71
12	4.58	5.36	5.39	5.98	5.90	5.95	6.00	5.36	3.82	3.92	3.97	3.69
13	4.60	5.38	5.40	6.00	5.89	5.91	6.02	5.32	3.75	3.90	3.90	3.70
14	4.62	5.40	5.41	6.05	5.86	5.92	6.04	5.28	3.70	3.82	3.90	3.70
15	4.65	5.40	5.41	6.06	5.86	5.94	6.04	5.19	3.70	3.81	3.90	3.68
16	4.66	5.40	5.40	5.97	5.86	5.96	6.05	5.13	3.70	3.82	4.00	3.66
17	4.72	5.39	5.43	5.96	5.86	5.97	6.04	5.09	3.70	3.81	4.10	3.67
18	4.75	5.39	5.44	5.98	5.86	5.98	5.99	5.00	3.70	3.81	4.05	3.70
19	4.76	5.40	5.44	6.00	5.86	5.98	5.99	4.95	3.69	3.81	3.99	3.87
20	4.79	5.40	5.44	6.01	5.83	5.97	6.00	4.89	3.64	3.81	3.93	3.87
21	4.82	5.40	5.48	5.98	5.83	5.97	6.00	4.82	3.61	3.84	3.92	3.95
22	4.85	5.41	5.50	5.94	5.83	5.94	6.00	4.76	3.59	3.81	3.91	3.98
23	5.06	5.41	5.50	5.95	5.84	5.93	5.98	4.70	3.56	3.75	3.84	3.98
24	5.11	5.40	5.53	5.96	5.83	5.95	5.92	4.67	3.55	3.73	3.79	4.00
25	5.20	5.39	5.56	5.97	5.83	5.96	5.92	4.64	3.58	3.76	3.76	4.03
26	5.17	5.38	5.59	5.97	5.82	5.96	5.92	4.65	3.65	3.76	3.77	4.00
27	5.17	5.38	5.62	5.97	5.83	5.91	5.90	4.60	3.69	3.75	3.73	3.98
28	5.19	5.38	5.65	5.95	5.84	5.91	5.89	4.57	3.72	3.75	3.70	3.97
29	5.22		5.68	5.94	5.85	5.93	5.87	4.48	3.78	3.74	3.68	4.00
30	5.24		5.70	5.96	5.85	5.95	5.85	4.42	3.85	3.79	3.64	3.99
31	5.25		5.73		5.85		5.84	4.36		3.80		3.99
Suma	**146.45**	**150.10**	**169.34**	**178.44**	**181.87**	**177.86**	**184.99**	**158.91**	**114.08**	**119.69**	**116.06**	**117.36**
Media mensual	4.72	5.36	5.46	5.95	5.87	5.93	5.97	5.13	3.80	3.86	3.87	3.78
Máxima	5.25	5.41	5.73	6.06	5.93	5.98	6.05	5.85	4.34	4.01	4.10	4.03
Mínima	4.16	5.25	5.36	5.74	5.82	5.85	5.84	4.36	3.55	3.73	3.64	3.50
Amplitud mensual	1.09	0.16	0.37	0.32	0.11	0.13	0.21	1.49	0.79	0.28	0.46	0.53
Normal	3.65	4.25	4.57	4.72	4.39	4.12	3.80	3.08	2.65	2.98	3.28	3.25
Años	**29**	**29**	**29**	**29**	**29**	**29**	**29**	**29**	**29**	**29**	**29**	**29**

RIO PARANA

Nombre del lugar: **SAN NICOLAS** **Provincia de BUENOS AIRES**

Hidrómetro Nº 59. Tipo D. G. N. y P. Perteneciente a la Dirección General de Navegación y Puertos (M. O. P.).

Fecha en que inician las observaciones: 1º de enero de 1904. Hora en que se efectúa la observación: 7.00 horas.

DURANTE EL PERIODO 1904 - 1931

Altura máxima. 5.90 Observada ... 23/6/905

Altura mínima. —1.02 Observada ... 3/12/916

AÑO 1931

Máxima anual .. 4.24 Mínima anual .. 1.68

Media anual ... 3.11 Amplitud anual . 2.56

Días	Enero	Febrero	Marzo	Abril	Mayo	Junio	Julio	Agosto	Septiembre	Octubre	Noviembre	Diciembre
1	2.26	3.12	3.27	3.62	4.13	3.96	4.18	4.15	2.72	2.19	1.94	1.68
2	2.27	3.10	3.26	3.68	4.06	4.03	4.12	4.15	2.62	2.15	2.00	2.00
3	2.35	3.12	3.26	3.72	4.09	4.07	4.14	4.09	2.54	2.18	1.96	1.92
4	2.35	3.13	3.27	3.76	4.08	4.07	4.14	4.03	2.49	2.16	1.94	1.82
5	2.37	3.18	3.28	3.81	4.04	4.07	4.15	3.94	2.50	2.16	2.00	1.96
6	2.40	3.18	3.28	3.83	4.08	4.06	4.17	3.90	2.46	2.20	2.05	1.91
7	2.50	3.19	3.32	3.88	4.10	4.06	4.19	3.87	2.35	2.20	2.05	1.84
8	2.63	3.19	3.30	3.89	4.11	4.08	4.17	3.83	2.22	2.12	2.12	1.75
9	2.61	3.18	3.33	3.90	4.11	4.09	4.17	3.80	2.20	2.10	2.45	1.76
10	2.57	3.20	3.33	3.93	4.09	4.10	4.16	3.77	2.20	2.10	2.42	1.70
11	2.56	3.24	3.34	3.95	4.08	4.11	4.15	3.74	2.33	2.14	2.32	1.83
12	2.58	3.24	3.35	3.98	4.08	4.10	4.20	3.68	2.30	2.09	2.20	1.88
13	2.56	3.23	3.33	4.06	4.06	4.14	4.20	3.65	2.18	2.03	2.14	1.92
14	2.60	3.23	3.32	4.13	4.04	4.08	4.21	3.58	2.11	1.95	2.13	1.92
15	2.62	3.20	3.33	4.15	4.05	4.13	4.24	3.50	2.14	1.96	2.14	1.84
16	2.64	3.21	3.33	4.02	4.05	4.16	4.22	3.55	2.11	2.02	2.39	1.81
17	2.68	3.19	3.34	4.05	4.05	4.16	4.24	3.40	2.08	1.98	2.41	1.76
18	2.70	3.23	3.36	4.09	4.05	4.16	4.17	3.32	2.10	2.14	2.30	1.80
19	2.71	3.25	3.40	4.14	4.04	4.16	4.20	3.28	2.05	2.12	2.18	2.08
20	2.74	3.25	3.44	4.15	4.01	4.17	4.21	3.24	1.96	2.14	2.14	2.10
21	2.71	3.28	3.43	4.11	4.00	4.18	4.20	3.17	1.90	2.17	2.18	2.08
22	2.84	3.27	3.43	4.08	4.00	4.12	4.21	3.11	1.88	2.05	2.15	2.20
23	2.98	3.26	3.45	4.09	4.02	4.11	4.19	3.08	1.83	1.98	2.05	2.14
24	3.04	3.25	3.44	4.12	3.98	4.14	4.12	3.05	1.81	2.00	2.00	2.14
25	3.10	3.25	3.46	4.12	4.00	4.17	4.13	3.01	1.90	1.97	1.98	2.20
26	3.08	3.24	3.50	4.11	3.98	4.12	4.17	3.05	1.93	1.94	2.01	2.19
27	3.05	3.27	3.52	4.15	4.00	4.10	4.16	2.96	1.94	1.98	1.92	2.10
28	3.09	3.26	3.55	4.11	4.00	4.10	4.16	2.91	1.96	1.89	1.90	2.05
29	3.10		3.57	4.12	4.00	4.12	4.13	2.84	2.01	1.95	1.85	2.14
30	3.07		3.60	4.12	4.00	4.18	4.13	2.82	2.12	1.98	1.78	2.12
31	3.12		3.60		3.98		4.14	2.81		1.96		2.18
Suma	**83.88**	**89.94**	**104.99**	**119.87**	**125.36**	**123.30**	**129.37**	**107.28**	**64.94**	**64.00**	**63.10**	**60.82**
Media mensual	2.70	3.21	3.39	4.00	4.04	4.11	4.17	3.46	2.16	2.06	2.10	1.96
Máxima	3.12	3.28	3.60	4.15	4.13	4.18	4.24	4.15	2.72	2.20	2.45	2.20
Mínima	2.26	3.10	3.26	3.62	3.98	3.96	4.12	2.81	1.81	1.89	1.78	1.68
Amplitud mensual	0.86	0.18	0.34	0.53	0.15	0.22	0.12	1.34	0.91	0.31	0.67	0.52
Normal	1.90	2.40	2.66	2.86	2.63	2.41	2.16	1.60	1.22	1.48	1.65	1.60
Años	28	28	28	28	28	28	28	28	28	28	28	28

RIO PARANA

Nombre del lugar: **SAN PEDRO** **Provincia de BUENOS AIRES**

Hidrómetro Nº 121. Tipo D. G. N. y P. Perteneciente a la Dirección General de Navegación y Puertos (M. O. P.).

Fecha en que inician las observaciones: 1º de enero de 1901. Hora en que se efectúa la observación: 7.00 horas.

DURANTE EL PERIODO 1901 - 1931

Altura máxima. 5.16 Altura mínima. —0.79

Observada ... 27/6/905 Observada ... 13/12/917

AÑO 1931

Máxima anual .. 3.46 Media anual ... 2.40

Mínima anual .. 1.06 Amplitud anual . 2.40

Dias	Enero	Febrero	Marzo	Abril	Mayo	Junio	Julio	Agosto	Septiembre	Octubre	Noviembre	Diciembre
1	1.50	2.20	2.36	2.76	3.30	3.26	3.38	3.40	2.20	1.60	1.40	1.38
2	1.60	2.12	2.32	2.82	3.38	3.30	3.34	3.38	2.10	1.38	1.48	1.72
3	1.72	2.20	2.30	2.86	3.30	3.30	3.36	3.36	2.06	1.54	1.36	1.39
4	1.60	2.30	2.40	2.84	3.28	3.28	3.38	3.30	2.02	1.50	1.40	1.34
5	1.64	2.40	2.44	2.86	3.28	3.26	3.38	3.34	2.20	1.64	1.60	1.60
6	1.72	2.32	2.40	2.84	3.32	3.26	3.36	3.16	2.08	1.58	1.42	1.57
7	2.00	2.38	2.40	2.90	3.34	3.34	3.38	3.20	1.88	1.58	1.50	1.20
8	1.80	2.34	2.88	2.90	3.34	3.34	3.34	3.19	1.82	1.34	1.72	1.08
9	1.94	2.32	2.62	2.96	3.32	3.32	3.36	3.14	1.84	1.46	2.30	1.22
10	1.80	2.34	2.60	2.98	3.30	3.32	3.36	3.10	2.02	1.52	2.06	1.06
11	1.78	2.40	2.56	3.00	3.28	3.30	3.34	3.06	2.12	1.54	1.76	1.48
12	1.74	2.40	2.50	3.10	3.28	3.30	3.36	3.02	2.02	1.40	1.68	1.32
13	1.68	2.30	2.48	3.16	3.28	3.28	3.38	2.96	1.72	1.34	1.56	1.48
14	1.72	2.28	2.40	3.18	3.28	3.32	3.36	2.88	1.68	1.16	1.58	1.48
15	1.80	2.24	2.40	3.18	3.22	3.34	3.39	2.86	1.72	1.50	1.66	1.36
16	1.82	2.22	2.38	3.12	3.28	3.36	3.40	2.80	1.60	1.46	2.12	1.18
17	1.88	2.26	2.48	3.16	3.28	3.36	3.40	2.78	1.68	1.38	2.02	1.14
18	1.76	2.36	2.50	3.22	3.28	3.36	3.38	2.68	1.74	1.70	1.74	1.30
19	1.80	2.34	2.58	3.26	3.22	3.36	3.40	2.68	1.58	1.72	1.54	1.84
20	1.72	2.50	2.68	3.28	3.20	3.36	3.40	2.66	1.58	1.46	1.60	1.50
21	1.90	2.50	2.64	3.24	3.22	3.36	3.38	2.58	1.38	1.20	1.62	1.82
22	1.94	2.42	2.58	3.20	3.24	3.32	3.34	2.50	1.38	1.38	1.52	1.72
23	2.08	2.32	2.58	3.18	3.22	3.32	3.46	2.56	1.26	1.28	1.44	1.53
24	2.24	2.38	2.52	3.24	3.24	3.34	3.40	2.52	1.18	1.44	1.40	1.70
25	2.28	2.30	2.56	3.24	3.19	3.36	3.40	2.46	1.46	1.40	1.18	1.72
26	2.28	2.30	2.58	3.26	3.22	3.34	3.33	2.50	1.44	1.30	1.44	1.54
27	2.14	2.40	2.58	3.34	3.20	3.30	3.34	2.38	1.36	1.30	1.28	1.38
28	2.30	2.40	2.62	3.38	3.18	3.34	3.46	2.38	1.38	1.24	1.30	1.42
29	2.22		2.64	3.30	3.16	3.36	3.38	2.28	1.44	1.34	1.22	1.70
30	2.16		2.62	3.30	3.14	3.36	3.44	2.36	1.70	1.34	1.20	1.50
31	2.32		2.68		3.14		3.42	2.28		1.34		1.78
Suma	**58.88**	**65.24**	**78.28**	**93.06**	**100.91**	**99.72**	**104.80**	**87.75**	**51.64**	**44.36**	**47.10**	**45.45**
Media mensual	1.90	2.33	2.53	3.10	3.26	3.32	3.38	2.83	1.72	1.43	1.57	1.47
Máxima	2.32	2.50	2.88	3.38	3.38	3.36	3.46	3.40	2.20	1.72	2.30	1.84
Mínima	1.50	2.12	2.30	2.76	3.14	3.26	3.33	2.28	1.18	1.16	1.18	1.06
Amplitud mensual	0.82	0.38	0.58	0.62	0.24	0.10	0.13	1.12	1.02	0.56	1.12	0.78
Normal	1.42	1.74	1.93	2.16	2.00	1.82	1.65	1.26	1.00	1.11	1.24	1.22
Años	**29**	**29**	**29**	**29**	**29**	**29**	**29**	**29**	**29**	**29**	**29**	**29**

RIO PARANA

Nombre del lugar: **BARADERO** **Provincia de BUENOS AIRES**

Hidrómetro Nº 60. Tipo D. G. N. y P. Perteneciente a la Dirección General de Navegación y Puertos (M. O. P.).

Fecha en que inician las observaciones: 1º de enero de 1904. Hora en que se efectúa la observación: 7.00 horas.

DURANTE EL PERIODO 1904 - 1931

Altura máxima. 6.28 Altura mínima. —0.57

Observada ... 27/6/905 Observada ... 13/9/925

AÑO 1931

Máxima anual .. 3.12 Media anual ... 2.12

Mínima anual .. 0.88 Amplitud anual . 2.24

Días	Enero	Febrero	Marzo	Abril	Mayo	Junio	Julio	Agosto	Septiembre	Octubre	Noviembre	Diciembre
1	1.26	1.88	1.98	2.27	2.92	2.84	3.00	3.08	2.22	1.38	1.14	1.34
2	1.38	1.93	1.96	2.34	2.93	2.95	3.00	3.04	2.14	1.24	1.30	1.66
3	1.50	1.84	1.94	2.43	2.94	2.97	3.00	3.00	2.10	1.34	1.10	1.34
4	1.38	1.90	1.97	2.45	2.94	2.96	3.02	2.97	2.06	1.23	1.14	1.30
5	1.48	1.94	1.99	2.47	2.94	2.92	3.02	2.94	2.08	1.47	1.56	1.51
6	1.64	1.94	1.98	2.46	2.95	2.90	3.02	2.90	2.04	1.46	1.19	1.23
7	1.98	1.94	2.00	2.47	2.99	2.92	3.00	2.86	1.90	1.26	1.30	1.04
8	1.94	1.89	2.06	2.50	2.99	3.00	2.98	2.87	1.74	1.12	1.57	0.90
9	1.74	1.79	2.10	2.50	2.96	3.01	2.98	2.85	1.79	1.21	1.97	0.99
10	1.77	1.94	2.16	2.56	2.97	2.99	3.00	2.82	1.90	1.36	1.87	0.88
11	1.70	1.95	2.20	2.58	2.92	2.97	2.98	2.78	1.97	1.28	1.70	1.38
12	1.64	1.95	2.20	2.65	2.93	2.95	2.98	2.74	1.90	1.10	1.50	1.10
13	1.48	1.92	2.18	2.75	2.93	2.91	3.00	2.70	1.75	1.09	1.42	1.46
14	1.54	1.88	2.14	2.80	2.95	2.97	3.00	2.64	1.65	1.18	1.44	1.34
15	1.52	1.88	2.11	2.82	2.97	3.00	3.00	2.58	1.70	1.34	1.58	1.06
16	1.56	1.86	2.10	2.80	2.97	3.00	3.00	2.55	1.60	1.19	1.87	0.99
17	1.58	1.85	2.10	2.78	2.93	3.00	3.03	2.52	1.62	1.15	1.84	0.96
18	1.42	1.96	2.10	2.82	2.93	2.99	3.05	2.48	1.58	1.58	1.68	1.18
19	1.58	1.94	2.11	2.87	2.89	2.99	3.04	2.44	1.49	1.45	1.50	1.70
20	1.54	2.04	2.17	2.89	2.88	2.99	3.03	2.41	1.36	1.70	1.58	1.40
21	1.54	2.03	2.36	2.88	2.85	3.00	3.01	2.37	1.26	1.51	1.53	1.70
22	1.70	2.02	2.26	2.86	2.88	2.98	3.02	2.32	1.22	1.14	1.38	1.26
23	1.77	1.99	2.26	2.82	2.86	2.98	3.05	2.30	1.10	0.97	1.20	1.20
24	1.93	1.98	2.23	2.84	2.84	2.98	3.06	2.31	1.03	1.24	1.28	1.56
25	2.00	1.97	2.21	2.85	2.84	3.00	3.08	2.35	1.30	1.17	1.30	1.40
26	1.95	1.96	2.20	2.86	2.85	2.98	3.07	2.35	1.18	1.04	1.27	1.33
27	1.90	2.01	2.20	2.95	2.85	2.98	3.10	2.35	1.14	1.08	1.12	1.20
28	1.97	1.98	2.21	2.99	2.86	2.96	3.11	2.34	1.16	1.06	1.13	1.14
29	1.92		2.24	2.95	2.81	3.00	3.12	2.30	1.22	1.20	1.01	1.54
30	1.91		2.23	2.94	2.80	3.02	3.11	2.28	1.46	1.09	0.93	1.20
31	1.94		2.23		2.78		3.10	2.27		1.14		1.60
Suma	**52.16**	**54.16**	**66.18**	**81.15**	**90.05**	**89.11**	**93.96**	**80.71**	**48.66**	**38.77**	**42.40**	**39.89**
Media mensual	1.68	1.93	2.13	2.70	2.90	2.97	3.03	2.60	1.62	1.25	1.41	1.29
Máxima	2.00	2.04	2.36	2.99	2.99	3.02	3.12	3.08	2.22	1.70	1.97	1.70
Mínima	1.26	1.79	1.94	2.27	2.78	2.84	2.98	2.27	1.03	0.97	0.93	0.88
Amplitud mensual	0.74	0.25	0.42	0.72	0.21	0.18	0.14	0.81	1.19	0.73	1.04	0.82
Normal	2.42	2.69	2.88	3.07	3.01	2.85	2.70	2.38	2.15	2.17	2.26	2.26
Años	**28**	**28**	**28**	**28**	**28**	**28**	**28**	**28**	**28**	**28**	**28**	**28**

RIO PARAGUAY

Nombre del lugar: **CORUMBA** **República del BRASIL**

Hidrómetro Nº 120. Tipo D. G. N. y P. Perteneciente a la Dirección de Meteorología, Geofísica e Hidrología.

Fecha en que inician las observaciones: 12 de julio de 1912. Hora en que se efectúa la observación: 7.00 horas.

DURANTE EL PERIODO 1912 - 1931 **AÑO 1931**

Altura máxima. 9.76 Altura mínima. 1.04 Máxima anual .. 5.90 Media anual ... 7.20

Observada ... 13/5/920 Observada ... 5/12/917 Mínima anual .. 2.48 Amplitud anual . 3.42

Dias	Enero	Febrero	Marzo	Abril	Mayo	Junio	Julio	Agosto	Septiembre	Octubre	Noviembre	Diciembre
1	5.48	5.72	6.28	7.08	8.06	8.86	8.79	8.35	7.76	7.20	6.58	5.88
2	5.48	5.74	6.30	7.10	8.10	8.88	8.78	8.35	7.76	7.18	6.56	5.88
3	5.48	5.76	6.32	7.12	8.14	8.88	8.78	8.32	7.74	7.16	6.54	5.88
4	5.48	5.78	6.34	7.14	8.18	8.90	8.76	8.32	7.72	7.14	6.52	5.88
5	5.48	5.80	6.38	7.16	8.22	8.90	8.73	8.30	7.70	7.12	6.50	5.88
6	5.48	5.82	6.40	7.18	8.26	8.90	8.72	8.28	7.68	7.10	6.46	5.90
7	5.48	5.84	6.42	7.20	8.30	8.88	8.72	8.26	7.66	7.08	6.42	5.90
8	5.48	5.86	6.46	7.22	8.34	8.88	8.70	8.22	7.64	7.06	6.38	5.90
9	5.50	5.88	6.50	7.24	8.38	8.88	8.70	8.20	7.62	7.04	6.34	5.90
10	5.52	5.90	6.54	7.26	8.42	8.88	8.70	8.18	7.60	7.02	6.30	5.90
11	5.52	5.92	6.56	7.28	8.46	8.88	8.68	8.16	7.58	7.00	6.26	5.88
12	5.54	5.94	6.60	7.32	8.50	8.88	8.66	8.14	7.56	6.98	6.24	5.88
13	5.54	5.96	6.64	7.36	8.58	8.88	8.66	8.14	7.54	6.96	6.22	5.84
14	5.54	5.98	6.68	7.40	8.64	8.88	8.66	8.12	7.52	6.98	6.20	5.85
15	5.56	6.00	6.72	7.44	8.68	8.88	8.64	8.10	7.50	6.96	6.18	5.86
16	5.58	6.00	6.75	7.48	8.72	8.88	8.62	8.08	7.48	6.94	6.16	5.84
17	5.58	6.02	6.78	7.52	8.76	8.88	8.60	8.06	7.46	6.90	6.12	5.82
18	5.58	6.04	6.80	7.56	8.80	8.88	8.58	8.04	7.44	6.90	6.10	5.80
19	5.60	6.04	6.82	7.60	8.80	8.88	8.58	8.02	7.42	6.90	6.08	5.82
20	5.60	6.08	6.84	7.64	8.80	8.88	8.56	8.00	7.40	6.88	6.06	5.81
21	5.60	6.10	6.86	7.68	8.80	8.88	8.54	7.98	7.38	6.86	6.06	5.80
22	5.60	6.10	6.88	7.72	8.80	8.86	8.52	7.96	7.36	6.82	6.02	5.85
23	5.62	6.10	6.90	7.76	8.84	8.86	8.50	7.94	7.34	6.80	6.00	5.89
24	5.62	6.12	6.92	7.80	8.86	8.86	8.50	7.92	7.32	6.78	5.98	5.90
25	5.62	6.14	6.94	7.82	8.88	8.84	8.48	7.90	7.32	6.76	5.98	5.90
26	5.64	6.18	6.96	7.86	8.86	8.84	8.46	7.88	7.30	6.72	5.96	5.90
27	5.66	6.22	6.98	7.90	8.87	8.80	8.44	7.86	7.28	6.68	5.94	5.89
28	5.66	6.26	7.00	7.94	8.88	8.79	8.42	7.84	7.26	6.66	5.90	5.88
29	5.66		7.02	7.98	8.88	8.79	8.40	7.82	7.24	6.64	5.90	5.88
30	5.68		7.04	8.02	8.88	8.79	8.38	7.80	7.22	6.62	5.88	5.87
31	5.70		7.06		8.88		8.36	7.78		6.60		5.87
Suma	**172.56**	**167.30**	**207.69**	**224.78**	**266.57**	**265.95**	**266.62**	**250.32**	**224.80**	**214.44**	**185.84**	**181.93**
Media mensual	5.57	5.98	6.70	7.49	8.60	8.86	8.60	8.07	7.49	6.92	6.19	5.87
Máxima	5.70	6.26	7.06	8.02	8.88	8.90	8.79	8.35	7.76	7.20	6.58	5.90
Mínima	5.48	5.72	6.28	7.08	8.06	8.79	8.36	7.78	7.22	6.60	5.88	5.80
Amplitud mensual	0.22	0.54	0.78	0.94	0.82	0.11	0.43	0.57	0.54	0.60	0.70	0.10
Normal	5.33	5.74	6.35	6.96	7.56	7.84	7.72	7.30	6.66	5.84	5.08	4.93
Años	15	15	15	15	15	15	15	15	15	15	15	15

RIO PARAGUAY

Nombre del lugar: **FORMOSA** **Territorio de FORMOSA**

Hidrómetro Nº 45. Tipo D. G. N. y P. Perteneciente a la Dirección General de Navegación y Puertos (M. O. P.).

Fecha en que inician las observaciones: 1º de enero de 1904. Hora en que se efectúa la observación: 7.00 horas.

DURANTE EL PERIODO 1904 - 1931

Altura máxima. 10.15 Altura mínima. —0.46

Observada ... 13/6/905 Observada ... 1/12/916

AÑO 1931

Máxima anual .. 9.06 Media anual ... 6.26

Mínima anual .. 4.19 Amplitud anual . 4.87

Días	Enero	Febrero	Marzo	Abril	Mayo	Junio	Julio	Agosto	Septiembre	Octubre	Noviembre	Diciembre
1	4.41	5.83	4.77	5.61	6.65	8.80	8.87	6.92	5.71	5.31	6.50	5.90
2	4.53	5.79	4.81	5.61	6.70	8.84	8.85	6.86	5.68	5.32	6.54	5.86
3	4.63	5.69	4.85	5.61	6.77	8.87	8.80	6.80	5.66	5.30	6.56	5.76
4	4.75	5.61	4.87	5.61	6.83	8.91	8.76	6.74	5.62	5.29	6.58	5.72
5	4.83	5.53	5.00	5.61	6.87	8.94	8.71	6.68	5.58	5.30	6.60	5.66
6	4.89	5.43	5.05	5.57	6.94	8.96	8.68	6.66	5.56	5.29	6.62	5.56
7	4.99	5.33	5.10	5.55	7.03	8.97	8.64	6.58	5.54	5.28	6.63	5.50
8	5.02	5.22	5.19	5.51	7.13	9.00	8.58	6.52	5.52	5.26	6.68	5.46
9	5.09	5.11	5.24	5.59	7.21	9.01	8.53	6.48	5.50	5.30	6.68	5.34
10	5.15	5.11	5.31	5.59	7.27	9.03	8.48	6.46	5.48	5.34	6.68	5.30
11	5.23	4.90	5.34	5.63	7.39	9.05	8.45	6.39	5.48	5.36	6.68	5.22
12	5.31	4.77	5.43	5.63	7.47	9.06	8.39	6.34	5.48	5.42	6.68	5.14
13	5.35	4.63	5.45	5.63	7.55	9.06	8.33	6.30	5.46	5.48	6.68	5.10
14	5.42	4.53	5.45	5.67	7.65	9.06	8.30	6.26	5.44	5.50	6.68	5.06
15	5.51	4.44	5.53	5.67	7.73	9.06	8.22	6.24	5.44	5.52	6.66	4.98
16	5.57	4.39	5.59	5.70	7.83	9.06	8.18	6.18	5.44	5.56	6.62	4.92
17	5.63	4.27	5.59	5.81	7.89	9.06	8.12	6.14	5.40	5.62	6.62	4.87
18	5.68	4.23	5.59	5.85	7.97	9.05	8.09	6.12	5.40	5.68	6.58	4.78
19	5.77	4.20	5.63	5.89	8.06	9.05	8.02	6.09	5.38	5.72	6.54	4.70
20	5.85	4.19	5.63	5.93	8.14	9.05	7.88	6.08	5.36	5.76	6.50	4.64
21	5.85	4.24	5.65	6.01	8.20	9.05	7.77	6.06	5.36	5.86	6.48	4.56
22	5.87	4.25	5.65	6.09	8.27	9.04	7.56	6.00	5.36	5.92	6.42	4.50
23	5.89	4.25	5.66	6.09	8.32	9.04	7.50	5.96	5.34	5.94	6.36	4.48
24	5.92	4.36	5.67	6.15	8.40	9.04	7.40	5.94	5.34	6.00	6.30	4.46
25	5.93	4.55	5.67	6.21	8.46	9.02	7.35	5.91	5.36	6.10	6.18	4.40
26	5.95	4.63	5.65	6.25	8.50	9.00	7.30	5.89	5.35	6.16	6.22	4.36
27	5.93	4.63	5.65	6.41	8.56	8.98	7.24	5.86	5.35	6.21	6.16	4.32
28	5.93	4.67	5.65	6.51	8.26	8.94	7.16	5.80	5.34	6.32	6.10	4.32
29	5.91		5.63	6.51	8.66	8.93	7.10	5.76	5.33	6.36	6.06	4.30
30	5.89		5.63	6.60	8.70	8.91	7.02	5.76	5.32	6.44	5.96	4.28
31	5.85		5.61		8.75		6.97	5.72		6.47		4.26
Suma	**168.53**	**134.78**	**167.54**	**176.10**	**240.52**	**269.84**	**249.25**	**193.50**	**163.58**	**176.39**	**194.65**	**153.71**
Media mensual	5.44	4.81	5.40	5.87	7.76	8.99	8.04	6.24	5.45	5.69	6.49	4.96
Máxima	5.95	5.83	5.67	6.60	8.75	9.06	8.87	6.92	5.71	6.47	6.68	5.90
Mínima	4.41	4.19	4.77	5.51	6.65	8.80	6.97	5.72	5.32	5.26	5.96	4.26
Amplitud mensual	1.54	1.64	0.90	1.09	2.10	0.26	1.90	1.20	0.39	1.21	0.72	1.64
Normal	3.70	4.00	4.32	4.49	5.05	5.43	4.88	3.98	3.39	3.54	3.82	3.68
Años	28	28	28	28	28	28	28	28	28	28	28	28

RIO PARAGUAY

Nombre del lugar: **ASUNCION** **República del PARAGUAY**

Hidrómetro Nº 44. Tipo D. G. N. y P. Perteneciente a la Dirección General de Navegación y Puertos (M. O. P.).

Fecha en que inician las observaciones: 26 de febrero de 1904. Hora en que se efectúa la observación: 7.00 horas.

DURANTE EL PERIODO 1904 - 1931

Altura máxima. 8.80 Observada ... 23/6/905

Altura mínima. 0.52 Observada ... 17/10/910

AÑO 1931

Máxima anual .. 7.51 Mínima anual .. 3.04

Media anual ... 5.12 Amplitud anual . 4.47

Días	Enero	Febrero	Marzo	Abril	Mayo	Junio	Julio	Agosto	Septiembre	Octubre	Noviembre	Diciembre
1	3.32	4.14	3.47	4.18	5.82	7.43	6.96	5.74	5.01	4.66	5.68	4.81
2	3.47	4.08	3.49	4.18	5.88	7.46	6.92	5.71	4.99	4.68	5.68	4.77
3	3.75	4.02	3.52	4.18	5.94	7.47	6.89	5.68	4.97	4.66	5.68	4.72
4	3.84	3.94	3.54	4.18	6.05	7.47	6.85	5.64	4.96	4.65	5.67	4.68
5	3.93	3.84	3.58	4.18	6.13	7.47	6.81	5.60	4.94	4.66	5.67	4.63
6	3.99	3.76	3.60	4.17	6.22	7.49	6.77	5.58	4.93	4.68	5.66	4.58
7	4.06	3.67	3.63	4.17	6.31	7.50	6.73	5.56	4.91	4.68	5.64	4.52
8	4.13	3.58	3.65	4.17	6.40	7.51	6.69	5.53	4.91	4.69	5.67	4.46
9	4.19	3.44	3.72	4.17	6.47	7.50	6.65	5.50	4.89	4.79	5.69	4.40
10	4.27	3.39	3.76	4.17	6.55	7.50	6.60	5.48	4.88	4.82	5.67	4.34
11	4.30	3.30	3.80	4.18	6.63	7.49	6.57	5.45	4.89	4.87	5.65	4.27
12	4.33	3.25	3.83	4.24	6.69	7.47	6.51	5.45	4.87	4.90	5.63	4.24
13	4.40	3.18	3.86	4.28	6.77	7.46	6.47	5.40	4.86	4.96	5.60	4.22
14	4.46	3.12	3.89	4.30	6.79	7.44	6.43	5.38	4.86	5.01	5.58	4.18
15	4.48	3.08	3.92	4.38	6.84	7.41	6.39	5.35	4.86	5.06	5.55	4.11
16	4.50	3.06	3.92	4.46	6.88	7.38	6.34	5.33	4.85	5.11	5.54	4.04
17	4.51	3.04	3.93	4.64	6.91	7.33	6.29	5.31	4.85	5.16	5.50	3.97
18	4.50	3.04	3.97	4.73	6.95	7.32	6.25	5.30	4.85	5.22	5.46	3.90
19	4.50	3.05	4.04	4.80	7.00	7.31	6.21	5.29	4.83	5.32	5.43	3.83
20	4.50	3.07	4.08	4.87	7.03	7.29	6.17	5.27	4.81	5.38	5.39	3.76
21	4.50	3.12	4.10	5.00	7.06	7.26	6.13	5.25	4.80	5.43	5.33	3.70
22	4.48	3.13	4.11	5.09	7.09	7.23	6.09	5.22	4.79	5.47	5.28	3.66
23	4.45	3.14	4.12	5.18	7.12	7.21	6.04	5.21	4.77	5.50	5.23	3.63
24	4.44	3.18	4.15	5.26	7.18	7.19	6.00	5.19	4.76	5.53	5.20	3.61
25	4.43	3.29	4.15	5.34	7.21	7.16	5.97	5.16	4.74	5.56	5.16	3.61
26	4.40	3.32	4.16	5.42	7.25	7.12	5.93	5.13	4.72	5.59	5.11	3.58
27	4.39	3.36	4.17	5.51	7.26	7.11	5.91	5.11	4.70	5.60	5.05	3.57
28	4.31	3.42	4.17	5.59	7.29	7.06	5.87	5.09	4.69	5.62	5.00	3.55
29	4.30		4.17	5.66	7.31	7.03	5.84	5.06	4.68	5.65	4.90	3.54
30	4.25		4.17	5.73	7.33	7.00	5.80	5.04	5.67	5.66	4.88	3.52
31	4.20		4.17		7.36		5.77	5.03		5.66		3.50
Suma	**131.58**	**95.01**	**120.84**	**140.41**	**209.72**	**220.07**	**196.85**	**166.04**	**145.24**	**159.23**	**163.18**	**125.90**
Media mensual	4.24	3.39	3.90	4.68	6.76	7.34	6.35	5.36	4.84	5.14	5.44	4.06
Máxima	4.51	4.14	4.17	5.73	7.36	7.51	6.96	5.74	5.01	5.66	5.69	4.81
Mínima	3.32	3.04	3.47	4.17	5.82	7.00	5.77	5.03	4.67	4.65	4.88	3.50
Amplitud mensual	1.19	1.10	0.70	1.56	1.54	0.51	1.19	0.71	0.34	1.01	0.81	1.31
Normal	2.98	4.13	3.32	3.56	4.24	4.53	4.05	3.49	3.07	3.02	3.12	3.02
Años	28	28	28	28	28	28	28	28	28	28	28	28

RIO SALADO

Nombre del lugar: **SUNCHO CORRAL** — **Provincia de SANTIAGO DEL ESTERO**

Hidrómetro Nº 13. Tipo D. G. de I. Perteneciente a la Dirección de Meteorología, Geofísica e Hidrología.

Fecha en que inician las observaciones: 22 de julio de 1906. Hora en que se efectúa la observación: 8.00 horas.

DURANTE EL PERIODO 1906 - 1931

Altura máxima. 8.86 — Observada ... 1/4/922

Altura mínima. 0.00 — Observada ... 26/11/907

AÑO 1931

Máxima anual .. 5.17 — Mínima anual .. 0.81

Media anual ... 1.93 — Amplitud anual . 4.36

Días	Enero	Febrero	Marzo	Abril	Mayo	Junio	Julio	Agosto	Septiembre	Octubre	Noviembre	Diciembre
1	0.87	2.33	4.67	4.86	2.52	1.98	1.78	1.49	1.19	0.93	0.83	0.82
2	0.87	2.39	4.76	4.85	2.49	2.00	1.74	1.50	1.20	0.92	0.83	0.82
3	0.87	2.37	4.83	4.77	2.45	2.01	1.74	1.50	1.20	0.90	0.82	0.82
4	0.87	2.34	4.87	4.66	2.42	1.99	1.76	1.49	1.16	0.90	0.82	0.82
5	0.87	2.32	4.91	4.54	2.37	1.97	1.80	1.46	1.14	0.95	0.82	0.82
6	0.87	2.30	4.95	4.42	2.33	1.97	1.79	1.48	1.12	0.92	0.81	0.82
7	0.87	2.32	4.95	4.30	2.31	1.95	1.77	1.48	1.14	0.90	0.82	0.82
8	0.87	2.33	4.99	4.16	2.30	1.97	1.73	1.14	1.12	0.89	0.82	0.82
9	0.87	2.36	5.04	3.99	2.30	1.98	1.71	1.45	1.11	0.88	0.82	0.82
10	0.87	2.48	5.07	3.88	2.29	1.99	1.71	1.43	1.08	0.90	0.82	0.82
11	0.87	2.67	5.09	3.77	2.30	1.96	1.69	1.40	1.03	0.88	0.82	0.82
12	0.87	2.76	5.11	3.63	2.26	1.93	1.70	1.38	1.04	0.87	0.82	0.82
13	0.87	2.76	5.15	3.52	2.25	1.89	1.69	1.38	1.09	0.88	0.82	0.82
14	0.87	2.80	5.17	3.42	2.29	1.89	1.70	1.38	1.08	0.87	0.82	0.82
15	0.87	2.82	5.15	3.19	2.28	1.95	1.78	1.36	1.06	0.86	0.82	0.82
16	0.87	2.78	5.10	3.09	2.21	1.97	1.70	1.35	1.02	0.85	0.82	0.82
17	0.87	3.12	5.03	3.01	2.17	1.96	1.69	1.38	1.02	0.84	0.82	0.82
18	0.87	3.28	4.93	2.96	2.12	1.94	1.70	1.26	1.01	0.84	0.82	0.82
19	0.87	3.37	4.83	2.94	2.10	1.93	1.66	1.30	0.99	0.88	0.82	0.82
20	0.87	3.49	4.74	2.90	2.10	1.93	1.64	1.31	1.00	0.92	0.82	0.82
21	0.87	3.72	4.65	2.86	2.11	1.93	1.63	1.28	1.00	0.93	0.82	0.82
22	0.87	3.89	4.58	2.81	2.13	1.91	1.60	1.27	0.96	0.90	0.82	0.82
23	0.92	4.04	4.54	2.78	2.11	1.93	1.56	1.23	0.95	0.92	0.82	0.82
24	0.90	4.14	4.54	2.75	2.10	1.94	1.51	1.28	0.94	0.92	0.82	0.85
25	1.10	4.28	4.60	2.70	2.11	1.90	1.57	1.28	0.94	0.91	0.82	0.82
26	0.90	4.44	4.68	2.64	2.09	1.89	1.56	1.32	0.94	0.88	0.82	0.82
27	0.88	4.53	4.75	2.60	2.08	1.85	1.53	1.30	0.94	0.87	0.82	0.82
28	0.87	4.61	4.79	2.60	2.03	1.84	1.51	1.29	0.96	0.88	0.82	0.82
29	2.08		4.83	2.60	2.00	1.84	1.49	1.26	0.94	0.87	0.82	0.82
30	2.22		4.86	2.55	1.97	1.81	1.49	1.17	0.92	0.84	0.82	0.88
31	2.26		4.88		1.95		1.50	1.25		0.84		0.86
Suma	**31.27**	**87.04**	**151.04**	**103.75**	**68.54**	**58.00**	**51.43**	**42.15**	**31.29**	**27.54**	**24.61**	**25.55**
Media mensual	1.01	3.11	4.87	3.46	2.21	1.93	1.66	1.36	1.04	0.89	0.82	0.82
Máxima	2.26	4.61	5.17	4.86	2.52	2.01	1.80	1.50	1.20	0.95	0.83	0.88
Mínima	0.87	2.30	4.54	2.55	1.95	1.81	1.49	1.17	0.92	0.84	0.81	0.82
Amplitud mensual	1.39	2.31	0.63	2.31	0.57	0.20	0.31	0.33	0.28	0.11	0.02	0.06
Normal	2.08	3.45	4.32	4.00	2.85	2.22	1.49	1.74	1.48	1.19	1.01	1.02
Años	**20**	**21**	**22**	**22**	**22**	**22**	**22**	**22**	**22**	**21**	**19**	**20**

RIO SALADO

Nombre del lugar: **SAN FRANCISCO DE LAISHI** **Territorio de FORMOSA**

Hidrómetro Nº 8. Tipo "B". Perteneciente a la Dirección de Meteorología, Geofísica e Hidrología.

Fecha en que inician las observaciones: 1º de mayo de 1906. Hora en que se efectúa la observación: 8.00 horas.

DURANTE EL PERIODO 1906 - 1931

Altura máxima. 7.57 Altura mínima. 0.00

Observada ... 14/4/921 Observada ... 11/11/907

AÑO 1931

Máxima anual .. 4.71 Media anual ... 1.90

Mínima anual .. 0.79 Amplitud anual . 3.92

Días	Enero	Febrero	Marzo	Abril	Mayo	Junio	Julio	Agosto	Septiembre	Octubre	Noviembre	Diciembre
1	1.92	1.36	1.10	2.94	4.71	3.44	2.61	1.72	1.27	0.98	1.16	0.94
2	1.99	1.34	1.06	3.11	4.72	3.31	2.58	1.69	1.24	0.98	1.14	0.95
3	1.98	1.33	1.00	2.97	4.70	3.26	2.53	1.61	1.23	0.97	1.11	0.95
4	1.76	1.33	0.99	2.67	4.64	3.24	2.54	1.59	1.22	0.97	1.10	0.96
5	1.60	1.30	0.97	2.54	4.54	3.23	2.53	1.65	1.20	1.00	1.10	0.96
6	1.53	1.28	0.97	2.84	4.41	3.30	2.52	1.64	1.20	1.10	1.10	0.95
7	1.44	1.27	0.98	3.14	4.25	3.28	2.51	1.60	1.21	1.09	1.11	0.94
8	1.40	1.27	0.99	3.39	4.08	3.27	2.50	1.59	1.21	1.12	1.55	0.94
9	1.32	1.28	1.07	3.80	3.88	3.30	2.50	1.59	1.21	1.23	1.36	0.93
10	1.19	1.29	1.17	4.09	3.68	3.36	2.42	1.58	1.22	1.30	1.30	0.92
11	1.15	1.29	1.02	4.30	3.56	3.41	2.40	1.57	1.21	1.34	1.26	0.93
12	1.14	1.25	0.94	4.43	3.51	3.18	2.39	1.55	1.22	1.61	1.25	0.95
13	1.14	1.14	0.87	4.45	3.50	3.11	2.35	1.55	1.22	1.65	1.25	0.95
14	1.34	1.10	0.83	4.35	3.52	3.13	2.34	1.55	1.23	1.48	1.23	0.94
15	1.38	1.03	0.79	4.15	3.58	3.09	2.31	1.56	1.21	1.32	1.14	0.93
16	1.38	1.03	0.79	3.89	3.60	2.94	2.39	1.56	1.19	1.28	1.11	0.93
17	1.56	0.99	0.92	3.71	3.58	2.91	2.26	1.55	1.16	1.28	1.04	0.93
18	1.97	0.98	0.89	3.65	3.61	2.98	2.25	1.54	1.16	1.38	1.00	0.94
19	2.26	0.98	0.84	3.65	3.91	2.95	2.24	1.54	1.13	1.30	0.99	0.98
20	2.48	0.99	0.87	3.70	4.18	2.92	2.23	1.51	1.09	1.22	0.98	1.07
21	2.00	1.03	0.86	3.83	4.37	2.88	2.23	1.48	1.03	1.19	0.98	1.00
22	1.80	1.06	0.83	3.91	4.48	2.85	2.20	1.41	0.99	1.19	0.98	0.98
23	1.71	1.15	0.83	3.93	4.53	2.81	2.18	1.35	0.97	1.20	0.99	0.98
24	1.68	1.21	1.36	3.78	4.55	2.81	2.10	1.30	0.97	1.20	0.98	1.16
25	1.67	1.26	1.48	3.58	4.43	2.82	2.06	1.29	0.96	1.11	0.98	1.44
26	1.52	1.22	1.50	3.70	4.30	2.78	1.98	1.26	0.95	1.05	0.97	1.23
27	1.48	1.15	1.39	4.15	4.12	2.73	1.95	1.21	0.95	1.06	0.96	1.16
28	1.45	1.12	1.24	4.39	3.91	2.71	1.91	1.18	0.95	1.17	0.96	0.93
29	1.44		1.17	4.57	3.71	2.69	1.89	1.15	0.96	1.25	0.95	0.95
30	1.41		1.27	4.67	3.55	2.63	1.84	1.22	0.95	1.20	0.95	1.05
31	1.39		2.24		3.43		1.79	1.28		1.23		1.26
Suma	**49.48**	**33.03**	**33.23**	**112.28**	**125.54**	**91.32**	**70.53**	**45.87**	**33.71**	**37.45**	**33.00**	**31.13**
Media mensual	1.60	1.18	1.07	3.74	4.05	3.04	2.28	1.48	1.12	1.21	1.10	1.00
Máxima	2.48	1.36	2.24	4.67	4.72	3.44	2.61	1.72	1.27	1.65	1.55	1.44
Mínima	1.14	0.98	0.79	2.54	3.43	2.63	1.79	1.15	0.95	0.97	0.95	0.92
Amplitud mensual	1.34	0.38	1.45	2.13	1.29	0.81	0.82	0.57	0.32	0.68	0.60	0.52
Normal	1.74	1.59	1.74	2.38	2.68	2.04	1.75	1.43	1.32	1.38	1.71	2.00
Años	**24**	**24**	**24**	**24**	**24**	**25**	**25**	**25**	**25**	**25**	**25**	**25**

RIO QUINES

Nombre del lugar: **LA HUERTITA** **Provincia de SAN LUIS**

Hidrómetro Nº 142. Tipo "A". Perteneciente a la Dirección de Meteorología, Geofísica e Hidrología.

Fecha en que inician las observaciones: 4 de agosto de 1925. Hora en que se efectúa la observación: 8.00 horas.

DURANTE EL PERIODO 1925 - 1931

Altura máxima. 5.00 Observada ... 7/2/931

Altura mínima. 0.11 Observada ... 19/2/928

AÑO 1931

Máxima anual .. 5.00 Media anual ... 1.24

Minima anual .. 0.64 Amplitud anual . 4.36

Días	Enero	Febrero	Marzo	Abril	Mayo	Junio	Julio	Agosto	Septiembre	Octubre	Noviembre	Diciembre
1	1.19	1.73	1.10	1.05	1.10	1.01	0.94	0.80	0.73	1.08	1.81	1.66
2	1.18	1.72	1.09	1.04	1.11	1.00	0.93	0.79	0.72	1.07	1.80	1.65
3	1.17	1.71	1.10	1.03	1.09	1.00	0.92	0.78	0.71	1.52	1.77	1.64
4	1.18	1.80	1.10	1.02	1.08	0.99	0.92	0.78	0.70	1.41	1.76	1.63
5	1.30	1.40	1.11	1.01	1.07	0.98	0.91	0.77	0.70	1.40	1.75	1.61
6	1.20	1.39	1.11	1.00	1.06	0.97	0.90	0.76	0.69	1.40	1.74	1.60
7	1.19	5.00	1.64	1.00	1.05	0.96	0.89	0.75	0.68	1.39	1.92	1.60
8	1.18	1.60	1.25	1.01	1.05	1.00	0.91	0.76	0.67	1.38	1.91	1.68
9	1.18	2.29	1.22	1.00	1.04	1.01	0.90	0.77	0.66	1.37	1.90	1.67
10	1.18	2.29	1.22	1.00	1.03	1.00	0.90	0.78	0.65	1.36	1.89	1.66
11	1.16	1.20	1.20	0.99	1.02	1.00	0.89	0.79	0.64	1.35	1.88	1.65
12	1.40	1.20	1.19	0.98	1.10	0.99	0.88	0.78	0.65	1.34	1.87	1.69
13	1.30	1.19	1.18	0.97	1.12	0.98	0.87	0.78	0.66	1.34	1.86	1.58
14	1.20	1.18	1.17	0.97	1.11	0.97	0.86	0.77	0.78	1.33	1.88	1.67
15	1.19	1.18	1.16	0.96	1.10	0.97	0.85	0.76	0.79	1.32	1.87	1.66
16	1.18	2.35	1.15	0.95	1.10	0.96	0.84	0.76	0.88	1.32	1.86	1.65
17	1.17	1.90	1.14	0.94	1.09	0.96	0.83	0.75	0.89	1.31	1.85	1.64
18	1.30	1.99	1.14	0.95	1.08	0.98	0.82	0.74	0.90	1.30	1.84	1.63
19	1.40	1.92	1.13	0.99	1.08	0.99	0.82	0.74	0.90	1.28	1.83	1.61
20	4.40	1.92	1.12	1.20	1.07	0.98	0.81	0.73	0.98	1.27	1.82	1.97
21	2.00	1.91	1.11	1.10	1.07	0.98	0.83	0.72	0.88	1.25	1.82	1.71
22	1.80	1.90	1.10	1.10	1.06	0.97	0.82	0.71	0.87	1.23	1.81	1.70
23	1.80	1.80	1.12	1.09	1.05	0.98	0.81	0.70	0.86	1.22	1.82	1.84
24	1.79	1.79	1.11	1.09	1.04	0.98	0.80	0.70	0.85	1.28	1.81	1.83
25	1.78	1.78	1.10	1.08	1.03	0.97	0.80	0.80	0.84	1.24	1.80	1.86
26	1.77	1.77	1.08	1.07	1.02	0.97	0.79	0.80	0.84	1.23	1.77	1.89
27	1.76	1.76	1.08	1.06	1.02	0.96	0.82	0.78	0.83	1.28	1.75	1.80
28	1.75	1.75	1.07	1.07	1.01	0.95	0.83	0.77	0.82	1.24	1.74	1.74
29	1.74		1.06	1.06	1.02	0.94	0.82	0.76	0.81	1.23	1.72	1.79
30	1.74		1.05	1.10	1.02	0.94	0.81	0.75	1.09	1.22	1.68	1.78
31	1.73		1.04		1.01		0.80	0.74		2.70		1.77
Suma	**47.30**	**51.04**	**35.43**	**30.38**	**32.90**	**29.33**	**26.52**	**23.57**	**23.58**	**41.66**	**54.53**	**52.96**
Media mensual	1.52	1.82	1.14	1.03	1.06	0.98	0.86	0.76	0.79	1.34	1.82	1.71
Máxima	4.40	5.00	1.64	1.20	1.12	1.01	0.94	0.80	1.09	2.70	1.92	1.97
Mínima	1.16	1.18	1.04	0.94	1.01	0.94	0.79	0.70	0.64	1.07	1.68	1.60
Amplitud mensual	3.34	3.82	0.60	0.26	0.11	0.07	0.15	0.10	0.45	1.63	0.24	0.37
Normal												
Años												

RIO MENDOZA

Nombre del lugar: **CACHEUTA** — **Provincia de MENDOZA**

Hidrómetro Nº 35. Tipo "A". Perteneciente a la Oficina de Aforos de la Provincia.

Fecha en que inician las observaciones: 26 de septimbre de 1908. Hora en que se efectúa la observación: 8.00 horas.

DURANTE EL PERIODO 1908 - 1931

Altura máxima. 6.50 — Observada ... 1/2/920

Altura mínima. 0.17 — Observada ... 1/8/929

AÑO 1931

Máxima anual .. 3.50 — Mínima anual .. 0.22

Media anual ... 1.16 — Amplitud anual . 3.28

Dias	Enero	Febrero	Marzo	Abril	Mayo	Junio	Julio	Agosto	Septiembre	Octubre	Noviembre	Diciembre
1	2.70	3.24	2.46	1.24	0.80	0.50	0.35	0.23	0.37	0.40	1.40	1.54
2	2.85	3.32	2.30	1.25	0.68	0.41	0.32	0.30	0.35	0.42	1.35	1.56
3	2.85	3.40	2.15	1.23	1.20	0.40	0.30	0.28	0.38	0.40	1.40	1.60
4	3.24	3.36	2.00	1.22	0.65	0.44	0.28	0.30	0.38	0.55	1.35	1.50
5	3.10	3.15	2.20	1.20	0.70	0.40	0.40	0.27	0.34	0.38	1.35	1.45
6	3.00	3.40	2.25	1.18	0.74	0.38	0.30	0.24	0.38	0.50	1.30	1.60
7	2.86	3.40	2.00	1.16	0.70	0.65	0.33	0.25	0.30	0.54	1.20	1.60
8	2.90	3.50	2.12	1.13	0.67	0.50	0.30	0.24	0.32	0.57	1.10	1.90
9	3.00	3.07	1.80	1.05	0.63	0.47	0.35	0.33	0.35	0.57	1.00	2.70
10	3.00	2.95	1.75	1.00	0.70	0.47	0.30	0.24	0.30	0.58	0.90	2.70
11	3.24	2.90	1.65	0.93	0.67	0.49	0.28	0.23	0.28	0.60	1.00	2.65
12	3.00	2.87	1.75	0.92	0.60	0.40	0.40	0.23	0.29	0.78	0.95	2.50
13	2.90	2.50	1.80	0.90	0.65	0.38	0.30	0.24	0.78	0.60	1.00	2.00
14	2.95	2.43	1.76	0.87	0.60	0.55	0.29	0.24	0.27	0.56	0.96	2.30
15	2.90	2.45	1.80	0.84	0.50	0.42	0.30	0.22	0.27	1.05	1.00	2.00
16	3.00	2.40	1.68	0.85	0.45	0.36	0.29	0.34	0.25	1.20	1.00	1.85
17	3.06	2.00	1.60	0.80	0.78	0.39	0.30	0.26	0.26	1.18	0.98	2.50
18	3.00	2.00	1.58	0.78	0.61	0.40	0.29	0.26	0.27	1.15	0.85	2.55
19	2.95	1.75	1.52	1.05	0.60	0.42	0.32	0.25	0.26	1.00	0.84	2.60
20	2.90	1.78	1.40	0.80	0.57	0.40	0.30	0.27	0.80	1.20	0.83	2.75
21	2.86	1.70	1.35	0.78	0.51	0.60	0.30	0.30	0.32	1.25	0.88	2.50
22	2.00	1.78	1.46	0.80	0.50	0.44	0.30	0.30	0.36	1.00	0.85	2.50
23	2.00	1.70	1.40	0.70	0.47	0.40	0.29	0.34	0.38	1.10	0.80	2.45
24	1.55	1.65	1.45	0.78	0.70	0.40	0.29	0.30	0.40	1.10	0.80	1.80
25	1.55	1.74	1.40	0.72	0.70	0.39	0.28	0.30	0.40	1.27	0.85	1.75
26	1.70	1.80	1.35	0.80	0.55	0.35	0.32	0.32	0.42	1.24	1.00	2.00
27	1.94	1.95	1.30	0.75	0.57	0.32	0.25	0.30	0.51	1.40	1.35	1.80
28	2.25	2.06	1.29	0.75	0.53	0.50	0.25	0.30	0.50	1.30	1.40	1.90
29	2.30		1.30	0.71	0.43	0.38	0.23	0.29	0.50	1.44	1.44	2.00
30	2.40		1.23	0.67	0.40	0.38	0.25	0.33	0.37	1.50	1.47	2.00
31	3.00		1.25		0.45		0.25	0.36		1.50		2.10
Suma	**82.95**	**70.25**	**52.35**	**27.86**	**19.31**	**12.99**	**9.31**	**8.66**	**11.36**	**28.33**	**32.60**	**64.65**
Media mensual	2.68	2.51	1.69	0.93	0.62	0.43	0.30	0.28	0.38	0.91	1.09	2.08
Máxima	3.24	3.50	2.46	1.25	1.20	0.65	0.40	0.36	0.80	1.50	1.47	2.75
Mínima	1.55	1.65	1.23	0.67	0.40	0.32	0.23	0.22	0.25	0.38	0.80	1.45
Amplitud mensual	1.69	1.85	1.23	0.58	0.80	0.33	0.17	0.14	0.55	1.12	0.67	1.30
Normal	2.28	2.12	1.56	1.11	0.75	0.71	0.62	0.59	0.72	0.80	1.19	1.89
Años	**23**	**23**	**23**	**23**	**23**	**22**	**23**	**23**	**23**	**23**	**23**	**23**

RIO CONLARA

Nombre del lugar: **RENCA** **Provincia de SAN LUIS**

Hidrómetro Nº 141. Tipo "B". Perteneciente a la Dirección de Meteorología, Geofísica e Hidrología.

Fecha en que inician las observaciones: 16 de julio de 1925. Hora en que se efectúa la observación: 8.00 horas.

DURANTE EL PERIODO 1925 - 1931

Altura máxima. 5.00 Altura mínima. 1.00

Observada ... 23/1/931 Observada ... 24/5/931

AÑO 1931

Máxima anual .. 5.00 Media anual ... 2.01

Mínima anual .. 1.00 Amplitud anual . 4.00

Días	Enero	Febrero	Marzo	Abril	Mayo	Junio	Julio	Agosto	Septiembre	Octubre	Noviembre	Diciembre
1	1.65	3.70	3.75	3.50	2.00	1.50	1.50	1.50	1.50	1.50	1.55	1.00
2	1.65	3.65	3.75	3.50	2.00	1.50	1.50	1.50	1.50	1.50	1.55	1.00
3	1.65	3.65	3.70	3.40	2.00	1.50	1.50	1.50	1.50	1.50	1.50	1.00
4	1.65	3.65	3.70	3.40	2.00	1.50	1.50	1.50	1.50	1.50	1.50	1.00
5	1.65	3.70	3.70	3.40	2.00	1.50	1.50	1.50	1.50	1.50	1.50	1.00
6	1.70	3.70	3.70	3.30	2.00	1.50	1.50	1.50	1.50	1.50	1.50	1.00
7	1.70	3.70	3.95	3.30	2.00	1.50	1.50	1.50	1.50	1.50	1.50	1.00
8	1.70	3.85	3.95	3.25	2.00	1.50	1.50	1.50	1.50	1.50	1.50	1.10
9	1.65	3.85	3.90	3.25	2.00	1.00	1.00	1.50	1.00	1.50	1.50	1.10
10	1.65	3.90	3.90	3.20	2.00	1.00	1.50	1.00	1.00	1.00	1.50	1.10
11	1.80	3.90	3.90	3.20	2.00	1.00	1.50	1.00	1.00	1.00	1.50	1.10
12	1.80	3.85	3.90	3.20	2.00	1.00	1.50	1.00	1.00	1.00	1.00	1.10
13	1.75	3.80	3.85	3.20	2.00	1.00	1.50	1.00	1.00	1.00	1.00	1.50
14	1.75	3.80	3.85	3.15	2.00	1.00	1.50	1.00	1.00	1.00	1.00	1.50
15	1.75	3.80	3.80	3.15	2.00	1.00	1.50	1.00	1.00	1.00	1.00	1.50
15	1.60	3.85	3.80	3.15	2.00	1.00	1.50	1.00	1.00	1.00	1.00	1.50
17	1.75	3.85	3.80	3.10	2.00	1.00	1.50	1.00	1.00	1.00	1.00	1.50
18	1.80	3.85	3.75	3.00	1.50	1.00	1.50	1.00	1.00	1.00	1.00	1.55
19	1.90	3.90	3.75	3.10	1.50	1.00	1.50	1.00	1.00	1.00	1.00	1.55
20	2.00	3.90	3.70	3.10	1.50	1.00	1.50	1.00	1.00	1.00	1.00	2.30
21	4.50	3.90	3.70	3.00	1.50	1.00	1.50	1.00	1.00	1.00	1.00	2.30
22	4.50	3.85	3.65	3.00	1.50	1.00	1.50	1.00	1.00	1.00	1.00	2.30
23	5.00	3.80	3.65	3.00	1.50	1.00	1.50	1.00	1.00	1.00	1.00	2.70
24	5.00	3.80	3.60	2.95	1.50	1.00	1.50	1.00	1.00	1.50	1.00	2.70
25	4.50	3.75	3.55	2.00	1.00	1.00	1.50	1.00	1.00	1.50	1.10	3.10
26	4.50	3.75	3.55	2.00	1.00	1.00	1.50	1.50	1.00	1.50	1.10	3.10
27	4.00	3.75	3.50	2.00	1.00	1.00	1.50	1.50	1.00	1.50	1.10	3.10
28	4.00	3.75	3.50	2.00	1.00	1.00	1.50	1.50	1.00	1.50	1.00	3.10
29	3.80		3.50	2.00	1.00	1.00	1.50	1.50	1.00	1.50	1.00	3.85
30	3.80		3.55	2.00	1.00	1.00	1.50	1.50	1.50	1.50	1.00	3.85
31	3.75		3.55		1.00		1.50	1.50		1.50		4.00
Suma	**81.90**	**106.20**	**115.40**	**88.75**	**51.00**	**34.00**	**46.50**	**38.50**	**34.50**	**39.50**	**35.90**	**59.60**
Media mensual	2.64	3.79	3.72	2.96	1.64	1.13	1.50	1.24	1.15	1.27	1.20	1.92
Máxima	5.00	3.90	3.95	3.50	2.00	1.50	1.50	1.50	1.50	1.50	1.55	4.00
Mínima	1.60	3.65	3.50	2.00	1.00	1.00	1.00	1.00	1.00	1.00	1.00	1.00
Amplitud mensual	3.40	0.25	0.45	1.50	1.00	0.50	0.50	0.50	0.50	0.50	0.55	3.00

RIO QUINTO

Nombre del lugar: **LA FLORIDA** **Provincia de SAN LUIS**

Hidrómetro Nº 139. Tipo "B". Perteneciente a la Dirección de Meteorología, Geofísica e Hidrología.

Fecha en que inician las observaciones: 1º de junio de 1925. Hora en que se efectúa la observación: 8.00 horas.

DURANTE EL PERIODO 1925 - 1931

Altura máxima. 5.39 Observada ... 17/1/928

Altura mínima. 1.07 Observada ... 31/12/929

AÑO 1931

Máxima anual .. 3.30 Mínima anual .. 1.12

Media anual ... 1.34 Amplitud anual . 2.18

Dias	Enero	Febrero	Marzo	Abril	Mayo	Junio	Julio	Agosto	Septiembre	Octubre	Noviembre	Diciembre
1	1.47	1.58	1.46	1.34	1.30	1.25	1.21	1.21	1.17	1.35	1.19	1.18
2	1.44	1.56	1.46	1.34	1.29	1.25	1.21	1.21	1.17	1.31	1.18	1.18
3	1.42	1.54	1.50	1.34	1.29	1.25	1.21	1.21	1.17	1.28	1.18	1.23
4	1.40	1.52	1.54	1.33	1.29	1.25	1.21	1.21	1.16	1.23	1.17	1.21
5	1.39	1.50	1.49	1.33	1.28	1.25	1.20	1.21	1.16	1.23	1.17	1.19
6	1.43	1.49	1.46	1.32	1.28	1.24	1.20	1.21	1.16	1.22	1.16	1.18
7	1.42	1.47	3.00	1.32	1.28	1.24	1.20	1.21	1.16	1.22	1.35	1.22
8	1.41	1.46	1.74	1.32	1.28	1.24	1.20	1.20	1.16	1.21	2.65	1.19
9	1.40	2.30	1.60	1.31	1.27	1.24	1.20	1.20	1.15	1.21	1.80	1.18
10	1.40	1.60	1.49	1.31	1.27	1.24	1.20	1.20	1.15	1.21	1.58	1.18
11	1.39	1.58	1.45	1.31	1.27	1.23	1.20	1.20	1.15	1.20	1.49	1.17
12	2.20	1.57	1.44	1.30	1.26	1.23	1.20	1.20	1.15	1.20	1.42	1.61
13	1.90	1.56	1.43	1.30	1.31	1.23	1.19	1.20	1.19	1.20	1.35	1.50
14	1.89	1.55	1.42	1.30	1.31	1.23	1.19	1.19	1.22	1.19	1.31	1.20
15	1.86	1.53	1.41	1.45	1.31	1.23	1.30	1.19	1.23	1.19	1.27	1.18
16	1.75	1.52	1.39	1.34	1.30	1.23	1.28	1.19	1.24	1.18	1.24	1.17
17	1.70	1.85	1.42	1.32	1.30	1.23	1.26	1.19	1.26	1.18	1.20	1.16
18	1.68	1.70	1.55	1.40	1.30	1.23	1.24	1.19	1.24	1.17	1.19	1.15
19	2.40	1.67	1.44	1.37	1.30	1.22	1.23	1.18	1.22	1.17	1.18	1.15
20	3.00	1.65	1.43	1.36	1.29	1.22	1.23	1.18	1.22	1.16	1.17	2.45
21	3.30	1.63	1.43	1.35	1.29	1.22	1.23	1.18	1.21	1.15	1.17	1.37
22	2.00	1.61	1.41	1.34	1.29	1.22	1.22	1.18	1.19	1.14	1.16	1.25
23	1.90	1.59	1.40	1.32	1.29	1.22	1.22	1.17	1.19	1.14	1.16	1.20
24	1.80	1.56	1.39	1.32	1.28	1.22	1.24	1.23	1.18	1.13	1.15	1.55
25	1.75	1.53	1.38	1.31	1.28	1.22	1.24	1.20	1.18	1.13	1.35	1.40
26	1.73	1.52	1.37	1.31	1.27	1.22	1.23	1.19	1.17	1.13	1.25	1.30
27	1.72	1.50	1.36	1.30	1.27	1.21	1.23	1.19	1.16	1.12	1.20	1.45
28	1.68	1.48	1.35	1.30	1.27	1.21	1.23	1.18	1.15	1.12	1.19	1.35
29	1.63		1.38	1.30	1.26	1.21	1.22	1.18	1.77	1.25	1.19	1.30
30	1.61		1.36	1.31	1.26	1.21	1.22	1.17	1.40	1.20	1.18	1.25
31	1.59		1.35		1.26		1.21	1.17		1.19		1.20
Suma	**54.66**	**44.62**	**46.30**	**39.87**	**39.80**	**36.89**	**37.85**	**37.02**	**36.33**	**37.01**	**39.25**	**40.30**
Media mensual	1.76	1.59	1.49	1.33	1.28	1.23	1.22	1.19	1.21	1.19	1.31	1.30
Máxima	3.30	2.30	3.00	1.45	1.30	1.25	1.30	1.23	1.77	1.35	2.65	2.45
Mínima	1.39	1.46	1.35	1.30	1.26	1.21	1.19	1.17	1.15	1.12	1.15	1.15
Amplitud mensual	1.91	0.84	1.65	0.15	0.04	0.04	0.11	0.06	0.62	0.23	1.50	1.30

RIO QUINTO

Nombre del lugar: **PASO DE LAS CARRETAS** **Provincia de SAN LUIS**

Hidrómetro Nº 140. Tipo "B". Perteneciente a la Dirección de Meteorología. Geofísica e Hidrología.

Fecha en que inician las observaciones: 28 de agosto de 1925. Hora en que se efectúa la observación: 8.00 horas.

DURANTE EL PERIODO 1925 - 1931

Altura máxima. 5.70 Observada ... 18/1/928

Altura mínima. 1.15 Observada ... 7/1/930

AÑO 1931

Máxima anual .. 4.80 Mínima anual .. 1.30

Media anual ... 1.80 Amplitud anual . 3.50

Días	Enero	Febrero	Marzo	Abril	Mayo	Junio	Julio	Agosto	Septiembre	Octubre	Noviembre	Diciembre
1	1.74	2.57	3.55	1.55	1.55	1.51	1.46	1.45	1.42	1.84	1.37	1.30
2	1.73	2.56	2.53	1.55	1.55	1.51	1.46	1.44	1.42	1.63	1.36	1.30
3	1.71	2.62	3.52	1.55	1.55	1.51	1.46	1.44	1.42	1.55	1.36	1.30
4	1.70	2.53	3.65	1.54	1.54	1.51	1.46	1.44	1.42	1.54	1.36	1.34
5	1.78	2.53	3.53	1.54	1.54	1.51	1.46	1.44	1.42	1.54	1.36	1.41
6	1.75	2.52	3.50	1.54	1.54	1.50	1.46	1.44	1.41	1.53	1.36	1.40
7	1.80	4.80	3.43	1.54	1.54	1.50	1.46	1.44	1.41	1.52	1.37	1.46
8	1.74	3.60	3.40	1.54	1.54	1.50	1.45	1.44	1.40	1.51	1.41	1.58
9	1.74	3.50	3.37	1.54	1.53	1.50	1.45	1.44	1.40	1.47	1.44	1.51
10	1.74	2.70	3.32	1.54	1.53	1.50	1.45	1.44	1.40	1.44	1.69	1.34
11	1.74	2.40	3.30	1.54	1.53	1.49	1.45	1.44	1.40	1.41	1.56	1.29
12	1.73	2.38	3.20	1.54	1.53	1.49	1.44	1.43	1.40	1.39	1.49	1.36
13	1.73	2.37	3.17	1.53	1.53	1.49	1.44	1.43	1.40	1.45	1.43	1.80
14	1.90	2.36	3.10	1.53	1.53	1.49	1.44	1.43	1.40	1.43	1.41	1.51
15	1.88	2.35	3.00	1.53	1.53	1.49	1.46	1.43	1.40	1.40	1.40	1.46
16	3.50	3.30	2.80	1.70	1.53	1.49	1.46	1.43	1.41	1.39	1.40	1.39
17	4.70	4.10	2.76	1.57	1.53	1.49	1.46	1.42	1.42	1.39	1.40	1.38
18	3.50	3.80	2.75	1.56	1.53	1.48	1.46	1.42	1.44	1.39	1.39	1.38
19	3.20	3.73	2.77	1.56	1.52	1.48	1.46	1.42	1.45	1.39	1.39	1.35
20	3.00	3.71	2.16	1.64	1.52	1.48	1.46	1.42	1.45	1.38	1.38	3.00
21	2.80	3.70	2.10	1.60	1.52	1.48	1.45	1.42	1.45	1.38	1.38	1.83
22	3.30	3.69	1.78	1.58	1.52	1.48	1.45	1.42	1.44	1.37	1.37	1.61
23	3.10	3.68	1.65	1.57	1.52	1.48	1.46	1.42	1.44	1.37	1.37	2.13
24	2.80	3.65	1.60	1.56	1.52	1.47	1.46	1.42	1.43	1.37	1.36	1.69
25	2.60	3.63	1.58	1.55	1.51	1.47	1.46	1.42	1.43	1.38	1.35	1.81
26	2.58	3.60	1.56	1.55	1.51	1.47	1.46	1.42	1.43	1.39	1.34	1.71
27	2.57	3.58	1.55	1.55	1.51	1.47	1.46	1.42	1.43	1.38	1.33	1.93
28	2.57	3.58	1.55	1.55	1.51	1.46	1.46	1.42	1.44	1.56	1.32	1.60
29	2.57		1.55	1.55	1.51	1.46	1.45	1.42	1.43	1.44	1.31	1.49
30	2.57		1.55	1.55	1.51	1.46	1.45	1.42	1.75	1.40	1.30	1.89
31	2.57		1.55		1.51		1.45	1.42		1.38		1.60
Suma	**74.34**	**89.54**	**81.83**	**46.74**	**47.34**	**44.62**	**45.11**	**44.30**	**42.96**	**45.01**	**41.76**	**49.15**
Media mensual	2.40	3.20	2.64	1.56	1.53	1.49	1.46	1.43	1.43	1.45	1.39	1.58
Máxima	4.70	4.80	3.65	1.70	1.55	1.51	1.46	1.45	1.75	1.84	1.69	3.00
Mínima	1.70	2.35	1.55	1.53	1.51	1.46	1.44	1.42	1.40	1.37	1.30	1.29
Amplitud mensual	3.00	2.45	2.10	0.17	0.04	0.05	0.02	0.03	0.35	0.47	0.39	1.71

RIO QUINTO

Nombre del lugar: **VILLA MERCEDES — PUENTE F.C.P. (Km. 13)** **Provincia de SAN LUIS**

Hidrómetro Nº 33. Tipo "B". Perteneciente a la Dirección de Meteorología, Geofísica e Hidrología.

Fecha en que inician las observaciones: 14 de enero de 1907. Hora en que se efectúa la observación: 8.00 horas.

DURANTE EL PERIODO 1907 - 1931

Altura máxima. 4.20 Observada ... 17/1/928

Altura mínima. 1.10 Observada ... 2/1/915

AÑO 1931

Máxima anual .. 3.30 Mínima anual .. 1.12

Media anual ... 1.45 Amplitud anual . 2.18

Dias	Enero	Febrero	Marzo	Abril	Mayo	Junio	Julio	Agosto	Septiembre	Octubre	Noviembre	Diciembre
1	1.60	1.60	1.62	1.38	1.36	1.30	1.30	1.30	1.30	1.80	1.30	1.30
2	1.50	1.58	1.60	1.30	1.34	1.30	1.30	1.30	1.30	1.60	1.40	1.30
3	1.40	1.70	1.58	1.30	1.32	1.30	1.30	1.30	1.30	1.50	1.38	1.30
4	1.40	1.76	1.56	1.30	1.30	1.30	1.30	1.30	1.30	1.40	1.36	1.30
5	1.38	1.78	1.54	1.30	1.30	1.30	1.30	1.30	1.30	1.38	1.34	1.30
6	1.38	1.80	1.52	1.30	1.30	1.30	1.30	1.30	1.30	1.36	1.32	1.30
7	1.36	3.30	1.50	1.30	1.30	1.30	1.30	1.30	1.30	1.34	1.30	1.30
8	1.36	1.80	1.48	1.32	1.30	1.30	1.30	1.30	1.30	1.32	1.80	1.30
9	1.36	4.20	1.46	1.34	1.30	1.30	1.30	1.30	1.30	1.30	1.70	1.30
10	1.34	2.50	1.46	1.32	1.30	1.30	1.30	1.30	1.30	1.30	1.60	1.30
11	1.34	1.80	1.44	1.30	1.30	1.30	1.30	1.30	1.30	1.30	1.50	1.30
12	1.34	1.70	1.42	1.30	1.32	1.30	1.30	1.30	1.30	1.30	1.48	1.30
13	1.32	1.68	1.40	1.30	1.36	1.30	1.30	1.30	1.30	1.30	1.46	1.80
14	1.32	1.64	1.40	1.30	1.38	1.30	1.30	1.30	1.30	1.30	1.44	1.70
15	1.30	1.64	1.40	1.30	1.36	1.30	1.30	1.30	1.30	1.30	1.42	1.60
16	1.30	1.80	1.48	1.30	1.36	1.30	1.30	1.30	1.30	1.30	1.40	1.50
17	2.50	3.86	1.50	1.30	1.34	1.30	1.30	1.30	1.30	1.30	1.38	1.42
18	2.30	2.20	2.10	1.30	1.32	1.30	1.30	1.30	1.30	1.30	1.36	1.40
19	3.80	2.00	1.70	1.30	1.32	1.30	1.30	1.30	1.30	1.30	1.34	1.38
20	2.80	1.82	1.68	1.30	1.32	1.30	1.30	1.30	1.30	1.30	1.32	2.30
21	3.20	1.80	1.64	1.30	1.32	1.30	1.30	1.30	1.30	1.30	1.32	1.80
22	2.80	1.76	1.60	1.30	1.30	1.30	1.30	1.30	1.30	1.30	1.30	1.70
23	2.60	1.74	2.20	1.30	1.30	1.30	1.30	1.30	1.30	1.30	1.30	1.60
24	2.40	1.72	1.80	1.30	1.30	1.30	1.26	1.30	1.30	1.30	1.30	1.50
25	2.00	1.70	1.70	1.30	1.30	1.30	1.26	1.30	1.30	1.30	1.30	1.80
26	1.80	1.68	1.68	1.30	1.30	1.30	1.26	1.30	1.30	1.30	1.30	1.70
27	1.70	1.66	1.64	1.30	1.30	1.30	1.30	1.30	1.30	1.30	1.30	1.60
28	1.60	1.64	1.62	1.30	1.30	1.30	1.32	1.30	1.30	1.30	1.30	1.50
29	1.60		1.50	1.38	1.30	1.30	1.32	1.30	1.30	1.30	1.30	1.48
30	1.60		1.40	1.36	1.30	1.30	1.32	1.30	1.30	1.30	1.30	1.40
31	1.60		1.40		1.30		1.32	1.30		1.30		1.40
Suma	**56.30**	**55.86**	**49.02**	**39.30**	**40.82**	**39.00**	**40.26**	**40.30**	**39.00**	**41.60**	**41.62**	**46.18**
Media mensual	1.82	2.00	1.58	1.31	1.32	1.30	1.30	1.30	1.30	1.34	1.39	1.49
Máxima	3.80	4.20	2.20	1.38	1.38	1.30	1.32	1.30	1.30	1.80	1.80	2.30
Mínima	1.30	1.58	1.40	1.30	1.30	1.30	1.26	1.30	1.30	1.30	1.30	1.30
Amplitud mensual	2.50	2.62	0.80	0.08	0.08	0.00	0.06	0.00	0.00	0.50	0.50	1.00
Normal	10.86	0.88	0.86	0.88	0.89	0.86	0.87	0.88	0.89	0.62	0.92	0.91
Años	**21**	**21**	**20**	**21**	**20**	**20**	**21**	**21**	**21**	**20**	**21**	**21**

RIO COLORADO

Nombre del lugar: **PICHI MAHUIDA** **Territorio de RIO NEGRO**

Hidrómetro Nº 135. Tipo "B". Perteneciente a la Dirección de Meteorología, Geofísica e Hidrología.

Fecha en que inician las observaciones: 7 de mayo de 1918. Hora en que se efectúa la observación: 8.00 horas.

DURANTE EL PERIODO 1918 - 1931

Altura máxima. 2.50 Observada ... 5/1/920

Altura mínima. 0.03 Observada ... 3/1/925

AÑO 1931

Máxima anual .. 2.25 Mínima anual .. 0.36

Media anual ... 0.89 Amplitud anual . 1.89

Días	Enero	Febrero	Marzo	Abril	Mayo	Junio	Julio	Agosto	Septiembre	Octubre	Noviembre	Diciembre
1	2.06	1.41	1.37	0.70	0.57	0.47	0.39	0.39	0.47	0.46	1.35	1.18
2	2.11	1.40	1.38	0.67	0.57	0.47	0.47	0.38	0.46	0.57	1.40	1.34
3	2.24	1.33	1.37	0.67	0.57	0.47	0.40	0.39	0.45	0.58	1.50	1.44
4	2.25	1.35	1.18	0.67	0.56	0.46	0.41	0.40	0.46	0.58	1.55	1.50
5	2.13	1.39	1.11	0.67	0.56	0.46	0.41	0.40	0.43	0.59	1.55	1.40
6	2.09	1.45	1.05	0.65	0.56	0.47	0.40	0.38	0.43	0.60	1.50	1.37
7	2.25	1.38	1.07	0.63	0.55	0.47	0.40	0.39	0.44	0.62	1.40	1.37
8	2.01	1.40	1.06	0.63	0.56	0.46	0.40	0.38	0.44	0.71	1.45	1.54
9	2.08	1.39	1.02	0.62	0.56	0.47	0.41	0.37	0.46	0.69	1.45	1.55
10	2.10	1.38	1.01	0.62	0.56	0.46	0.40	0.36	0.46	0.64	1.48	1.52
11	2.10	1.39	0.95	0.60	0.55	0.45	0.39	0.37	0.48	0.60	1.54	1.51
12	2.18	1.39	0.93	0.60	0.56	0.45	0.39	0.38	0.49	0.61	1.50	1.56
13	2.10	1.39	0.91	0.60	0.56	0.44	0.40	0.36	0.49	0.68	1.54	1.58
14	2.02	1.42	0.90	0.60	0.57	0.44	0.39	0.36	0.50	0.69	1.44	1.59
15	1.99	1.42	0.90	0.60	0.56	0.43	0.40	0.37	0.50	0.72	1.30	1.58
16	1.96	1.42	0.91	0.60	0.56	0.44	0.40	0.36	0.50	0.73	1.25	1.60
17	1.98	1.41	0.88	0.59	0.53	0.43	0.40	0.37	0.51	0.70	1.25	0.60
18	1.98	1.41	0.87	0.60	0.51	0.42	0.42	0.37	0.48	0.71	1.20	1.57
19	1.92	1.41	0.87	0.59	0.50	0.42	0.44	0.39	0.46	0.71	1.16	1.55
20	1.95	1.40	0.88	0.59	0.49	0.42	0.45	0.40	0.46	0.77	1.10	1.57
21	1.96	1.40	0.86	0.60	0.49	0.42	0.48	0.40	0.45	0.97	1.07	1.52
22	2.02	1.39	0.85	0.60	0.48	0.41	0.47	0.41	0.46	1.00	1.01	1.57
23	1.97	1.38	0.81	0.57	0.47	0.41	0.48	0.41	0.45	0.95	1.00	1.58
24	1.98	1.38	0.80	0.57	0.47	0.40	0.46	0.42	0.46	0.95	0.98	1.55
25	2.00	1.38	0.80	0.57	0.47	0.39	0.46	0.41	0.39	0.95	0.99	1.56
26	1.95	1.38	0.77	0.57	0.47	0.39	0.46	0.41	0.38	0.98	1.00	1.56
27	2.03	1.38	0.74	0.57	0.47	0.39	0.45	0.40	0.37	1.00	1.01	1.56
28	2.12	1.38	0.72	0.57	0.47	0.40	0.47	0.39	0.38	1.05	1.03	1.51
29	1.60		0.72	0.57	0.47	0.39	0.45	0.41	0.39	1.09	1.05	1.47
30	1.51		0.73	0.57	0.48	0.40	0.45	0.45	0.40	1.15	1.10	1.42
31	1.41		0.72		0.45		0.41	0.46		1.19		1.39
Suma	**62.05**	**39.01**	**29.14**	**18.26**	**16.24**	**13.00**	**13.21**	**12.14**	**13.50**	**24.24**	**38.15**	**46.61**
Media mensual	2.00	1.39	0.94	0.61	0.52	0.43	0.43	0.39	0.45	0.78	1.27	1.50
Máxima	2.25	1.45	1.38	0.70	0.57	0.47	0.48	0.46	0.51	1.19	1.55	1.60
Mínima	1.41	1.33	0.72	0.57	0.47	0.39	0.39	0.36	0.37	0.46	0.98	1.18
Amplitud mensual	0.84	0.12	0.66	0.13	0.10	0.08	0.09	0.10	0.14	0.73	0.57	0.42
Normal	0.99	0.73	0.51	0.58	0.37	0.41	0.41	0.42	0.48	0.75	1.05	1.18
Años	**12**	**12**	**12**	**12**	**13**	**13**	**13**	**13**	**13**	**13**	**13**	**13**

RIO COLORADO

Nombre del lugar: **BUENA PARADA** **Territorio de RIO NEGRO**

Hidrómetro Nº 78. Tipo "B". Perteneciente a la Dirección de Meteorología, Geofísica e Hidrología.

Fecha en que inician las observaciones: 27 de septiembre de 1902. Hora en que se efectúa la observación: 8.00 horas.

DURANTE EL PERIODO 1902 - 1931

Altura máxima. 3.94 Observada ... 22/1/915

Altura mínima. 0.87 Observada ... 17/6/910

AÑO 1931

Máxima anual .. 3.76 Mínima anual .. 1.70

Media anual ... 2.39 Amplitud anual . 2.06

Días	Enero	Febrero	Marzo	Abril	Mayo	Junio	Julio	Agosto	Septiembre	Octubre	Noviembre	Diciembre
1	3.60	2.95	2.70	2.20	1.95	1.85	1.80	1.80	1.85	1.80	2.97	3.00
2	3.68	2.90	2.70	2.15	1.95	1.80	1.97	1.75	1.80	1.90	3.04	3.05
3	3.73	2.95	2.65	2.15	1.95	1.80	1.85	1.75	1.80	2.04	3.05	3.10
4	3.76	2.95	2.65	2.15	1.90	1.80	1.80	1.75	1.80	2.00	3.10	3.20
5	3.75	2.95	2.65	2.10	1.90	1.80	1.80	1.80	1.80	2.00	3.14	3.20
6	3.73	3.00	2.65	2.10	1.90	1.80	1.80	1.80	1.80	2.00	3.10	3.10
7	3.71	3.05	2.65	2.10	1.90	1.80	1.80	1.80	1.80	2.05	3.05	3.15
8	3.73	3.10	2.65	2.10	1.90	1.80	1.80	1.80	1.80	2.07	3.05	3.20
9	3.69	3.08	2.60	2.10	1.90	1.80	1.80	1.80	1.88	2.20	3.00	3.20
10	3.68	3.07	2.60	2.10	1.90	1.80	1.80	1.80	1.88	2.15	3.00	3.20
11	3.69	3.07	2.60	2.10	1.90	1.87	1.80	1.75	1.90	2.10	3.08	3.30
12	3.74	3.09	2.60	2.10	1.90	1.87	1.80	1.70	1.90	2.10	3.10	3.30
13	3.70	3.09	2.55	2.10	1.90	1.85	1.80	1.70	1.90	2.10	3.00	3.30
14	3.70	3.07	2.50	2.10	1.88	1.80	1.80	1.70	1.90	2.10	2.90	3.30
15	3.70	3.05	2.50	2.10	1.88	1.80	1.85	1.70	1.90	2.20	2.85	3.30
16	3.68	3.00	2.45	2.05	1.88	1.78	1.85	1.75	1.90	2.30	2.80	3.30
17	3.64	3.10	2.45	2.05	1.88	1.75	1.85	1.80	1.90	2.30	2.80	3.30
18	3.61	3.18	2.40	2.05	1.88	1.80	1.85	1.80	1.90	2.30	2.80	3.25
19	3.60	3.18	2.40	2.03	1.88	1.80	1.85	1.80	1.85	2.32	2.70	3.20
20	3.60	3.20	2.40	2.03	1.85	1.80	1.80	1.80	1.85	2.42	2.70	3.20
21	3.62	3.05	2.40	2.03	1.85	1.80	1.85	1.80	1.80	2.50	2.70	3.25
22	3.66	3.00	2.40	2.03	1.80	1.80	1.85	1.80	1.80	2.60	2.70	3.30
23	3.66	2.90	2.40	2.00	1.80	1.80	1.80	1.80	1.80	2.65	2.64	3.30
24	3.67	2.90	2.35	2.00	1.80	1.80	1.80	1.80	1.80	2.60	2.55	3.20
25	3.68	2.90	2.35	2.00	1.80	1.80	1.80	1.80	1.80	2.60	2.55	3.20
26	3.62	2.80	2.30	2.00	1.80	1.80	1.80	1.75	1.80	2.65	2.54	3.10
27	3.60	2.70	2.30	2.00	1.80	1.80	1.80	1.75	1.80	2.70	2.60	3.05
28	3.64	2.70	2.20	2.00	1.80	1.80	1.80	1.80	1.80	2.75	2.65	3.00
29	3.68		2.20	1.97	1.80	1.97	1.80	1.85	1.80	2.80	2.75	2.95
30	3.25		2.20	1.95	1.90	1.97	1.80	1.85	1.80	2.85	2.85	2.90
31	3.00		2.20		1.85		1.80	1.85		2.85		2.90
Suma	**112.80**	**83.98**	**76.65**	**61.94**	**57.98**	**54.51**	**56.37**	**55.20**	**55.11**	**72.00**	**85.76**	**98.30**
Media mensual	3.64	3.00	2.47	2.06	1.87	1.82	1.82	1.78	1.84	2.32	2.86	3.17
Máxima	3.76	3.20	2.70	2.20	1.95	1.97	1.97	1.85	1.90	2.85	3.14	3.30
Mínima	3.00	2.70	2.20	1.95	1.80	1.75	1.80	1.70	1.80	1.80	2.54	2.90
Amplitud mensual	0.76	0.50	0.50	0.25	0.15	0.22	0.17	0.15	0.10	1.05	0.60	0.40
Normal	2.39	2.14	1.85	1.66	1.65	1.63	1.65	1.62	1.67	1.96	2.40	2.47
Años	**29**	**29**	**29**	**29**	**29**	**29**	**29**	**29**	**29**	**29**	**29**	**29**

RIO SENGUERR

Nombre del lugar: **VUELTA SENGUERR** **Territorio de CHUBUT**

Hidrómetro Nº 108. Tipo "B". Perteneciente a la Dirección de Meteorología, Geofísica e Hidrología.

Fecha en que inician las observaciones: 15 de junio de 1904. Hora en que se efectúa la observación: 8.00 horas.

DURANTE EL PERIODO 1904 - 1931

Altura máxima. 3.07 Altura mínima. 0.86

Observada ... 7/9/905 Observada ... 6/4/911

AÑO 1931

Máxima anual .. 1.90 Media anual ... 1.22

Mínima anual .. 1.03 Amplitud anual . 0.87

Días	Enero	Febrero	Marzo	Abril	Mayo	Junio	Julio	Agosto	Septiembre	Octubre	Noviembre	Diciembre
1	1.18	1.06	1.08	1.09	1.06	1.03	1.32	1.21	1.17	1.43	1.80	1.41
2	1.17	1.06	1.08	1.09	1.06	1.03	1.33	1.20	1.19	1.41	1.78	1.40
3	1.19	1.05	1.09	1.08	1.06	1.03	1.30	1.19	1.20	1.38	1.74	1.40
4	1.19	1.05	1.09	1.08	1.05	1.03	1.28	1.19	1.24	1.40	1.74	1.39
5	1.18	1.05	1.10	1.08	1.05	1.03	1.28	1.18	1.28	1.42	1.74	1.38
6	1.17	1.05	1.10	1.09	1.05	1.03	1.27	1.18	1.30	1.40	1.69	1.38
7	1.17	1.04	1.10	1.10	1.05	1.03	1.27	1.17	1.32	1.38	1.64	1.37
8	1.16	1.04	1.10	1.10	1.05	1.03	1.28	1.17	1.28	1.38	1.64	1.36
9	1.15	1.04	1.11	1.09	1.05	1.04	1.28	1.17	1.22	1.40	1.63	1.35
10	1.15	1.05	1.11	1.09	1.05	1.04	1.28	1.17	1.16	1.40	1.62	1.35
11	1.14	1.06	1.11	1.09	1.05	1.04	1.28	1.16	1.14	1.42	1.62	1.34
12	1.14	1.06	1.10	1.08	1.05	1.04	1.27	1.16	1.12	1.42	1.62	1.33
13	1.14	1.06	1.10	1.08	1.05	1.04	1.26	1.16	1.13	1.43	1.61	1.32
14	1.13	1.07	1.10	1.08	1.04	1.04	1.26	1.16	1.13	1.43	1.61	1.31
15	1.13	1.07	1.10	1.08	1.04	1.04	1.25	1.15	1.13	1.53	1.60	1.30
16	1.12	1.08	1.10	1.08	1.04	1.04	1.25	1.15	1.12	1.75	1.60	1.30
17	1.12	1.09	1.09	1.08	1.04	1.04	1.24	1.15	1.12	1.75	1.59	1.30
18	1.11	1.09	1.09	1.08	1.04	1.04	1.24	1.16	1.12	1.64	1.59	1.29
19	1.10	1.09	1.09	1.07	1.04	1.06	1.24	1.16	1.10	1.59	1.56	1.28
20	1.09	1.09	1.09	1.07	1.04	1.10	1.22	1.16	1.10	1.55	1.56	1.28
21	1.08	1.08	1.09	1.07	1.04	1.14	1.21	1.17	1.12	1.55	1.56	1.35
22	1.08	1.08	1.09	1.07	1.04	1.19	1.20	1.17	1.13	1.54	1.54	1.35
23	1.12	1.08	1.09	1.07	1.04	1.26	1.18	1.17	1.14	1.54	1.50	1.28
24	1.12	1.08	1.09	1.07	1.04	1.32	1.18	1.17	1.15	1.54	1.48	1.28
25	1.09	1.08	1.09	1.06	1.03	1.35	1.19	1.16	1.20	1.56	1.48	1.26
26	1.08	1.08	1.09	1.06	1.03	1.35	1.19	1.16	1.27	1.64	1.44	1.25
27	1.07	1.08	1.09	1.06	1.03	1.34	1.19	1.15	1.30	1.84	1.44	1.23
28	1.07	1.08	1.09	1.06	1.03	1.32	1.21	1.16	1.39	1.86	1.42	1.22
29	1.07		1.09	1.06	1.03	1.30	1.21	1.16	1.44	1.90	1.42	1.21
30	1.06		1.09	1.06	1.03	1.29	1.22	1.16	1.46	1.87	1.42	1.20
31	1.06		1.09		1.03		1.23	1.16		1.84		1.20
Suma	**34.83**	29.89	**33.92**	**32.32**	**32.33**	**33.66**	**38.61**	**36.19**	**36.17**	**48.19**	**47.68**	**40.67**
Media mensual	1.12	1.07	1.09	1.08	1.04	1.12	1.24	1.17	1.20	1.55	1.59	1.31
Máxima	1.19	1.09	1.11	1.10	1.06	1.35	1.33	1.21	1.46	1.90	1.80	1.41
Mínima	1.06	1.04	1.08	1.06	1.03	1.03	1.18	1.15	1.10	1.38	1.42	1.20
Amplitud mensual	0.13	0.05	0.03	0.04	0.03	0.32	0.15	0.06	0.36	0.52	0.38	0.21
Normal	1.31	1.14	1.06	1.12	1.30	1.38	1.45	1.46	1.59	1.85	1.74	1.52
Años	**23**	**23**	**23**	**24**	**24**	**23**	**23**	**24**	**24**	**24**	**24**	**24**

RIO CHUBUT

Nombre del lugar: **GAIMAN** **Territorio de CHUBUT**

Hidrómetro Nº 106. Tipo "B". Perteneciente a la Dirección de Meteorología, Geofísica e Hidrología.

Fecha en que inician las observaciones: 28 de septiembre de 1904. Hora en que se efectúa la observación: 8.00 horas.

DURANTE EL PERIODO 1904 - 1931

Altura máxima. 4.74 Observada ... 16/10/923

Altura mínima. —0.04 Observada ... 23/4/930

AÑO 1931

Máxima anual .. 1.91 Mínima anual .. 0.01

Media anual ... 0.71 Amplitud anual . 1.90

Días	Enero	Febrero	Marzo	Abril	Mayo	Junio	Julio	Agosto	Septiembre	Octubre	Noviembre	Diciembre
1	1.09	0.55	0.29	0.03	0.41	0.51	0.60	0.81	0.80	0.84	1.32	0.87
2	1.12	0.48	0.29	0.04	0.41	0.54	0.59	0.81	0.79	0.84	1.27	0.85
3	1.20	0.47	0.25	0.07	0.42	0.57	0.59	0.83	0.77	0.93	1.27	0.85
4	1.15	0.46	0.20	0.08	0.41	0.53	0.58	0.84	0.78	1.24	1.27	0.83
5	1.16	0.45	0.16	0.12	0.41	0.51	0.58	0.86	0.78	1.88	1.43	0.80
6	1.07	0.43	0.17	0.13	0.50	0.52	0.68	0.88	0.78	1.84	1.57	0.90
7	1.03	0.40	0.14	0.14	0.63	0.52	0.75	0.89	0.79	1.70	1.79	0.86
8	1.00	0.38	0.11	0.12	0.69	0.51	0.85	0.90	0.80	1.66	1.88	0.88
9	0.98	0.37	0.08	0.10	0.74	0.50	0.90	0.90	0.80	1.58	1.91	0.87
10	0.98	0.32	0.07	0.08	0.55	0.55	0.95	0.87	0.81	1.55	1.91	0.85
11	0.95	0.30	0.06	0.06	0.45	0.56	0.93	0.85	0.81	1.55	1.91	0.83
12	0.93	0.28	0.05	0.06	0.40	0.55	0.90	0.83	0.80	1.55	1.71	0.80
13	0.91	0.25	0.04	0.06	0.35	0.55	0.90	0.82	0.79	1.66	1.64	0.80
14	0.90	0.23	0.02	0.05	0.33	0.57	0.88	0.83	0.79	1.66	1.51	0.80
15	0.89	0.23	0.01	0.08	0.34	0.56	0.89	0.81	0.79	1.60	1.41	0.78
16	0.88	0.21	0.01	0.11	0.33	0.58	0.85	0.81	0.78	1.60	1.36	0.78
17	0.88	0.25	0.03	0.13	0.39	0.57	0.83	0.79	0.77	1.59	1.36	0.75
18	0.83	0.27	0.05	0.15	0.39	0.56	0.80	0.79	0.76	1.54	1.36	0.74
19	0.80	0.24	0.06	0.14	0.38	0.58	0.80	0.80	0.76	1.50	1.36	0.70
20	0.80	0.35	0.03	0.14	0.41	0.58	0.79	0.81	0.77	1.50	1.36	0.70
21	0.78	0.47	0.10	0.14	0.44	0.58	0.80	0.78	0.76	1.44	1.36	0.67
22	0.75	0.42	0.14	0.14	0.45	0.58	0.82	0.78	0.76	1.38	1.35	0.67
23	0.72	0.38	0.16	0.14	0.46	0.60	0.80	0.79	0.75	1.35	1.35	0.65
24	0.70	0.42	0.14	0.17	0.47	0.60	0.83	0.79	0.75	1.32	1.32	0.64
25	0.68	0.40	0.12	0.27	0.49	0.59	0.85	0.76	0.77	1.32	1.29	0.64
26	0.66	0.35	0.10	0.31	0.50	0.57	0.85	0.76	0.78	1.32	1.29	0.64
27	0.64	0.32	0.09	0.36	0.50	0.56	0.86	0.77	0.77	1.32	1.26	0.64
28	0.61	0.29	0.08	0.41	0.52	0.55	0.87	0.78	0.77	1.32	1.13	0.62
29	0.60		0.08	0.41	0.50	0.56	0.84	0.79	0.77	1.32	0.90	0.58
30	0.68		0.06	0.41	0.48	0.58	0.55	0.79	0.76	1.32	0.90	0.56
31	0.71		0.05		0.49		0.80	0.80		1.32		0.56
Suma	**27.08**	**9.97**	**3.24**	**4.65**	**14.24**	**16.66**	**24.77**	**25.32**	**23.36**	**44.54**	**42.75**	**23.11**
Media mensual	0.87	0.36	0.10	0.16	0.46	0.56	0.80	0.82	0.78	1.44	1.42	0.74
Máxima	1.20	0.55	0.29	0.41	0.74	0.60	0.95	0.90	0.81	1.88	1.91	0.90
Mínima	0.60	0.21	0.01	0.03	0.33	0.50	0.58	0.76	0.75	0.84	0.90	0.56
Amplitud mensual	0.60	0.34	0.28	0.38	0.41	0.10	0.37	0.14	0.06	1.04	1.01	0.34
Normal	1.19	0.99	0.86	1.05	1.18	1.52	1.70	1.85	1.78	1.96	1.88	1.50
Años	**27**	**27**	**27**	**27**	**27**	**27**	**27**	**27**	**26**	**27**	**27**	**27**

RIO CHUBUT

Nombre del lugar: **BOCA DE LA ZANJA** **Territorio de CHUBUT**

Hidrómetro Nº 148. Tipo "B". Perteneciente a la Dirección de Meteorología, Geofísica e Hidrología.

Fecha en que inician las observaciones: 9 de abril de 1930. Hora en que se efectúa la observación: 8.00 horas.

DURANTE EL PERIODO 1893 - 1931

Altura máxima. 3.58 Observada ... 11/10/930

Altura mínima. 1.43 Observada ... 1/5/930

DURANTE EL PERIODO - 1931

Máxima anual .. 2.90 Mínima anual .. 1.14

Media anual ... 1.78 Amplitud anual . 1.76

Días	Enero	Febrero	Marzo	Abril	Mayo	Junio	Julio	Agosto	Septiembre	Octubre	Noviembre	Diciembre
1	2.11	1.63	1.28	1.15	1.43	1.59	1.70	1.77	1.78	2.00	2.49	1.95
2	2.10	1.62	1.26	1.15	1.43	1.59	1.74	1.76	1.78	2.10	2.59	1.93
3	2.08	1.61	1.25	1.15	1.43	1.59	1.76	1.76	1.78	2.29	2.61	1.96
4	2.08	1.59	1.23	1.15	1.44	1.60	1.85	1.76	1.79	2.64	2.67	2.05
5	2.08	1.57	1.21	1.14	1.45	1.60	1.97	1.75	1.79	2.86	2.61	2.10
6	2.07	1.55	1.20	1.14	1.45	1.60	1.97	1.75	1.79	2.73	2.52	2.18
7	2.07	1.57	1.18	1.14	1.45	1.60	1.94	1.73	1.80	2.75	2.46	2.15
8	2.07	1.53	1.17	1.15	1.45	1.60	1.90	1.75	1.80	2.76	2.40	2.11
9	2.06	1.50	1.18	1.15	1.45	1.60	1.90	1.76	1.80	2.78	2.36	2.09
10	2.06	1.48	1.20	1.15	1.45	1.61	1.98	1.79	1.80	2.77	2.34	2.02
11	2.04	1.47	1.19	1.14	1.44	1.61	1.95	1.79	1.84	2.75	2.32	1.97
12	2.01	1.45	1.19	1.14	1.44	1.61	1.86	1.79	1.86	2.70	2.31	1.92
13	2.00	1.44	1.18	1.14	1.45	1.64	1.86	1.78	1.88	2.69	2.28	1.87
14	1.97	1.43	1.18	1.14	1.45	1.64	1.85	1.78	1.88	2.67	2.26	1.86
15	1.94	1.43	1.17	1.15	1.46	1.64	1.84	1.78	1.88	2.60	2.25	1.85
16	1.90	1.45	1.16	1.16	1.46	1.64	1.83	1.76	1.88	2.53	2.23	1.83
17	1.87	1.94	1.16	1.17	1.50	1.65	1.81	1.77	1.87	2.42	2.20	1.82
18	1.84	2.05	1.20	1.17	1.56	1.65	1.80	1.77	1.87	2.47	2.17	1.81
19	1.78	2.10	1.20	1.18	1.56	1.65	1.79	1.78	1.88	2.48	2.17	1.80
20	1.77	1.87	1.19	1.23	1.56	1.65	1.77	1.77	1.88	2.50	2.17	1.78
21	1.76	1.84	1.19	1.35	1.56	1.65	1.75	1.77	1.88	2.52	2.16	1.76
22	1.75	1.80	1.18	1.40	1.57	1.65	1.76	1.77	1.88	2.53	2.16	1.72
23	2.25	1.71	1.18	1.40	1.57	1.65	1.79	1.78	1.87	2.57	2.15	1.66
24	2.90	1.65	1.18	1.39	1.58	1.65	1.81	1.78	1.87	2.56	2.15	1.80
25	2.28	1.53	1.17	1.39	1.58	1.65	1.83	1.78	1.87	2.52	2.14	1.68
26	2.08	1.40	1.17	1.40	1.58	1.65	1.85	1.78	1.87	2.49	2.10	1.64
27	2.06	1.36	1.16	1.40	1.58	1.65	1.85	1.78	1.88	2.48	2.07	1.60
28	2.00	1.30	1.15	1.41	1.58	1.65	1.87	1.79	1.90	2.47	2.05	1.55
29	1.82		1.15	1.41	1.59	1.65	1.88	1.79	1.96	2.45	2.03	1.53
30	1.70		1.15	1.42	1.59	1.65	1.90	1.79	1.96	2.45	1.98	1.55
31	1.66		1.14		1.59		1.78	1.79		2.44		1.54
Suma	**62.16**	**44.87**	**36.80**	**37.06**	**46.70**	**48.86**	**57.14**	**54.95**	**55.57**	**78.97**	**68.40**	**57.08**
Media mensual	2.00	1.60	1.19	1.24	1.51	1.63	1.84	1.77	1.85	2.55	2.28	1.84
Máxima	2.90	2.10	1.28	1.42	1.59	1.65	1.98	1.79	1.96	2.86	2.75	2.18
Mínima	1.66	1.30	1.14	1.14	1.43	1.59	1.70	1.73	1.78	2.00	1.98	1.53
Amplitud mensual	1.24	0.80	0.14	0.28	0.16	0.06	0.28	0.06	0.18	0.86	0.77	0.65

RIO CHUBUT

Nombre del lugar: **VALLE DE LAS PLUMAS** **Territorio de CHUBUT**

Hidrómetro Nº 105. Tipo "A". Perteneciente a la Dirección de Meteorología, Geofísica e Hidrología.

Fecha en que inician las observaciones: 1º de enero de 1905. Hora en que se efectúa la observación: 8.00 horas.

DURANTE EL PERIODO 1905 - 1931 **AÑO 1931**

Altura máxima. 3.00 Altura mínima. 0.45

Observada ... 2/8/905 Observada ... 26/3/913

Días	Enero	Febrero	Marzo	Abril	Mayo	Junio	Julio	Agosto	Septiembre	Octubre	Noviembre	Diciembre
1	1.55	1.13					1.38	1.20	1.28	1.98	2.20	
2	1.50	1.10					1.38	1.18	1.29	2.22	2.25	
3	1.55	1.06					1.39	1.18	1.29	2.20	2.15	
4	1.55	1.02					1.38	1.18	1.29	2.14	2.00	
5	1.53	0.96					1.33	1.15	1.29	1.97	1.90	
6	1.50	0.93					1.32	1.19	1.29	1.91	1.87	
7	1.49	0.87					1.30	1.23	1.30	1.94	1.85	
8	1.48	0.83					1.27	1.25	1.32	2.13	1.83	
9	1.48	0.76					1.27	1.24	1.35	2.13	1.83	
10	1.47	0.70					1.27	1.20	1.35	2.00	1.78	
11	1.45	0.64					1.26	1.18	1.37	1.92	1.78	
12	1.43	0.59					1.24	1.18	1.37	1.89	1.75	
13	1.43	0.52					1.22	1.18	1.37	1.85	1.75	
14	1.43	0.46					1.22	1.20	1.38	1.85	1.70	
15	1.37	0.41					1.22	1.20	1.38	1.82	1.68	
16	1.32	0.50					1.20	1.20	1.38	1.82	1.66	
17	1.25	0.60					1.20	1.25	1.36	1.70	1.60	
18	1.25	0.30					1.20	1.27	1.36	1.77	1.58	
19	1.24	0.20					1.20	1.24	1.36	1.77	1.68	
20	1.24	0.16					1.20	1.18	1.36	1.79	1.69	
21	1.24	0.12					1.19	1.18	1.36	1.95	1.70	
22	1.27	0.09					1.19	1.20	1.38	2.00	1.69	
23	1.30	0.05					1.20	1.22	1.39	1.97	1.68	
24	1.28	0.02					1.20	1.24	1.40	1.97	1.68	
25	1.25						1.20	1.25	1.45	1.95	1.60	
26	1.24						1.20	1.27	1.48	1.96	1.55	
27	1.23						1.20	1.27	1.60	1.93	1.50	
28	1.22						1.25	1.27	1.70	1.91	1.48	
29	1.20						1.25	1.29	1.78	1.90	1.48	
30	1.19						1.25	1.29	1.95	1.95	1.50	
31	1.18						1.25	1.26		1.95		
Suma	**42.11**						**38.83**	**37.82**	**42.23**	**60.23**	**52.39**	
Promedio	1.36						1.25	1.22	1.41	1.94	1.75	
Máxima	1.55						1.39	1.29	1.95	2.22	2.25	
Mínima	1.18						1.19	1.15	1.28	1.70	1.48	

RIO NEGRO

Nombre del lugar: **FUERTE GENERAL ROCA** **Territorio de RIO NEGRO**

Hidrómetro Nº 146. Tipo D. G. I. Perteneciente a la Dirección General de Irrigación (M. O. P.)

Fecha en que inician las observaciones: 1º de enero de 1923. Hora en que se efectúa la observación: 7.00 horas.

DURANTE EL PERIODO 1923 - 1931

Altura máxima. 4.73 Altura mínima. 0.84

Observada ... 13/7/928 Observada ... 9/4/929

AÑO 1931

Máxima anual .. 3.65 Media anual ... 1.77

Mínima anual .. 0.53 Amplitud anual . 3.12

Días	Enero	Febrero	Marzo	Abril	Mayo	Junio	Julio	Agosto	Septiembre	Octubre	Noviembre	Diciembre
1	2.66	1.89	1.21	0.70	0.68	0.77	1.97	1.71	2.32	2.45	3.44	2.82
2	2.76	1.85	1.20	0.68	0.71	0.85	1.91	1.68	2.24	2.39	3.34	2.80
3	2.86	1.81	1.18	0.68	0.71	0.84	1.89	1.67	2.20	2.38	3.21	2.68
4	2.79	1.80	1.14	0.67	0.71	0.82	1.87	1.67	2.21	2.71	3.11	2.62
5	2.74	1.78	1.12	0.65	0.69	0.81	1.81	1.67	2.21	3.25	3.12	2.67
6	2.74	1.75	1.12	0.64	0.68	0.81	1.76	1.64	2.19	3.21	3.06	2.67
7	2.82	1.71	1.07	0.63	0.69	0.97	1.73	1.62	2.16	3.00	2.98	2.59
8	2.69	1.66	1.03	0.64	0.67	1.08	1.70	1.59	2.11	2.88	2.95	2.63
9	2.59	1.64	1.02	0.62	0.67	1.14	1.68	1.59	2.15	3.06	2.95	2.63
10	2.51	1.63	1.03	0.61	0.67	1.07	1.75	1.54	2.17	3.15	2.91	2.59
11	2.49	1.61	1.01	0.60	0.67	1.04	1.88	1.51	2.21	3.04	2.79	2.65
12	2.44	1.59	0.99	0.60	0.65	1.04	2.04	1.49	2.16	2.99	2.68	2.59
13	2.41	1.55	0.96	0.63	0.65	0.99	1.94	1.50	2.09	2.96	2.61	2.52
14	2.42	1.55	0.95	0.71	0.64	1.00	1.90	1.49	2.05	2.91	2.63	2.48
15	2.35	1.62	0.92	0.72	0.63	1.01	1.96	1.50	2.00	3.00	2.62	2.41
16	2.32	1.61	0.90	0.69	0.61	0.98	1.88	1.61	1.98	2.89	2.59	2.34
17	2.28	1.57	0.88	0.69	0.58	0.95	1.88	1.61	1.95	2.89	2.59	2.37
18	2.23	1.52	0.87	0.74	0.58	0.94	1.88	1.61	1.92	3.07	2.57	2.34
19	2.20	1.48	0.86	0.72	0.57	0.92	1.84	2.29	1.92	3.22	2.61	2.31
20	2.18	1.45	0.85	0.71	0.56	0.92	1.80	2.09	1.93	3.08	2.54	2.24
21	2.13	1.42	0.85	0.70	0.53	0.94	1.79	1.97	1.91	2.99	2.47	2.18
22	2.09	1.40	0.84	0.69	0.59	0.94	2.17	1.98	1.89	2.96	2.41	2.15
23	2.06	1.38	0.81	0.67	0.64	1.05	2.08	2.18	1.87	2.95	2.36	2.09
24	2.20	1.32	0.80	0.67	0.64	1.16	2.04	2.21	1.86	2.98	2.38	2.07
25	2.37	1.29	0.78	0.67	0.67	1.14	2.09	2.09	1.90	2.95	2.41	2.05
26	2.20	1.26	0.80	0.65	0.82	1.15	2.00	2.01	2.00	2.96	2.46	2.02
27	2.10	1.24	0.81	0.63	0.75	2.15	1.93	1.96	2.14	3.00	2.51	1.94
28	2.04	1.23	0.77	0.68	0.71	2.42	1.89	1.93	2.33	3.14	2.56	1.91
29	1.98		0.74	0.68	0.68	2.17	1.83	1.93	2.55	3.41	2.63	1.86
30	1.95		0.73	0.67	0.66	2.05	1.78	2.40	2.52	3.65	2.72	1.83
31	1.92		0.71		0.67		1.75	2.51		3.53		1.80
Suma	**73.52**	**43.61**	**28.85**	**20.04**	**20.38**	**34.12**	**58.42**	**56.25**	**63.14**	**93.05**	**82.21**	**72.85**
Media mensual	2.37	1.56	0.93	0.67	0.66	1.14	1.88	1.81	2.10	3.00	2.74	2.35
Máxima	2.86	1.89	1.21	0.74	0.82	2.42	2.17	2.29	2.55	3.65	3.44	2.82
Mínima	1.92	1.23	0.71	0.60	0.53	0.77	1.68	1.49	1.86	2.38	2.36	1.80
Amplitud mensual	0.94	0.66	0.50	0.14	0.29	1.65	0.49	0.80	0.69	1.27	1.08	1.02

RIO NEGRO

Nombre del lugar: **CHOELE CHOEL**. **Territorio de RIO NEGRO**

Hidrómetro Nº 101. Tipo "B". Perteneciente a la Dirección de Meteorología, Geofísica e Hidrología.

Fecha en que inician las observaciones: 27 de abril de 1904. Hora en que se efectúa la observación: 8.00 horas.

DURANTE EL PERIODO 1904 - 1931

Altura máxima. 6.80 Altura mínima. 0.48

Observada ... 20/7/915 Observada ... 26/3/925

AÑO 1931

Máxima anual .. 4.75 Media anual ... 2.36

Mínima anual .. 1.02 Amplitud anual . 3.73

Días	Enero	Febrero	Marzo	Abril	Mayo	Junio	Julio	Agosto	Septiembre	Octubre	Noviembre	Diciembre
1	3.65	2.43	1.58	1.15	1.09	1.09	2.65	2.21	3.36	3.41	4.75	3.55
2	3.57	2.43	1.57	1.13	1.09	1.10	2.53	2.17	3.14	3.34	4.65	3.70
3	3.55	2.30	1.54	1.11	1.11	1.20	2.43	2.10	2.98	3.26	4.54	3.77
4	3.80	2.26	1.51	1.10	1.12	1.24	2.35	2.08	2.93	3.20	4.37	3.65
5	3.71	2.24	1.50	1.08	1.12	1.23	2.34	2.10	2.94	3.42	4.21	3.53
6	3.61	2.20	1.48	1.06	1.12	1.22	2.28	2.11	2.94	3.94	4.14	3.55
7	3.63	2.18	1.47	1.06	1.11	1.21	2.23	2.07	2.92	4.30	4.12	3.63
8	3.71	2.10	1.47	1.05	1.10	1.24	2.17	2.04	2.89	4.12	4.01	3.52
9	3.65	2.05	1.41	1.05	1.10	1.38	2.14	2.02	2.84	3.92	3.94	3.46
10	3.47	2.01	1.40	1.06	1.09	1.42	2.10	1.98	2.82	3.94	3.93	3.54
11	3.32	1.98	1.39	1.04	1.09	1.45	2.14	1.96	2.88	4.21	3.93	3.50
12	3.31	1.97	1.38	1.02	1.08	1.43	2.22	1.90	2.92	4.16	3.80	3.52
13	3.24	1.93	1.36	1.02	1.08	1.39	2.47	1.91	2.89	4.06	3.60	3.52
14	3.18	1.90	1.35	1.02	1.07	1.38	2.50	1.92	2.79	4.01	3.53	3.41
15	3.14	1.91	1.34	1.10	1.07	1.37	2.41	1.90	2.73	3.97	3.51	3.30
16	3.08	1.91	1.30	1.14	1.05	1.37	2.46	1.89	2.67	3.99	3.51	3.26
17	3.00	2.01	1.29	1.12	1.04	1.36	2.42	2.04	2.62	3.99	3.48	3.17
18	2.90	1.96	1.27	1.11	1.04	1.34	2.43	2.02	2.56	3.92	3.46	3.10
19	2.85	1.91	1.26	1.10	1.03	1.34	2.37	2.01	3.52	3.99	3.41	3.11
20	2.80	1.86	1.26	1.10	1.05	1.32	2.35	2.71	2.50	4.26	3.45	3.11
21	2.78	1.81	1.26	1.14	1.05	1.31	2.27	2.81	2.48	4.25	3.41	3.01
22	2.81	1.77	1.24	1.12	1.04	1.30	2.24	2.59	2.46	4.12	3.33	2.94
23	2.70	1.75	1.24	1.11	1.03	1.31	2.37	2.50	2.45	4.02	3.24	2.88
24	2.64	1.74	1.23	1.10	1.02	1.33	2.73	2.66	2.42	4.01	3.17	2.82
25	2.67	1.70	1.22	1.09	1.07	1.45	2.60	2.87	2.41	4.00	3.17	2.75
26	3.08	1.63	1.20	1.09	1.07	1.50	2.66	2.78	2.40	4.04	3.19	2.72
27	2.89	1.61	1.18	1.09	1.12	1.48	2.60	2.66	2.53	3.98	3.25	2.67
28	2.75	1.60	1.20	1.07	1.20	1.60	2.49	2.55	2.71	4.01	3.33	2.57
29	2.63		1.19	1.07	1.15	3.10	2.42	2.48	2.94	4.16	3.40	2.57
30	2.52		1.18	1.10	1.13	2.85	2.35	2.46	3.24	4.36	3.48	2.45
31	2.45		1.16		1.11		2.26	2.71		4.65		2.41
Suma	**97.09**	**55.06**	**41.43**	**32.60**	**33.64**	**43.31**	**77.98**	**70.21**	**82.88**	**123.01**	**111.31**	**98.69**
Media mensual	3.13	1.97	1.34	1.09	1.08	1.44	2.39	2.26	2.76	3.97	3.71	3.19
Máxima	3.80	2.43	1.58	1.15	1.20	3.10	2.73	2.87	3.36	4.65	4.75	3.77
Mínima	2.45	1.60	1.16	1.02	1.02	1.09	2.10	1.89	2.40	3.20	3.17	2.41
Amplitud mensual	1.35	0.83	0.42	0.13	0.18	2.01	0.63	0.98	0.96	1.45	1.58	1.36
Normal	2.18	1.60	1.31	1.34	1.98	2.55	2.87	2.76	2.63	3.07	3.24	2.92
Años	28	27	27	27	28	28	28	28	28	28	28	28

RIO NEGRO

Nombre del lugar: **CORONEL PRINGLES** **Territorio de RIO NEGRO**

Hidrómetro Nº 102. Tipo "B". Perteneciente a la Dirección de Meteorología, Geofísica e Hidrología.

Fecha en que inician las observaciones: 24 de abril de 1905. Hora en que se efectúa la observación: 8.00 horas.

DURANTE EL PERIODO 1905 - 1931

Altura máxima. 4.81 Observada ... 11/8/930

Altura mínima. 0.49 Observada ... 2/4/925

AÑO 1931

Máxima anual .. 4.00 Mínima anual .. 1.00

Media anual ... 2.16 Amplitud anual . 3.00

Días	Enero	Febrero	Marzo	Abril	Mayo	Junio	Julio	Agosto	Septiembre	Octubre	Noviembre	Diciembre
1	3.16	2.30	1.38	1.15	1.07	1.18	2.15	2.39	2.43	2.58	3.60	2.98
2	3.20	2.28	1.35	1.12	1.06	1.17	2.60	2.30	2.45	2.80	3.77	3.05
3	3.10	2.23	1.34	1.10	1.06	1.16	2.52	2.26	2.50	3.00	3.88	3.06
4	3.05	2.20	1.33	1.09	1.05	1.11	2.50	2.25	3.00	3.00	4.00	3.10
5	3.00	2.15	1.30	1.07	1.05	1.15	2.45	2.25	2.85	2.97	3.95	3.14
6	3.18	2.10	1.30	1.06	1.06	1.21	2.40	2.23	2.75	2.95	3.90	3.15
7	3.12	2.14	1.25	1.05	1.08	1.25	2.40	2.20	2.73	2.95	3.73	3.05
8	3.05	2.08	1.24	1.05	1.10	1.25	2.39	2.17	2.73	3.15	3.70	3.00
9	3.08	2.04	1.24	1.04	1.10	1.25	2.35	2.15	2.74	3.50	3.58	3.06
10	3.15	2.00	1.20	1.04	1.08	1.25	2.30	2.15	2.72	3.55	3.45	3.02
11	3.05	1.95	1.20	1.03	1.09	1.26	2.26	2.10	2.57	3.45	3.40	3.00
12	2.98	1.88	1.19	1.03	1.11	1.45	2.23	2.08	2.63	3.34	3.31	3.00
13	2.90	1.80	1.19	1.01	1.11	1.49	2.24	2.06	2.64	3.50	3.31	2.98
14	2.88	1.74	1.19	1.01	1.12	1.55	2.26	2.03	2.65	3.56	3.30	2.98
15	2.80	1.70	1.18	1.01	1.12	1.45	2.50	2.02	2.69	3.50	3.18	2.96
16	2.78	1.68	1.18	1.01	1.11	1.40	2.48	2.01	2.64	3.44	3.05	2.98
17	2.75	1.65	1.18	1.01	1.10	1.38	2.46	1.98	2.58	3.40	3.00	2.95
18	2.74	1.62	1.18	1.00	1.10	1.30	2.46	2.00	2.55	3.32	3.02	2.90
19	2.70	1.60	1.17	1.05	1.10	1.40	2.41	1.96	2.55	3.43	3.00	2.85
20	2.68	1.59	1.15	1.07	1.10	1.40	2.40	2.05	2.48	3.39	2.98	2.80
21	2.65	1.57	1.15	1.09	1.10	1.38	2.40	2.05	2.45	3.36	3.00	2.77
22	2.65	1.57	1.14	1.06	1.09	1.38	2.40	2.10	2.40	3.50	2.95	2.80
23	2.60	1.55	1.14	1.04	1.08	1.38	2.35	2.60	2.40	3.63	2.95	2.73
24	2.52	1.50	1.14	1.03	1.05	1.38	2.35	2.60	2.40	3.58	2.90	2.64
25	2.40	1.48	1.13	1.08	1.04	1.36	2.28	2.50	2.37	3.45	2.85	2.61
26	2.39	1.43	1.12	1.09	1.04	1.38	2.52	2.49	2.35	3.45	2.83	2.55
27	2.43	1.40	1.10	1.09	1.05	1.45	2.60	2.65	2.33	3.43	2.80	2.48
28	2.60	1.40	1.10	1.07	1.07	1.50	2.55	2.67	2.33	3.44	2.85	2.44
29	2.50		1.10	1.08	1.10	1.52	2.60	2.61	2.35	3.44	2.87	2.34
30	2.40		1.15	1.07	1.13	1.55	2.58	2.55	2.42	3.46	2.95	2.26
31	2.35		1.16		1.15		2.45	2.47		3.51		2.20
Suma	**86.84**	**50.63**	**37.17**	**31.70**	**33.68**	**40.34**	**74.84**	**69.93**	**76.68**	**103.03**	**98.06**	**87.83**
Media mensual	2.80	1.81	1.20	1.06	1.09	1.34	2.41	2.26	2.56	3.32	3.27	2.83
Máxima	3.20	2.30	1.38	1.15	1.15	1.55	2.60	2.67	3.00	3.63	4.00	3.15
Mínima	2.35	1.40	1.10	1.00	1.04	1.11	2.15	1.96	2.33	2.58	2.80	2.20
Amplitud mensual	0.85	0.90	0.28	0.15	0.11	0.44	0.45	0.71	0.67	1.05	1.20	0.95
Normal	1.94	1.51	0.93	0.91	1.40	2.03	2.45	2.40	2.28	2.62	2.90	2.70
Años	**12**	**10**	**9**	**9**	**16**	**19**	**21**	**20**	**15**	**14**	**14**	**14**

RIO NEUQUEN

Nombre del lugar: **CHOS MALAL** **Territorio de NEUQUEN**

Hidrómetro Nº 80. Tipo "B". Perteneciente a la Dirección de Meteorología, Geofísica e Hidrología.

Fecha en que inician las observaciones: 15 de abril de 1903. Hora en que se efectúa la observación: 8.00 horas.

DURANTE EL PERIODO 1903 - 1931

Altura máxima. 4.65 Altura mínima. 0.70

Observada .... 7/6/914 Observada ... 20/2/925

AÑO 1931

Máxima anual .. 3.26 Media anual ... 1.90

Mínima anual .. 1.30 Amplitud anual . 1.96

Días	Enero	Febrero	Marzo	Abril	Mayo	Junio	Julio	Agosto	Septiembre	Octubre	Noviembre	Diciembre
1	2.79	2.08	1.68	1.42	1.38	1.38	1.73	1.56	1.96	2.20	2.80	2.54
2	2.68	2.06	1.68	1.40	1.37	1.38	1.66	1.58	1.98	2.60	2.76	2.60
3	2.76	2.02	1.66	1.40	1.36	1.46	1.62	1.57	1.96	3.18	2.84	2.64
4	2.78	1.98	1.66	1.40	1.38	1.50	1.58	1.54	1.96	2.79	2.75	2.54
5	2.72	1.96	1.60	1.40	1.38	1.52	1.56	1.54	1.92	2.52	2.70	2.50
6	2.59	1.96	1.59	1.38	1.38	1.50	1.56	1.52	1.90	2.43	2.67	2.70
7	2.50	1.98	1.59	1.38	1.38	1.48	1.56	1.50	1.98	2.68	2.70	2.56
8	2.50	1.98	1.59	1.38	1.38	1.40	1.60	1.50	1.95	2.50	2.63	2.62
9	2.46	1.94	1.58	1.38	1.38	1.42	1.88	1.50	1.97	2.44	2.42	2.57
10	2.50	1.80	1.56	1.38	1.37	1.39	1.80	1.52	1.92	2.43	2.32	2.54
11	2.46	1.88	1.56	1.34	1.34	1.42	1.70	1.50	1.86	2.44	2.34	2.44
12	2.40	1.92	1.54	1.30	1.34	1.42	1.78	1.53	1.83	2.38	2.39	2.39
13	2.40	1.98	1.54	1.30	1.34	1.40	1.70	1.84	1.80	2.56	2.36	2.34
14	2.40	1.82	1.54	1.38	1.32	1.40	1.66	1.69	1.77	2.46	2.35	2.35
15	2.38	1.90	1.54	1.48	1.32	1.39	1.69	1.64	1.76	2.54	2.34	2.32
16	2.34	1.87	1.54	1.44	1.32	1.38	1.66	1.88	1.73	2.67	2.40	2.46
17	2.30	1.85	1.50	1.40	1.32	1.38	1.63	2.06	1.72	2.70	2.41	2.33
18	2.28	1.80	1.50	1.40	1.32	1.39	1.60	1.88	1.72	2.58	2.26	2.28
19	2.20	1.69	1.50	1.40	1.36	1.38	1.62	1.80	1.70	2.50	2.20	2.24
20	2.24	1.88	1.48	1.40	1.32	1.40	2.14	1.88	1.70	2.52	2.17	2.20
21	2.24	1.78	1.43	1.39	1.32	1.47	1.85	2.04	1.70	2.50	2.20	2.17
22	2.28	1.72	1.46	1.39	1.34	1.44	1.88	1.92	1.72	2.60	2.24	2.12
23	2.26	1.70	1.40	1.39	1.57	1.42	1.80	1.88	1.78	2.60	2.30	2.07
24	2.30	1.70	1.45	1.38	1.42	1.50	1.72	1.88	1.90	2.64	2.40	2.00
25	2.18	1.70	1.45	1.38	1.38	2.72	1.68	1.83	2.07	2.76	2.46	1.98
26	2.10	1.70	1.44	1.38	1.36	2.10	1.64	1.82	2.24	2.84	2.58	1.96
27	2.08	1.68	1.44	1.36	1.36	1.92	1.62	1.88	2.34	3.04	2.64	1.92
28	2.08	1.69	1.43	1.36	1.36	1.83	1.59	2.48	2.23	3.26	2.80	1.90
29	2.08		1.42	1.38	1.40	1.76	1.56	2.20	2.16	3.10	2.86	1.88
30	2.08		1.42	1.38	1.42	1.70	1.55	2.03	2.12	3.02	2.68	1.86
31	2.06		1.42		1.39		1.55	1.97		2.96		1.86
Suma	**73.42**	**52.02**	**47.19**	**51.55**	**42.38**	**46.25**	**52.17**	**54.96**	**57.35**	**82.44**	**74.97**	**70.88**
Media mensual	2.37	1.86	1.52	1.38	1.37	1.54	1.68	1.77	1.91	2.66	2.50	2.29
Máxima	2.79	2.08	1.68	1.48	1.57	2.72	2.14	2.48	2.34	3.26	2.86	2.70
Mínima	2.06	1.68	1.40	1.30	1.32	1.38	1.55	1.50	1.70	2.20	2.17	1.86
Amplitud mensual	0.73	0.40	0.28	0.18	0.25	1.34	0.59	0.98	0.64	1.06	0.69	0.84
Normal	1.57	1.25	1.13	1.09	1.31	1.64	1.73	1.68	1.85	2.26	2.48	2.07
Años	**11**	**12**	**12**	**12**	**12**	**12**	**12**	**12**	**12**	**12**	**12**	**12**

RIO NEUQUEN

Nombre del lugar: **PASO DE LOS INDIOS** **Territorio de NEUQUEN**

Hidrómetro Nº 81. Tipo "B". Perteneciente a la Dirección de Meteorología, Geofísica e Hidrología.

Fecha en que inician las observaciones: 17 de marzo de 1903. Hora en que se efectúa la observación: 8.00 horas.

DURANTE EL PERIODO 1903 - 1931

Altura máxima. 7.93 Altura mínima. 1.15

Observada ... 16/7/915 Observada ... 19/3/918

AÑO 1931

Máxima anual .. 4.78 Media anual ... 2.60

Mínima anual .. 1.45 Amplitud anual . 3.33

Dias	Enero	Febrero	Marzo	Abril	Mayo	Junio	Julio	Agosto	Septiembre	Octubre	Noviembre	Diciembre
1	4.15	2.80	2.10	1.69	1.50	1.89	2.41	2.00	2.88	3.14	4.30	3.88
2	4.20	2.78	2.10	1.67	1.55	1.86	2.38	1.99	2.90	3.33	4.17	3.67
3	3.95	2.78	2.07	1.60	1.53	1.83	2.32	1.99	2.87	3.93	4.05	3.73
4	4.06	2.70	2.05	1.56	1.53	1.83	2.29	2.03	2.80	4.62	4.18	3.86
5	4.10	2.70	2.03	1.45	1.53	1.81	2.27	2.01	2.79	4.07	3.89	3.70
6	3.94	2.70	2.00	1.45	1.53	1.93	2.25	2.00	2.73	3.68	3.93	3.60
7	3.67	2.60	1.98	1.45	1.50	2.03	2.17	2.02	2.71	3.54	3.85	3.85
8	3.59	2.60	1.95	1.45	1.53	1.95	2.13	2.01	2.72	3.91	3.93	3.73
9	3.12	2.60	2.00	1.45	1.53	1.90	2.10	2.01	2.76	3.67	3.77	3.72
10	3.40	2.60	1.97	1.45	1.53	1.87	2.28	2.00	2.81	3.50	3.44	3.83
11	3.48	2.55	1.88	1.45	1.53	1.84	2.50	1.99	2.72	3.51	3.42	3.70
12	3.30	2.50	1.88	1.45	1.53	1.83	2.39	1.97	2.63	3.50	3.40	3.63
13	3.41	2.50	1.86	1.45	1.51	1.83	2.45	1.96	2.57	3.48	3.50	3.50
14	3.38	2.68	1.96	1.50	1.51	1.84	2.37	2.40	2.51	3.74	3.44	3.43
15	3.18	2.88	1.83	1.50	1.51	1.84	2.20	2.25	2.42	3.60	3.40	3.40
16	3.30	2.59	1.82	1.50	1.50	1.83	2.20	2.17	2.42	3.46	3.44	3.44
17	3.30	2.52	1.80	1.55	1.50	1.82	2.39	3.12	2.42	4.00	3.48	3.45
18	3.20	2.48	1.80	1.50	1.50	1.82	2.20	3.02	2.38	4.01	3.47	3.35
19	3.05	2.45	1.78	1.50	1.50	1.82	2.19	2.65	2.38	3.78	3.30	3.24
20	3.00	2.43	1.78	1.52	1.50	1.88	2.21	2.52	2.39	3.68	3.20	3.20
21	2.95	2.41	1.80	1.52	1.50	1.85	3.11	2.80	2.39	3.70	3.12	3.12
22	2.90	2.40	1.80	1.51	1.53	1.86	2.64	3.20	2.39	3.67	3.18	3.03
23	2.90	2.24	1.78	1.51	1.55	1.93	2.65	3.10	2.39	3.77	3.30	3.02
24	3.25	3.20	1.76	1.50	1.59	1.91	2.54	2.75	2.42	3.78	3.40	2.92
25	3.15	2.20	1.76	1.50	1.81	1.98	2.50	2.70	2.51	3.83	3.48	2.90
26	3.10	2.20	1.74	1.50	1.72	4.05	2.30	2.61	3.03	4.00	3.55	2.82
27	3.00	2.12	1.74	1.50	1.67	3.52	2.22	2.54	3.35	4.22	3.66	2.83
28	2.90	2.12	1.74	1.50	1.65	3.12	2.17	2.72	3.43	4.64	3.80	2.60
29	2.85		1.71	1.50	1.63	2.84	2.10	3.70	3.26	4.78	4.00	2.55
30	2.85		1.70	1.50	1.62	2.59	2.06	3.20	3.20	4.68	4.10	2.55
31	2.80		1.70		1.77		2.02	3.00		4.47		2.50
Suma	**103.43**	**70.33**	**57.87**	**45.18**	**48.39**	**62.90**	**72.01**	**76.43**	**81.18**	**119.69**	**109.15**	**102.75**
Media mensual	3.34	2.51	1.87	1.51	1.56	2.10	2.32	2.46	2.71	3.86	3.64	3.31
Máxima	4.20	2.80	2.10	1.69	1.81	4.05	3.11	3.70	3.43	4.78	4.30	3.88
Mínima	2.80	2.12	1.70	1.45	1.50	1.82	2.02	1.96	2.38	3.14	3.12	2.40
Amplitud mensual	1.40	0.68	0.40	0.24	0.31	2.23	1.09	1.74	1.05	1.64	1.18	1.48
Normal	2.25	1.84	1.61	1.68	2.09	2.39	2.48	2.36	2.42	2.86	3.11	2.78
Años	29	29	29	29	29	29	29	29	29	29	29	29

RIO AGRIO

Nombre del lugar: **LONCOPUE** **Territorio de NEUQUEN**

Hidrómetro Nº 136. Tipo "B". Perteneciente a la Dirección de Meteorología, Geofísica e Hidrología.

Fecha en que inician las observaciones: 25 de septiembre de 1919. Hora en que se efectúa la observación: 8.00 horas.

DURANTE EL PERIODO 1919 - 1931

Altura máxima. 4.90 Altura mínima. 1.36

Observada ... 26/7/922 Observada ... 10/4/930

AÑO 1931

Máxima anual .. 2.80 Media anual ... 1.86

Mínima anual .. 1.43 Amplitud anual . 1.37

Días	Enero	Febrero	Marzo	Abril	Mayo	Junio	Julio	Agosto	Septiembre	Octubre	Noviembre	Diciembre
1	2.15	1.85	1.67	1.44	1.61	1.70	1.85	1.74	1.84	2.05	2.30	2.25
2	2.10	1.82	1.66	1.43	1.59	1.70	1.85	1.77	1.82	2.20	2.25	2.20
3	2.06	1.82	1.65	1.44	1.60	1.71	1.80	1.78	2.00	2.80	2.25	2.40
4	2.05	1.82	1.65	1.46	1.50	1.72	1.78	1.78	1.98	2.60	2.40	2.25
5	1.98	1.80	1.64	1.48	1.58	1.73	1.77	1.80	2.00	2.40	2.35	2.20
6	1.97	1.78	1.65	1.49	1.58	1.80	1.78	1.78	1.98	2.00	2.30	2.25
7	1.98	1.78	1.64	1.50	1.59	1.82	1.90	1.77	1.97	2.05	2.25	2.20
8	1.97	1.77	1.63	1.50	1.60	1.80	1.80	1.77	2.05	2.03	2.30	2.15
9	1.96	1.76	1.63	1.51	1.61	1.78	1.80	1.76	2.06	2.00	2.25	2.10
10	1.95	1.75	1.61	1.52	1.60	1.77	1.78	1.75	2.05	1.98	2.20	2.06
11	1.94	1.74	1.61	1.52	1.61	1.78	1.76	1.74	2.05	1.97	2.15	2.00
12	1.93	1.73	1.61	1.51	1.61	1.77	1.95	1.75	2.03	1.96	2.20	1.98
13	1.93	1.72	1.61	1.52	1.60	1.78	1.90	1.78	2.00	1.96	2.20	1.97
14	1.93	1.71	1.60	1.54	1.59	1.78	1.85	1.80	1.95	2.00	2.15	1.96
15	1.92	1.70	1.59	1.54	1.58	1.79	1.86	1.80	1.95	2.00	2.13	1.95
16	1.92	1.69	1.58	1.53	1.58	1.65	1.80	1.85	1.93	2.00	2.20	2.10
17	1.91	1.68	1.57	1.52	1.57	1.65	1.78	2.00	1.92	2.60	2.20	2.10
18	1.90	1.67	1.56	1.52	1.56	1.78	1.78	2.00	1.92	2.50	2.15	2.05
19	1.89	1.75	1.55	1.54	1.56	1.70	1.82	1.92	1.89	2.15	2.15	2.05
20	1.88	1.75	1.54	1.55	1.55	1.71	2.00	1.88	1.88	2.15	2.20	2.03
21	1.86	1.74	1.52	1.55	1.55	1.70	1.95	2.10	1.88	2.10	2.20	2.00
22	1.95	1.73	1.51	1.54	1.60	1.72	1.92	2.00	1.86	2.10	2.15	2.00
23	1.93	1.72	1.54	1.54	1.70	1.73	1.92	2.00	1.85	2.10	2.10	2.00
24	2.05	1.71	1.52	1.55	1.65	1.74	1.86	1.95	1.83	2.10	2.05	1.98
25	2.06	1.70	1.52	1.56	1.63	2.80	1.82	1.92	1.82	2.20	2.03	1.98
26	2.00	1.69	1.51	1.55	1.61	2.40	1.80	1.89	1.85	2.60	2.00	1.97
27	1.95	1.68	1.50	1.60	1.60	2.00	1.80	1.95	1.89	3.10	1.98	1.97
28	1.95	1.68	1.48	1.65	1.60	2.00	1.78	2.20	1.92	2.80	2.20	1.96
29	1.93		1.47	1.67	1.75	1.90	1.77	1.95	2.01	2.60	2.20	1.95
30	1.89		1.46	1.65	1.71	1.88	1.76	1.88	2.01	2.45	2.25	1.95
31	1.88		1.44		1.70		1.75	1.86		2.40		1.94
Suma	**60.77**	**48.74**	**48.72**	**45.92**	**49.77**	**54.79**	**56.74**	**57.92**	**58.19**	**69.95**	**65.74**	**63.95**
Media mensual	1.96	1.74	1.57	1.53	1.60	1.83	1.83	1.87	1.94	2.26	2.19	2.06
Máxima	2.15	1.85	1.87	1.67	1.75	2.80	2.00	2.20	2.06	3.10	2.40	2.48
Mínima	1.86	1.67	1.44	1.43	1.50	1.65	1.75	1.74	1.82	1.96	1.98	1.94
Amplitud mensual	0.29	0.18	0.43	0.24	0.25	1.15	0.25	0.46	0.24	1.14	0.42	0.54

RIO AGRIO

Nombre del lugar: **LAS LAJAS** **Territorio de NEUQUEN**

Hidrómetro Nº 86. Tipo "B". Perteneciente a la Dirección de Meteorología, Geofísica e Hidrología.

Fecha en que inician las observaciones: 9 de abril de 1930. Hora en que se efectúa la observación: 8.00 horas.

DURANTE EL PERIODO 1905 - 1931

Altura máxima. 3.32 Altura mínima. 0.48

Observada ... 15/7/915 Observada ... 1/3/918

AÑO 1931

Máxima anual .. 1.80 Media anual ...

Mínima anual .. 0.81 Amjlitud anual . 0.99

Días	Enero	Febrero	Marzo	Abril	Mayo	Junio	Julio	Agosto	Septiembre	Octubre	Noviembre	Diciembre
1				0.82	0.83	0.88	1.18	0.98	1.24	1.30	1.54	1.49
2				0.82	0.82	0.88	1.16	1.01	1.25	1.28	1.46	1.49
3				0.82	0.82	0.87	1.14	1.05	1.24	1.64	1.52	1.46
4				0.82	0.82	0.88	1.13	1.02	1.23	1.60	1.46	1.47
5				0.82	0.81	0.90	1.13	0.99	1.27	1.43	1.42	1.44
6				0.81	0.81	0.96	1.11	0.97	1.26	1.38	1.40	1.41
7				0.81	0.81	0.94	1.11	0.97	1.26	1.40	1.39	1.42
8				0.81	0.82	0.91	1.18	0.97	1.28	1.45	1.42	1.41
9				0.81	0.82	0.91	1.20	0.97	1.28	1.43	1.36	1.44
10				0.81	0.82	0.90	1.16	0.96	1.23	1.38	1.30	1.38
11				0.81	0.82	0.90	1.14	0.96	1.26	1.38	1.30	1.36
12				0.81	0.82	0.87	1.14	0.96	1.25	1.38	1.30	1.33
13				0.81	0.81	0.87	1.18	0.97	1.25	1.38	1.32	1.30
14				0.82	0.81	0.87	1.16	0.99	1.23	1.38	1.32	1.28
15				0.82	0.82	0.88	1.17	0.97	1.23	1.40	1.32	1.28
16				0.82	0.82	0.88	1.15	0.99	1.23	1.40	1.31	1.30
17				0.83	0.82	0.86	1.13	1.50	1.23	1.43	1.31	1.28
18				0.83	0.82	0.86	1.10	1.22	1.20	1.50	1.30	1.25
19				0.83	0.82	0.87	1.09	1.17	1.19	1.44	1.30	1.20
20				0.83	0.81	0.92	1.09	1.17	1.16	1.44	1.28	1.20
21				0.82	0.81	0.92	1.08	1.48	1.16	1.44	1.27	1.18
22				0.82	0.87	0.90	1.09	1.30	1.17	1.43	1.29	1.18
23				0.82	0.95	0.93	1.07	1.25	1.14	1.42	1.29	1.16
24				0.83	0.95	0.93	1.05	1.22	1.13	1.39	1.30	1.12
25				0.83	0.94	1.62	1.05	1.22	1.13	1.38	1.34	1.12
26				0.83	0.94	1.34	1.02	1.19	1.38	1.60	1.36	1.12
27				0.84	0.90	1.18	1.02	1.19	1.48	1.80	1.43	1.12
28			0.83	0.84	0.89	1.16	1.02	1.48	1.46	1.74	1.50	1.06
29			0.83	0.85	0.92	1.15	0.99	1.35	1.41	1.70	1.52	1.06
30			0.82	0.85	0.87	1.18	0.98	1.29	1.38	1.64	1.50	1.06
31			0.82		0.88		0.98	1.26		1.61		1.04
Suma				**24.69**	**26.27**	**29.12**	**34.20**	**35.02**	**37.61**	**45.57**	**41.13**	**39.41**
Media mensual				0.82	0.85	0.97	1.10	1.13	1.25	1.47	1.37	1.27
Máxima				0.85	0.95	1.62	1.20	1.50	1.48	1.80	1.54	1.49
Mínima				0.81	0.81	0.86	0.98	0.96	1.13	1.28	1.27	1.04
Amplitud mensual				0.04	0.14	0.76	0.22	0.54	0.35	0.52	0.27	0.45
Normal				1.13	1.30	1.36	1.38	1.33	1.41	1.54	1.50	1.40
Años				**26**	**25**	**25**	**24**	**26**	**24**	**25**	**25**	**26**

RIO LIMAY

Nombre del lugar: **NAHUEL HUAPI** **Territorio de NEUQUEN**

Hidrómetro Nº 96. Tipo "B". Perteneciente a la Dirección de Meteorología, Geofísica e Hidrología.

Fecha en que inician las observaciones: 3 de enero de 1902. Hora en que se efectúa la observación: 8.00 horas.

DURANTE EL PERIODO 1902 - 1931

Altura máxima. 6.21 Observada ... 22/6/930

Altura mínima. 0.85 Observada ... 23/4/914

AÑO 1931

Máxima anual .. 4.76 Mínima anual .. 2.47

Media anual ... 3.60 Amplitud anual . 2.29

Días	Enero	Febrero	Marzo	Abril	Mayo	Junio	Julio	Agosto	Septiembre	Octubre	Noviembre	Diciembre
1	4.73	4.26	3.42	2.82	2.61	2.55	3.28	3.59	3.60	3.57	4.52	4.45
2	4.72	4.25	3.38	2.80	2.60	2.53	3.35	3.60	3.59	3.59	4.55	4.46
3	4.76	4.24	3.36	2.78	2.59	2.57	3.46	3.60	3.59	3.63	3.56	4.47
4	4.75	4.22	3.33	2.76	2.57	2.58	3.52	3.56	3.58	3.75	4.58	4.47
5	4.77	4.20	3.32	2.75	2.55	2.58	3.54	3.54	3.58	3.85	4.60	4.48
6	4.76	4.18	3.39	2.73	2.53	2.58	3.50	3.53	3.59	3.95	4.61	4.48
7	4.76	4.16	3.36	2.72	2.52	2.57	3.51	3.52	3.65	3.98	4.60	4.50
8	4.74	4.15	3.30	2.72	2.51	2.56	3.52	3.49	3.68	4.00	4.64	4.49
9	4.75	4.12	3.26	2.73	2.53	2.55	3.51	3.48	3.68	4.08	4.63	4.51
10	4.72	4.09	3.22	2.75	2.54	2.56	3.51	3.48	3.64	4.09	4.57	4.50
11	4.71	4.05	3.19	2.75	2.51	2.57	3.51	3.48	3.65	4.11	4.52	4.50
12	4.70	3.99	3.15	2.73	2.50	2.56	3.53	3.46	3.66	4.15	4.47	4.50
13	4.69	3.94	3.12	2.72	2.50	2.57	3.53	3.43	3.65	4.27	4.43	4.48
14	4.67	3.91	3.08	2.74	2.50	2.58	3.53	3.41	3.62	4.30	4.42	4.46
15	4.64	3.88	3.10	2.74	2.49	2.59	3.54	3.43	3.60	4.30	4.41	4.44
16	4.62	3.83	3.10	2.73	2.48	2.59	3.54	3.53	3.58	4.30	4.40	4.44
17	4.60	3.80	3.10	2.75	2.47	2.60	3.55	3.57	3.58	4.30	4.40	4.43
18	4.58	3.76	3.08	2.74	2.48	2.61	3.55	3.55	3.55	4.30	4.40	4.43
19	4.59	3.71	3.09	2.72	2.49	2.62	3.57	3.54	3.55	4.30	4.39	4.43
20	4.56	3.68	3.10	2.72	2.49	2.64	3.58	3.53	3.54	4.30	4.39	4.40
21	4.53	3.65	3.04	2.70	2.50	2.65	3.60	3.55	3.52	4.30	4.37	4.37
22	4.50	3.61	3.00	2.68	2.51	2.66	3.63	3.55	3.51	4.32	4.35	4.35
23	4.49	3.58	3.08	2.66	2.54	2.70	3.68	3.54	3.51	4.32	4.33	4.33
24	4.44	3.55	3.00	2.68	2.50	2.71	3.69	3.54	3.51	4.32	4.32	4.32
25	4.42	3.52	2.98	2.66	2.51	2.82	3.70	3.56	3.50	4.35	4.32	4.30
26	4.40	3.51	2.96	2.64	2.52	2.82	3.70	3.55	3.50	4.37	4.32	4.30
27	4.37	3.50	2.95	2.63	2.51	2.94	3.66	3.57	3.53	4.40	4.31	4.31
28	4.35	3.47	2.92	2.63	2.53	3.02	3.62	3.60	3.52	4.46	4.34	4.30
29	4.33		2.89	2.62	2.55	3.09	3.60	3.63	3.55	4.47	4.37	4.28
30	4.31		2.87	2.62	2.56	3.18	3.60	3.65	3.58	4.50	4.45	4.28
31	4.27		2.84		2.56		3.60	3.60		4.51		4.26
Suma	**142.23**	**108.81**	**96.98**	**81.42**	**78.25**	**80.15**	**110.21**	**109.66**	**107.39**	**129.44**	**133.57**	**136.72**
Media mensual	4.59	3.89	3.13	2.71	2.52	2.67	3.56	3.54	3.58	4.18	4.44	4.41
Máxima	4.77	4.26	3.42	2.82	2.61	3.18	3.70	3.65	3.68	4.51	4.64	4.51
Mínima	4.27	3.47	2.84	2.62	2.47	2.53	3.28	3.41	3.50	3.57	4.31	4.26
Amplitud mensual	0.50	0.79	0.58	0.20	0.14	0.65	0.42	0.24	0.18	0.94	0.33	0.25
Normal	3.06	2.62	2.28	2.24	2.58	2.98	3.20	3.27	3.12	3.12	3.16	3.29
Años	**26**	**26**	**26**	**26**	**26**	**26**	**26**	**26**	**26**	**26**	**25**	**26**

RIO LIMAY

Nombre del lugar: **PASO LIMAY** **Territorio de NEUQUEN**

Hidrómetro Nº 98. Tipo "A". Perteneciente a la Dirección de Meteorología, Geofísica e Hidrología.

Fecha en que inician las observaciones: 12 de noviembre de 1902. Hora en que se efectúa la observación: 8.00 horas.

DURANTE EL PERIODO 1902 - 1931

Altura máxima. 6.74 Observada ... 28/7/922

Altura mínima. 1.40 Observada ... 6/5/914

AÑO 1931

Máxima anual .. 4.32 Media anual ... 2.55

Mínima anual .. 1.41 Amplitud anual . 2.91

Días	Enero	Febrero	Marzo	Abril	Mayo	Junio	Julio	Agosto	Septiembre	Octubre	Noviembre	Diciembre
1	3.06	2.52	1.86	1.49	1.66	1.76	2.61	2.61	3.21	3.09	3.88	3.22
2	3.17	2.49	1.88	1.49	1.67	1.68	2.60	2.69	3.27	3.36	3.80	3.15
3	3.21	2.48	1.89	1.48	1.68	1.67	2.60	2.70	3.28	3.82	3.66	3.10
4	3.22	2.39	1.88	1.48	1.62	1.73	2.61	2.75	3.36	3.96	3.62	3.06
5	3.20	2.38	1.85	1.47	1.60	1.76	2.62	2.70	3.16	3.79	3.61	3.01
6	3.19	2.35	1.82	1.47	1.58	1.86	2.62	2.62	3.21	3.82	3.60	3.08
7	3.19	2.31	1.81	1.46	1.58	1.88	2.68	2.61	3.27	3.90	3.60	3.09
8	3.11	2.25	1.80	1.45	1.60	1.81	2.78	2.56	3.29	3.98	3.65	3.16
9	3.09	2.22	1.78	1.45	1.61	1.82	2.80	2.52	3.36	3.92	3.60	3.17
10	3.07	2.20	1.77	1.48	1.62	1.76	2.86	2.46	3.36	3.90	3.52	3.21
11	2.97	2.19	1.78	1.58	1.62	1.70	2.82	2.41	3.35	3.85	3.36	3.18
12	2.95	2.10	1.76	1.52	1.61	1.71	2.80	2.40	3.22	3.82	3.28	3.15
13	2.93	2.01	1.74	1.50	1.61	1.72	2.81	2.51	3.21	3.80	3.29	3.15
14	2.91	1.96	1.72	1.49	1.58	1.77	2.86	2.56	3.16	3.65	3.29	3.08
15	2.90	1.92	1.71	1.48	1.52	1.77	2.86	2.57	3.09	3.61	3.30	3.01
16	2.84	1.89	1.70	1.47	1.50	1.78	2.78	2.74	3.17	3.61	3.27	3.01
17	2.84	1.85	1.69	1.52	1.42	1.78	2.70	3.10	3.27	3.78	3.22	3.06
18	2.78	1.82	1.69	1.58	1.41	1.76	2.68	2.86	3.21	4.01	3.21	2.99
19	2.72	1.81	1.65	1.60	1.41	1.81	2.70	2.70	2.86	3.92	3.17	2.97
20	2.69	1.95	1.63	1.61	1.42	1.82	2.93	2.68	2.80	3.78	3.06	2.91
21	2.67	1.97	1.61	1.58	1.42	1.88	3.05	2.80	2.82	3.82	3.01	2.93
22	2.65	1.96	1.59	1.52	1.50	1.96	3.12	3.01	2.82	3.88	3.00	2.91
23	2.64	1.94	1.58	1.50	1.52	1.99	3.35	2.99	2.78	3.82	2.99	2.86
24	2.65	1.92	1.58	1.51	1.51	2.04	3.09	2.80	2.86	3.80	2.97	2.96
25	2.69	1.91	1.58	1.51	1.50	2.25	3.01	2.82	3.01	3.65	3.09	2.80
26	2.64	1.87	1.58	1.52	1.50	3.36	2.86	2.79	3.28	3.88	3.18	2.76
27	2.58	1.84	1.55	1.58	1.49	3.09	2.78	2.86	3.50	4.32	3.21	2.70
28	2.57	1.85	1.54	1.58	1.53	2.86	2.70	3.09	3.50	4.25	3.21	2.68
29	2.56		1.52	1.67	1.62	2.78	2.70	3.36	3.28	4.10	3.28	2.62
30	2.55		1.50	1.69	1.62	2.70	2.68	3.28	3.16	4.00	3.29	2.56
31	2.52		1.50		1.72		2.70	3.21		3.92		2.50
Suma	**88.76**	**58.35**	**52.54**	**45.73**	**48.25**	**60.26**	**86.76**	**85.76**	**95.12**	**118.81**	**100.22**	**92.04**
Media mensual	2.86	2.08	1.69	1.52	1.56	2.01	2.80	2.77	3.17	3.83	3.34	2.97
Máxima	3.22	2.52	1.89	1.69	1.72	3.36	3.35	3.36	3.50	4.32	3.88	3.22
Mínima	2.52	1.81	1.50	1.45	1.41	1.67	2.60	2.40	2.78	3.09	2.97	2.50
Amplitud mensual	0.70	0.71	0.39	0.24	0.31	1.69	0.75	0.96	0.72	1.23	0.91	0.72
Normal	2.64	2.22	2.01	2.08	2.67	3.06	3.32	3.21	3.12	3.36	3.40	3.17
Años	**29**	**29**	**29**	**29**	**29**	**29**	**29**	**29**	**29**	**29**	**29**	**29**

LAGO NAHUEL HUAPI

Nombre del lugar: **BARILOCHE** **Territorio de RIO NEGRO**

Hidrómetro Nº 97. Tipo "B". Perteneciente a la Dirección de Meteorología, Geofísica e Hidrología.

Fecha en que inician las observaciones: 29 de junio de 1905. Hora en que se efectúa la observación: 8.00 horas.

DURANTE EL PERIODO 1905 - 1931

Altura máxima. 4.05 Altura mínima. 0.90

Observada ... 4/7/915 Observada ... 23/4/914

AÑO 1931

Máxima anual .. 2.50 Media anual ... 1.72

Mínima anual .. 1.12 Amplitud anual . 1.38

Días	Enero	Febrero	Marzo	Abril	Mayo	Junio	Julio	Agosto	Septiembre	Octubre	Noviembre	Diciembre
1	2.47	2.29	1.67	1.29	1.22	1.39	1.32	1.37	1.66	1.74	2.26	2.07
2	2.47	2.26	1.66	1.27	1.19	1.38	1.34	1.37	1.67	1.76	2.26	2.06
3	2.46	2.25	1.63	1.25	1.18	1.37	1.35	1.34	1.70	1.78	2.28	2.05
4	2.50	2.23	1.62	1.20	1.16	1.38	1.33	1.33	1.72	1.82	2.28	2.08
5	2.47	2.19	1.62	1.17	1.16	1.36	1.34	1.34	1.73	1.82	2.30	2.09
6	2.47	2.16	1.65	1.16	1.15	1.36	1.36	1.35	1.75	1.94	2.36	2.12
7	2.46	2.14	1.63	1.15	1.13	1.35	1.37	1.34	1.75	1.93	2.41	2.11
8	2.45	2.12	1.61	1.12	1.16	1.34	1.38	1.36	1.76	2.00	2.43	2.15
9	2.45	2.09	1.60	1.16	1.17	1.33	1.40	1.36	1.78	2.02	2.41	2.16
10	2.44	2.05	1.59	1.18	1.18	1.33	1.42	1.37	1.79	2.01	2.30	2.19
11	2.43	2.03	1.58	1.16	1.19	1.33	1.43	1.38	1.80	2.00	2.25	2.17
12	2.42	1.99	1.55	1.16	1.21	1.31	1.46	1.39	1.82	2.03	2.24	2.18
13	2.42	1.87	1.54	1.20	1.23	1.30	1.47	1.37	1.83	2.03	2.23	2.20
14	2.42	1.85	1.51	1.22	1.25	1.29	1.46	1.38	1.85	2.05	2.22	2.21
15	2.42	1.82	1.51	1.21	1.29	1.27	1.47	1.40	1.83	2.05	2.21	2.22
16	2.40	1.80	1.50	1.22	1.30	1.26	1.45	1.42	1.82	2.10	2.24	2.24
17	2.40	1.79	1.47	1.23	1.32	1.25	1.44	1.44	1.81	2.09	2.23	2.23
18	2.37	1.78	1.46	1.23	1.33	1.23	1.43	1.45	1.80	2.10	2.23	2.22
19	2.38	1.75	1.46	1.21	1.35	1.25	1.45	1.46	1.79	2.12	2.22	2.21
20	2.37	1.73	1.47	1.20	1.36	1.26	1.46	1.48	1.78	2.15	2.22	2.20
21	2.36	1.72	1.45	1.19	1.37	1.24	1.48	1.49	1.76	2.16	2.20	2.19
22	2.36	1.71	1.46	1.18	1.39	1.23	1.47	1.51	1.74	2.14	2.19	2.18
23	2.35	1.71	1.44	1.18	1.30	1.26	1.47	1.52	1.73	2.15	2.18	2.16
24	2.35	1.74	1.43	1.19	1.32	1.28	1.46	1.53	1.67	2.16	2.16	2.15
25	2.33	1.72	1.43	1.20	1.33	1.29	1.45	1.54	1.65	2.17	2.15	2.16
26	2.32	1.74	1.42	1.21	1.35	1.30	1.44	1.56	1.65	2.18	2.10	2.17
27	2.37	1.70	1.42	1.23	1.39	1.31	1.43	1.57	1.64	2.21	2.09	2.19
28	2.38	1.69	1.40	1.24	1.40	1.32	1.43	1.59	1.68	2.25	2.08	2.19
29	2.36		1.39	1.25	1.41	1.31	1.42	1.61	1.66	2.24	2.07	2.20
30	2.34		1.34	1.23	1.42	1.30	1.40	1.63	1.70	2.23	2.07	2.21
31	2.30		1.33		1.40		1.39	1.65		2.24		2.20
Suma	**74.49**	**53.92**	**46.84**	**36.09**	**39.61**	**39.18**	**43.97**	**44.90**	**52.32**	**63.67**	**66.87**	**67.16**
Media mensual	2.40	1.92	1.51	1.20	1.28	1.31	1.42	1.45	1.74	2.05	2.23	2.17
Máxima	2.50	2.29	1.67	1.29	1.42	1.39	1.48	1.65	1.85	2.25	2.43	2.24
Mínima	2.30	1.69	1.33	1.12	1.13	1.23	1.32	1.33	1.64	1.74	2.07	2.05
Amplitud mensual	0.20	0.60	0.34	0.17	0.29	0.16	0.16	0.32	0.21	0.51	0.36	0.19
Normal	2.28	1.90	1.60	1.52	1.85	2.30	2.41	2.83	2.16	2.15	2.27	2.43
Años	**18**	**19**	**18**	**16**	**18**	**19**	**18**	**18**	**18**	**19**	**21**	**20**

LAGO ALUMINE

Nombre del lugar: **ALUMINE** **Territorio de NEUQUEN**

Hidrómetro Nº 87. Tipo "A". Perteneciente a la Dirección de Meteorología, Geofísica e Hidrología.

Fecha en que inician las observaciones: 11 de febrero de 1903. Hora en que se efectúa la observación: 8.00 horas.

DURANTE EL PERIODO 1903 - 1931

Altura máxima. 3.45 Observada ... 23/7/904

Altura mínima. 1.49 Observada ... 9/4/929

AÑO 1931

Máxima anual .. 2.95 Mínima anual .. 1.54

Media anual ... 1.99 Amplitud anual . 1.41

Días	Enero	Febrero	Marzo	Abril	Mayo	Junio	Julio	Agosto	Septiembre	Octubre	Noviembre	Diciembre
1	2.26	1.92	1.72	1.58	1.60	1.61	1.84	1.92	2.03	2.14	2.92	2.53
2	2.25	1.90	1.72	1.58	1.60	1.63	1.84	1.94	2.04	2.16	2.95	2.53
3	2.24	1.91	1.71	1.58	1.60	1.64	1.85	1.94	2.04	2.19	2.93	2.52
4	2.24	1.88	1.70	1.59	1.60	1.65	1.85	1.93	2.05	2.21	2.92	2.51
5	2.23	1.89	1.70	1.58	1.60	1.67	1.84	1.92	2.05	2.24	2.90	2.50
6	2.21	1.86	1.69	1.58	1.59	1.67	1.84	1.91	2.05	2.26	2.88	2.50
7	2.22	1.87	1.69	1.58	1.59	1.67	1.84	1.89	2.05	2.28	2.86	2.49
8	2.20	1.86	1.68	1.57	1.59	1.67	1.86	1.87	2.06	2.32	2.85	2.48
9	2.19	1.85	1.67	1.58	1.59	1.67	1.89	1.87	2.06	2.36	2.82	2.47
10	2.18	1.84	1.66	1.58	1.59	1.67	1.89	1.87	2.06	2.38	2.80	2.46
11	2.15	1.83	1.66	1.58	1.59	1.67	1.88	1.88	2.06	2.40	2.78	2.44
12	2.16	1.85	1.65	1.58	1.59	1.67	1.88	1.88	2.06	2.43	2.76	2.43
13	2.14	1.82	1.65	1.58	1.58	1.65	1.89	1.89	2.05	2.45	2.74	2.42
14	2.12	1.83	1.65	1.58	1.57	1.65	1.89	1.90	2.05	2.47	2.72	2.40
15	2.11	1.81	1.65	1.58	1.56	1.65	1.88	1.92	2.04	2.50	2.70	2.38
16	2.10	1.77	1.64	1.58	1.55	1.65	1.89	1.95	2.04	2.52	2.68	2.36
17	2.08	1.79	1.63	1.58	1.54	1.65	1.90	1.96	2.04	2.54	2.66	2.34
18	2.07	1.76	1.63	1.57	1.54	1.66	1.91	1.97	2.04	2.56	2.64	2.32
19	2.05	1.79	1.63	1.57	1.55	1.67	1.92	1.97	2.03	2.58	2.62	2.30
20	2.04	1.77	1.62	1.57	1.57	1.68	1.93	1.96	2.03	2.61	2.60	2.28
21	2.03	1.78	1.61	1.58	1.58	1.69	1.94	1.95	2.02	2.64	2.58	2.26
22	2.02	1.75	1.61	1.58	1.59	1.71	1.93	1.95	2.02	2.66	2.57	2.24
23	2.01	1.77	1.61	1.58	1.59	1.72	1.92	1.94	2.03	2.68	2.55	2.23
24	2.02	1.76	1.61	1.59	1.59	1.74	1.91	1.93	2.03	2.71	2.54	2.22
25	1.98	1.75	1.60	1.58	1.59	1.75	1.90	1.94	2.04	2.74	2.50	2.20
26	1.99	1.74	1.60	1.58	1.60	1.77	1.90	1.94	2.04	2.77	2.52	2.18
27	1.96	1.75	1.60	1.59	1.61	1.78	1.90	1.96	2.05	2.80	2.52	2.17
28	1.97	1.73	1.59	1.60	1.63	1.80	1.90	1.98	2.07	2.83	2.53	2.15
29	1.94		1.59	1.60	1.62	1.82	1.89	1.99	2.08	2.85	2.53	2.13
30	1.95		1.58	1.60	1.62	1.83	1.89	2.00	2.09	2.87	2.54	2.11
31	1.93		1.58		1.62		1.90	2.01		2.90		2.10
Suma	**65.04**	**50.83**	**50.93**	**47.45**	**49.23**	**50.76**	**58.49**	**59.93**	**61.40**	**78.04**	**81.11**	**72.65**
Media mensual	2.10	1.82	1.64	1.58	1.59	1.69	1.89	1.93	2.05	2.52	2.70	2.34
Máxima	2.26	1.92	1.72	1.60	1.63	1.83	1.94	2.01	2.09	2.90	2.95	2.53
Mínima	1.93	1.73	1.58	1.57	1.54	1.61	1.84	1.87	2.02	2.14	2.50	2.10
Amplitud mensual	0.33	0.19	0.14	0.03	0.09	0.22	0.10	0.14	0.07	0.76	0.45	0.43
Normal	1.99	1.74	1.65	1.66	1.90	2.14	2.26	2.20	2.16	2.45	2.61	2.39
Años	**28**	**28**	**28**	**28**	**28**	**28**	**28**	**28**	**28**	**28**	**28**	**28**

LAGO FILOHUAHUM

Nombre del lugar: **FILOHUAHUM** **Territorio de NEUQUEN**

Hidrómetro Nº 93. Tipo "A". Perteneciente a la Dirección de Meteorología, Geofísica e Hidrología.

Fecha en que inician las observaciones: 4 de enero de 1903. Hora en que se efectúa la observación: 8.00 horas.

DURANTE EL PERIODO 1903 - 1931

Altura máxima. 3.25 Altura mínima. 1.01

Observada ... 9/6/906 Observada ... 10/3/914

AÑO 1931

Máxima anual .. 2.14 Media anual ... 1.61

Mínima anual .. 1.28 Amplitud anual . 0.86

Días	Enero	Febrero	Marzo	Abril	Mayo	Junio	Julio	Agosto	Septiembre	Octubre	Noviembre	Diciembre
1	1.82	1.50	1.36	1.31	1.38	1.43	1.74	1.54	1.64	1.80	2.14	1.94
2	1.81	1.49	1.36	1.31	1.38	1.44	1.74	1.54	1.64	1.81	2.13	1.93
3	1.80	1.47	1.36	1.30	1.39	1.45	1.73	1.54	1.63	1.82	2.12	1.93
4	1.79	1.48	1.36	1.30	1.39	1.46	1.72	1.53	1.62	1.83	2.11	1.92
5	1.78	1.47	1.36	1.29	1.38	1.47	1.71	1.53	1.61	1.84	2.10	1.91
6	1.76	1.48	1.36	1.29	1.38	1.48	1.70	1.53	1.60	1.86	2.09	1.90
7	1.75	1.47	1.35	1.28	1.38	1.49	1.69	1.52	1.59	1.87	2.08	1.89
8	1.74	1.46	1.35	1.28	1.38	1.48	1.68	1.51	1.58	1.87	2.08	1.88
9	1.73	1.45	1.35	1.28	1.39	1.47	1.68	1.50	1.57	1.88	2.07	1.87
10	1.72	1.43	1.35	1.29	1.39	1.46	1.68	1.52	1.58	1.89	2.05	1.86
11	1.71	1.44	1.35	1.29	1.39	1.46	1.69	1.53	1.59	1.90	2.04	1.85
12	1.69	1.41	1.35	1.30	1.38	1.45	1.70	1.54	1.60	1.91	2.00	1.84
13	1.68	1.42	1.35	1.30	1.38	1.44	1.70	1.54	1.61	1.92	1.96	1.84
14	1.67	1.42	1.34	1.31	1.38	1.44	1.71	1.55	1.62	1.93	1.93	1.83
15	1.66	1.43	1.34	1.32	1.38	1.44	1.72	1.56	1.63	1.94	1.91	1.83
16	1.65	1.43	1.34	1.32	1.37	1.43	1.71	1.57	1.65	1.95	1.91	1.81
17	1.64	1.42	1.34	1.33	1.37	1.42	1.70	1.58	1.65	1.96	1.92	1.81
18	1.63	1.41	1.34	1.33	1.37	1.44	1.69	1.60	1.66	1.97	1.93	1.80
19	1.62	1.41	1.34	1.34	1.38	1.47	1.68	1.61	1.67	1.98	1.93	1.79
20	1.61	1.40	1.33	1.34	1.38	1.49	1.67	1.61	1.68	1.99	1.94	1.79
21	1.60	1.43	1.33	1.35	1.38	1.51	1.66	1.62	1.69	2.00	1.94	1.78
22	1.60	1.42	1.32	1.36	1.38	1.63	1.65	1.62	1.70	2.00	1.95	1.76
23	1.59	1.41	1.32	1.36	1.39	1.56	1.64	1.63	1.71	2.01	1.96	1.75
24	1.58	1.40	1.32	1.36	1.40	1.58	1.63	1.63	1.71	2.02	1.97	1.74
25	1.57	1.39	1.33	1.37	1.40	1.60	1.61	1.64	1.72	2.03	1.98	1.73
26	1.57	1.37	1.33	1.37	1.41	1.62	1.60	1.65	1.73	2.04	1.98	1.72
27	1.56	1.35	1.33	1.37	1.41	1.64	1.59	1.65	1.74	2.06	1.97	1.71
28	1.55	1.36	1.32	1.37	1.41	1.65	1.58	1.66	1.76	2.07	1.96	1.70
29	1.54		1.32	1.38	1.42	1.66	1.57	1.67	1.77	2.08	1.95	1.68
30	1.52		1.31	1.38	1.42	1.77	1.56	1.68	1.78	2.10	1.94	1.67
31	1.53		1.31		1.42		1.55	1.67		2.11		1.66
Suma	**51.47**	**40.02**	**41.52**	**39.78**	**43.06**	**45.23**	**51.68**	**49.07**	**49.73**	**60.44**	**60.04**	**56.12**
Media mensual	1.66	1.43	1.34	1.33	1.39	1.51	1.67	1.58	1.66	1.95	2.00	1.81
Máxima	1.82	1.50	1.36	1.38	1.42	1.77	1.74	1.68	1.78	2.11	2.14	1.94
Mínima	1.52	1.35	1.31	1.28	1.37	1.42	1.55	1.50	1.57	1.80	1.91	1.66
Amplitud mensual	0.30	0.15	0.05	0.10	0.05	0.35	0.19	0.18	0.21	0.31	0.23	0.28
Normal	1.62	1.37	1.36	1.42	1.68	1.76	1.81	1.72	1.73	1.87	1.96	1.88
Años	**24**	**25**	**23**	**22**	**25**	**24**	**24**	**23**	**23**	**23**	**23**	**23**

LAGO LOLOG

Nombre del lugar: **LOLOG** **Territorio de NEUQUEN**

Hidrómetro Nº 91. Tipo "A". Perteneciente a la Dirección de Meteorología, Geofísica e Hidrología.

Fecha en que inician las observaciones: 13 de enero de 1903. Hora en que se efectúa la observación: 8.00 horas.

DURANTE EL PERIODO 1903 - 1931

Altura máxima. 3.45 Altura mínima. 1.16

Observada ... 9/7/922 Observada ... 1/3/913

AÑO 1931

Máxima anual .. 2.12 Media anual ... 1.74

Mínima anual .. 1.32 Amplitud anual . 0.80

Días	Enero	Febrero	Marzo	Abril	Mayo	Junio	Julio	Agosto	Septiembre	Octubre	Noviembre	Diciembre
1	1.98	1.59	1.43	1.41	1.39	1.51	1.82	1.80	1.89	1.99	2.04	2.06
2	1.97	1.59	1.43	1.41	1.39	1.52	1.83	1.80	1.89	1.99	2.04	2.05
3	1.95	1.59	1.42	1.41	1.39	1.54	1.85	1.81	1.89	1.98	2.03	2.00
4	1.94	1.58	1.42	1.40	1.38	1.56	1.87	1.81	1.88	1.97	2.04	2.00
5	1.93	1.57	1.42	1.40	1.38	1.57	1.87	1.81	1.87	1.99	2.04	1.98
6	1.92	1.57	1.42	1.41	1.39	1.59	1.88	1.81	1.87	1.99	2.04	1.97
7	1.92	1.57	1.42	1.40	1.39	1.59	1.89	1.82	1.87	2.01	2.04	1.96
8	1.88	1.57	1.42	1.39	1.39	1.61	1.89	1.82	1.87	2.01	2.03	1.95
9	1.87	1.57	1.41	1.39	1.40	1.63	1.89	1.83	1.87	2.02	2.02	1.94
10	1.84	1.56	1.41	1.39	1.40	1.68	1.90	1.84	1.86	2.02	2.02	1.94
11	1.82	1.55	1.40	1.39	1.40	1.69	1.91	1.84	1.86	2.03	2.02	1.94
12	1.80	1.55	1.40	1.38	1.39	1.72	1.93	1.85	1.86	2.05	2.02	1.94
13	1.79	1.55	1.40	1.38	1.40	1.73	1.95	1.87	1.85	2.05	2.01	1.93
14	1.79	1.55	1.40	1.38	1.41	1.73	1.96	1.89	1.85	2.07	2.02	1.93
15	1.76	1.53	1.40	1.38	1.41	1.73	1.96	1.90	1.86	2.08	2.03	1.93
16	1.74	1.52	1.41	1.37	1.42	1.74	1.99	1.91	1.87	2.09	2.03	1.92
17	1.74	1.50	1.41	1.37	1.44	1.74	2.01	1.90	1.87	2.10	2.01	1.93
18	1.73	1.49	1.41	1.36	1.45	1.73	2.03	1.91	1.88	2.10	2.01	1.92
19	1.73	1.49	1.41	1.35	1.46	1.73	2.02	1.91	1.89	2.10	2.00	1.93
20	1.73	1.49	1.41	1.34	1.48	1.74	2.00	1.92	1.89	2.11	2.00	1.93
21	1.71	1.47	1.40	1.34	1.49	1.75	1.98	1.93	1.89	2.12	2.00	1.92
22	1.70	1.46	1.40	1.32	1.50	1.76	1.97	1.94	1.90	2.11	2.00	1.91
23	1.69	1.45	1.40	1.33	1.50	1.78	1.94	1.95	1.90	2.10	1.99	1.90
24	1.67	1.45	1.40	1.35	1.49	1.79	1.92	1.94	1.92	2.08	1.98	1.89
25	1.67	1.44	1.41	1.35	1.50	1.80	1.88	1.92	1.92	2.08	1.98	1.88
26	1.66	1.44	1.41	1.37	1.51	1.80	1.87	1.91	1.93	2.07	2.00	1.88
27	1.64	1.43	1.41	1.38	1.52	1.80	1.86	1.90	1.95	2.06	2.00	1.87
28	1.63	1.43	1.42	1.39	1.51	1.81	1.83	1.90	1.97	2.05	2.01	1.86
29	1.61		1.42	1.39	1.50	1.81	1.81	1.90	1.97	2.05	2.03	1.85
30	1.60		1.41	1.38	1.50	1.82	1.80	1.90	1.99	2.04	2.04	1.85
31	1.59		1.41		1.51		1.79	1.89		2.04		1.84
Suma	**55.00**	**42.55**	**43.74**	**41.31**	**44.69**	**51.00**	**59.10**	**58.13**	**56.78**	**63.55**	**60.52**	**59.80**
Media mensual	1.77	1.52	1.41	1.38	1.44	1.70	1.91	1.88	1.89	2.05	2.02	1.93
Máxima	1.98	1.59	1.43	1.41	1.52	1.82	2.03	1.95	1.99	2.12	2.04	2.06
Mínima	1.59	1.43	1.40	1.32	1.38	1.51	1.79	1.80	1.85	1.97	1.98	1.84
Amplitud mensual	0.39	0.16	0.03	0.09	0.14	0.31	0.24	0.15	0.14	0.15	0.06	0.22
Normal	1.73	1.52	1.43	1.51	1.83	2.12	2.24	2.09	2.03	2.06	2.06	1.97
Años	**28**	**29**	**29**	**29**	**29**	**29**	**29**	**29**	**29**	**29**	**29**	**29**

LAGO HUECHULAFQUEN

Nombre del lugar: **HUECHULAFQUEN** **Territorio de NEUQUEN**

Hidrómetro Nº 90. Tipo "A". Perteneciente a la Dirección de Meteorología, Geofísica e Hidrología.

Fecha en que inician las observaciones: 21 de enero de 1903. Hora en que se efectúa la observación: 8.00 horas.

DURANTE EL PERIODO 1903 - 1931

Altura máxima. 3.70 Altura mínima. 1.27

Observada ... 29/7/911 Observada ... 23/3/919

AÑO 1931

Máxima anual .. 2.44 Media anual ... 1.85

Mínima anual .. 1.38 Amplitud anual . 1.06

Dias	Enero	Febrero	Marzo	Abril	Mayo	Junio	Julio	Agosto	Septiembre	Octubre	Noviembre	Diciembre
1	2.08	1.76	1.58	1.39	1.52	1.52	2.13	1.97	2.00	1.92	2.34	2.06
2	2.09	1.75	1.58	1.39	1.50	1.52	2.15	1.95	1.99	1.96	2.33	2.08
3	2.10	1.75	1.57	1.38	1.50	1.55	2.16	1.93	1.98	2.00	2.30	2.10
4	2.10	1.74	1.57	1.39	1.49	1.57	2.12	1.92	1.99	2.12	2.29	2.09
5	2.12	1.73	1.56	1.38	1.49	1.60	2.11	1.91	1.97	2.20	2.24	2.08
6	2.11	1.71	1.57	1.38	1.48	1.61	2.10	1.90	1.99	2.32	2.23	2.09
7	2.11	1.72	1.56	1.39	1.48	1.62	2.12	1.89	2.00	2.40	2.20	2.08
8	2.10	1.70	1.56	1.39	1.47	1.62	2.15	1.88	2.01	2.39	2.19	2.09
9	2.09	1.69	1.55	1.40	1.48	1.61	2.16	1.86	2.02	2.39	2.18	2.07
10	2.09	1.67	1.55	1.40	1.49	1.60	2.17	1.85	2.01	2.40	2.17	2.06
11	2.07	1.65	1.54	1.41	1.49	1.60	2.16	1.84	2.02	2.42	2.16	2.05
12	2.06	1.64	1.53	1.41	1.47	1.59	2.15	1.84	2.01	2.41	2.12	2.04
13	2.06	1.63	1.52	1.42	1.46	1.59	2.15	1.85	2.00	2.42	2.10	2.03
14	2.04	1.63	1.51	1.44	1.45	1.58	2.13	1.84	1.98	2.44	2.11	2.02
15	2.02	1.62	1.51	1.45	1.43	1.58	2.14	1.85	1.95	2.42	2.14	2.01
16	2.00	1.61	1.50	1.46	1.42	1.57	2.12	1.88	1.93	2.44	2.15	2.02
17	1.99	1.61	1.49	1.46	1.42	1.57	2.10	1.91	1.91	2.42	2.15	2.01
18	1.96	1.60	1.47	1.45	1.44	1.58	2.12	1.91	1.90	2.41	2.14	2.00
19	1.93	1.60	1.46	1.47	1.45	1.62	2.13	1.90	1.89	2.42	2.13	1.99
20	1.91	1.59	1.45	1.48	1.46	1.66	2.14	1.89	1.88	2.44	2.10	1.98
21	1.90	1.59	1.44	1.49	1.48	1.68	2.15	1.88	1.87	2.44	2.08	1.98
22	1.89	1.60	1.44	1.48	1.49	1.70	2.16	1.88	1.85	2.42	2.06	1.97
23	1.87	1.59	1.43	1.48	1.53	1.75	2.15	1.87	1.84	2.40	2.04	1.95
24	1.86	1.61	1.43	1.49	1.52	1.88	2.14	1.86	1.83	2.37	2.03	1.94
25	1.84	1.60	1.42	1.50	1.51	1.99	2.12	1.86	1.84	2.34	2.01	1.94
26	1.83	1.58	1.42	1.50	1.51	2.06	2.11	1.85	1.86	2.35	2.00	1.95
27	1.82	1.57	1.42	1.51	1.53	2.08	2.09	1.87	1.87	2.34	1.98	1.96
28	1.81	1.57	1.41	1.52	1.54	2.09	2.06	1.95	1.89	2.33	2.01	1.94
29	1.80		1.41	1.53	1.54	2.10	2.03	1.98	1.90	2.28	2.03	1.91
30	1.79		1.40	1.53	1.53	2.12	2.01	2.00	1.91	2.34	2.04	1.90
31	1.78		1.40		1.52		2.00	2.01		2.35		1.89
Suma	**61.22**	**46.11**	**46.25**	**43.73**	**46.09**	**51.20**	**65.73**	**58.78**	**58.09**	**72.30**	**64.05**	**62.28**
Media mensual	1.97	1.65	1.49	1.44	1.49	1.71	2.12	1.90	1.94	2.33	2.14	2.01
Máxima	2.12	1.76	1.58	1.53	1.54	2.12	2.17	2.01	2.02	2.44	2.34	2.10
Mínima	1.79	1.57	1.40	1.38	1.42	1.51	2.00	1.84	1.83	1.92	1.98	1.89
Amplitud mensual	0.33	0.19	0.18	0.15	0.12	0.61	0.17	0.17	0.19	0.52	0.36	0.21
Normal	1.84	1.62	1.54	1.62	1.95	2.16	2.21	2.10	2.00	2.08	2.15	2.11
Años	**29**	**29**	**29**	**29**	**29**	**28**	**28**	**28**	**28**	**28**	**28**	**28**

LAGO QUILLEN

Nombre del lugar: **QUILLEN** **Territorio de NEUQUEN**

Hidrómetro Nº 88. Tipo "A". Perteneciente a la Dirección de Meteorología, Geofísica e Hidrología.

Fecha en que inician las observaciones: 4 de febrero de 1903. Hora en que se efectúa la observación: 8.00 horas.

DURANTE EL PERIODO 1903 - 1931

Altura máxima. 3.87 Observada ... 26/7/918

Altura mínima. 1.57 Observada ... 5/4/907

AÑO 1931

Máxima anual .. 2.39 Mínima anual .. 1.60

Media anual ... 2.01 Amplitud anual . 0.79

Días	Enero	Febrero	Marzo	Abril	Mayo	Junio	Julio	Agosto	Septiembre	Octubre	Noviembre	Diciembre
1	2.24	1.93	1.83	1.72	1.60	1.69	1.71	1.93	2.28	2.28	2.37	2.31
2	2.24	1.93	1.83	1.72	1.60	1.69	1.71	1.93	2.28	2.28	2.37	2.31
3	2.23	1.92	1.82	1.71	1.60	1.69	1.89	1.92	2.29	2.29	2.37	2.30
4	2.23	7.92	1.82	1.71	1.61	1.69	1.89	1.92	2.29	2.29	2.36	2.30
5	2.23	1.92	1.82	1.71	1.61	1.79	1.88	1.91	2.29	2.28	2.36	2.30
6	2.23	1.91	1.82	1.71	1.61	1.79	1.88	1.91	2.29	2.28	2.36	2.30
7	2.22	1.91	1.81	1.70	1.62	1.78	1.88	1.91	2.39	2.28	2.36	2.29
8	2.22	1.91	1.81	1.70	1.62	1.78	1.87	2.20	2.39	2.26	2.35	2.29
9	2.22	1.89	1.81	1.70	1.62	1.78	1.87	2.20	2.39	2.26	2.35	2.29
10	2.21	1.89	1.81	1.69	1.63	1.77	1.86	2.20	2.38	2.26	2.35	2.28
11	2.21	1.89	1.79	1.69	1.63	1.77	1.86	2.21	2.38	2.27	2.35	2.28
12	2.21	1.89	1.79	1.69	1.63	1.77	1.85	2.21	2.38	2.27	2.34	2.28
13	2.20	1.88	1.78	1.69	1.64	1.76	1.85	2.21	2.38	2.28	2.34	2.28
14	2.20	1.88	1.78	1.69	1.64	1.76	1.84	2.22	2.37	2.28	2.34	2.27
15	2.20	1.88	1.78	1.68	1.64	1.76	1.84	2.22	2.37	2.28	2.34	2.27
16	2.20	1.87	1.77	1.68	1.65	1.76	1.83	2.22	2.37	2.29	2.33	2.27
17	2.20	1.87	1.77	1.68	1.65	1.75	1.83	2.24	2.37	2.29	2.33	2.27
18	1.99	1.87	1.77	1.67	1.65	1.75	1.82	2.25	2.38	2.29	2.33	2.26
19	1.99	1.86	1.76	1.67	1.66	1.75	1.82	2.25	2.38	2.29	2.33	2.26
20	1.98	1.86	1.76	1.67	1.66	1.75	1.81	2.25	1.38	1.39	2.32	2.26
21	1.98	1.86	1.76	1.68	1.66	1.74	1.81	2.26	2.38	2.39	2.32	2.26
22	1.97	1.85	1.75	1.68	1.66	1.74	1.99	2.26	2.39	2.39	2.32	2.25
23	1.97	1.85	1.75	1.68	1.67	1.74	1.98	2.26	2.39	2.39	2.32	2.25
24	1.96	1.85	1.75	1.68	1.67	1.74	1.98	2.26	2.39	2.38	2.31	2.25
25	1.96	1.84	1.74	1.69	1.67	1.73	1.97	2.26	2.39	2.38	2.31	2.24
26	1.95	1.84	1.74	1.69	1.67	1.73	1.97	2.27	2.39	2.38	2.31	2.24
27	1.95	1.84	1.73	1.69	1.68	1.72	1.96	2.27	2.39	2.37	2.31	2.24
28	1.95	1.83	1.73	1.69	1.68	1.72	1.96	2.27	2.28	2.37	2.31	2.24
29	1.94		1.73	1.69	1.68	1.71	1.95	2.28	2.28	2.37	2.31	2.23
30	1.94		1.72	1.68	1.69	1.71	1.95	2.28	2.28	2.37	2.31	2.23
31	1.93		1.72		1.69		1.94	2.29		2.37		2.23
Suma	**65.15**	**52.64**	**55.05**	**50.73**	**50.99**	**52.31**	**58.25**	**67.27**	**70.69**	**71.85**	**70.08**	**70.33**
Media mensual	2.10	1.88	1.78	1.69	1.64	1.74	1.88	2.17	2.36	2.32	2.34	2.27
Máxima	2.24	1.93	1.83	1.72	1.69	1.79	1.99	2.29	2.39	2.39	2.37	2.31
Mínima	1.93	1.83	1.72	1.67	1.60	1.69	1.71	1.91	2.28	2.26	2.31	2.23
Amplitud mensual	0.31	0.10	0.11	0.05	0.09	0.10	0.28	0.38	0.11	0.13	0.06	0.08
Normal	1.92	1.72	1.70	1.83	2.17	2.35	2.35	2.34	2.31	2.40	2.36	2.18
Años	**28**	**29**	**29**	**29**	**29**	**29**	**29**	**29**	**29**	**28**	**29**	**28**

LAGO MELIQUINA

Nombre del lugar: **MELIQUINA** **Territorio de NEUQUEN**

Hidrómetro Nº 92. Tipo "A". Perteneciente a la Dirección de Meteorología, Geofísica e Hidrología.

Fecha en que inician las observaciones: 8 de enero de 1903. Hora en que se efectúa la observación: 8.00 horas.

DURANTE EL PERIODO 1903 - 1931

Altura máxima. 3.24 Observada ... 24/7/904

Altura mínima. 0.91 Observada ... 28/2/914

AÑO 1931

Máxima anual .. 2.11 Mínima anual .. 1.13

Media anual ... 1.47 Amplitud anual . 0.98

Dias	Enero	Febrero	Marzo	Abril	Mayo	Junio	Julio	Agosto	Septiembre	Octubre	Noviembre	Diciembre
1	1.63	1.31	1.18	1.14	1.20	1.33	1.65	1.42	1.43	1.78	1.98	1.85
2	1.64	1.30	1.18	1.14	1.20	1.32	1.67	1.44	1.42	1.80	1.97	1.84
3	1.63	1.29	1.19	1.14	1.19	1.31	1.66	1.46	1.41	1.83	1.95	1.83
4	1.62	1.29	1.18	1.14	1.19	1.33	1.65	1.48	1.40	1.86	1.93	1.82
5	1.61	1.28	1.18	1.13	1.19	1.32	1.64	1.47	1.41	1.89	1.81	1.81
6	1.60	1.27	1.19	1.13	1.19	1.31	1.65	1.46	1.42	1.91	1.90	1.79
7	1.59	1.26	1.18	1.13	1.19	1.30	1.66	1.44	1.43	1.94	1.89	1.78
8	1.58	1.25	1.18	1.14	1.18	1.30	1.64	1.43	1.44	1.97	1.87	1.77
9	1.57	1.25	1.18	1.15	1.19	1.29	1.65	1.42	1.45	1.99	1.85	1.75
10	1.56	1.24	1.18	1.16	1.19	1.29	1.64	1.41	1.46	2.02	1.83	1.73
11	1.55	1.24	1.18	1.16	1.20	1.28	1.63	1.40	1.47	2.04	1.81	1.71
12	1.54	1.24	1.18	1.16	1.21	1.28	1.62	1.41	1.48	2.06	1.80	1.69
13	1.53	1.23	1.18	1.17	1.22	1.29	1.61	1.42	1.49	2.09	1.78	1.67
14	1.52	1.23	1.18	1.18	1.22	1.28	1.60	1.41	1.50	2.11	1.77	1.65
15	1.51	1.23	1.18	1.18	1.21	1.27	1.59	1.43	1.51	2.10	1.76	1.63
16	1.50	1.22	1.18	1.19	1.20	1.26	1.57	1.44	1.52	2.08	1.75	1.61
17	1.49	1.22	1.18	1.19	1.19	1.25	1.56	1.46	1.54	2.06	1.74	1.60
18	1.48	1.22	1.18	1.20	1.19	1.25	1.54	1.48	1.56	2.04	1.75	1.59
19	1.47	1.21	1.19	1.20	1.20	1.27	1.53	1.46	1.57	2.02	1.74	1.58
20	1.46	1.21	1.19	1.20	1.20	1.31	1.52	1.45	1.58	2.00	1.73	1.57
21	1.45	1.21	1.19	1.21	1.21	1.36	1.51	1.44	1.59	1.99	1.74	1.56
22	1.44	1.19	1.20	1.21	1.22	1.40	1.50	1.43	1.60	1.97	1.75	1.55
23	1.43	1.19	1.21	1.21	1.23	1.46	1.49	1.42	1.61	1.95	1.76	1.54
24	1.42	1.19	1.20	1.22	1.24	1.52	1.48	1.41	1.63	1.93	1.77	1.53
25	1.41	1.18	1.19	1.21	1.25	1.59	1.46	1.40	1.64	1.97	1.78	1.52
26	1.40	1.18	1.18	1.20	1.26	1.64	1.45	1.41	1.65	1.99	1.79	1.50
27	1.39	1.18	1.17	1.21	1.27	1.69	1.44	1.42	1.67	2.02	1.80	1.48
28	1.37	1.18	1.16	1.21	1.28	1.67	1.43	1.44	1.70	2.04	1.81	1.46
29	1.35		1.15	1.21	1.29	1.65	1.42	1.46	1.74	2.03	1.82	1.44
30	1.34		1.15	1.21	1.30	1.63	1.41	1.45	1.70	2.02	1.84	1.42
31	1.33		1.14		1.31		1.40	1.44		2.00		1.41
Suma	**46.41**	**34.49**	**36.58**	**35.33**	**37.81**	**41.45**	**48.27**	**44.51**	**46.02**	**61.50**	**54.57**	**50.68**
Media mensual	1.50	1.23	1.18	1.18	1.22	1.38	1.56	1.44	1.53	1.98	1.82	1.63
Máxima	1.64	1.31	1.21	1.22	1.31	1.69	1.67	1.48	1.74	2.11	1.98	1.85
Mínima	1.33	1.18	1.14	1.13	1.18	1.25	1.40	1.40	1.40	1.78	1.73	1.41
Amplitud mensual	0.31	0.13	0.07	0.09	0.13	0.44	0.27	0.08	0.34	0.33	0.25	0.44
Normal	1.46	1.34	1.22	1.31	1.54	1.66	1.72	1.62	1.62	1.78	1.87	1.74
Años	22	22	23	24	24	24	24	23	23	23	23	23

AÑO 1931

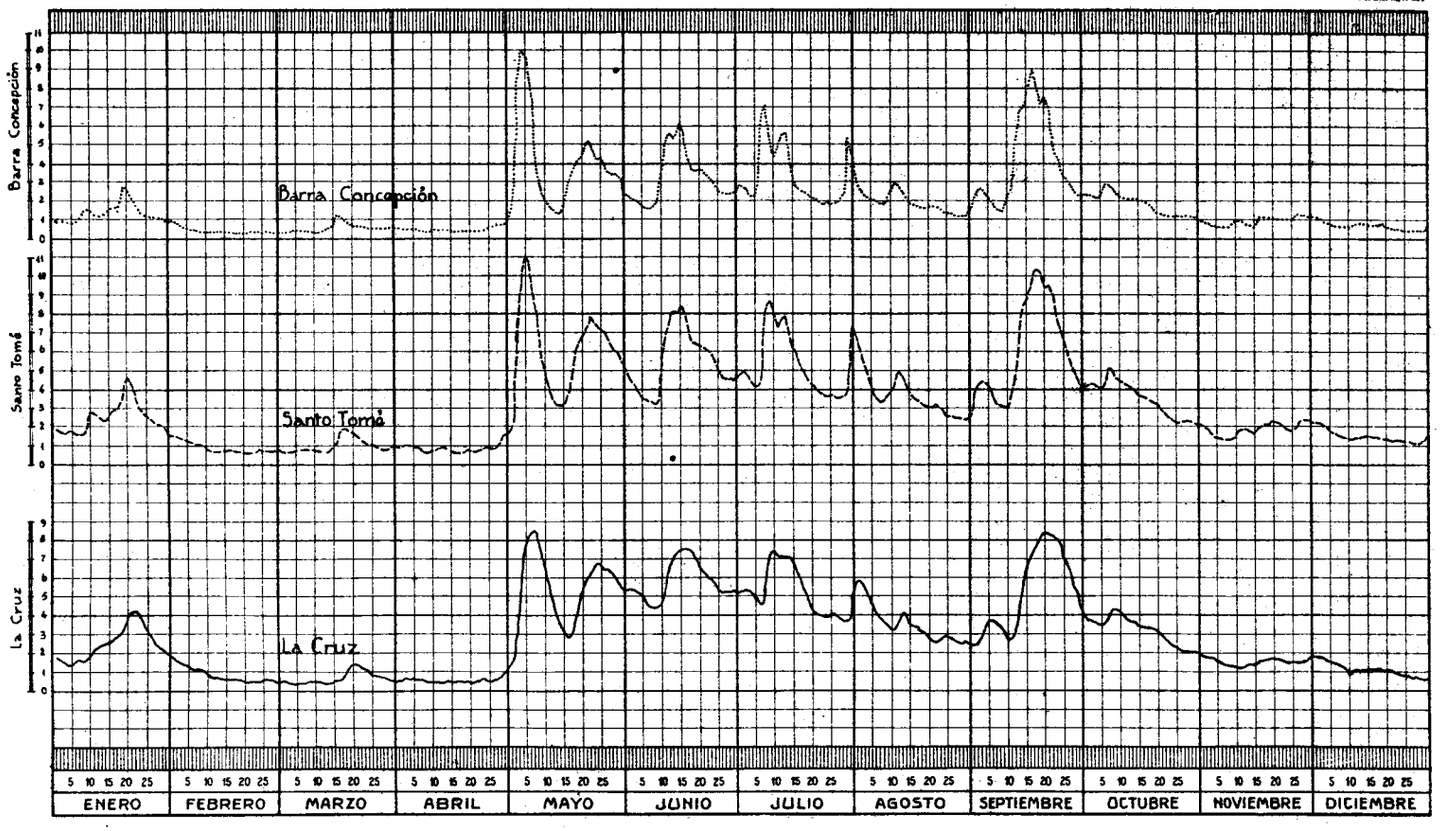

RIO URUGUAY: BARRA CONCEPCION. SANTO TOME. LA CRUZ

AÑO 1931

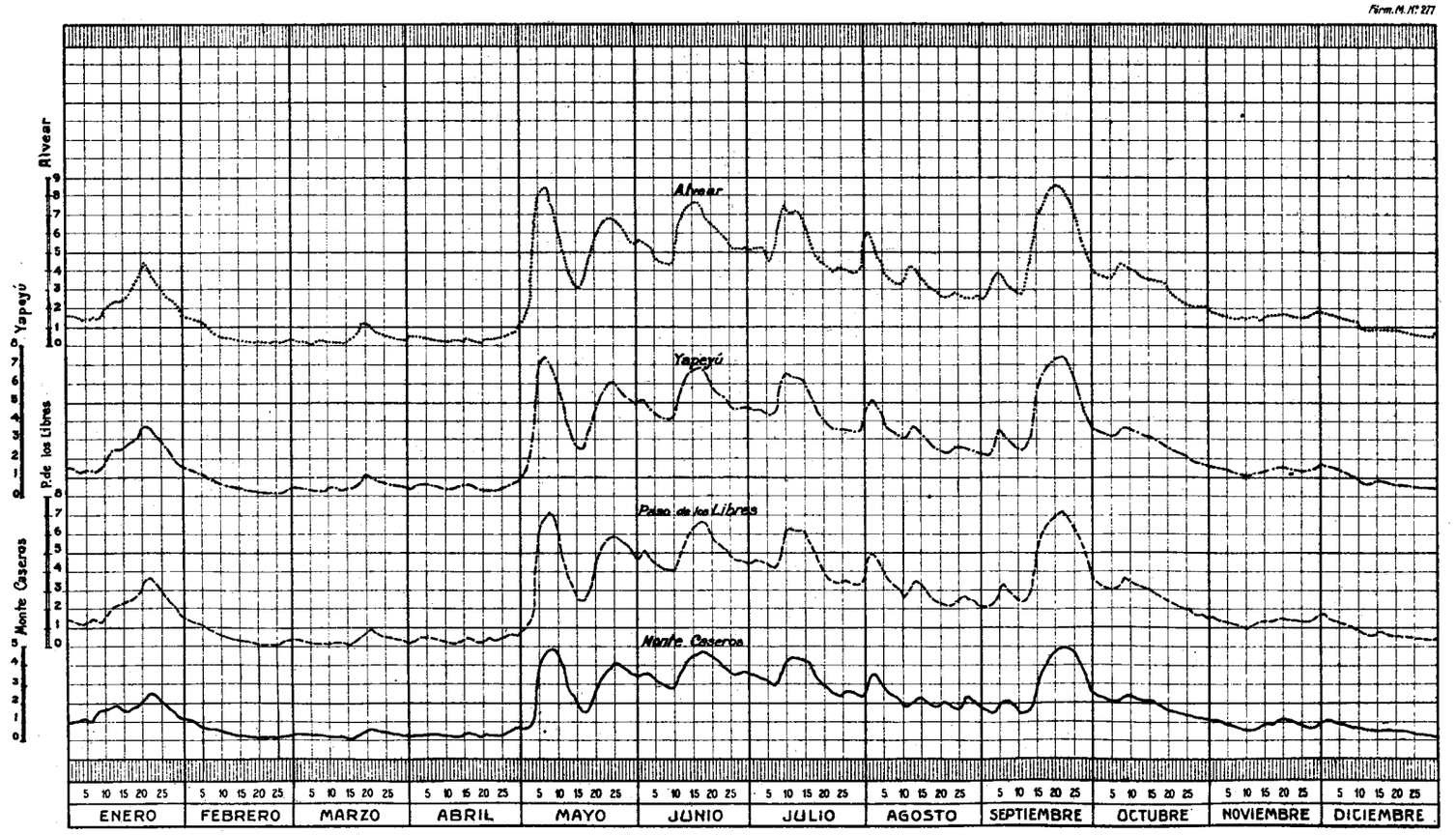

RIO URUGUAY: ALVEAR. YAPEYU. PASO DE LOS LIBRES. MONTE CASEROS

AÑO 1931

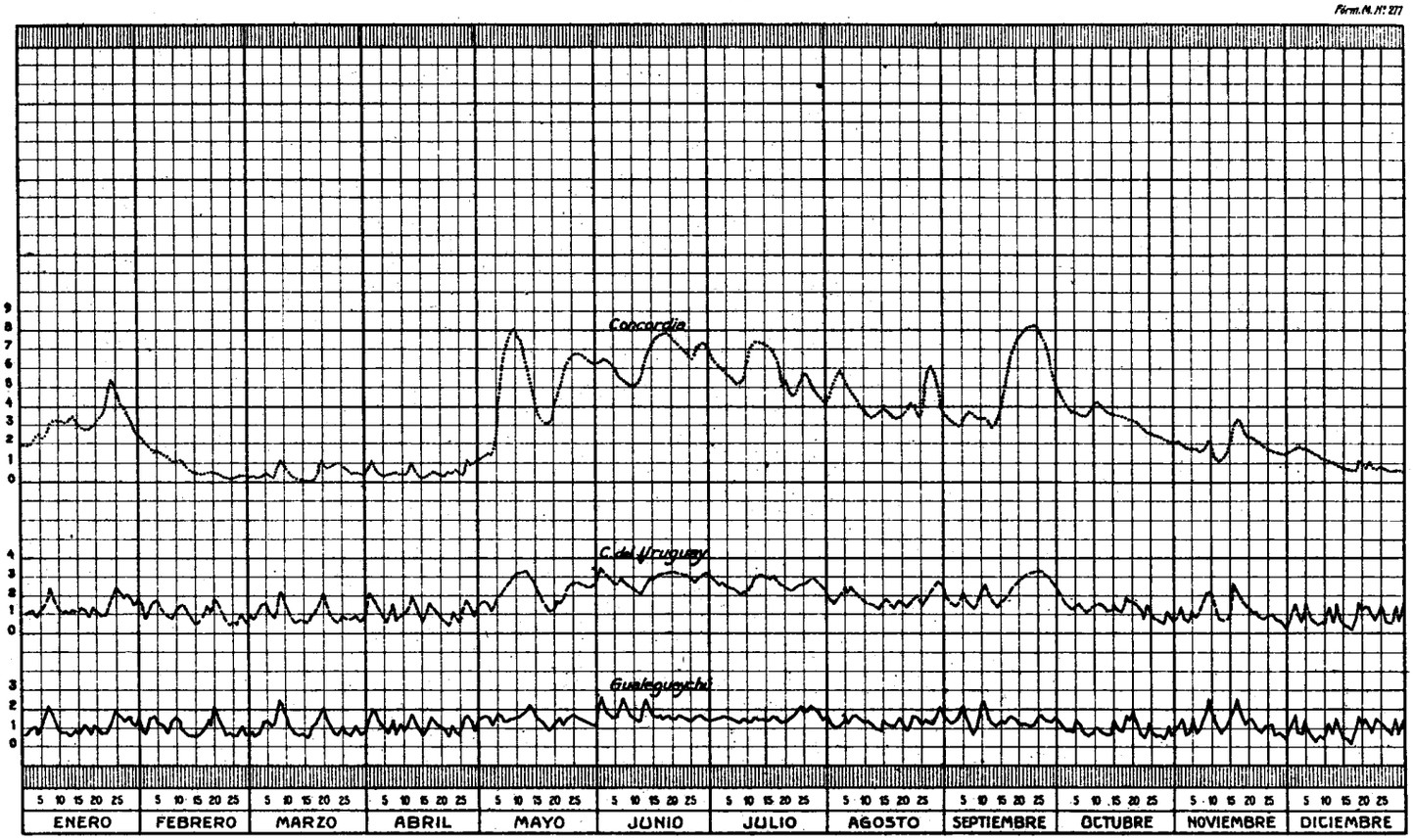

RIO URUGUAY: CONCORDIA. CONCEPCION DEL URUGUAY. GUALEGUAYCHU

AÑO 1931

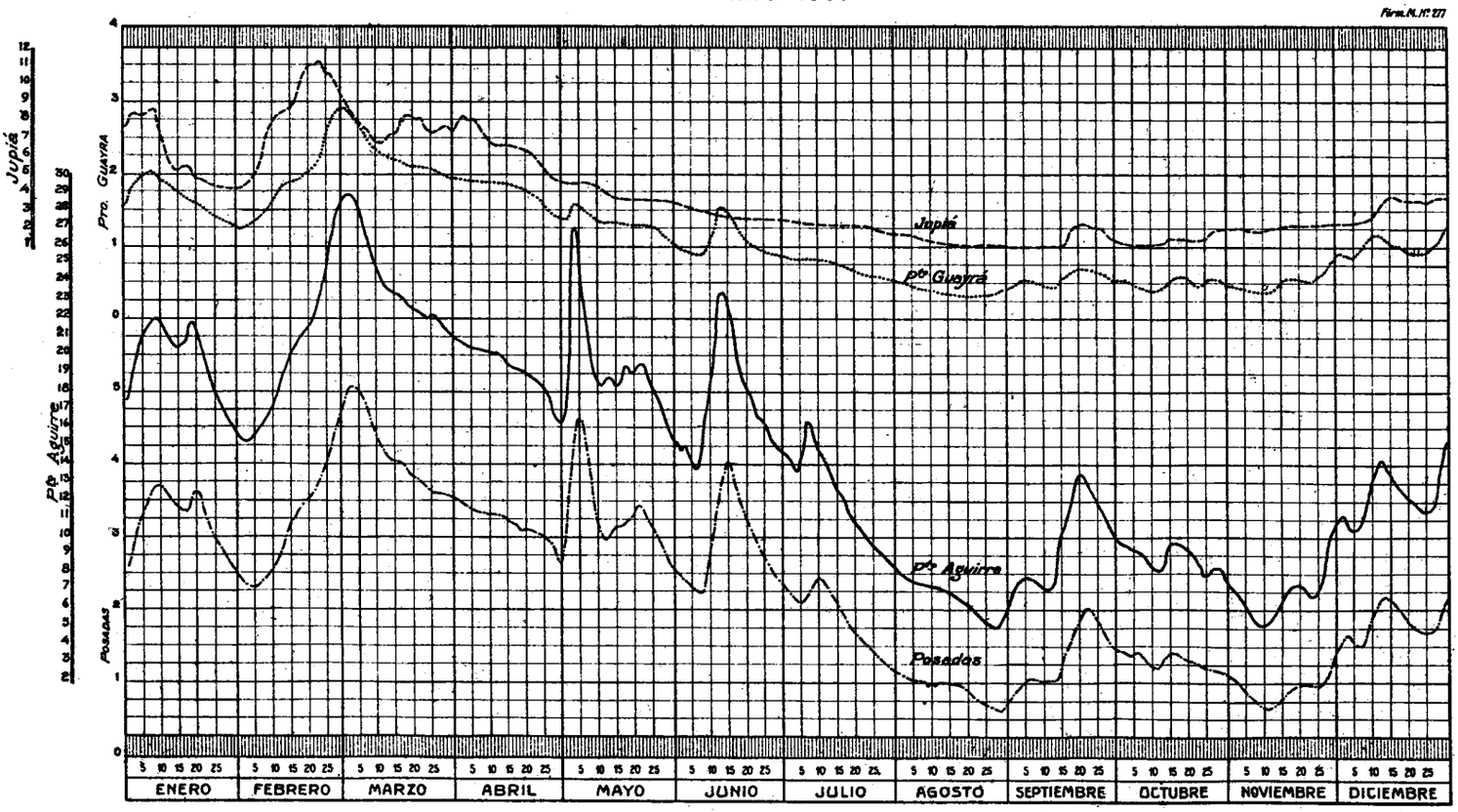

RIO PARANA: JUPIA. PUERTO GUAYRA. PUERTO AGUIRRE. POSADAS

AÑO 1931

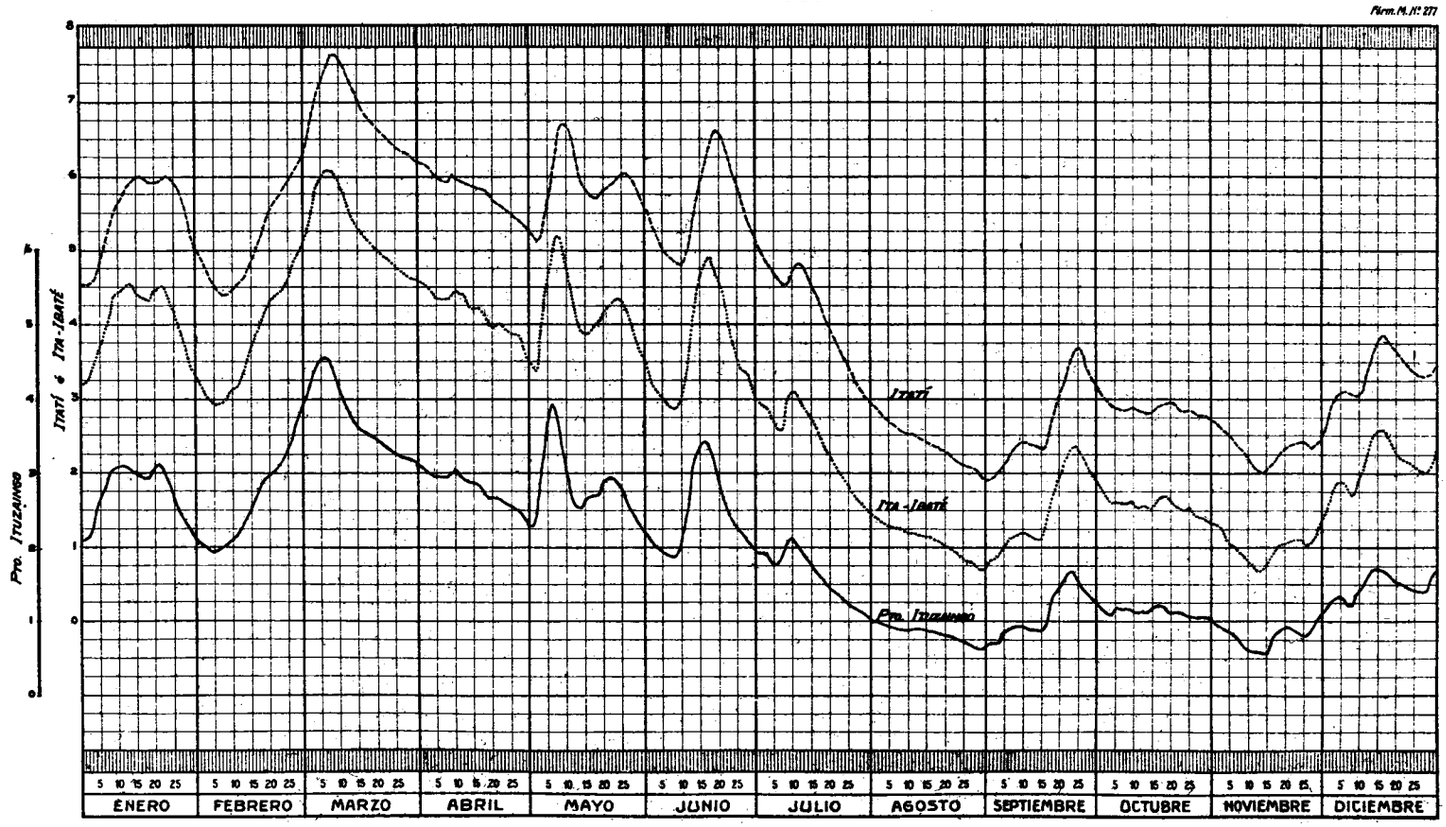

RIO PARANA: ITATI. ITA-IBATE. ITUZAINGO

AÑO 1931

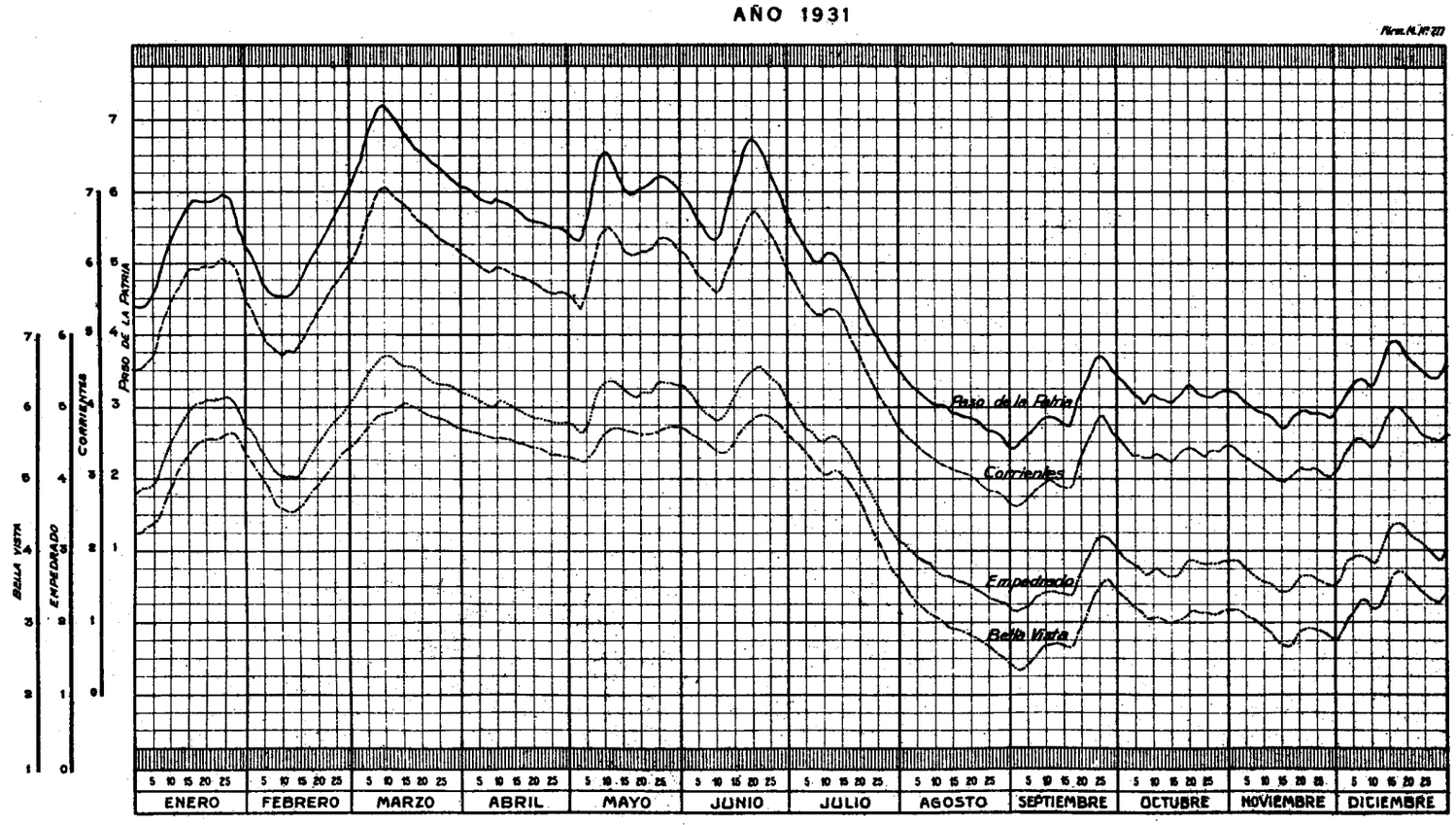

RIO PARANA: PASO DE LA PATRIA. CORRIENTES. EMPEDRADO. BELLA VISTA

AÑO 1931

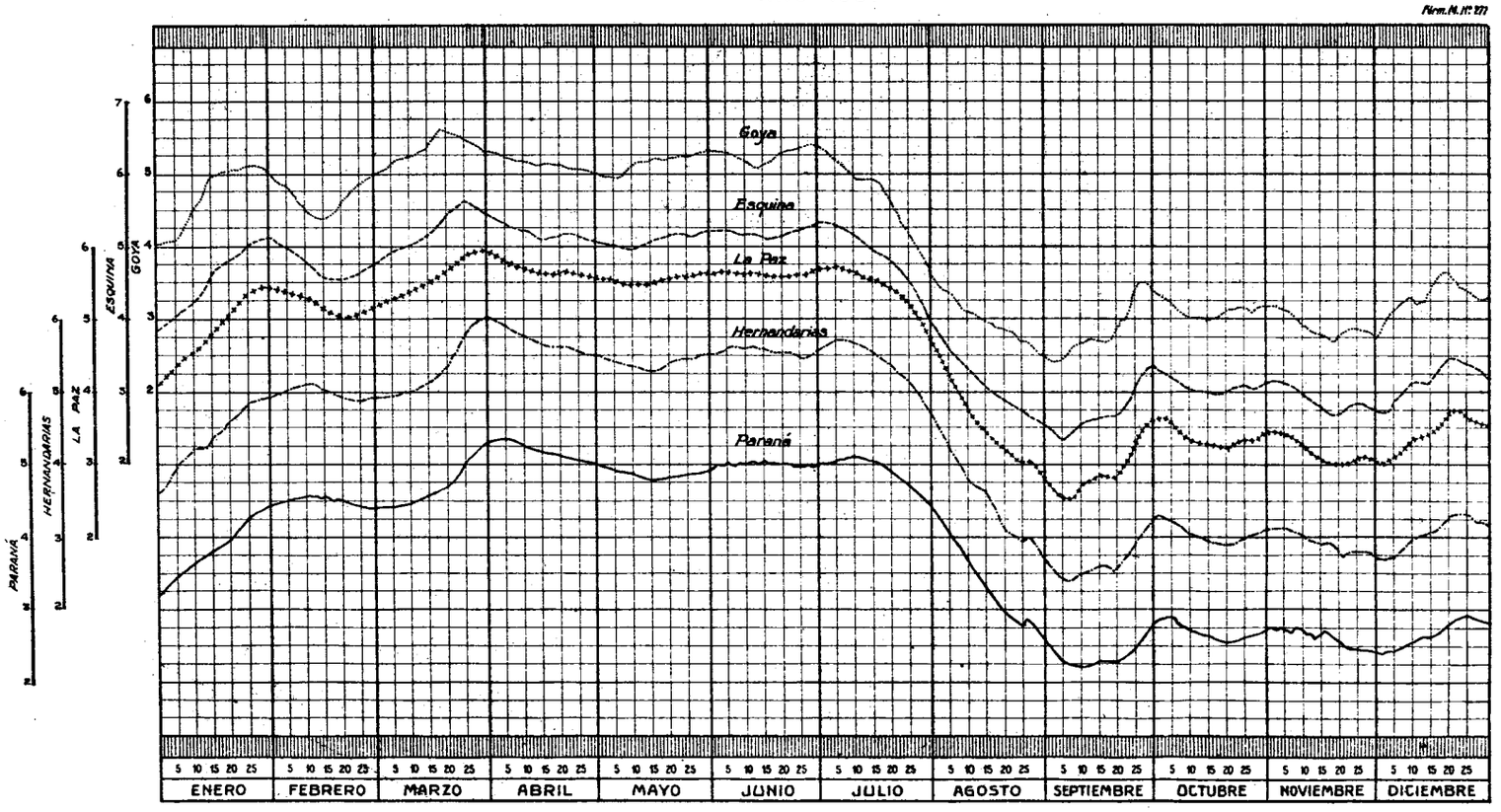

RIO PARANA: GOYA. ESQUINA. LA PAZ. HERNANDARIAS. PARANA

AÑO 1931

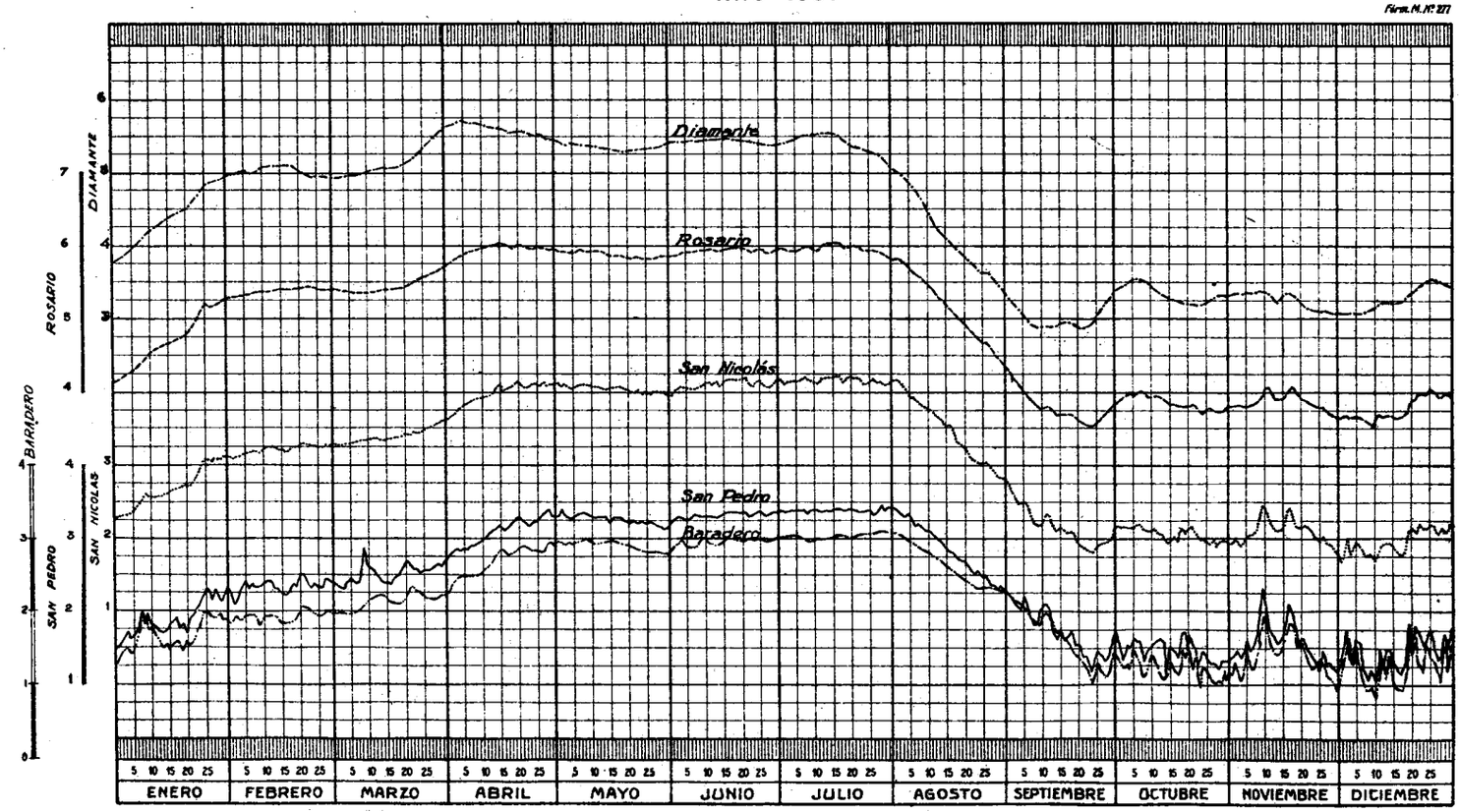

RIO PARANA: DIAMANTE. ROSARIO. SAN NICOLAS. SAN PEDRO. BARADERO

AÑO 1931

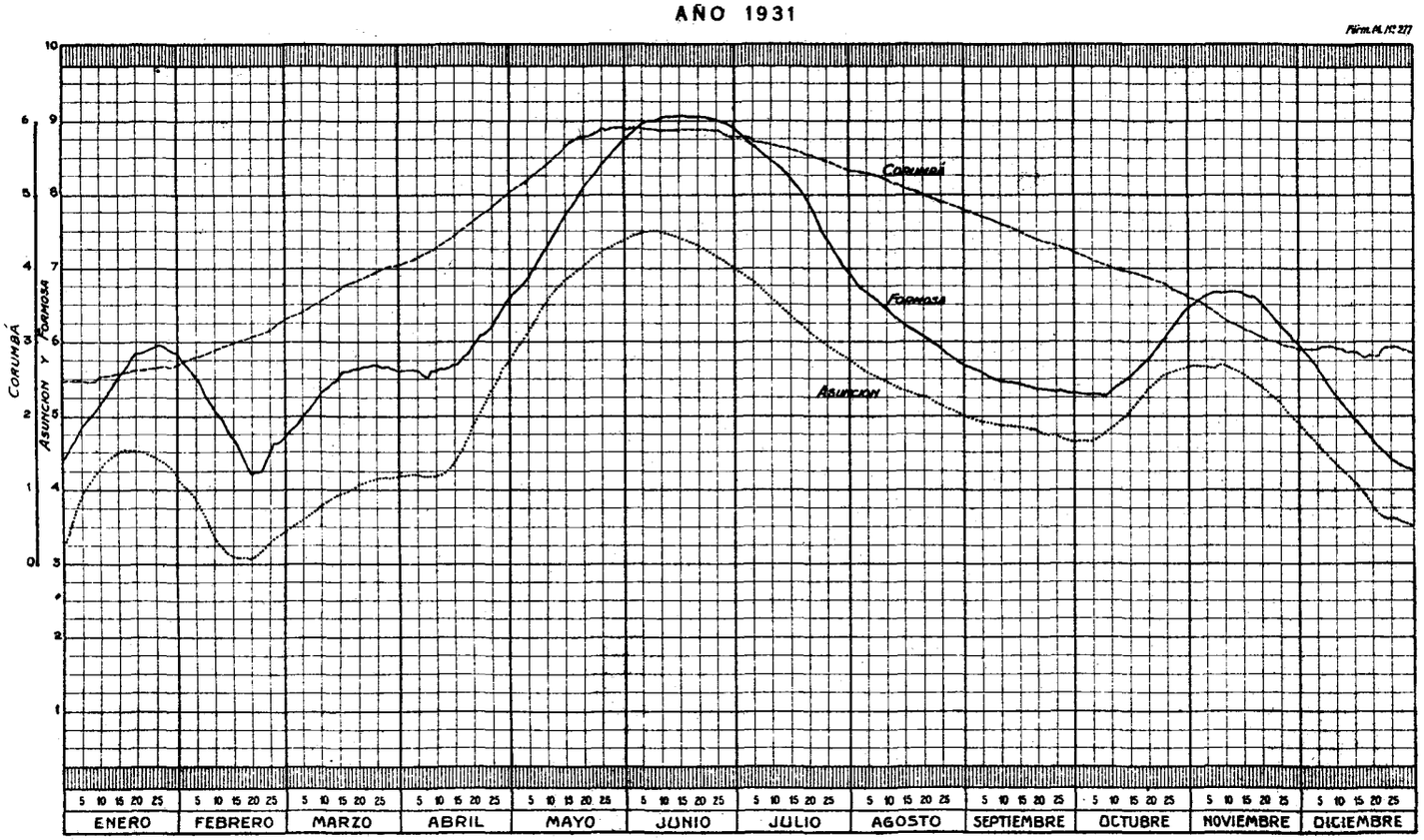

RIO PARAGUAY: CORUMBA. FORMOSA. ASUNCION

AÑO 1931

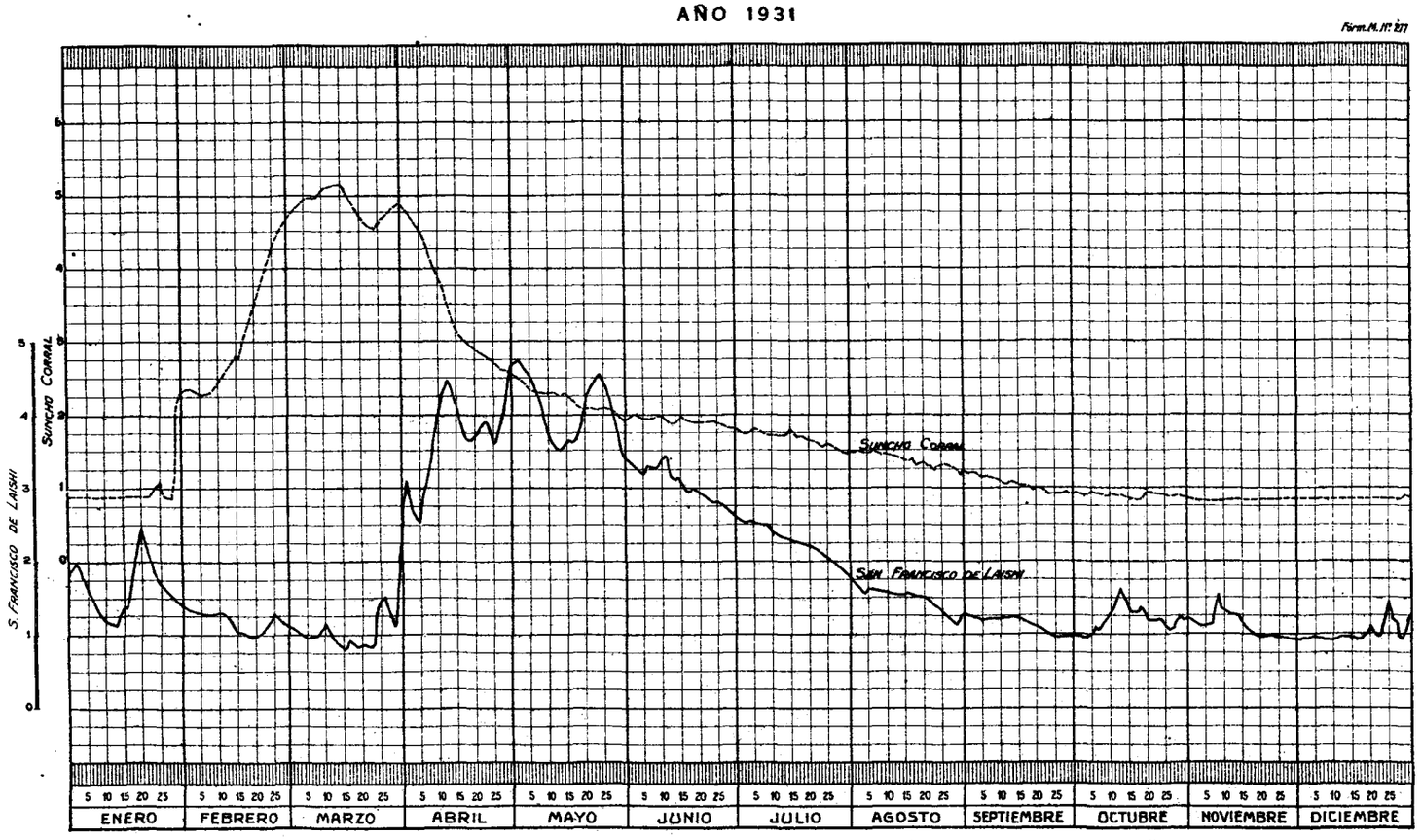

RIO SALADO: SUNCHO CORRAL. SAN FRANCISCO DE LAISHI

AÑO 1931

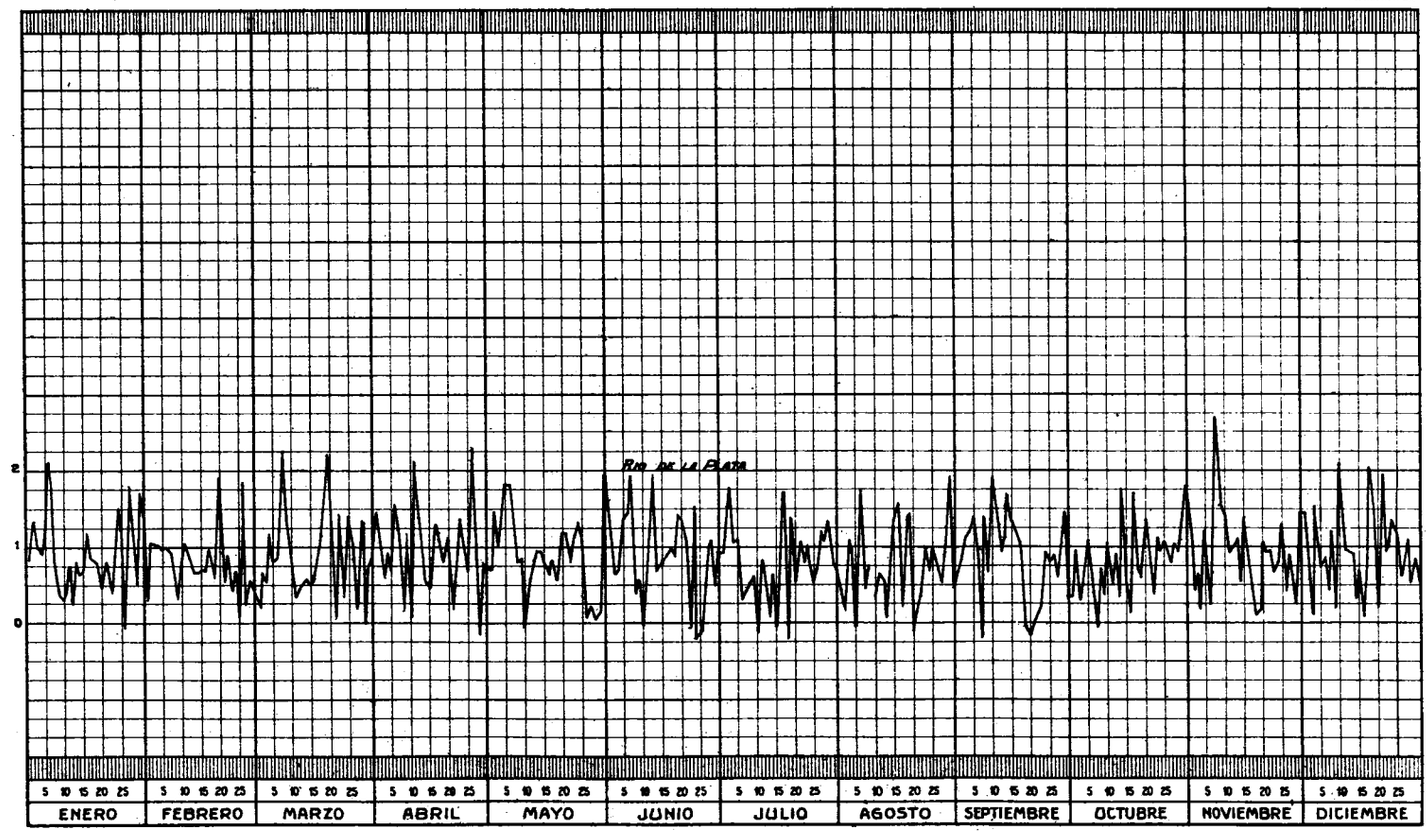

RIO DE LA PLATA: CAPITAL FEDERAL

AÑO 1931

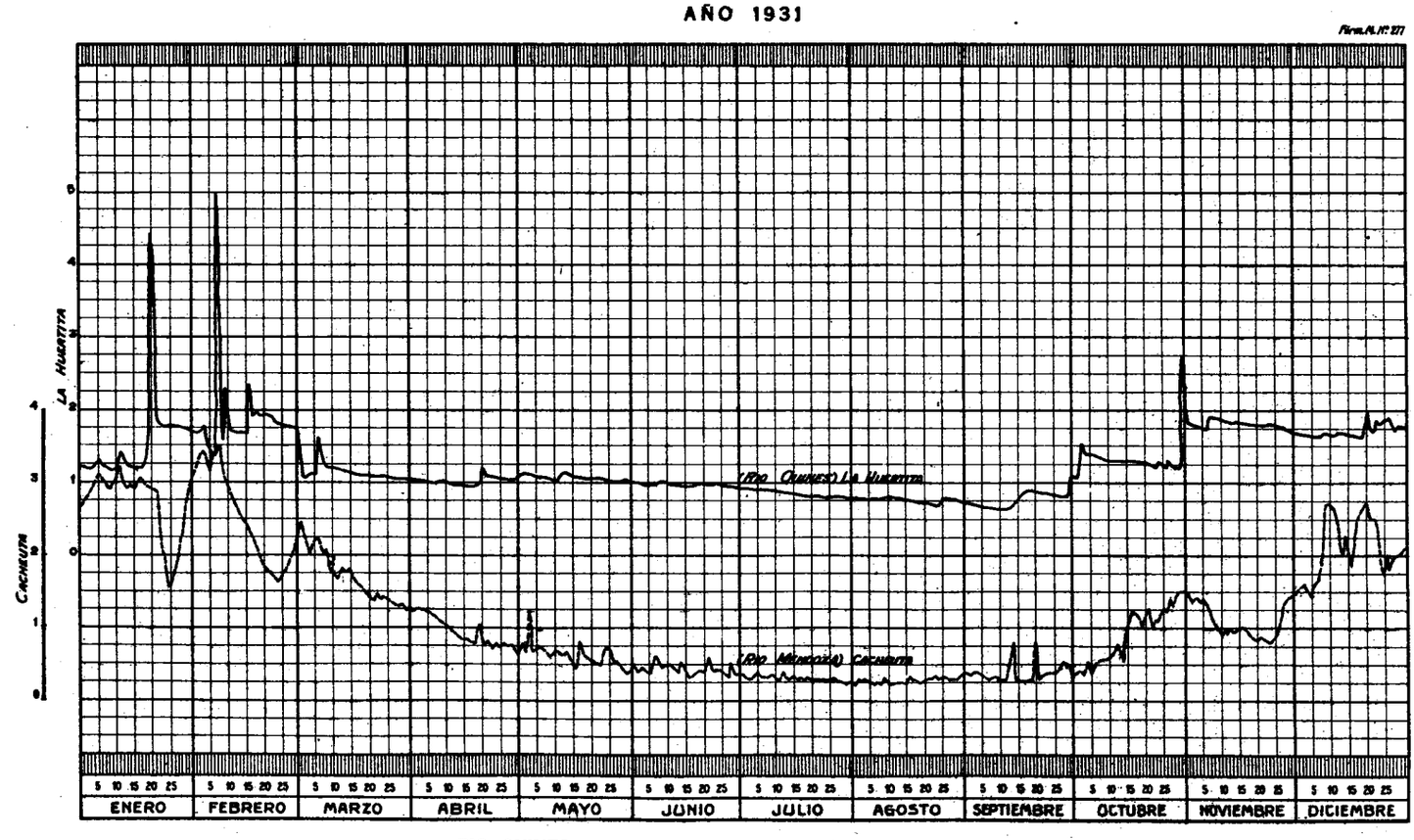

RIO QUINES: LA HUERTITA RIO MENDOZA: CACHEUTA

AÑO 1931

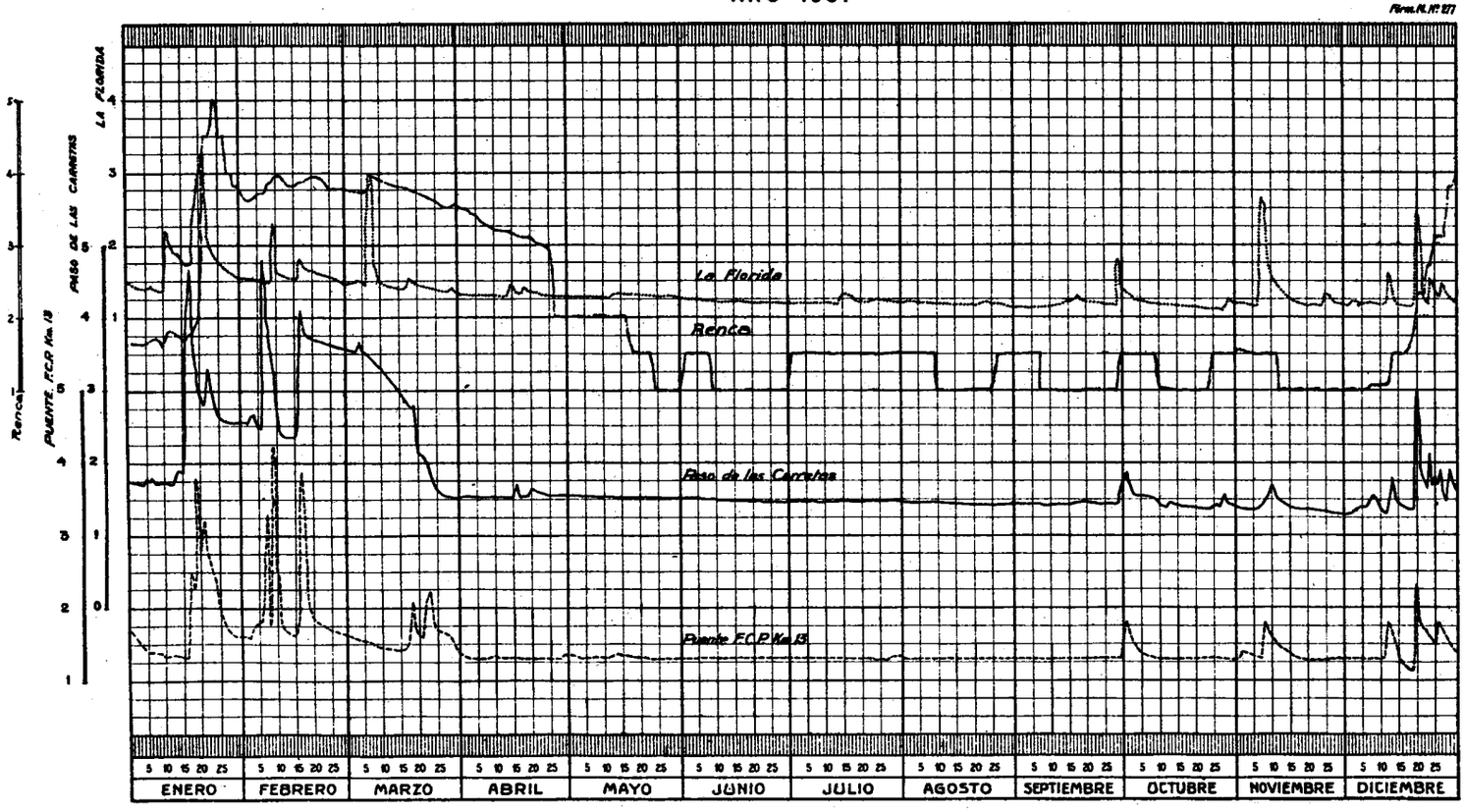

RIO QUINTO: LA FLORIDA. PASO DE LAS CARRETAS. PUENTE F. C. P. (KM. 13) RIO CONLARA: RENCA

AÑO 1931

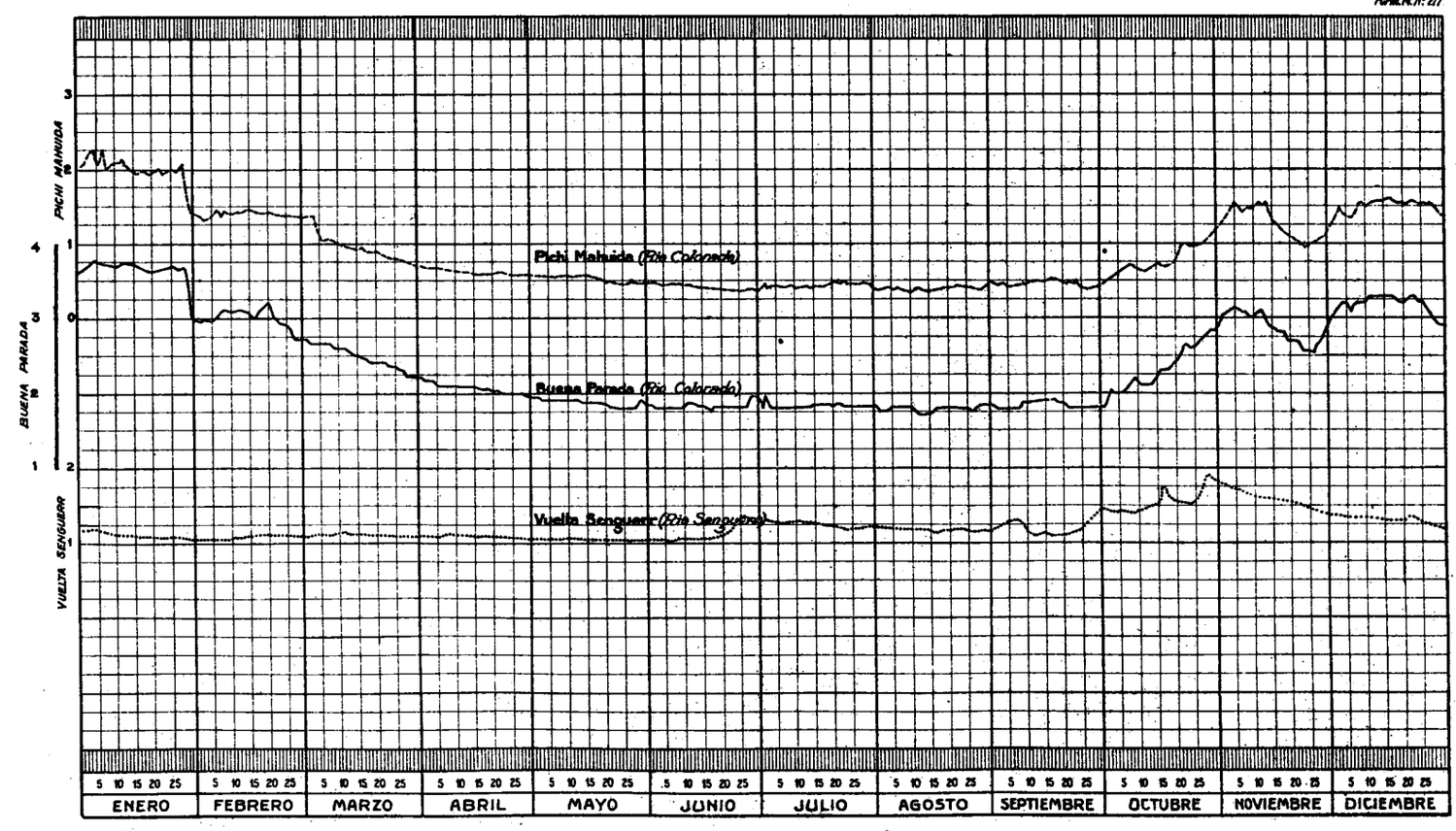

RIO COLORADO: PICHI MAHUIDA. BUENA PARADA RIO SENGUERR: VUELTA SENGUERR

AÑO 1931

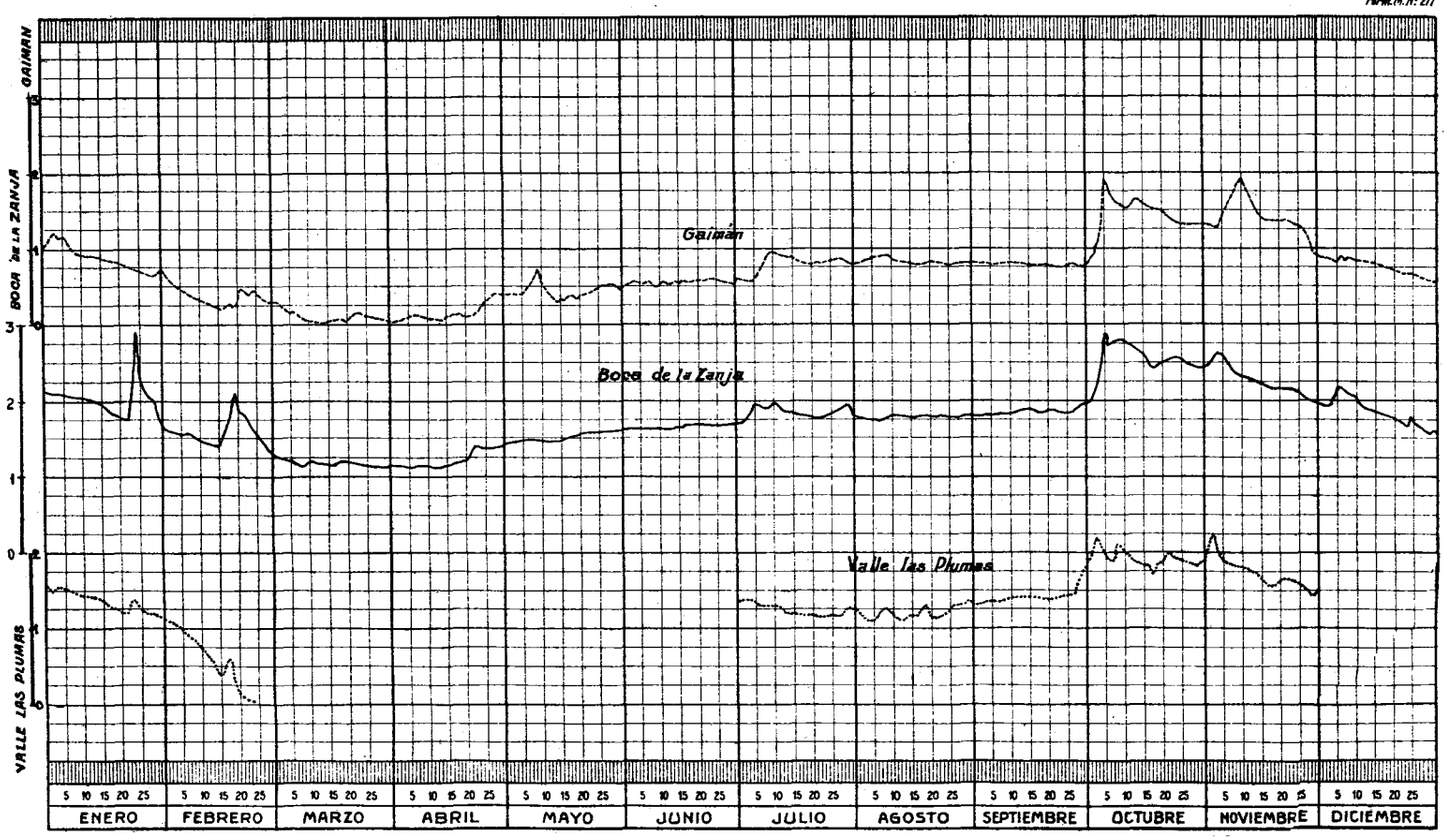

RIO CHUBUT: GAIMAN. BOCA DE LA ZANJA. VALLE DE LAS PLUMAS

AÑO 1931

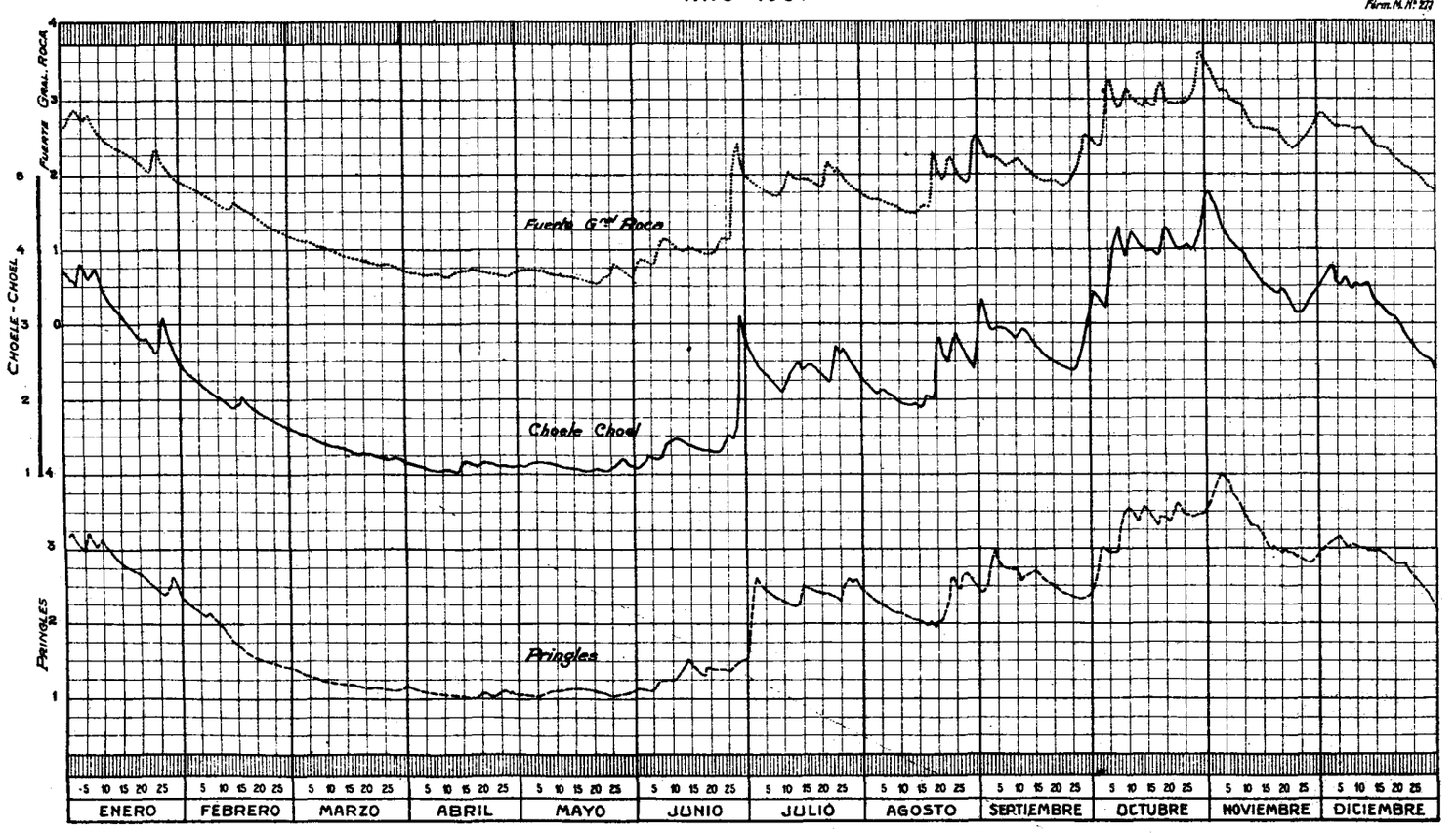

RIO NEGRO: FUERTE GENERAL ROCA. CHOELE CHOEL. CORONEL PRINGLES

AÑO 1931

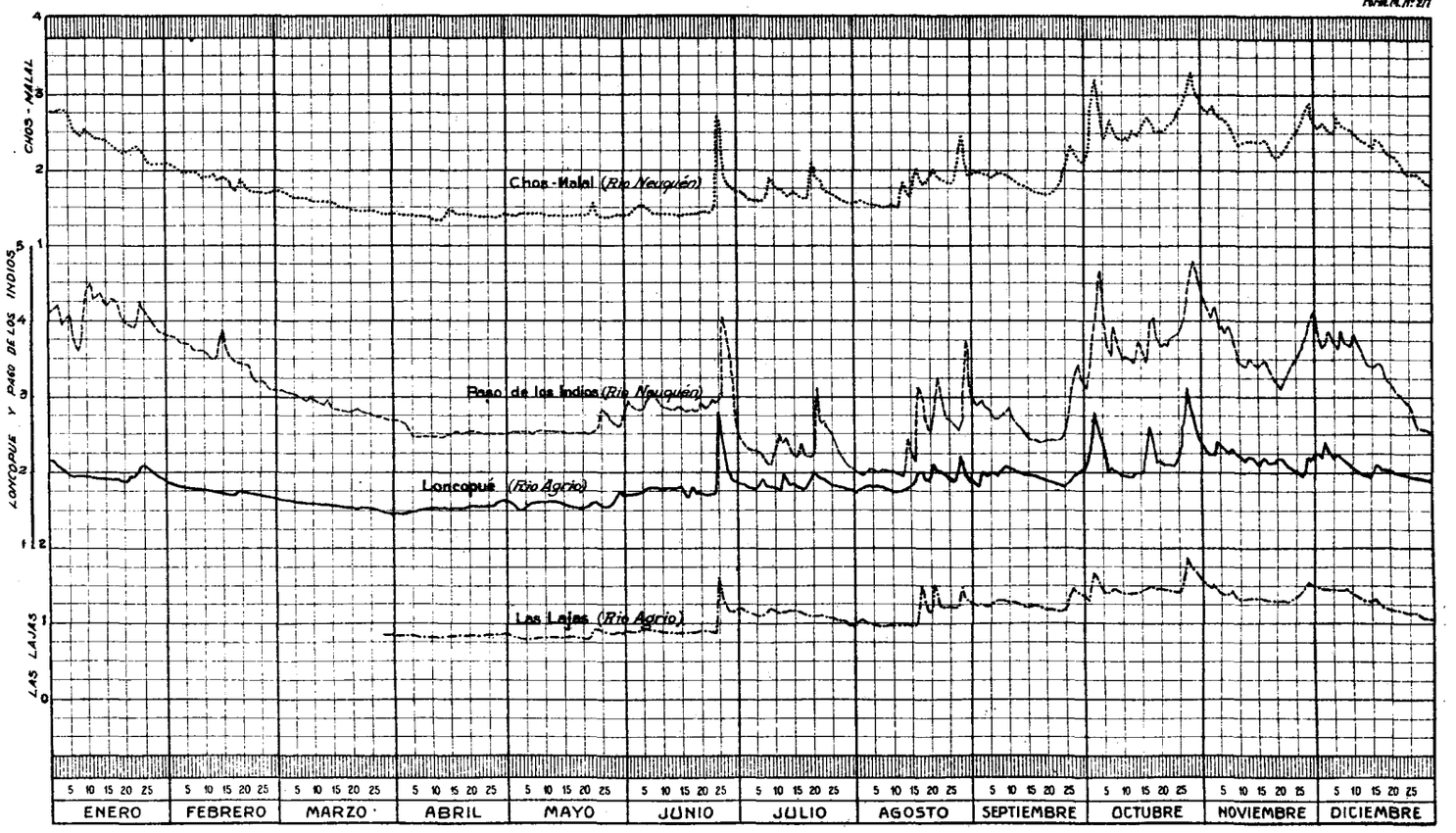

RIO NEUQUEN: CHOS MALAL. PASO DE LOS INDIOS RIO AGRIO: LONCOPUE. LAS LAJAS

AÑO 1931

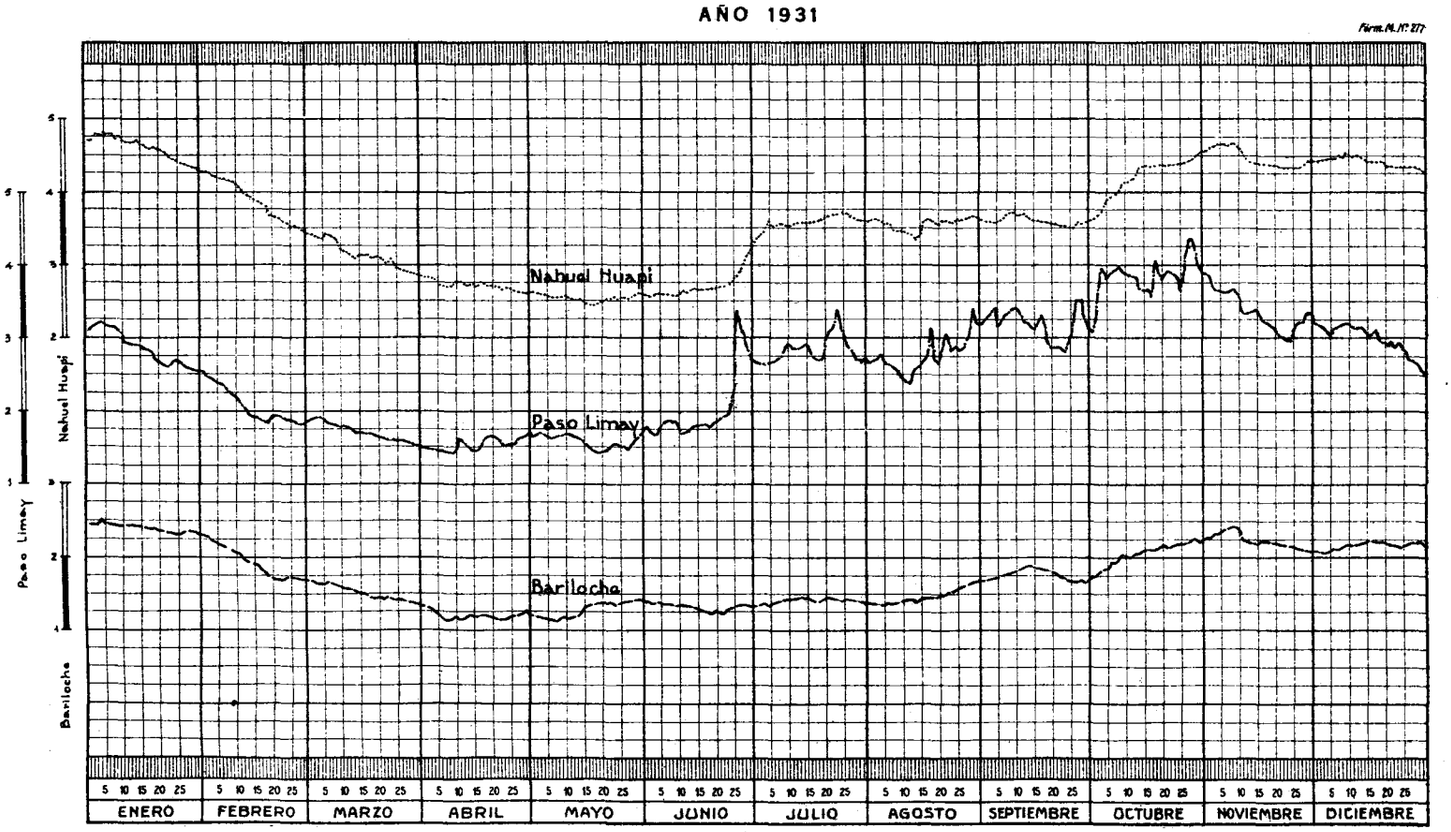

RIO LIMAY: NAHUEL HUAPI. PASO LIMAY LAGO NAHUEL HUAPI: BARILOCHE

AÑO 1931

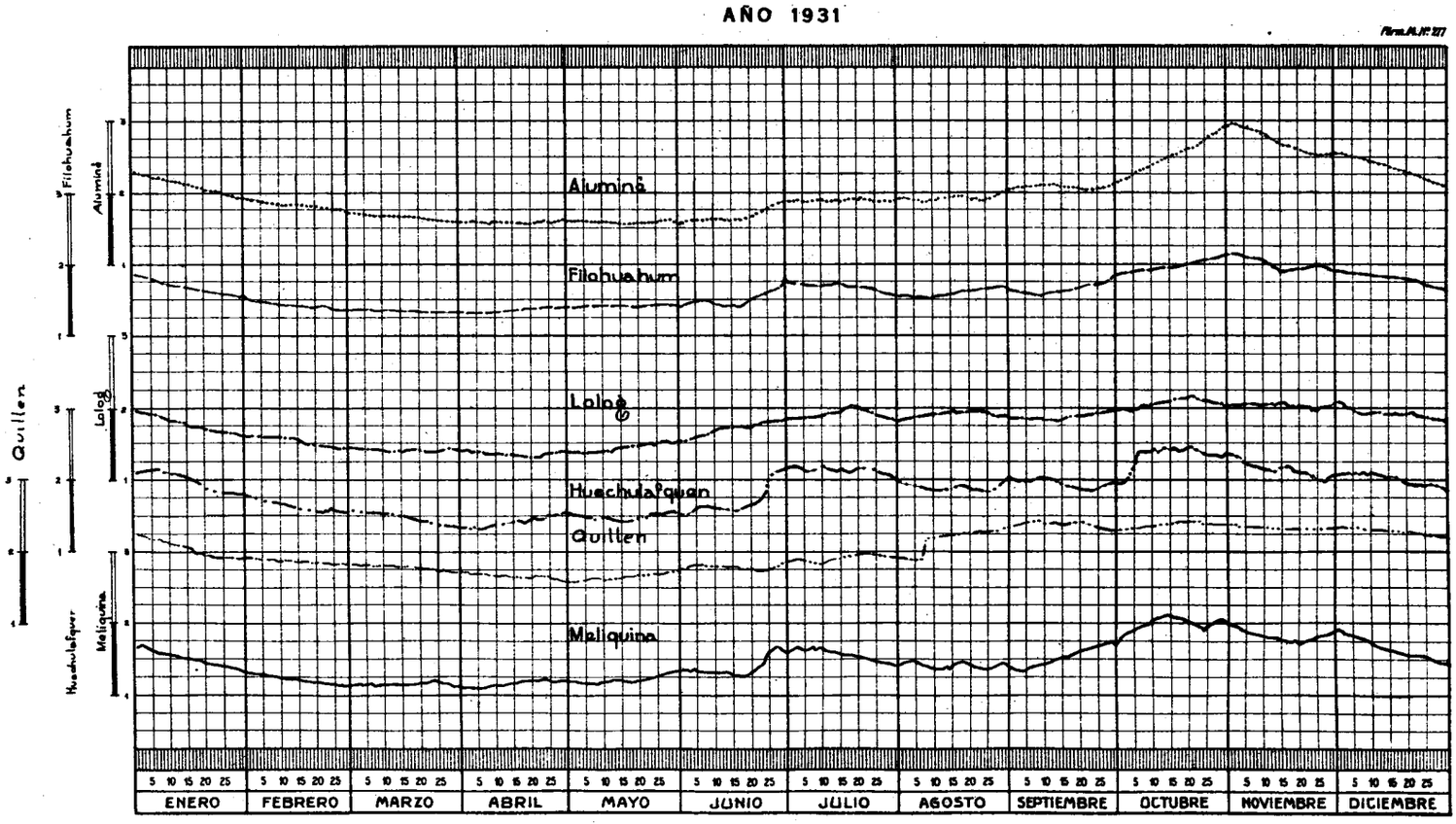

LAGOS: ALUMINE. FILOHUAHUM. LOLOG. HUECHULAFQUEN. QUILLEN. MELIQUINA

DATOS FREATIMETRICOS

AÑO 1931

LAS OBSERVACIONES INDICADAS EN LAS PLANILLAS FREATIMETRICAS REPRESENTAN LA PROFUNDIDAD DE LA NAPA FREATICA CON RESPECTO AL NIVEL DEL TERRENO

OBSERVACIONES FREATIMETRICAS DEL AÑO 1931

Observatorio Regional de Buenos Aires (Capital Federal)

Iniciación de las observaciones 16/3/912 — **Freatímetro N° 1. Tipo A**

OBSERVACIONES EFECTUADAS LOS DIAS 10, 20 Y 30 DE CADA MES Y MEDIA MENSUAL, RESPECTIVAMENTE

Días	Enero	Febrero	Marzo	Abril	Mayo	Junio	Julio	Agosto	Septiembre	Octubre	Noviembre	Diciembre
10	10,620	10,755	10,930	11,005	11,190	11,325	11,465	11,698	11,760	11,822	11,890	11,755
20	10,665	10,800	10,940	11,050	11,180	11,358	11,490	11,709	11,785	11,870	11,853	11,665
30	10,745	10,810	10,968	11,140	11,262	11,369	11,642	11,775	11,785	11,843	11,745	11,680
Media mensual ...	10,654	10,751	10,909	11,077	11,217	11,344	11,510	11,675	11,758	11,801	11,817	11,712

Media anual ..... **11,355** — **Mínima** ..... **5,060 el 30/9/914**
Amplitud anual ..... **1,339** — **Máxima** ..... **13,618 el 17/2/919**

Bolívar (provincia de Buenos Aires)

Iniciación de las observaciones 1/4/913 — **Freatímetro N° 8. Tipo A**

OBSERVACIONES EFECTUADAS LOS DIAS 10, 20 Y 30 DE CADA MES Y MEDIA MENSUAL, RESPECTIVAMENTE

Días	Enero	Febrero	Marzo	Abril	Mayo	Junio	Julio	Agosto	Septiembre	Octubre	Noviembre	Diciembre
10	2,535	2,555	2,688	2,751	2,791	2,825	2,853	2,771	2,608	2,484	2,423	2,407
20	2,533	2,598	2,717	2,771	2,803	2,850	2,853	2,745	2,570	2,482	2,411	2,403
30	2,531	2,643	2,738	2,786	2,808	2,853	2,813	2,633	2,545	2,445	2,409	2,453
Media mensual ...	2,540	2,580	2,704	2,760	2,798	2,836	2,841	2,748	2,588	2,481	2,418	2,413

Media anual ..... **2,642** — **Mínima** ..... **0,253 el 14/11/914**
Amplitud anual ..... **0,453** — **Máxima** ..... **2,878 el 10/3/930**

Dolores (provincia de Buenos Aires)

Iniciación de las observaciones 1/1/913 — **Freatímetro N° 11. Tipo A**

OBSERVACIONES EFECTUADAS LOS DIAS 10, 20 Y 30 DE CADA MES Y MEDIA MENSUAL, RESPECTIVAMENTE

Días	Enero	Febrero	Marzo	Abril	Mayo	Junio	Julio	Agosto	Septiembre	Octubre	Noviembre	Diciembre
10	2,628	2,438	2,557	2,742	2,730	2,788	2,735	2,264	1,105	1,380	1,680	1,942
20	2,631	2,484	2,630	2,754	2,737	2,793	2,431	2,200	1,233	1,456	1,771	1,096
30	2,403	2,485	2,680	2,728	2,754	2,735	2,348	1,398	1,310	1,537	1,877	2,185
Media mensual ...	2,568	2,457	2,593	2,741	2,736	2,771	2,574	2,049	1,288	1,420	1,722	2,026

Media anual ..... **2,244** — **Mínima** ..... **—0,958 el 4/9/914**
Amplitud anual ..... **1,710** — **Máxima** ..... **3,184 el 17/7/929**

Dolores - Escuela de Fruticultura (provincia de Buenos Aires)

Iniciación de las observaciones 25/1/913 — **Freatímetro N° 27. Tipo A**

SUSPENDIDA HASTA EL AÑO 1933

Guaminí (provincia de Buenos Aires)

Iniciación de las observaciones 16/3/913 — **Freatímetro N° 9. Tipo A**

OBSERVACIONES EFECTUADAS LOS DIAS 10, 20 Y 30 DE CADA MES Y MEDIA MENSUAL, RESPECTIVAMENTE

Días	Enero	Febrero	Marzo	Abril	Mayo	Junio	Julio	Agosto	Septiembre	Octubre	Noviembre	Diciembre
10	4,830	4,610	4,625	4,545	4,480	4,485	4,500	4,310	4,210	4,135	4,160	4,230
20	4,820	4,600	4,630	4,500	4,470	4,475	4,370	4,260	4,180	4,140	4,165	4,290
30	4,640	4,580	4,560	4,470	4,480	4,475	4,350	4,235	4,160	4,145	4,175	4,360
Media mensual ...	4,712	4,607	4,604	4,518	4,487	4,478	4,428	4,276	4,193	4,142	4,161	4,265

Media anual ..... **4,411** — **Mínima** ..... **2,120 el 1/1/921**
Amplitud anual ..... **0,735** — **Máxima** ..... **4,910 el 4/12/930**

OBSERVACIONES FREATIMETRICAS DEL AÑO 1931

Junín (provincia de Buenos Aires)

Iniciación de las observaciones 1/9/912 — **Freatímetro Nº 6. Tipo A**

OBSERVACIONES EFECTUADAS LOS DIAS 10, 20 Y 30 DE CADA MES Y MEDIA MENSUAL, RESPECTIVAMENTE

Días	Enero	Febrero	Marzo	Abril	Mayo	Junio	Julio	Agosto	Septiembre	Octubre	Noviembre	Diciembre
10	4,248	3,999	4,074	4,277	4,329	4,339	4,329	4,308	4,181	4,065	4,102	4,156
20	4,089	4,009	4,156	4,301	4,339	4,337	4,325	4,293	4,147	4,066	4,107	4,182
30	4,042	4,032	4,222	4,324	4,339	4,332	4,325	4,219	4,063	4,073	4,111	4,261
Media mensual ...	4,152	4,011	4,122	4,289	4,334	4,337	4,327	4,291	4,153	4,067	4,101	4,176

Media anual ..... **4,198** — **Mínima** ..... **3,255 el 1/1/930**
Amplitud anual ..... **0,345** — **Máxima** ..... **6,660 el 27/2/919**

Las Flores (provincia de Buenos Aires)

SUSPENDIDA HASTA EL AÑO 1940

Lincoln (provincia de Buenos Aires)

Iniciación de las observaciones 1/1/925 — **Freatímetro Nº 23. Tipo A**

OBSERVACIONES EFECTUADAS LOS DIAS 10, 20 Y 30 DE CADA MES Y MEDIA MENSUAL, RESPECTIVAMENTE

Días	Enero	Febrero	Marzo	Abril	Mayo	Junio	Julio	Agosto	Septiembre	Octubre	Noviembre	Diciembre
10	5,530	5,600	5,660	5,765	5,855	5,955	6,035	6,165	6,210	6,220	6,245	6,270
20	5,550	5,620	5,695	5,800	5,895	5,990	6,060	6,190	6,205	6,225	6,260	6,280
30	5,580	5,635	5,730	5,825	5,920	6,010	6,080	6,215	6,210	6,235	6,265	6,290
Media mensual ...	5,546	5,609	5,685	5,783	5,880	5,972	6,050	6,173	6,208	6,224	6,251	6,277

Media anual ..... **5,974** — **Mínima** ..... **4,960 el 1/1/929**
Amplitud anual ..... **0,780** — **Máxima** ..... **5,755 el 21/6/930**

Pergamino (provincia de Bunos Aires)

Iniciación de las observaciones 24/6/913 — **Freatímetro Nº 21. Tipo A**

OBSERVACIONES EFECTUADAS LOS DIAS 10, 20 Y 30 DE CADA MES Y MEDIA MENSUAL, RESPECTIVAMENTE

Días	Enero	Febrero	Marzo	Abril	Mayo	Junio	Julio	Agosto	Septiembre	Octubre	Noviembre	Diciembre
10	7,753	—	—	—	—	—	—	8,04	7,98	7,99	8,01	7,91
20	—	—	—	—	—	—	7,83	8,05	7,98	7,99	7,97	7,93
30	—	—	—	—	—	—	7,89	8,05	7,99	7,99	7,91	7,93
Media mensual ...	—	—	—	—	—	—	—	—	—	—	—	—

Media anual ..... — — **Mínima** ..... **7,027 el 29/11/923**
Amplitud anual ..... — — **Máxima** ..... **9,459 el 16/9/919**

Nueve de Julio (provincia de Buenos Aires)

Iniciación de las observaciones 1/1/913 — **Freatímetro Nº 12. Tipo A**

OBSERVACIONES EFECTUADAS LOS DIAS 10, 20 Y 30 DE CADA MES Y MEDIA MENSUAL, RESPECTIVAMENTE

Días	Enero	Febrero	Marzo	Abril	Mayo	Junio	Julio	Agosto	Septiembre	Octubre	Noviembre	Diciembre
10	5,820	5,900	6,020	6,010	5,920	5,920	5,930	5,930	5,960	6,050	6,140	6,150
20	5,830	5,950	6,030	5,960	5,920	5,920	5,930	5,930	5,990	6,090	6,140	6,160
30	5,840	6,000	6,060	5,930	5,920	5,930	5,930	5,940	6,030	6,120	6,150	6,160
Media mensual ...	5,830	5,918	6,032	5,986	5,921	5,922	5,930	5,932	5,978	6,077	6,138	6,154

Media anual ..... **5,985** — **Mínima** ..... **5,410 el 1/9/930**
Amplitud anual ..... **0,340** — **Máxima** ..... **8,290 el 24/6/924**

OBSERVACIONES FREATIMETRICAS DEL AÑO 1931

Rojas (provincia de Buenos Aires)

Iniciación de las observaciones 1/1/925 — **Freatímetro Nº 24. Tipo A**

OBSERVACIONES EFECTUADAS LOS DIAS 10, 20 Y 30 DE CADA MES Y MEDIA MENSUAL, RESPECTIVAMENTE

Días	Enero	Febrero	Marzo	Abril	Mayo	Junio	Julio	Agosto	Septiembre	Octubre	Noviembre	Diciembre
10	—	8,57	8,47	8,38	8,36	8,53	8,55	8,56	8,48	8,34	8,29	8,29
20	—	8,52	8,45	8,33	8,42	8,53	8,56	8,52	8,43	8,31	8,26	8,32
30	—	8,49	8,43	8,32	8,52	8,53	8,58	8,49	8,38	8,30	8,24	8,32
Media mensual ...	—	8,54	8,45	8,36	8,41	8,53	8,56	8,54	8,44	8,32	8,27	8,30

Media anual ..... — **Mínima** ..... 7,02 el 26/12/925
Amplitud anual ..... — **Máxima** ..... 8,72 el 3/8/929

Tandil (provincia de Buenos Aires)

Iniciación de las observaciones 1/9/913 — **Freatímetro Nº 22. Tipo A**

OBSERVACIONES EFECTUADAS LOS DIAS 10, 20 Y 30 DE CADA MES Y MEDIA MENSUAL, RESPECTIVAMENTE

Días	Enero	Febrero	Marzo	Abril	Mayo	Junio	Julio	Agosto	Septiembre	Octubre	Noviembre	Diciembre
10	14,162	14,247	14,237	14,207	14,192	14,137	14,082	14.072	14,112	14,154	14,132	14,132
20	14,227	14,297	14,237	14,192	14,187	14,117	14,057	14,077	14,132	14,157	14,127	14,142
30	14,237	14,267	14,227	14,192	14,167	14,097	14,067	14,092	14,152	14,142	14,132	14,147
Media mensual ...	14,195	14,264	14,239	14,201	14,185	14,127	14,072	14,076	14,122	14,153	14,130	14,140

Media anual ..... 14,158 **Mínima** ..... 11,400 el 26/5/915
Amplitud anual ..... 0,240 **Máxima** ..... 14,657 el 12/4/930

Tres Arroyos (provincia de Buenos Aires)

Iniciación de las observaciones 12/11/912 — **Freatímetro Nº 10. Tipo A**

OBSERVACIONES EFECTUADAS LOS DIAS 10, 20 Y 30 DE CADA MES Y MEDIA MENSUAL, RESPECTIVAMENTE

Días	Enero	Febrero	Marzo	Abril	Mayo	Junio	Julio	Agosto	Septiembre	Octubre	Noviembre	Diciembre
10	5,610	5,340	5,310	5,326	5,321	5,322	—	—	—	—	4,695	4,735
20	5,560	5,385	5,410	5,318	5,331	5,313	—	—	—	—	4,699	4,809
30	5,300	5,492	5,315	5,320	5,324	5,320	—	—	—	—	4,696	4,845
Media mensual ...	—	—	—	—	—	—	—	—	—	—	—	—

Media anual ..... — **Mínima** ..... —
Amplitud anual ..... — **Máxima** ..... —

Arias (provincia de Córdoba)

S I N D A T O S

Bell Ville (provincia de Córdoba)

Iniciación de las observaciones 7/8/912 — **Freatímetro Nº 4. Tipo A**

OBSERVACIONES EFECTUADAS LOS DIAS 10, 20 Y 30 DE CADA MES Y MEDIA MENSUAL, RESPECTIVAMENTE

Días	Enero	Febrero	Marzo	Abril	Mayo	Junio	Julio	Agosto	Septiembre	Octubre	Noviembre	Diciembre
10	5,739	5,449	5,420	—	—	—	—	—	5,484	5,565	5,492	4,997
20	5,602	5,441	5,411	—	—	—	—	—	5,593	5,609	5,133	5,019
30	5,458	5,429	5,411	—	—	—	—	5,480	5,547	5,560	4,987	5,087
Media mensual ...	5,660	5,445	5,418	—	—	—	—	—	5,494	5,574	5,289	5,028

Media anual ..... — **Mínima** ..... 5,426 el 5/7/930
Amplitud anual ..... — **Máxima** ..... 6,948 el 4/3/930

OBSERVACIONES FREATIMETRICAS DEL AÑO 1931

Laboulaye (provincia de Córdoba)

Iniciación de las observaciones 19/7/913 — **Freatímetro Nº 2. Tipo A**

OBSERVACIONES EFECTUADAS LOS DIAS 10, 20 Y 30 DE CADA MES Y MEDIA MENSUAL, RESPECTIVAMENTE

Días	Enero	Febrero	Marzo	Abril	Mayo	Junio	Julio	Agosto	Septiembre	Octubre	Noviembre	Diciembre
10	4,928	4,926	5,028	5,196	5,226	5,308	5,411	5,415	5,324	5,146	4,819	4,859
20	4,936	4,938	5,076	5,201	5,236	5,348	5,385	5,431	5,335	5,086	4,778	4,946
30	4,826	4,965	5,111	5,178	5,276	5,376	5,424	5,371	5,328	4,894	4,806	4,939
Media mensual ...	4,908	4,922	5,063	5,194	5,232	5,324	5,401	5,410	5,339	5,085	4,810	4,892

Media anual ..... **5,132** — **Máxima** ..... **4,000 el 21/2/920**
Amplitud anual ..... **0,660** — **Mínima** ..... **6,370 el 25/2/923**

Pilar (provincia de Córdoba)

Iniciación de las observaciones 8/3/913 — **Freatímetro Nº 16. Tipo A**

OBSERVACIONES EFECTUADAS LOS DIAS 10, 20 Y 30 DE CADA MES Y MEDIA MENSUAL, RESPECTIVAMENTE

Días	Enero	Febrero	Marzo	Abril	Mayo	Junio	Julio	Agosto	Septiembre	Octubre	Noviembre	Diciembre
10	5,558	5,525	5,527	5,646	5,795	5,893	5,997	6,072	6,147	6,155	5,776	5,597
20	5,542	5,442	5,551	5,713	5,818	5,926	6,026	6,105	6,175	6,003	5,846	5,564
30	5,654	5,419	5,597	5,754	5,857	5,964	6,055	6,127	6,174	5,976	5,937	5,475
Media mensual ...	5,551	5,542	5,545	5,679	5,807	5,913	6,015	6,091	6,160	6,068	5,855	5,561

Media anual ..... **5,817** — **Mínima** ..... **4,628 el 9/12/922**
Amplitud anual ..... **1,002** — **Mínima** ..... **6,929 el 5/12/916**

Esperanza (provincia de Santa Fe)

Iniciación de las observaciones 7/4/913 — **Freatímetro Nº 18. Tipo A**

OBSERVACIONES EFECTUADAS LOS DIAS 10, 20 Y 30 DE CADA MES Y MEDIA MENSUAL, RESPECTIVAMENTE

Días	Enero	Febrero	Marzo	Abril	Mayo	Junio	Julio	Agosto	Septiembre	Octubre	Noviembre	Diciembre
10	10,731	10,497	10,312	10,171	10,126	10,072	10,036	10,049	10,012	10,023	10,040	9,942
20	10,726	10,438	10,256	10,148	10,102	10,048	10,020	10,050	10,035	10,061	9,961	9,933
30	10,579	10,342	10,208	10,140	10,081	10,023	10,078	10,051	10,016	10,021	9,931	9,911
Media mensual ...	10,704	10,462	10,270	10,175	10,119	10,063	10,045	10,036	10,021	10,019	9,980	9,933

Media anual ..... **10,151** — **Máxima** ..... **2,261 el 29/5/915**
Amplitud anual ..... **0,844** — **Mínima** ..... **11,099 el 22/4/930**

Buena Esperanza (provincia de San Luis)

Iniciación de las observaciones 1/8/914 — **Freatímetro Nº 14. Tipo A**

OBSERVACIONES EFECTUADAS LOS DIAS 10, 20 Y 30 DE CADA MES Y MEDIA MENSUAL, RESPECTIVAMENTE

Días	Enero	Febrero	Marzo	Abril	Mayo	Junio	Julio	Agosto	Septiembre	Octubre	Noviembre	Diciembre
10	5,691	5,701	5,721	5,721	5,731	5,701	5,631	5,631	5,621	5,641	5,661	5,681
20	5,701	5,701	5,721	5,721	5,701	5,661	5,651	5,641	5,631	5,651	5,671	5,671
30	5,701	5,701	5,721	5,731	5,701	5,651	5,651	5,641	5,631	5,651	5,691	5,671
Media mensual ...	5,694	5,701	5,721	5,724	5,713	5,674	5,641	5,636	5,627	5,646	5,671	5,678

Media anual ..... **5,677** — **Máxima** ..... **5,166 el 1/1/928**
Amplitud anual ..... **0,100** — **Mínima** ..... **6,106 el 31/12/916**

DATOS HIDROMETRICOS

AÑO 1932

●

LAS OBSERVACIONES INDICADAS EN LAS PLANILLAS HIDROMETRICAS REPRESENTAN LA ALTURA DEL NIVEL DEL AGUA RESPECTO A UN CERO ARBITRARIO

RIO URUGUAY

Nombre del lugar: **BARRA CONCEPCION** Territorio de **MISIONES**

Hidrómetro tipo D. G. N, y P. Perteneciente a la Dirección General de Navegación y Puertos (M. O. P.).

Fecha en que inician las observaciones: 1º de enero de 1903. Hora en que se efectúa la observación: 8.00 horas.

DURANTE EL PERIODO 1903 - 1932

Altura máxima. 17.80 Altura mínima. 0.03

Observada ... 4/10/911 Observada ... 10/1/911

AÑO 1932

Máxima anual .. 14.00 Media anual 2.94

Mínima anual .. 0.42 Amplitud anual . 13.58

Días	Enero	Febrero	Marzo	Abril	Mayo	Junio	Julio	Agosto	Septiembre	Octubre	Noviembre	Diciembre
1	1.32	0.60	0.98	2.30	3.10	5.51	3.28	2.04	1.66	2.70	1.95	1.66
2	1.59	0.62	1.15	2.24	3.62	4.73	4.57	1.90	2.10	3.75	1.82	1.55
3	1.80	0.80	2.30	2.10	3.55	4.70	5.82	1.76	2.60	4.22	1.70	1.42
4	1.80	0.80	2.80	1.88	3.30	4.50	7.58	1.68	2.91	5.60	1.62	1.35
5	2.00	0.80	3.10	1.80	3.06	4.13	8.58	1.60	2.14	7.44	1.56	1.30
6	1.78	1.10	3.20	1.72	2.98	4.12	9.14	1.60	1.94	8.30	1.48	1.25
7	1.60	2.00	3.20	1.68	3.27	4.80	8.10	2.25	1.78	7.36	1.44	1.23
8	1.50	2.10	3.12	2.11	3.54	5.62	6.40	3.00	1.64	6.14	1.40	1.20
9	1.30	2.60	3.00	2.70	5.40	4.96	4.60	3.56	1.60	4.43	1.46	1.32
10	1.25	2.56	2.66	4.64	4.83	4.10	3.50	3.70	1.88	3.35	1.53	1.42
11	1.15	2.43	2.36	6.82	4.34	3.47	3.04	3.46	2.52	2.80	1.54	1.38
12	1.00	2.36	2.09	7.93	4.02	3.09	2.80	3.00	4.36	2.60	1.50	1.28
13	0.95	2.32	1.88	8.00	3.48	2.92	2.80	2.72	8.40	2.60	1.40	1.16
14	0.85	2.10	1.70	8.78	3.06	2.84	2.44	2.58	8.56	2.70	1.32	1.15
15	0.80	1.94	1.54	8.38	2.78	3.52	2.30	2.44	8.56	2.74	1.20	1.06
16	0.75	1.64	1.46	8.10	2.40	6.24	2.16	2.28	8.10	2.52	1.12	0.98
17	0.70	1.50	1.30	8.20	2.32	7.32	2.06	2.20	7.50	2.40	1.00	0.92
18	0.75	1.30	1.20	8.90	2.14	6.10	1.94	2.08	6.20	2.48	0.96	0.90
19	0.70	1.26	1.10	8.40	2.01	4.42	1.86	2.02	4.64	2.50	0.90	0.90
20	0.60	1.20	1.02	9.78	1.97	3.48	1.80	1.95	3.72	2.84	0.90	0.96
21	0.60	1.10	1.00	12.38	1.97	3.07	1.75	1.74	3.36	3.60	1.14	0.92
22	0.60	1.26	1.00	13.70	2.37	3.04	1.68	1.62	3.00	4.22	1.16	0.90
23	0.58	1.05	1.00	13.00	4.03	3.04	1.64	1.58	2.80	4.40	1.10	1.10
24	0.53	1.00	0.92	10.58	7.52	3.54	1.91	1.50	2.64	4.38	1.06	1.04
25	0.50	1.20	1.07	8.30	8.40	3.88	2.20	1.50	2.72	3.86	1.00	1.08
26	0.50	1.08	1.54	6.52	11.60	3.75	2.24	1.52	2.96	3.37	1.12	1.32
27	0.50	1.00	1.56	5.10	13.62	3.32	2.40	1.52	3.26	2.90	1.14	1.70
28	0.45	1.00	1.64	4.06	14.00	3.00	2.66	1.47	3.58	2.51	1.30	1.82
29	0.42	0.98	1.80	3.70	11.72	2.94	2.95	1.43	3.26	2.30	1.45	2.02
30	0.42		1.90	3.00	8.74	2.90	2.56	1.56	2.84	2.12	1.76	1.68
31	0.50		2.10		6.82		2.20	1.66		2.02		1.46
Suma	**29.79**	**41.70**	**56.69**	**186.80**	**155.96**	**123.05**	**108.96**	**64.92**	**113.23**	**115.15**	**40.03**	**39.43**
Media mensual	0.96	1.44	1.83	6.23	5.03	4.10	3.51	2.09	3.77	3.71	1.33	1.27
Máxima	2.00	2.60	3.20	13.70	14.00	7.32	9.14	3.70	8.56	8.30	1.95	2.02
Mínima	0.42	0.60	0.92	1.60	1.97	2.84	1.64	1.43	1.60	2.02	0.90	0.90
Amplitud mensual	1.58	2.00	2.28	12.10	12.03	4.48	7.50	2.27	6.96	6.28	1.05	1.12
Normal	1.30	1.25	1.32	1.55	2.20	3.28	2.72	2.58	3.24	3.14	2.07	1.52
Años	**30**	**30**	**30**	**30**	**30**	**30**	**30**	**30**	**30**	**30**	**30**	**30**

RIO URUGUAY

Nombre del lugar: **SANTO TOME** **Provincia de CORRIENTES**

Hidrómetro Nº 64. Tipo D. G. N. y P. Perteneciente a la Dirección General de Navegación y Puertos (M. O. P.).

Fecha en que inician las observaciones: 1º de enero de 1898. Hora en que se efectúa la observación: 7.00 horas.

DURANTE EL PERIODO 1898 - 1932

Altura máxima. 15.36 Altura mínima. 0.05

Obesrvada ... 24/6/923 Observada ... 13/1/911

AÑO 1932

Máxima anual .. 13.64 Media anual ... 4.82

Mínima anual .. 0.80 Amplitud anual . 12.84

Días	Enero	Febrero	Marzo	Abril	Mayo	Junio	Julio	Agosto	Septiembre	Octubre	Noviembre	Diciembre
1	1.84	0.92	2.10	3.81	6.91	10.35	5.52	4.08	2.96	5.27	3.64	3.06
2	2.42	1.22	2.08	4.04	6.93	9.26	6.56	3.72	3.10	6.67	3.47	3.04
3	2.92	1.42	2.34	4.00	7.02	8.56	7.90	3.47	3.97	7.50	3.31	2.96
4	3.20	1.53	4.11	3.80	6.68	8.12	9.06	3.25	4.40	8.10	3.16	2.72
5	3.35	1.56	4.98	3.58	6.26	7.62	10.00	3.10	4.18	9.18	3.02	2.53
6	3.46	1.60	5.36	3.44	5.86	7.18	10.74	3.10	3.85	10.20	2.90	2.37
7	3.24	2.41	5.80	3.30	5.70	7.20	10.88	3.72	3.56	10.33	2.86	2.28
8	3.00	3.20	5.90	3.28	6.71	7.80	10.28	3.81	3.36	9.87	2.86	2.28
9	2.80	3.96	5.74	4.00	7.80	7.93	9.19	5.70	3.18	8.94	2.80	2.28
10	2.59	4.48	5.37	5.28	7.80	7.44	7.90	6.36	3.56	7.76	2.78	2.44
11	2.32	4.41	4.84	7.70	7.49	6.70	6.82	6.40	4.35	6.68	2.82	2.57
12	2.16	4.40	4.34	9.40	7.08	6.00	5.95	5.95	5.18	5.81	2.84	2.54
13	1.90	4.34	3.88	10.00	6.63	5.50	5.34	5.53	8.58	5.20	2.74	2.42
14	1.79	4.10	3.54	11.00	6.03	5.20	4.88	5.20	10.06	5.16	2.64	2.25
15	1.66	3.78	3.20	11.32	5.46	5.44	4.52	4.88	10.32	5.30	2.50	2.08
16	1.54	3.40	2.94	11.18	5.02	6.98	4.24	4.60	10.44	5.26	2.36	1.98
17	1.48	3.12	2.68	11.02	4.60	8.76	4.00	4.36	10.26	4.90	2.30	1.87
18	1.46	2.85	2.46	11.46	4.24	9.02	3.80	4.10	9.72	4.68	2.20	1.78
19	1.42	2.62	2.30	11.61	3.92	8.20	3.62	3.90	8.74	4.48	2.08	1.78
20	1.37	2.42	2.14	11.57	3.68	7.08	3.47	3.72	7.62	4.64	2.04	2.13
21	1.32	2.25	2.06	12.24	3.52	6.10	3.33	3.62	6.62	5.38	2.30	2.30
22	1.27	2.28	2.03	13.11	3.66	5.62	3.24	3.30	6.04	6.41	2.50	2.39
23	1.20	2.32	2.03	13.64	5.05	5.44	3.11	3.10	5.58	6.90	2.44	2.50
24	1.15	2.18	2.00	13.48	7.96	5.60	3.36	3.06	5.47	7.04	2.28	2.60
25	1.08	2.12	2.08	12.58	9.42	6.14	3.86	3.00	5.34	6.82	2.14	2.38
26	1.08	2.18	2.60	11.57	10.80	6.51	4.10	2.96	5.34	6.36	2.06	2.12
27	0.97	2.06	3.02	10.36	12.04	6.30	4.22	2.92	5.60	5.74	2.12	2.52
28	0.90	2.10	2.98	9.20	13.10	5.85	4.54	2.84	5.94	5.10	2.18	3.00
29	0.84	2.03	3.28	8.14	13.44	5.46	4.88	2.84	6.00	4.60	2.36	3.42
30	0.80		3.61	7.32	12.80	5.22	4.97	2.89	5.60	4.18	2.72	3.48
31	0.84		3.64		11.62		4.54	2.92		3.86		3.13
Suma	**57.37**	**77.26**	**105.43**	**256.43**	**225.23**	**208.58**	**178.82**	**122.40**	**178.92**	**198.32**	**78.42**	**77.20**
Media mensual	1.85	2.66	3.40	8.55	7.26	6.95	5.77	3.95	5.96	6.40	2.61	2.49
Máxima	3.46	4.48	5.90	13.64	13.44	10.35	10.88	6.40	10.44	10.33	3.64	3.48
Mínima	0.80	0.92	2.00	3.28	3.52	5.20	3.11	2.84	2.96	3.86	2.04	1.78
Amplitud mensual	2.66	3.56	3.90	10.36	9.92	5.15	7.77	3.56	7.48	6.47	1.60	1.70
Normbal	2.41	2.26	2.40	2.77	3.64	5.16	4.63	4.33	5.17	5.10	3.58	2.77
Años	**30**	**30**	**30**	**30**	**30**	**30**	**30**	**30**	**30**	**30**	**30**	**30**

RIO URUGUAY

Nombre del lugar: **LA CRUZ** **Provincia de CORRIENTES**

Hidrómetro Nº 66. Tipo D. G. N. y P. Perteneciente a la Dirección General de Navegación y Puertos (M. O. P.).

Fecha en que inician las observaciones: 1º de mayo de 1902. Hora en que se efectúa la observación: 7.00 horas.

DURANTE EL PERIODO 1902 - 1932

Altura máxima. 13.20 Altura mínima. —0.16

Observada ... 26/6/923 Observada ... 14/12/917

AÑO 1932

Máxima anual .. 12.34 Media anual ... 4.65

Mínima anual .. 0.48 Amplitud anual . 11.86

Días	Enero	Febrero	Marzo	Abril	Mayo	Junio	Julio	Agosto	Septiembre	Octubre	Noviembre	Diciembre
1	0.90	0.48	1.58	3.02	9.80	10.60	5.18	4.30	3.00	5.54	4.00	2.40
2	1.14	0.48	1.58	3.18	9.24	10.36	5.60	4.00	2.96	6.14	3.74	2.56
3	1.58	0.56	1.54	3.32	8.84	9.98	6.42	3.68	3.06	6.82	3.60	2.58
4	2.00	0.76	1.80	3.38	8.44	9.56	7.18	3.42	3.52	7.36	3.50	2.54
5	2.32	0.88	2.94	3.30	8.06	9.10	7.90	3.18	3.76	7.84	3.38	2.42
6	2.54	0.98	3.80	3.16	7.72	8.64	8.46	3.14	3.72	8.44	3.28	2.32
7	2.62	1.08	4.34	3.16	7.30	8.16	8.90	3.18	3.62	8.88	3.20	2.22
8	2.56	1.56	4.70	3.14	7.08	7.82	9.14	3.60	3.42	9.16	3.18	2.20
9	2.42	2.18	4.84	3.26	7.40	7.66	9.18	4.42	3.30	9.28	3.12	2.20
10	2.26	2.92	4.82	4.90	7.62	7.44	8.94	5.20	3.40	9.10	3.04	2.18
11	2.10	3.36	4.70	6.24	7.66	7.04	8.50	5.74	3.70	8.76	2.96	2.20
12	1.90	3.56	4.42	7.60	7.58	6.50	7.94	5.96	4.26	8.26	2.90	2.32
13	1.72	3.58	4.10	8.40	7.28	5.96	7.34	5.86	5.42	7.70	2.82	2.26
14	1.52	3.54	3.82	9.10	6.90	5.42	6.70	5.70	7.14	7.20	2.72	2.16
15	1.40	3.38	3.54	9.58	6.44	5.14	6.14	5.48	7.94	6.84	2.56	2.02
16	1.26	3.04	3.26	9.94	6.00	5.24	5.56	5.30	8.36	6.50	2.42	1.88
17	1.14	2.92	2.98	10.20	5.44	6.16	5.06	5.08	8.64	6.14	2.26	2.72
18	1.06	2.64	2.76	10.66	4.98	6.98	4.62	4.84	8.74	5.72	2.14	1.58
19	0.98	2.40	2.54	10.98	4.54	7.22	4.26	4.60	8.68	5.32	2.00	2.68
20	0.94	2.20	2.42	11.18	4.16	7.06	3.90	4.40	8.34	5.00	1.96	2.06
21	0.92	2.00	2.30	11.32	3.80	6.54	3.66	4.24	7.82	4.98	2.18	2.20
22	0.84	1.86	2.26	11.52	3.68	6.00	3.46	4.04	7.20	5.34	2.44	2.46
23	0.80	1.82	2.18	11.82	3.78	5.48	3.20	3.86	6.60	5.86	2.64	2.60
24	0.76	1.80	2.08	12.16	4.60	5.18	3.22	3.76	6.26	6.18	2.70	2.82
25	0.70	1.72	1.98	12.34	6.54	5.26	3.30	3.62	5.84	6.36	2.62	2.90
26	0.70	1.68	2.06	12.28	7.60	5.54	3.60	3.54	5.62	6.24	2.52	2.80
27	0.66	1.66	2.30	12.00	8.44	5.70	3.84	3.42	5.46	6.04	2.40	2.58
28	0.62	1.58	2.58	11.52	9.10	5.62	4.00	3.30	5.48	5.66	2.30	2.64
29	0.52	1.62	2.64	10.94	9.72	5.40	4.20	3.22	5.60	5.16	2.24	2.78
30	0.56		2.82	10.40	10.32	5.18	4.46	3.22	5.62	4.72	2.24	3.02
31	0.50		3.00		10.58		4.50	3.08		4.34		3.02
Suma	**41.94**	**58.24**	**92.68**	**244.00**	**220.64**	**207.94**	**178.36**	**130.38**	**166.48**	**206.88**	**83.06**	**73.32**
Media emnsual	1.35	2.01	2.99	8.13	7.12	6.93	5.75	4.20	5.55	6.67	2.77	2.36
Máxima	2.62	3.58	4.84	12.34	10.58	10.60	9.18	5.96	8.74	9.28	4.00	3.02
Mínima	0.50	0.48	1.54	3.02	3.68	5.18	3.20	3.08	2.96	4.34	1.96	1.58
Amplitud mensual	2.12	3.10	3.34	9.32	6.90	4.42	5.98	2.88	7.78	4.94	2.04	1.44
Normal	2.16	1.92	2.13	2.78	3.57	5.07	4.65	4.29	5.03	5.03	3.43	2.58
Años	**30**	**30**	**30**	**30**	**30**	**30**	**30**	**30**	**30**	**30**	**30**	**30**

RIO URUGUAY

Nombre del lugar: **ALVEAR** **Provincia de CORRIENTES**

Hidrómetro Nº 65. Tipo D. G. N. y P. Perteneciente a la Dirección General de Navegación y Puertos (M. O. P.).

Fecha en que inician las observaciones: 1º de enero de 1903. Hora en que se efectúa la observación: 7.00 horas.

DURANTE EL PERIODO 1903 - 1932 **AÑO 1932**

Altura máxima.	13.50	Altura mínima.	0.00	Máxima anual ..	12.48	Media anual ... 4.67
Observada ...	25/6/923	Observada ...	6/2/907	Mínima anual ..	0.32	Amplitud anual . 12.16

Días	Enero	Febrero	Marzo	Abril	Mayo	Junio	Julio	Agosto	Septiembre	Octubre	Noviembre	Diciembre
1	0.82	0.32	1.59	3.10	9.76	10.75	5.22	4.32	3.00	5.62	4.01	2.42
2	1.20	0.32	1.58	3.26	9.21	10.40	5.44	4.02	2.98	6.20	3.77	2.60
3	1.60	0.43	1.58	3.38	8.82	10.00	6.50	3.70	3.10	6.96	3.62	2.61
4	2.10	0.65	1.94	3.46	8.44	9.56	7.30	3.42	3.60	7.47	3.50	2.54
5	2.40	0.75	3.10	3.35	8.06	9.12	8.03	3.20	3.85	7.96	3.37	2.45
6	2.60	0.83	3.96	3.20	7.70	8.64	8.62	3.18	3.76	8.55	3.26	2.32
7	2.68	0.96	4.46	3.20	7.30	8.18	9.02	3.24	3.62	9.01	3.18	2.20
8	2.60	1.64	4.82	3.15	7.12	7.90	9.26	3.60	3.44	9.27	3.16	2.18
9	2.44	2.28	4.98	3.27	7.46	7.76	9.26	4.54	3.30	9.36	3.12	2.18
10	2.28	3.05	4.92	4.92	7.68	7.52	8.98	5.30	3.42	9.19	3.02	2.16
11	2.11	3.46	4.76	6.32	7.69	7.09	8.50	5.80	3.75	8.74	2.94	2.22
12	1.90	3.64	4.45	7.70	7.54	6.52	7.93	5.97	4.32	8.23	2.88	2.32
13	1.68	3.66	4.14	8.52	7.28	5.93	7.31	5.90	5.58	7.68	2.80	2.27
14	1.52	3.60	3.83	9.25	6.90	5.46	6.70	5.71	7.36	7.19	2.70	2.16
15	1.39	3.46	3.64	9.72	6.43	5.18	6.10	5.50	8.12	6.81	2.54	2.00
16	1.24	3.18	3.26	10.07	5.94	5.35	5.53	5.28	8.52	6.48	2.39	1.84
17	1.12	2.94	3.00	10.30	5.44	6.38	5.04	5.06	8.78	6.13	2.24	1.68
18	0.95	2.66	2.75	10.80	4.96	7.29	4.60	4.84	8.86	5.71	2.10	1.54
19	0.89	2.42	2.52	11.10	4.54	7.37	4.25	4.58	8.76	5.30	1.96	1.64
200	0.83	2.20	2.40	11.30	4.16	7.16	3.94	4.40	8.40	5.02	2.02	2.04
21	0.79	2.02	2.24	11.48	3.82	6.60	3.66	4.22	7.84	5.05	2.17	2.22
22	0.74	1.86	2.22	11.66	3.70	6.00	3.46	4.02	7.22	5.45	2.42	2.44
23	0.68	1.82	2.15	11.96	3.80	5.53	3.32	3.82	6.58	5.98	2.62	2.61
24	0.64	1.78	2.06	12.28	5.08	5.23	3.26	3.76	6.34	6.27	2.66	2.78
25	0.53	1.72	1.98	12.48	6.78	5.33	3.37	3.62	5.85	6.41	2.58	2.88
26	0.52	1.67	2.06	12.39	7.84	5.66	3.68	3.52	5.62	6.30	2.46	2.74
27	0.50	1.66	2.36	12.10	8.66	5.80	3.90	3.41	5.50	6.02	2.36	2.52
28	0.50	1.60	2.62	11.60	9.32	5.68	4.08	3.28	5.55	5.70	2.28	2.62
29	0.37	1.62	2.68	10.94	9.95	5.45	4.28	3.26	5.69	5.20	2.22	2.82
30	0.40		2.87	10.36	10.52	5.20	4.53	3.24	5.66	4.72	2.24	3.07
31	0.34		3.06		10.76		4.54	3.08		4.32		3.06
Suma	**40.36**	**58.17**	**93.98**	**246.62**	**222.66**	**209.94**	**179.61**	**130.79**	**168.37**	**208.30**	**82.59**	**73.13**
Media mensual	1.30	2.00	3.03	8.22	7.18	7.00	5.79	4.22	5.61	6.72	2.75	2.36
Máxima	2.68	3.66	4.98	12.48	10.76	10.75	9.26	5.97	8.86	9.36	4.01	3.07
Mínima	0.34	0.32	1.58	3.10	3.70	5.18	3.26	3.08	2.98	4.32	1.96	1.54
Amplitud mensual	2.34	3.34	3.40	9.38	7.06	5.57	6.00	2.89	5.88	5.04	2.05	1.53
Normal	2 16	1.91	2.11	2.76	3.60	5.12	4.68	4.31	5.09	5.07	3.45	2.58
Años	**30**	**30**	**30**	**30**	**30**	**30**	**30**	**30**	**30**	**30**	**30**	**30**

RIO URUGUAY

Nombre del lugar: **YAPEYU** **Provincia de CORRIENTES**

Hidrómetro Nº 67. Tipo D. G. N. y P. Perteneciente a la Dirección General de Navegación y Puertos (M. O. P.).

Fecha en que inician las observaciones: 3 de mayo de 1902. Hora en que se efectúa la observación: 7.00 horas.

DURANTE EL PERIODO 1902 - 1932

Altura máxima. 11.78 Altura mínima. —0.12

Observada ... 26/6/923 Observada ... 14/12/917

AÑO 1932

Máxima anual .. 11.30 Media anual ... 4.23

Mínima anual .. 0.44 Amplitud anual . 10.86

Días	Enero	Febrero	Marzo	Abril	Mayo	Junio	Julio	Agosto	Septiembre	Octubre	Noviembre	Diciembre
1	0.76	0.44	1.38	2.62	9.36	9.68	4.68	3.88	2.74	5.10	3.70	2.10
2	0.92	0.44	1.34	2.75	8.92	9.60	5.06	3.50	2.68	5.55	3.48	2.24
3	1.26	0.48	1.34	2.82	8.40	9.34	5.69	3.36	2.70	6.10	3.32	2.28
4	1.63	0.58	1.46	2.98	8.00	8.98	6.40	3.08	3.02	6.64	3.22	2.18
5	1.92	0.74	2.20	2.90	7.64	8.58	7.04	2.85	3.30	7.10	3.12	2.06
6	2.12	0.78	3.14	2.79	7.30	8.10	7.58	2.70	3.33	7.60	3.06	2.06
7	2.25	0.90	3.68	2.87	6.90	7.64	8.00	2.82	3.14	8.04	3.00	2.06
8	2.22	1.10	4.04	2.88	6.69	7.24	8.28	3.18	3.05	8.34	2.94	2.06
9	2.12	1.72	4.24	3.06	6.82	7.00	8.40	3.88	3.04	8.53	2.92	2.02
10	1.96	2.39	4.26	4.74	7.02	6.78	8.31	4.58	3.10	8.50	2.82	2.00
11	1.82	2.86	4.19	5.74	7.06	6.42	8.00	5.10	3.36	8.25	2.76	2.00
12	1.67	3.04	4.00	6.90	6.94	5.94	7.54	5.36	3.86	7.86	2.68	2.04
13	1.50	3.10	3.74	7.66	6.74	5.38	7.00	5.32	4.60	7.34	2.60	2.06
14	1.35	3.08	3.50	8.30	6.42	4.94	6.40	5.22	6.14	7.06	2.50	1.96
15	1.22	2.96	3.24	8.77	6.00	4.60	5.82	5.07	6.98	6.42	2.36	1.80
16	1.12	2.74	3.02	9.11	5.52	4.55	5.24	4.90	7.45	6.10	2.18	1.68
17	1.01	2.56	2.78	9.36	5.02	5.18	4.74	4.74	7.76	5.72	2.04	1.52
18	0.88	2.30	2.54	9.75	4.60	6.00	4.30	4.54	7.90	5.30	2.02	1.42
19	0.85	2.10	2.30	10.06	4.18	6.38	3.92	4.34	7.90	4.92	1.80	1.52
20	0.79	1.88	2.22	10.28	3.82	6.38	3.60	4.14	7.70	4.60	1.70	1.86
21	0.76	1.77	2.10	10.46	3.50	5.98	3.36	4.00	7.28	4.50	1.96	2.00
22	0.72	1.60	2.08	10.62	3.30	5.45	3.15	3.80	6.70	4.74	2.24	2.30
23	0.70	1.55	2.04	10.84	3.30	4.96	3.00	3.62	6.10	5.18	2.46	2.48
24	0.64	1.48	1.94	11.08	4.00	4.66	2.90	3.50	5.68	5.50	2.52	2.64
25	0.62	1.46	1.87	11.26	5.52	4.62	2.94	3.40	5.44	5.66	2.48	2.74
26	0.60	1.40	1.84	11.30	6.52	4.88	3.22	3.32	5.16	5.64	2.36	2.68
27	0.56	1.40	2.04	11.13	7.34	5.02	3.42	3.22	5.00	5.45	2.26	2.46
28	0.54	1.36	2.14	10.82	7.99	5.00	3.58	3.10	4.98	5.08	2.14	2.40
29	0.52	1.35	2.30	10.40	8.56	4.86	3.74	3.00	5.06	4.74	2.06	2.52
30	0.46		2.45	9.98	9.14	4.69	3.94	2.94	5.10	4.34	2.10	2.70
31	0.44		2.60		9.50		4.02	2.84		3.96		2.74
Suma	**35.93**	**49.56**	**82.01**	**224.23**	**202.02**	**188.83**	**163.27**	**119.30**	**150.25**	**189.86**	**76.80**	**66.58**
Media mensual	1.16	1.71	2.64	7.47	6.52	6.29	5.27	3.85	5.01	6.12	2.56	2.15
Máxima	2.25	3.10	4.26	11.30	9.50	9.68	8.40	5.36	7.90	8.53	3.70	2.74
Mínima	0.44	0.44	1.34	2.62	3.30	4.55	2.90	2.70	2.68	3.96	1.70	1.42
Amplitud mensual	1.81	2.66	2.92	8.68	6.20	5.13	5.50	2.66	5.25	4.57	2.00	1.32
Normal	1.91	1.69	1.89	2.55	3.25	4.64	4.24	3.90	4.57	4.56	3.08	2.31
Años	**30**	**30**	**30**	**30**	**30**	**30**	**30**	**30**	**30**	**30**	**30**	**30**

RIO URUGUAY

Nombre del lugar: **PASO DE LOS LIBRES** **Provincia de CORRIENTES**

Hidrómetro Nº 68. Tipo D. G. N. y P. Perteneciente a la Dirección General de Navegación y Puertos (M. O. P.).

Fecha en que inician las observaciones: 1º de noviembre de 1893. Hora en que se efectúa la observación: 7.00 horas.

DURANTE EL PERIODO 1893 - 1932

Altura máxima. 11.75 Altura mínima. 0.00

Observada ... 22/10/929 Observada ... 31/3/926

AÑO 1932

Máxima anual .. 11.20 Media anual ... 4.08

Mínima anual .. 0.31 Amplitud anual . 10.89

Días	Enero	Febrero	Marzo	Abril	Mayo	Junio	Julio	Agosto	Septiembre	Octubre	Noviembre	Diciembre
1	0.61	0.31	1.24	2.50	9.62	9.40	4.60	3.80	2.62	4.88	3.66	1.90
2	0.70	0.32	1.22	2.56	9.02	9.48	4.84	3.60	2.57	5.38	3.44	2.00
3	0.92	0.32	1.25	2.68	8.46	9.32	5.36	3.30	2.52	5.68	3.24	2.02
4	1.24	0.40	1.26	2.82	8.03	9.02	5.96	3.10	2.63	6.28	3.14	2.12
5	1.58	0.53	1.72	2.82	7.60	8.56	6.54	2.82	3.04	6.70	3.00	2.09
6	1.80	0.64	2.66	2.71	7.34	8.16	7.08	2.66	3.14	7.08	2.94	2.00
7	2.04	0.72	3.32	2.80	6.96	7.72	7.46	2.72	3.14	7.52	2.89	1.92
8	2.10	0.84	3.78	2.90	6.64	7.26	7.84	2.90	2.93	7.86	2.82	1.90
9	2.02	1.30	4.04	3.44	6.60	6.96	8.05	3.46	2.85	8.16	2.78	1.90
10	1.89	1.92	4.12	5.16	6.72	6.74	8.10	4.18	2.80	8.26	2.70	1.90
11	1.74	2.51	4.12	5.50	6.82	6.42	7.92	4.80	3.09	8.14	2.62	1.88
12	1.60	2.80	3.96	6.35	6.78	6.00	7.52	5.16	3.48	7.86	2.60	1.88
13	1.46	2.93	3.74	7.10	6.64	5.46	7.08	5.30	4.04	7.43	2.42	1.90
14	1.26	2.96	3.48	7.76	6.40	4.98	6.54	5.10	5.40	7.06	2.40	1.76
15	1.19	2.88	3.24	8.26	6.00	4.60	5.84	5.02	6.40	6.50	2.26	1.72
16	1.02	2.76	3.10	8.62	5.56	4.40	5.34	4.82	6.98	6.08	2.14	1.54
17	0.92	2.51	2.76	9.03	5.10	4.78	4.80	4.66	7.30	5.74	1.98	1.49
18	0.82	2.30	2.50	9.45	4.54	5.56	4.34	4.46	7.54	5.30	1.94	1.36
19	0.75	2.02	2.32	9.78	4.20	6.06	3.94	4.26	7.64	4.96	1.78	1.25
20	0.70	1.90	2.13	10.04	3.80	6.12	3.60	4.06	7.58	4.58	1.60	1.42
21	0.66	1.70	2.04	10.26	3.54	6.00	3.30	3.86	7.30	4.40	1.72	1.74
22	0.63	1.56	2.00	10.42	3.38	5.52	3.10	3.74	6.86	4.48	1.98	2.06
23	0.62	1.40	1.94	10.60	3.24	5.00	2.90	3.68	6.10	4.91	2.14	2.31
24	0.56	1.40	1.86	10.86	3.58	4.50	2.78	3.38	5.80	5.20	2.26	2.46
25	0.52	1.36	1.66	11.10	4.84	4.70	2.78	3.32	5.52	5.48	2.34	2.50
26	0.53	1.32	1.72	11.20	5.58	4.86	2.96	3.22	4.98	5.50	2.30	2.60
27	0.50	1.28	1.80	11.10	6.74	4.90	3.20	3.12	4.82	5.46	2.18	2.45
28	0.45	1.26	2.00	10.88	7.35	4.80	3.28	3.00	4.82	5.10	2.06	2.30
29	0.38	1.26	2.16	10.54	7.92	4.64	3.52	2.98	4.90	4.80	1.97	2.30
30	0.38		2.24	10.22	8.46	4.60	3.72	2.80	4.96	4.38	1.90	2.50
31	0.34		2.40		9.06		3.86	2.75		3.92		2.60
Suma	**31.93**	**45.41**	**77.78**	**219.46**	**196.52**	**186.52**	**158.15**	**116.03**	**143.75**	**185.08**	**73.20**	**61.77**
Máxima	2.10	2.96	4.12	11.20	9.62	9.48	8.10	5.30	7.64	8.26	3.66	2.60
Media mensual	1.03	1.56	2.51	7.32	6.34	6.22	5.10	3.74	4.79	5.97	2.44	1.99
Mínima	0.34	0.31	1.22	2.50	3.24	4.40	2.78	2.66	2.52	3.92	1.60	1.15
Amplitud mensual	1.76	2.65	2.90	8.70	6.38	5.08	5.32	2.64	5.12	4.34	2.06	1.45
Normal	1.82	1.57	1.79	2.45	3.14	4.50	4.14	3.79	4.43	4.46	3.00	2.21
Años	**30**	**30**	**30**	**30**	**30**	**30**	**30**	**30**	**30**	**30**	**30**	**30**

RIO URUGUAY

Nombre del lugar: **MONTE CASEROS** **Provincia de CORRIENTES**

Hidrómetro Nº 69. Tipo D. G. N. y P. Perteneciente a la Dirección General de Navegación y Puertos (M. O. P.).

Fecha en que inician las observaciones: 1º de enero de 1903. Hora en que se efectúa la observación: 7.00 horas.

AÑO 1932

Altura máxima. 9.28 Observada ... 23/10/929

Altura mínima. 0.00 Observada ... 9/2/907

DURANTE EL PERIODO 1903 - 1932

Máxima anual .. 8.60 Media anual ... 2.99

Mínima anual .. 0.22 Amplitud anula . 8.38

Días	Enero	Febrero	Marzo	Abril	Mayo	Junio	Julio	Agosto	Septiembre	Octubre	Noviembre	Diciembre
1	0.34	0.22	0.90	1.64	7.78	6.56	3.26	2.60	1.74	3.44	3.24	1.26
2	0.36	0.22	0.86	1.68	7.26	6.84	3.42	2.52	1.70	3.74	2.98	1.28
3	0.46	0.22	0.90	1.74	6.76	6.90	3.76	2.44	1.66	4.04	2.76	1.33
4	0.60	0.22	0.86.	1.84	6.30	6.78	4.18	2.24	1.69	4.38	2.44	1.46
5	0.86	0.26	0.86	1.88	6.00	6.51	4.64	2.05	1.84	4.60	2.30	1.46
6	1.10	0.36	1.28	1.78	5.86	6.20	5.00	2.74	2.06	4.90	2.20	1.42
7	1.22	0.48	1.94	1.92	5.60	5.84	5.32	2.88	2.12	5.16	2.12	1.40
8	1.34	0.60	2.30	2.10	5.30	5.40	5.50	2.94	2.04	5.44	2.02	1.32
9	1.36	0.70	2.56	3.28	5.04	5.08	5.61	3.04	1.94	5.76	1.98	1.30
10	1.32	1.00	2.86	4.04	4.92	4.96	5.72	3.22	1.90	6.02	1.92	1.28
11	1.20	1.56	3.12	4.58	4.96	4.62	5.74	3.60	1.96	6.16	1.84	1.28
12	1.16	1.76	3.06	5.40	4.92	4.36	5.58	3.94	2.16	6.00	1.76	1.23
13	1.00	1.88	2.95	5.94	4.86	4.10	5.29	4.02	2.58	5.76	1.70	1.26
14	0.94	1.94	2.78	6.60	4.76	3.62	4.92	4.00	3.18	5.44	1.64	1.26
15	0.82	1.94	2.68	6.88	4.50	3.32	4.42	3.86	4.02	5.04	1.56	1.22
16	0.74	1.84	2.22	7.04	4.18	3.20	3.96	3.66	4.54	4.72	1.46	1.14
17	0.68	1.74	2.00	7.14	3.80	3.16	3.66	3.42	4.88	4.28	1.38	1.08
18	0.68	1.60	1.86	7.46	3.44	4.02	3.26	3.20	5.14	4.00	1.32	1.00
19	0.54	1.46	1.74	7.60	3.14	4.10	2.90	3.04	5.20	3.66	1.24	0.90
20	0.48	1.34	1.54	7.86	2.86	4.24	2.60	2.90	5.38	3.42	1.15	1.10
21	0.46	1.22	1.44	8.00	2.80	4.34	2.40	2.76	5.32	3.18	1.10	1.38
22	0.44	1.10	1.36	8.14	3.10	4.24	2.22	2.62	5.06	3.12	1.16	1.58
23	0.40	1.08	1.34	8.20	3.40	3.76	2.02	2.50	4.76	3.36	1.34	1.62
24	0.40	0.92	1.30	8.26	3.28	3.40	2.00	2.38	4.50	3.56	1.52	1.67
25	0.36	0.90	1.24	8.40	3.44	3.22	1.90	2.26	4.26	3.78	1.59	1.76
26	0.36	0.90	1.20	8.54	4.52	3.32	1.88	2.22	4.06	3.86	1.58	1.84
27	0.36	0.86	1.16	8.60	5.04	3.50	2.10	2.14	3.82	4.00	1.53	1.78
28	0.32	0.94	1.22	8.50	5.46	3.60	2.24	2.10	3.66	4.00	1.42	1.68
20	0.28	0.96	1.36	8.28	5.72	3.54	2.36	2.02	3.48	3.94	1.36	1.60
30	0.30		1.44	8.10	5.90	3.38	2.44	1.95	3.44	3.78	1.31	1.82
31	0.22		1.54		6.20		2.56	1.88		3.54		1.81
Suma	**21.10**	**30.22**	**53.87**	**171.42**	**151.10**	**136.11**	**112.86**	**87.14**	**100.09**	**136.08**	**52.92**	**43.52**
Media mensual	0.68	1.04	1.74	5.71	4.87	4.54	3.64	2.81	3.34	4.39	1.76	1.40
Máxima	1.36	1.94	3.12	8.60	7.78	6.90	5.74	4.02	5.38	6.16	3.24	1.84
Mínima	0.22	0.22	0.86	1.64	2.80	3.16	1.88	1.88	1.66	3.12	1.10	0.90
Amplitud mensual	1.14	1.72	2.26	6.96	4.98	3.74	3.86	2.14	2.72	3.04	2.14	0.94
Normal	1.27	1.08	1.33	1.93	2.33	3.29	2.98	2.73	3.20	3.28	2.15	1.61
Años	**30**	**30**	**30**	**30**	**30**	**30**	**30**	**30**	**30**	**30**	**30**	**30**

RIO URUGUAY

Nombre del lugar: **CONCORDIA** **Provincia de ENTRE RIOS**

Hidrómetro Nº 70. Tipo D. G. N. y P. Perteneciente a la Dirección General de Navegación y Puertos (M. O. P.).

Fecha en que inician las observaciones: 1º de enero de 1898. Hora en que se efectúa la observación : 8.00 horas.

DURANTE EL PERIODO 1898 - 1932

Altura máxima. 15.30 Observada ... 23/10/929

Altura mínima. —0.36 Observada ... 14/12/917

AÑO 1932

Máxima anual .. 13.93 Mínima anual .. 0.43

Media anual ... 5.36 Amplitud anual . 13.50

Días	Enero	Febrero	Marzo	Abril	Mayo	Junio	Julio	Agosto	Septiembre	Octubre	Noviembre	Diciembre
1	0.67	0.43	1.85	2.62	13.49	10.08	6.67	4.68	3.38	6.21	6.83	2.51
2	0.52	0.48	1.64	2.78	13.08	10.56	6.62	4.71	3.30	6.39	6.10	2.51
3	0.56	0.48	1.52	2.88	12.55	11.00	6.87	4.64	3.12	6.70	5.62	2.54
4	0.70	0.80	1.56	3.00	11.82	11.23	7.26	4.33	3.05	7.10	5.25	2.60
5	0.80	0.96	1.52	3.31	11.28	11.18	7.61	4.08	3.12	7.54	4.72	2.88
6	1.31	1.90	1.51	3.30	10.78	10.98	8.00	4.86	3.45	7.96	4.35	3.04
7	1.68	1.82	2.07	3.30	10.46	10.46	8.46	8.08	3.72	8.29	4.10	2.90
8	1.97	1.32	3.70	3.38	9.88	9.96	8.85	8.30	3.71	8.66	3.96	2.68
9	2.20	1.17	4.72	3.70	9.30	9.36	9.13	8.57	3.57	9.07	3.83	2.50
10	2.26	1.22	5.34	4.72	8.78	8.78	9.33	7.51	3.50	9.50	3.67	2.40
11	2.23	1.50	5.70	7.15	8.51	8.32	9.49	6.63	3.52	9.87	3.52	2.32
12	2.18	2.22	5.72	8.35	8.42	7.96	9.52	7.68	3.62	10.06	3.38	2.33
13	1.95	2.86	5.56	9.04	8.36	7.52	9.37	8.16	3.98	9.97	3.27	2.31
14	1.87	3.22	5.26	10.00	8.24	7.26	9.00	8.28	4.73	9.94	3.15	2.28
15	1.64	3.33	4.92	11.00	8.02	6.68	8.48	7.73	6.08	9.51	3.04	2.30
16	1.53	3.35	4.45	11.51	7.68	6.20	8.27	7.10	7.14	8.85	2.90	2.21
17	1.30	3.36	3.87	11.71	7.22	5.90	7.66	6.72	7.85	8.19	2.84	2.09
18	1.18	3.20	3.59	11.96	6.70	5.74	7.10	6.26	8.30	7.60	2.74	1.92
19	1.10	2.92	3.28	12.32	6.14	6.15	6.41	5.84	8.65	7.10	2.56	1.90
20	0.91	2.62	3.01	12.65	5.62	6.84	5.66	5.50	8.86	6.65	2.70	1.93
21	0.80	2.35	2.84	12.87	7.22	7.22	5.01	5.21	8.93	6.17	2.96	2.28
22	0.82	2.11	2.62	13.04	7.82	7.40	4.66	4.97	8.79	5.76	2.50	2.62
23	0.68	1.99	2.50	13.18	7.84	7.16	4.30	4.78	8.42	5.60	2.35	2.87
24	0.64	1.90	2.40	13.31	8.26	6.65	4.12	4.60	8.72	5.82	2.52	2.92
25	0.83	1.84	2.30	13.43	7.90	6.40	3.93	4.36	8.72	6.28	2.80	3.00
26	0.70	1.80	2.22	13.60	6.85	6.40	3.72	4.19	8.47	6.70	2.93	3.18
27	0.70	1.70	2.25	13.80	7.55	6.55	3.84	4.04	7.90	7.10	2.92	3.27
28	0.52	1.52	2.21	13.93	8.40	6.62	4.62	3.89	6.96	7.52	2.81	3.14
29	0.44	1.83	2.12	13.91	9.00	6.48	4.89	3.82	6.47	7.90	2.76	3.02
30	0.56		2.32	13.74	9.40	6.38	4.80	3.82	6.32	7.90	2.58	2.84
31	0.60		2.44		9.70		4.65	3.57		7.61		2.97
Suma	**35.85**	**56.20**	**97.01**	**273.49**	**276.27**	**239.42**	**208.30**	**176.91**	**176.35**	**239.52**	**105.66**	**80.26**
Media mensual	1.16	1.94	3.13	9.12	8.91	7.98	6.72	5.71	5.88	7.73	3.50	2.59
Máxima	2.26	3.36	5.72	13.93	13.49	11.23	9.52	8.57	8.93	10.06	6.83	3.27
Mínima	0.44	0.43	1.51	2.62	5.62	5.74	3.72	3.57	3.05	5.60	2.35	1.90
Amplitud mensual	1.82	2.93	4.21	11.31	7.87	5.49	5.80	5.00	5.88	4.46	4.48	1.37
Normal	2.27	1.93	2.41	3.53	4.18	5.66	5.28	4.85	5.56	5.70	3.84	2.94
Años	**30**	**30**	**30**	**30**	**30**	**30**	**30**	**30**	**30**	**30**	**30**	**30**

RIO URUGUAY

Nombre del lugar: **CONCEPCION DEL URUGUAY** **Provincia de ENTRE RIOS**

Hidrómetro Nº 71. Tipo D. G. N. y P. Perteneciente a la Dirección General de Navegación y Puertos (M. O. P.).

Fecha en que inician las observaciones: 1º de enero de 1892. Hora en que se efectúa la observación: 7.00 horas.

DURANTE EL PERIODO 1892 - 1932

Altura máxima. 7.92 Observada ... 25/10/929

Altura mínima. —0.16 Observada ... 24/11/917

AÑO 1932

Máxima anual .. 6.90 Mínima anual .. 0.41

Media anual ... 2.50 Amplitud anual . 6.49

Días	Enero	Febrero	Marzo	Abril	Mayo	Junio	Julio	Agosto	Septiembre	Octubre	Noviembre	Diciembre
1	0.85	0.56	1.11	1.23	6.85	4.25	2.80	2.14	1.68	2.77	3.23	1.45
2	0.50	1.26	1.10	1.35	6.72	4.45	3.04	2.02	1.52	2.80	2.90	2.12
3	0.41	0.78	1.10	1.22	6.51	4.71	3.32	2.00	1.46	3.08	2.61	1.51
4	1.04	1.42	0.92	2.36	6.24	4.95	3.26	2.03	1.30	3.15	2.56	1.81
5	1.11	1.04	0.89	2.10	5.94	5.19	3.20	1.88	1.22	3.19	2.28	1.52
6	1.35	1.12	1.45	1.58	5.64	5.20	3.30	1.88	1.30	3.20	1.96	1.49
7	1.04	0.95	1.47	1.20	5.40	5.16	3.45	2.57	1.61	3.28	1.86	1.16
8	0.43	1.05	1.16	1.06	5.12	5.01	3.62	3.20	1.51	3.40	2.60	0.80
9	0.50	0.80	2.16	1.22	4.82	4.80	3.80	3.52	1.42	3.62	2.04	0.80
10	1.00	0.76	1.88	1.62	4.48	4.50	3.93	3.75	1.46	3.80	1.64	0.86
11	1.78	0.87	2.14	2.48	4.14	4.20	4.08	3.67	1.36	4.00	1.32	1.14
12	1.19	1.26	2.22	2.82	3.90	3.90	4.17	3.62	1.30	4.20	1.28	1.51
13	0.80	1.24	2.00	3.16	3.80	3.66	4.22	4.02	1.28	4.38	1.10	1.28
14	0.71	1.69	1.81	3.55	3.75	3.55	4.16	3.98	2.18	4.52	1.30	1.78
15	1.46	1.22	1.74	4.02	3.64	3.38	4.05	3.93	2.01	4.54	1.18	1.06
16	1.06	1.36	1.63	4.53	3.50	3.09	3.98	3.75	2.07	4.35	1.44	1.04
17	0.56	2.00	1.36	4.90	3.32	2.80	3.97	3.48	2.50	4.06	1.37	0.96
18	1.50	2.02	1.45	5.14	3.10	2.53	3.74	3.18	2.90	3.84	1.20	0.86
19	0.78	1.42	1.32	5.38	2.80	2.36	3.46	2.80	3.19	3.57	1.12	0.85
20	0.46	1.10	2.03	5.66	2.52	2.48	3.10	2.42	3.40	3.22	1.22	2.10
21	1.44	0.76	1.73	5.88	2.49	2.73	2.70	2.15	3.58	2.90	1.60	1.63
22	0.76	1.12	1.21	6.04	3.02	2.90	2.45	2.18	3.80	2.60	1.36	1.14
23	0.70	1.90	1.38	6.18	3.26	2.97	2.28	2.46	3.92	2.40	1.10	0.88
24	1.70	1.72	1.10	6.32	3.40	2.88	2.10	2.40	3.96	2.24	1.40	0.87
25	1.38	1.50	1.26	6.42	3.60	3.26	1.94	2.12	3.97	2.17	1.09	2.06
26	1.46	1.32	1.44	6.51	3.47	3.40	1.70	1.98	3.93	2.38	0.86	1.70
27	0.96	1.10	1.36	6.64	3.22	3.25	2.04	1.86	3.81	2.60	0.86	1.30
28	0.66	0.92	1.00	6.76	3.27	3.06	2.39	1.63	3.62	2.88	1.14	1.26
29	0.92	0.86	0.93	6.86	3.46	2.90	2.26	2.64	3.32	3.21	0.95	2.24
30	0.70		0.86	6.90	3.77	2.76	2.15	2.74	2.96	3.34	0.88	1.60
31	1.12		1.02		4.02		2.15	2.00		3.36		1.08
Suma	**30.33**	**35.12**	**44.23**	**121.09**	**129.17**	**110.28**	**96.81**	**84.00**	**73.54**	**103.05**	**47.45**	**41.86**
Media mensual	0.98	1.21	1.43	4.04	4.17	3.68	3.12	2.71	2.45	3.32	1.58	1.35
Máxima	1.78	2.02	2.22	6.90	6.85	5.20	4.22	4.02	3.97	4.54	3.23	2.24
Mínima	0.41	0.56	0.86	1.06	2.49	2.36	1.70	1.63	1.22	2.17	0.86	0.80
Amplitud mensual	1.37	1.46	1.36	5.84	4.36	2.84	2.52	2.39	2.75	2.37	2.37	1.44
Normal	1.26	1.17	1.36	1.88	2.02	2.44	2.30	2.10	2.41	2.49	1.76	1.45
Años	**30**	**30**	**30**	**30**	**30**	**30**	**30**	**30**	**30**	**30**	**30**	**30**

RIO URUGUAY

Nombre del lugar: **GUALEGUAYCHU** **Provincia de ENTRE RIOS**

Hidrómetro Nº 72. Tipo D. G. N. y P. Perteneciente a la Dirección General de Navegación y Puertos (M. O. P.).

Fecha en que inician las observaciones: 13 de mayo de 1904. Hora en que se efectúa la observación: 7.00 horas.

DURANTE EL PERIODO 1904 - 1932

Altura máxima. 4.94 Altura mínima. 0.00

Observada ... 11/5/930 Observada ... 23/7/910

AÑO 1932

Máxima anual .. 3.26 Media anual ... 1.59

Mínima anual .. 0.44 Amplitud anual . 2.82

Días	Enero	Febrero	Marzo	Abril	Mayo	Junio	Julio	Agosto	Septiembre	Octubre	Noviembre	Diciembre
1	0.98	0.52	1.12	1.12	3.16	2.10	1.74	1.52	1.26	1.60	1.18	1.10
2	0.50	1.24	1.00	1.24	3.06	2.08	2.16	1.44	1.34	2.02	1.56	2.08
3	0.52	0.72	1.16	1.10	3.10	2.12	2.38	1.60	1.16	2.40	1.96	1.34
4	1.02	1.34	0.80	1.30	3.12	2.40	2.00	1.60	1.00	2.20	1.90	2.02
5	1.36	1.08	0.80	1.80	2.94	2.46	1.76	1.44	1.00	2.04	1.72	1.40
6	1.32	1.04	1.30	1.32	3.26	2.54	1.74	1.50	1.22	1.66	1.28	1.24
7	0.72	1.00	1.40	1.00	2.96	2.74	1.78	1.48	1.40	1.44	1.54	0.82
8	0.48	1.16	1.22	0.92	2.84	2.70	1.76	1.56	1.18	1.70	2.26	0.50
9	0.52	1.00	1.86	1.04	2.60	2.62	1.86	1.64	1.10	1.68	1.50	0.66
10	1.00	1.00	1.40	1.64	2.34	2.44	1.92	2.02	1.16	1.64	1.16	0.72
11	2.00	1.10	1.98	1.88	2.10	2.26	1.98	2.48	1.02	1.66	0.92	1.00
12	1.22	1.48	1.50	1.56	2.08	2.14	2.02	2.66	0.94	1.84	1.02	1.40
13	0.70	1.44	1.08	1.48	2.12	1.98	1.98	2.90	0.94	2.00	0.86	1.14
14	0.86	1.48	1.16	1.84	1.92	2.00	2.00	2.66	1.92	2.38	1.02	1.66
15	1.72	0.88	1.04	1.84	1.82	2.02	2.16	2.42	1.38	2.20	1.04	0.84
16	0.90	1.60	1.00	1.70	1.72	1.90	2.18	2.30	0.98	2.18	1.54	1.02
17	0.58	2.10	0.80	1.76	1.68	1.64	2.34	2.18	1.14	2.06	1.40	1.06
18	1.46	1.76	1.14	2.00	1.64	1.50	2.26	2.02	1.48	2.60	1.06	0.88
19	0.82	1.00	1.04	2.36	1.46	1.34	2.20	1.68	1.02	2.18	1.14	1.14
20	0.44	0.86	1.90	2.37	1.56	1.36	2.08	1.36	1.54	1.86	1.54	2.26
21	1.46	0.60	1.50	2.38	1.88	1.46	2.00	1.30	1.76	1.70	1.54	1.50
22	0.80	1.08	1.02	2.44	1.88	1.46	1.84	1.78	1.98	1.70	1.20	1.02
23	0.76	1.90	1.18	2.54	1.98	1.44	1.68	2.38	2.44	1.54	0.92	0.62
24	1.24	1.68	1.08	2.60	2.10	1.48	1.20	1.82	2.50	1.28	1.26	0.60
25	1.30	1.64	1.24	2.68	1.92	2.00	1.48	1.66	2.14	1.10	0.88	2.16
26	1.70	1.58	1.54	2.78	1.94	2.48	1.20	1.56	1.82	1.24	0.58	1.50
27	1.08	1.30	1.10	2.84	1.94	2.14	1.90	1.42	1.74	1.36	0.74	0.98
28	0.94	1.16	0.80	3.04	1.64	1.94	2.14	1.17	1.74	1.64	1.02	1.04
29	1.22	0.76	0.84	3.14	1.52	1.58	1.76	2.70	1.78	1.94	0.76	2.14
30	0.90		0.70	3.26	2.00	1.54	1.50	2.26	1.50	1.78	0.82	1.42
31	1.10		0.90		2.04		1.58	1.64		1.72		1.05
Suma	**31.62**	**35.50**	**36.60**	**58.97**	**68.32**	**59.86**	**58.58**	**58.15**	**43.58**	**56.34**	**37.32**	**38.31**
Media mensual	1.02	1.22	1.18	1.96	2.20	2.00	1.89	1.88	1.45	1.82	1.24	1.24
Máxima	2.00	2.10	1.98	3.26	3.26	2.74	2.38	2.90	2.50	2.40	2.26	2.26
Mínima	0.44	0.52	0.70	0.92	1.46	1.34	1.20	1.17	0.94	1.10	0.58	0.50
Amplitud mensual	1.56	1.58	1.28	2.34	1.80	1.40	1.18	1.73	1.56	1.30	1.68	1.76
Normal	1.10	1.12	1.15	1.34	1.40	1.44	1.42	1.37	1.47	1.50	1.25	1.13
Años	**29**	**29**	**29**	**29**	**29**	**29**	**29**	**29**	**29**	**29**	**29**	**29**

RIO PARANA

Nombre del lugar: **JUPIA** **República del BRASIL**

Hidrómetro Nº 138. Tipo "A". Perteneciente al Instituto Meteorológico del Brasil.

Fecha en que inician las observaciones: 1º de febrero de 1924. Hora en que se efectúa la observación: 8.00 horas.

DURANTE EL PERIODO 1924 - 1932

Altura máxima. 11.40 Altura mínima. 0.45

Observada ... 19/2/929 Observada ... 15/10/926

AÑO 1932

Máxima anual .. 7.00 Media anual ... 3.05

Mínima anual .. 1.43 Amplitud anual . 5.57

Días	Enero	Febrero	Marzo	Abril	Mayo	Junio	Julio	Agosto	Septiembre	Octubre	Noviembre	Diciembre
1	3.90	6.90	6.65	5.00	2.03	1.70	1.70	1.62	1.50	1.45	1.50	2.14
2	3.90	7.00	6.65	5.00	2.00	1.65	1.70	1.62	1.50	1.45	1.51	2.21
3	3.90	7.00	6.65	5.00	2.00	1.65	1.70	1.62	1.50	1.45	1.51	2.39
4	3.90	6.90	6.90	5.00	2.00	1.70	1.68	1.62	1.50	1.45	1.51	2.52
5	3.90	6.50	6.90	5.03	2.05	1.70	1.68	1.60	1.50	1.45	1.51	2.58
6	3.90	6.20	6.90	5.08	2.10	1.75	1.67	1.58	1.50	1.45	1.51	2.62
7	3.80	6.10	6.80	5.11	2.08	1.75	1.67	1.57	1.50	1.45	1.53	2.64
8	3.80	6.10	6.65	5.07	2.08	1.75	1.66	1.55	1.50	1.45	1.54	2.66
9	3.80	6.00	6.65	5.04	2.06	1.75	1.66	1.54	1.49	1.45	1.54	2.62
10	4.00	6.10	6.50	5.02	2.05	1.75	1.66	1.54	1.49	1.45	1.54	2.62
11	4.50	6.10	6.50	4.96	2.02	1.75	1.65	1.53	1.49	1.45	1.55	2.60
12	4.70	6.20	6.60	4.52	2.02	1.75	1.65	1.53	1.49	1.45	1.55	2.60
13	5.30	6.30	6.70	4.10	2.00	1.75	1.65	1.53	1.49	1.43	1.55	2.65
14	5.80	6.50	6.80	3.65	2.00	1.75	1.65	1.53	1.49	1.43	1.55	3.20
15	5.80	6.60	6.80	3.25	2.00	1.74	1.65	1.53	1.48	1.43	1.55	3.80
16	5.80	6.80	6.80	3.10	2.00	1.74	1.65	1.53	1.48	1.43	1.53	4.40
17	5.80	6.80	6.40	2.90	2.00	1.74	1.64	1.52	1.48	1.45	1.53	4.90
18	5.90	6.90	6.10	2.80	2.00	1.74	1.64	1.52	1.48	1.45	1.53	5.60
19	5.20	6.60	5.80	2.73	1.99	1.74	1.64	1.52	1.48	1.45	1.61	6.10
20	5.30	6.35	5.60	2.65	1.99	1.72	1.64	1.52	1.47	1.45	1.70	5.85
21	5.30	6.20	5.40	2.60	1.98	1.72	1.64	1.51	1.46	1.46	1.81	5.43
22	5.30	6.00	5.20	2.56	1.98	1.72	1.64	1.51	1.46	1.46	1.85	5.31
23	5.40	6.00	5.00	2.50	1.98	1.70	1.64	1.51	1.46	1.46	1.89	4.80
24	5.40	6.00	5.00	2.50	1.98	1.70	1.63	1.51	1.46	1.46	1.94	4.75
25	5.50	6.00	5.00	2.50	1.95	1.70	1.63	1.51	1.46	1.46	1.98	4.75
26	5.60	6.20	5.00	2.40	1.95	1.70	1.63	1.51	1.45	1.46	2.00	4.88
27	5.70	6.30	5.10	2.30	1.95	1.70	1.63	1.51	1.45	1.48	2.01	4.95
28	6.20	6.40	5.10	2.25	1.95	1.70	1.63	1.51	1.45	1.49	2.04	5.05
29	6.60	6.50	5.10	2.20	1.95	1.70	1.63	1.51	1.45	1.49	2.05	5.09
30	6.70		5.00	2.10	1.86	1.70	1.62	1.50	1.45	1.49	2.08	5.10
31	6.80		5.00		1.86		1.62	1.50		1.49		5.20
Suma	**157.40**	**185.55**	**187.25**	**108.92**	**61.86**	**51.61**	**51.18**	**47.71**	**44.36**	**45.12**	**50.50**	**122.01**
Media mensual	5.08	6.39	6.04	3.63	2.00	1.72	1.65	1.54	1.48	1.46	1.68	3.96
Máxima	6.80	7.00	6.90	5.11	2.10	1.75	1.70	1.62	1.50	1.49	2.08	6.10
Mínima	3.80	6.00	5.00	2.10	1.86	1.65	1.62	1.50	1.45	1.43	1.50	2.14
Amplitud mensual	3.00	1.00	1.90	3.01	0.24	0.10	0.08	0.12	0.05	0.06	0.58	3.96

RIO PARANA

Nombre del lugar: **PUERTO GUAYRA** **República del BRASIL**

Hidrómetro Nº 151. Tipo "B". Perteneciente a la Dirección de Meteorología, Geofísica e Hidrología.

Fecha en que inician las observaciones: 25 de junio de 1920. Hora en que se efectúa la observación: 7.00 horas.

DURANTE EL PERIODO 1920 - 1932

Altura máxima. 3.02 Altura mínima. —0.16

Observada ... 3/3/929 Observada ... 1/9/925

AÑO 1932

Máxima anual .. 1.93 Media anual ... 0.89

Mínima anual .. 0.19 Amplitud anual . 1.74

Días	Enero	Febrero	Marzo	Abril	Mayo	Junio	Julio	Agosto	Septiembre	Octubre	Noviembre	Diciembre
1	1.26	1.76	1.56	1.38	0.91	0.70	0.74	0.33	0.21	0.23	0.63	1.11
2	1.24	1.82	1.56	1.36	0.88	0.69	0.78	0.34	0.22	0.24	0.55	1.04
3	1.20	1.86	1.60	1.32	0.84	0.68	0.80	0.34	0.22	0.25	0.48	0.98
4	1.17	1.90	1.71	1.30	0.81	0.67	0.81	0.41	0.23	0.24	0.44	0.94
5	1.14	1.93	1.76	1.27	0.78	0.66	0.80	0.42	0.25	0.71	0.41	0.91
6	1.12	1.92	1.75	1.24	0.76	0.65	0.76	0.45	0.26	0.76	0.40	0.98
7	1.11	1.85	1.74	1.22	0.76	0.72	0.73	0.46	0.27	0.66	0.39	1.11
8	1.09	1.79	1.68	1.17	0.75	0.80	0.69	0.50	0.28	0.64	0.37	1.25
9	1.08	1.72	1.63	1.15	0.74	0.83	0.65	0.53	0.30	0.62	0.35	1.34
10	1.10	1.69	1.58	1.13	0.75	0.84	0.62	0.55	0.29	0.61	0.33	1.34
11	1.16	1.61	1.51	1.13	0.75	0.81	0.58	0.54	0.29	0.60	0.33	1.30
12	1.23	1.58	1.45	1.10	0.75	0.78	0.55	0.52	0.27	0.57	0.36	1.28
13	1.30	1.57	1.41	1.08	0.75	0.76	0.53	0.48	0.27	0.51	0.37	1.26
14	1.38	1.59	1.39	1.05	0.77	0.74	0.51	0.43	0.28	0.47	0.37	1.25
15	1.43	1.62	1.37	1.06	0.75	0.78	0.50	0.42	0.28	0.45	0.37	1.26
16	1.47	1.65	1.35	1.06	0.75	0.83	0.47	0.39	0.28	0.45	0.37	1.32
17	1.47	1.70	1.33	1.03	0.73	0.83	0.45	0.35	0.27	0.46	0.37	1.40
18	1.47	1.72	1.31	1.02	0.73	0.88	0.45	0.34	0.26	0.48	0.42	1.42
19	1.45	1.75	1.29	1.00	0.72	0.85	0.42	0.33	0.23	0.47	0.47	1.44
20	1.42	1.78	1.27	0.98	0.70	0.82	0.41	0.31	0.21	0.49	0.51	1.44
21	1.40	1.78	1.27	1.09	0.69	0.80	0.40	0.29	0.22	0.55	0.55	1.41
22	1.40	1.77	1.27	1.29	0.69	0.76	0.40	0.27	0.20	0.58	0.58	1.43
23	1.42	1.75	1.26	1.30	0.75	0.75	0.38	0.26	0.20	0.64	0.58	1.42
24	1.44	1.72	1.24	1.29	0.78	0.75	0.37	0.24	0.19	0.65	0.60	1.41
25	1.45	1.68	1.22	1.26	0.78	0.72	0.36	0.23	0.19	0.64	0.67	1.40
26	1.46	1.64	1.18	1.21	0.81	0.70	0.35	0.22	0.19	0.63	0.80	1.40
27	1.48	1.60	1.20	1.14	0.83	0.68	0.35	0.22	0.21	0.62	0.90	1.43
28	1.52	1.58	1.23	1.07	0.82	0.68	0.34	0.21	0.23	0.62	0.93	1.47
29	1.57	1.57	1.28	1.03	0.80	0.69	0.33	0.20	0.24	0.63	1.05	1.50
30	1.63		1.33	0.98	0.78	0.70	0.33	0.20	0.24	0.63	1.15	1.52
31	1.70		1.36		0.75		0.33	0.21		0.63		1.52
Suma	**41.76**	**49.90**	**44.09**	**34.71**	**23.86**	**22.55**	**16.19**	**10.99**	**7.28**	**16.72**	**16.10**	**40.28**
Media mensual	1.35	1.72	1.42	1.16	0.77	0.75	0.52	0.35	0.24	0.54	0.54	1.30
Máxima	1.70	1.93	1.76	1.38	0.91	0.88	0.81	0.55	0.30	0.76	1.15	1.52
Mínima	1.08	0.57	1.18	0.98	0.79	0.75	0.33	0.20	0.19	0.23	0.33	0.91
Amplitud mensual	0.62	0.36	0.58	0.40	0.22	0.23	0.48	0.35	0.11	0.53	0.82	0.61
Normal	1.29	1.59	1.58	1.28	0.82	0.73	0.47	0.32	0.37	0.46	0.54	0.78
Años	12	12	12	12	12	12	12	12	12	12	12	12

RIO PARANA

Nombre del lugar: **PUERTO AGUIRRE** **Territorio de MISIONES**

Hidrómetro Nº 133. Tipo D. G. N. y P. Perteneciente a la Dirección General de Navegación y Puertos (M. O. P.).

Fecha en que inician las observaciones: 21 de agosto de 1913. Hora en que se efectúa la observación: 7.00 horas.

DURANTE EL PERIODO 1913 - 1932

Altura máxima. 30.94 Observada ... 4/3/929

Altura mínima. —1.93 Observada ... 4/9/925

AÑO 1932

Máxima anual .. 26.40 Mínima anual .. 4.05

Media anual ... 13.16 Amplitud anual . 22.35

Días	Enero	Febrero	Marzo	Abril	Mayo	Junio	Julio	Agosto	Septiembre	Octubre	Noviembre	Diciembre
1	15.77	18.72	18.20	18.36	15.63	13.07	13.06	5.79	4.30	5.84	10.02	14.95
2	16.04	19.34	18.86	18.00	15.21	12.69	13.20	5.76	4.66	6.08	9.45	14.73
3	15.96	20.10	21.12	17.80	14.68	12.42	13.76	5.90	4.85	7.44	8.78	14.04
4	15.62	20.60	22.24	17.30	14.17	12.09	14.20	6.45	4.82	13.68	8.12	13.56
5	15.34	21.56	22.30	16.90	13.66	12.07	14.66	6.90	4.82	21.30	7.58	13.19
6	15.00	21.70	21.98	16.39	13.20	13.07	14.51	7.30	4.90	23.06	7.22	13.32
7	14.70	21.36	21.54	15.96	12.96	14.30	13.76	8.40	5.14	20.70	7.03	14.06
8	14.40	20.80	20.86	15.76	12.72	14.68	13.00	9.46	5.31	17.80	6.92	15.20
9	13.98	20.34	20.20	15.38	12.35	14.42	12.29	10.15	5.63	15.68	6.67	16.30
10	13.80	20.34	19.64	15.10	12.14	13.80	11.60	10.55	6.10	14.45	6.43	16.82
11	13.90	19.90	18.84	15.20	12.17	13.44	11.00	10.40	6.90	13.66	6.23	16.70
12	14.28	19.46	18.20	15.65	12.09	13.00	10.25	9.98	7.84	12.80	6.15	16.38
13	14.90	19.14	17.80	16.40	11.92	12.90	9.71	9.47	8.86	11.92	6.15	16.07
14	15.54	18.90	17.31	17.51	11.72	13.02	9.38	8.93	9.68	11.18	6.15	15.78
15	16.22	18.86	16.73	17.09	11.60	14.06	9.05	8.35	10.60	10.64	6.12	15.60
16	16.64	18.86	16.34	16.51	11.33	15.57	8.83	7.85	10.90	10.34	6.02	15.56
17	16.80	19.00	16.04	16.12	11.00	16.26	8.48	7.36	10.25	10.34	5.97	16.00
18	16.84	19.20	15.83	15.87	10.72	15.90	8.10	6.92	9.50	10.30	5.92	16.51
19	16.70	19.42	15.50	16.50	10.46	15.00	7.85	6.55	8.71	10.46	6.30	16.74
20	16.42	19.70	15.26	18.00	10.35	14.37	7.56	6.17	8.04	10.88	6.78	16.94
21	16.04	19.92	15.13	22.40	10.25	13.98	7.34	5.82	7.44	11.20	7.27	17.09
22	15.90	19.90	15.02	26.40	10.20	14.24	7.10	5.58	7.02	11.38	8.22	17.02
23	15.88	19.80	14.96	25.90	10.80	14.87	6.90	5.10	6.60	11.62	8.62	17.00
24	15.94	19.56	14.86	24.05	12.00	15.31	6.78	4.95	6.47	11.83	8.85	16.93
25	16.10	19.26	14.84	21.98	13.45	14.91	6.73	4.69	6.44	11.80	9.35	16.82
26	16.26	18.96	15.22	20.58	15.70	14.00	6.58	4.46	6.42	11.48	10.60	16.68
27	16.38	18.56	16.23	19.58	17.70	13.29	6.42	4.29	6.42	11.16	11.69	16.67
28	16.60	18.22	17.00	18.18	17.35	12.80	6.27	4.16	6.35	10.92	12.39	16.86
29	17.00	18.00	17.70	17.21	15.77	12.65	6.12	4.10	6.22	10.77	13.50	17.14
30	17.50		17.90	16.37	14.31	12.80	5.98	4.05	6.08	10.68	14.41	17.28
31	18.16		18.23		13.47		5.81	4.05		10.46		17.36
Suma	**490.61**	**569.48**	**551.88**	**544.45**	**401.08**	**414.98**	**296.28**	**209.89**	**207.27**	**381.85**	**244.91**	**495.30**
Media mensual	15.83	19.64	17.80	18.14	12.94	13.83	9.56	6.77	6.91	12.32	8.16	15.98
Máxima	18.16	21.70	22.30	26.40	17.70	16.26	14.66	10.55	10.90	23.06	14.41	17.36
Mínima	13.80	18.00	14.84	15.10	10.20	12.07	5.81	4.05	4.30	5.84	5.92	13.19
Amplitud mensual	4.36	9.70	7.46	11.30	7.50	4.19	8.85	6.50	6.60	17.22	8.49	4.19
Normal	13.70	16.62	15.83	13.40	10.38	10.73	7.84	5.10	6.76	7.07	8.79	9.89
Años	**19**	**19**	**19**	**19**	**19**	**19**	**19**	**19**	**19**	**19**	**19**	**19**

RIO PARANA

Nombre del lugar: **POSADAS** Territorio de **MISIONES**

Hidrómetro Nº 48. Tipo D. G. N. y P. Perteneciente a la Dirección General de Navegación y Puertos (M. O. P.).

Fecha en que inician las observaciones: 1º de enero de 1904. Hora en que se efectúa la observación: 7.00 horas.

DURANTE EL PERIODO 1904 - 1932

Altura máxima. 7.16 Altura mínima. —0.54

Observada ... 31/5/905 Observada ... 4/10/925

AÑO 1932

Máxima anual .. 4.54 Media anual ... 2.13

Mínima anual .. 0.52 Amplitud anual . 4.02

Días	Enero	Febrero	Marzo	Abril	Mayo	Junio	Julio	Agosto	Septiembre	Octubre	Noviembre	Diciembre
1	2.32	2.91	2.98	2.92	2.75	2.38	2.16	0.85	0.52	0.85	1.54	2.16
2	2.44	3.02	3.01	2.98	2.64	2.26	2.50	0.82	0.54	1.06	1.48	2.28
3	2.50	3.14	3.20	2.97	2.54	2.12	2.81	0.82	0.58	1.48	1.40	2.28
4	2.46	3.28	3.65	2.91	2.40	2.09	2.75	0.86	0.61	2.10	1.28	2.18
5	2.42	3.40	3.80	2.83	2.37	2.08	2.58	0.94	0.62	2.61	1.18	2.09
6	2.35	3.55	3.80	2.73	2.32	2.06	2.50	1.04	0.62	3.69	1.08	2.04
7	2.31	3.61	3.74	2.63	2.31	2.14	2.44	1.26	0.62	3.94	1.03	2.02
8	2.26	3.56	3.65	2.58	2.29	2.31	2.34	1.48	0.64	3.60	1.00	2.09
9	2.20	3.49	3.55	2.56	2.12	2.38	2.16	1.53	0.70	3.08	0.95	2.32
10	2.13	3.41	3.41	2.60	2.02	2.34	2.01	1.57	0.77	2.64	0.92	2.52
11	2.11	3.38	3.27	3.01	1.93	2.24	1.87	1.61	0.84	2.36	0.88	2.64
12	2.08	3.28	3.11	3.10	1.92	2.17	1.76	1.59	0.99	2.18	0.84	2.66
13	2.17	3.19	2.98	2.95	1.88	2.12	1.65	1.52	1.10	2.04	0.81	2.58
14	2.28	3.12	2.85	3.06	1.84	2.15	1.56	1.43	1.27	1.88	0.78	2.54
15	2.38	3.08	2.74	3.15	1.78	2.55	1.46	1.34	1.42	1.82	0.82	2.48
16	2.50	3.06	2.67	3.04	1.76	2.84	1.40	1.25	1.60	1.69	0.82	2.44
17	2.60	3.06	2.59	2.82	1.70	2.84	1.35	1.16	1.62	1.62	0.79	2.42
18	2.65	3.10	2.54	2.78	1.65	2.76	1.29	1.06	1.54	1.60	0.78	2.51
19	2.65	3.14	2.48	3.17	1.61	2.70	1.22	1.00	1.40	1.60	0.78	2.58
20	2.65	3.18	2.42	3.30	1.56	2.54	1.15	0.94	1.27	1.60	0.86	2.64
21	2.60	3.23	2.40	3.40	1.55	2.50	1.12	0.88	1.16	1.70	0.90	2.69
22	2.54	3.26	2.36	4.00	1.60	2.46	1.09	0.78	1.05	1.76	0.96	2.74
23	2.50	3.27	2.35	4.53	2.20	2.45	1.06	0.76	1.00	1.76	1.04	2.74
24	2.48	3.25	2.33	4.54	2.44	2.48	1.08	0.72	0.98	1.78	1.12	2.71
25	2.48	3.22	2.35	4.22	2.95	2.54	1.10	0.68	0.92	1.80	1.20	2.68
26	2.52	3.16	2.35	3.86	2.92	2.48	1.12	0.63	0.91	1.80	1.30	2.66
27	2.54	3.08	2.41	3.54	2.91	2.31	1.07	0.59	0.90	1.76	1.47	2.66
28	2.57	3.01	2.55	3.27	3.02	2.18	1.00	0.56	0.90	1.69	1.66	2.65
29	2.60	3.01	2.70	3.04	2.96	2.10	0.94	0.56	0.88	1.62	1.80	2.67
30	2.69		2.81	2.86	2.70	2.04	0.90	0.54	0.86	1.58	1.96	2.70
31	2.78		2.86		2.49		0.88	0.52		1.56		2.74
Suma	**75.76**	**93.45**	**89.91**	**95.35**	**69.13**	**70.61**	**50.32**	**31.29**	**28.83**	**62.25**	**33.43**	**77.11**
Media mensual	2.44	3.22	2.90	3.18	2.23	2.35	1.62	1.01	0.96	2.01	1.11	2.49
Máxima	2.78	3.61	3.80	4.54	3.02	2.84	2.81	1.61	1.62	3.94	1.96	2.74
Mínima	2.08	2.91	2.33	2.56	1.55	2.04	0.88	0.52	0.52	0.85	0.78	2.02
Amplitud mensual	0.70	0.70	1.47	1.98	1.47	0.80	1.93	1.09	1.10	3.09	1.18	0.72
Normal	2.22	2.71	2.54	2.08	1.60	1.64	1.18	0.73	0.96	1.40	1.30	1.52
Años	**29**	**29**	**29**	**29**	**29**	**29**	**29**	**29**	**29**	**29**	**29**	**29**

RIO PARANA

Nombre del lugar: **ITATI** **Provincia de CORRIENTES**

Hidrómetro Nº 123. Tipo D. G. N. y P. Perteneciente a la Dirección General de Navegación y Puertos (M. O. P.).

Fecha en que inician las observaciones: 1º de diciembre de 1908. Hora en que se efectúa la observación: 7.00 horas.

DURANTE EL PERIODO 1908 - 1932 **AÑO 1932**

Altura máxima.	8.18	Altura mínima.	—0.40	Máxima anual ..	6.79	Media anual ... 4.07
Observada ...	10/3/929	Observada ...	8/9/925	Mínima anual ..	1.80	Amplitud anual . 4.99

Dias	Enero	Febrero	Marzo	Abril	Mayo	Junio	Julio	Agosto	Septiembre	Octubre	Noviembre	Diciembre
1	3.58	4.57	5.30	4.75	6.30	5.11	4.34	2.52	1.86	2.25	3.39	3.36
2	3.76	4.66	5.25	4.88	6.04	4.95	4.27	2.46	1.83	2.38	3.33	3.61
3	3.94	4.77	5.24	4.97	5.79	4.76	4.41	2.40	1.81	2.51	3.31	3.84
4	4.10	4.89	5.28	5.06	5.54	4.61	4.64	2.37	1.80	2.76	3.30	4.02
5	4.22	5.02	5.34	5.13	5.30	4.45	4.86	2.35	1.81	3.11	3.21	4.11
6	4.27	5.15	5.52	5.14	5.12	4.37	4.98	2.39	1.85	3.67	3.07	4.11
7	4.26	5.29	5.76	5.11	4.96	4.27	4.96	2.46	1.89	4.39	2.95	4.03
8	4.23	5.43	5.92	5.04	4.86	4.15	4.91	2.60	1.89	5.03	2.81	3.94
9	4.18	5.56	6.02	4.95	4.78	4.15	4.83	2.76	1.89	5.46	2.69	3.90
10	4.14	5.65	6.06	4.95	4.68	4.25	4.74	2.94	1.90	5.68	2.58	3.94
11	4.07	5.68	6.05	4.97	4.51	4.34	4.53	3.11	1.95	5.66	2.51	4.09
12	4.00	5.68	5.98	5.03	4.34	4.37	4.34	3.25	2.00	5.44	2.45	4.32
13	3.92	5.65	5.88	5.16	4.18	4.37	4.14	3.32	2.08	5.08	2.37	4.50
14	3.92	5.60	5.74	5.33	4.06	4.30	3.95	3.34	2.18	4.75	2.32	4.58
15	3.93	5.52	5.57	5.42	3.95	4.29	3.78	3.29	2.34	4.46	2.27	4.60
16	4.00	5.43	5.39	5.48	3.88	4.32	3.61	3.19	2.52	4.20	2.23	4.57
17	4.10	5.34	5.21	5.52	3.80	4.52	3.48	3.07	2.74	3.97	2.18	4.54
18	4.23	5.33	5.04	5.54	3.73	4.78	3.36	2.95	2.95	3.78	2.24	4.48
19	4.35	5.29	4.92	5.48	3.65	4.92	3.25	2.80	3.09	3.60	2.25	4.44
20	4.44	5.27	4.81	5.43	3.58	5.00	3.14	2.68	3.11	3.50	2.31	4.50
21	4.50	5.26	4.71	5.48	3.49	4.98	3.05	2.58	3.04	3.45	2.38	4.55
22	4.52	5.27	4.63	5.60	3.43	4.93	2.96	2.47	2.90	3.43	2.36	4.61
23	4.51	5.31	4.55	5.74	3.42	4.85	2.90	2.40	2.76	3.47	2.36	4.65
24	4.49	5.34	4.47	5.95	3.56	4.78	2.84	2.34	2.63	3.52	2.43	4.69
25	4.44	5.37	4.41	6.25	3.94	4.76	2.81	2.24	2.49	3.57	2.51	4.72
26	4.40	5.38	4.37	6.55	4.37	4.75	2.77	2.16	2.38	3.59	2.58	4.73
27	4.38	5.38	4.36	6.76	4.68	4.77	2.79	2.08	2.31	3.62	2.65	4.73
28	4.38	5.35	4.36	6.79	4.89	4.74	2.78	2.02	2.27	3.62	2.76	4.72
29	4.40	5.33	4.40	6.70	5.00	4.62	2.73	1.99	2.25	3.61	2.93	4.70
30	4.44		4.49	6.53	5.11	4.48	2.66	1.94	2.23	3.55	3.14	4.68
31	4.50		4.61		5.17		2.59	1.88		3.47		4.67
Suma	**130.60**	**153.77**	**159.64**	**165.69**	**140.11**	**137.94**	**115.42**	**80.35**	**68.75**	**120.58**	**79.87**	**134.93**
Media mensual	4.21	5.30	5.15	5.52	4.52	4.60	3.72	2.59	2.29	3.89	2.66	4.35
Máxima	4.52	5.68	6.06	6.79	6.30	5.11	4.98	3.34	3.11	5.68	3.39	4.73
Mínima	3.58	4.57	4.36	4.75	3.42	4.14	2.59	1.88	1.80	2.25	2.18	3.36
Amplitud mensual	0.94	1.11	1.70	2.04	2.88	0.96	2.39	1.46	1.31	3.43	1.21	1.37
Normal	3.52	4.40	4.34	3.70	3.12	3.14	2.49	1.68	1.83	2.56	2.51	2.68
Años	24	24	24	24	24	24	24	24	24	24	24	24

RIO PARANA

Nombre del lugar: **ITA IBATE** **Provincia de CORRIENTES**

Hidrómetro Nº 131. Tipo D. G. N. y P. Perteneciente a la Dirección General de Navegación y Puertos (M. O. P.).

Fecha en que inician las observaciones: 18 de junio de 1909. Hora en que se efectúa la observación: 7.00 horas.

DURANTE EL PERIODO 1909 - 1932

Altura máxima. 6.60 Observada ... 7/3/929

Altura mínima. —0.74 Observada ... 6/9/925

AÑO 1932

Máxima anual .. 5.28 Mínima anual .. 0.56

Media anual ... 2.64 Amplitud anual . 4.72

Dias	Enero	Febrero	Marzo	Abril	Mayo	Junio	Julio	Agosto	Septiembre	Octubre	Noviembre	Diciembre
1	2.52	3.36	3.86	3.50	4.14	3.33	2.62	1.06	0.56	1.00	1.90	2.28
2	2.60	3.50	3.78	3.60	3.88	3.12	2.62	1.02	0.56	1.18	1.86	2.46
3	2.84	3.64	3.72	3.66	3.64	2.94	3.10	0.98	0.56	1.44	1.82	2.66
4	2.91	3.74	3.96	3.74	3.42	2.82	3.36	0.98	0.58	1.78	1.76	2.76
5	2.96	3.90	4.20	3.74	3.22	2.72	3.48	0.98	0.62	2.30	1.64	2.74
6	2.94	4.02	4.44	3.64	3.16	2.62	3.40	1.00	0.66	3.04	1.50	2.64
7	2.94	4.20	4.60	3.54	3.12	2.60	3.28	1.14	0.66	3.90	1.38	2.54
8	2.86	4.32	4.66	3.42	3.10	2.60	3.16	1.42	0.64	4.38	1.26	2.48
9	2.78	4.38	4.64	3.38	3.02	2.72	3.00	1.58	0.66	4.50	1.20	2.54
10	2.72	4.38	4.58	3.42	2.84	2.82	2.86	1.74	0.72	4.28	1.16	2.70
11	2.66	4.32	4.48	3.52	2.68	2.86	2.66	1.85	0.80	3.86	1.08	2.94
12	2.60	4.26	4.36	3.70	2.56	2.80	2.58	1.92	0.86	3.40	1.04	3.16
13	2.56	4.24	4.16	3.92	2.46	2.70	2.30	1.96	0.96	3.00	1.00	3.24
14	2.60	4.10	3.98	4.00	2.42	2.70	2.18	1.88	1.10	2.70	0.98	3.22
15	2.68	4.00	3.88	4.00	2.34	2.74	2.02	1.78	1.30	2.52	0.94	3.14
16	2.80	3.94	3.62	4.08	2.28	2.96	1.92	1.68	1.50	2.40	0.94	3.10
17	2.92	3.90	3.50	4.04	2.24	3.30	1.80	1.54	1.72	2.22	0.90	3.04
18	3.08	3.85	3.36	3.88	2.20	3.46	1.76	1.42	1.86	2.10	0.91	2.92
19	3.16	3.85	3.30	3.80	2.12	3.46	1.64	1.32	1.86	2.00	0.94	3.04
20	3.24	3.85	3.22	3.90	2.06	3.42	1.56	1.22	1.76	1.98	1.00	3.16
21	3.22	3.90	3.12	4.10	2.00	3.30	1.48	1.10	1.60	1.98	1.02	3.22
22	3.22	3.98	3.06	4.26	1.96	3.18	1.42	1.04	1.46	2.04	1.02	3.26
23	3.14	4.04	3.02	4.52	2.10	3.12	1.38	1.00	1.34	2.10	1.10	3.32
24	3.10	4.06	2.98	4.94	2.50	3.06	1.36	0.92	1.22	2.14	1.18	3.32
25	3.06	4.06	2.96	5.18	2.92	3.12	1.34	0.84	1.12	2.16	1.26	3.32
26	3.01	4.04	2.96	5.28	3.32	3.16	1.34	0.78	1.06	2.20	1.34	3.32
27	2.96	4.00	2.94	5.22	3.56	3.12	1.34	0.74	1.02	2.20	1.44	3.30
28	3.02	3.96	2.98	5.00	3.56	3.05	1.32	0.68	1.02	2.18	1.62	3.30
29	3.09	3.90	3.12	4.88	3.66	2.82	1.26	0.64	1.02	2.10	1.84	3.30
30	3.16		3.26	4.44	3.72	2.66	1.18	0.60	1.00	2.00	2.04	3.30
31	3.26		3.40		3.60		1.12	0.60		1.98		3.30
Suma	**90.71**	**115.69**	**114.10**	**122.26**	**89.80**	**89.28**	**65.84**	**37.41**	**31.80**	**77.06**	**39.07**	**93.02**
Media mensual	2.93	3.99	3.68	4.08	2.90	2.98	2.12	1.21	1.06	2.48	1.30	3.00
Máxima	3.26	4.38	4.66	5.28	4.14	3.46	3.48	1.96	1.86	4.50	2.04	3.30
Mínima	2.52	3.36	2.94	3.38	1.96	2.60	1.12	0.60	0.56	1.00	0.90	2.28
Amplitud mensual	0.74	1.02	1.72	1.90	2.18	0.86	2.36	1.36	1.30	3.50	1.14	1.02
Normal	2.34	3.05	3.00	2.52	1.80	1.81	1.25	0.66	0.89	1.53	1.40	1.57
Años	**24**	**24**	**24**	**24**	**24**	**24**	**24**	**24**	**24**	**24**	**24**	**24**

RIO PARANA

Nombre del lugar: **ITUZAINGO** **Provincia de CORRIENTES**

Hidrómetro Nº 124. Tipo D. G. N. y P. Perteneciente a la Dirección General de Navegación y Puertos (M. O. P.).

Fecha en que inician las observaciones: 1º de octubre de 1908. Hora en que se efectúa la observación: 7.00 horas.

DURANTE EL PERIODO 1908 - 1932

Altura máxima. 5.00 Altura mínima. —0.24

Observada ... 6/3/929 Observada ... 6/9/925

AÑO 1932

Máxima anual .. 3.90 Media anual ... 1.72

Mínima anual .. 0.54 Amplitud anual . 3.36

Días	Enero	Febrero	Marzo	Abril	Mayo	Junio	Julio	Agosto	Septiembre	Octubre	Noviembre	Diciembre
1	1.80	2.30	2.52	2.40	2.52	2.06	1.70	0.75	0.56	0.76	1.32	1.62
2	1.90	2.40	2.52	2.46	2.38	1.96	1.98	0.70	0.54	0.90	1.28	1.76
3	2.00	2.50	2.64	2.49	2.23	1.86	2.08	0.70	0.54	1.12	1.24	1.86
4	2.02	2.62	2.78	2.52	2.14	1.82	2.34	0.70	0.58	1.38	1.17	1.82
5	2.00	2.74	3.04	2.44	2.08	1.74	2.28	0.75	0.62	1.74	1.10	1.80
6	1.94	2.86	3.22	2.36	2.06	1.72	2.14	0.88	0.62	2.40	1.02	1.70
7	1.92	2.98	3.26	2.28	2.02	1.70	2.08	1.00	0.60	3.00	0.98	1.66
8	1.88	3.04	3.22	2.20	2.02	1.77	2.00	1.10	0.60	3.22	0.92	1.66
9	1.84	3.02	3.16	2.18	1.90	1.90	1.92	1.20	0.62	3.00	0.90	1.76
10	1.80	2.98	3.08	2.24	1.80	1.92	1.78	1.26	0.65	2.60	0.86	1.90
11	1.76	2.92	2.95	2.36	1.72	1.90	1.68	1.30	0.70	2.22	0.82	2.06
12	1.72	2.86	2.80	2.54	1.68	1.84	1.56	1.36	0.76	1.96	0.80	2.20
13	1.72	2.78	2.66	2.66	1.62	1.76	1.48	1.32	0.84	1.80	0.78	2.16
14	1.80	2.68	2.52	2.62	1.60	1.80	1.40	1.26	0.92	1.72	0.76	2.12
15	1.84	2.63	2.40	2.66	1.55	1.86	1.32	1.18	1.06	1.60	0.76	2.07
16	1.94	2.58	2.32	2.66	1.52	2.12	1.26	1.12	1.18	1.50	0.76	2.03
17	2.04	2.56	2.26	2.58	1.50	2.32	1.20	1.06	1.30	1.40	0.76	2.00
18	2.12	2.57	2.18	2.46	1.46	2.32	1.18	0.98	1.32	1.34	0.78	2.00
19	2.14	2.62	2.14	2.45	1.42	2.26	1.07	0.94	1.26	1.34	0.76	2.06
20	2.16	2.64	2.10	2.68	1.38	2.20	1.07	0.90	1.16	1.34	0.75	2.14
21	2.16	2.69	2.06	2.83	1.34	2.10	1.02	0.86	1.06	1.36	0.80	2.16
22	2.12	2.72	2.02	2.98	1.40	2.06	1.00	0.80	1.00	1.42	0.85	2.18
23	2.08	2.76	1.98	3.40	1.52	2.02	1.00	0.77	0.92	1.46	0.88	2.22
24	2.06	2.76	1.96	3.78	1.88	1.98	0.98	0.72	0.90	1.46	0.92	2.24
25	2.04	2.74	1.96	3.90	2.06	2.08	0.98	0.70	0.86	1.48	0.98	2.22
26	2.04	2.72	1.96	3.78	2.40	2.10	0.98	0.65	0.84	1.48	1.02	2.20
27	2.05	2.66	1.96	3.50	2.40	2.00	1.00	0.62	0.80	1.48	1.10	2.20
28	2.07	2.60	2.04	3.20	2.38	1.88	0.96	0.60	0.82	1.43	1.23	2.20
29	2.10	2.58	2.14	2.90	2.50	1.80	0.92	0.60	0.80	1.38	1.38	2.20
30	2.16		2.26	2.70	2.50	1.70	0.85	0.58	0.80	1.34	1.48	2.20
31	2.24		2.34		2.24		0.80	0.56		1.32		2.22
Suma	**61.46**	**78.51**	**76.45**	**82.21**	**59.22**	**58.55**	**44.01**	**27.92**	**25.23**	**51.95**	**29.16**	**62.62**
Media mensual	1.98	2.71	2.47	2.74	1.91	1.95	1.42	0.90	0.84	1.68	0.97	2.02
Máxima	2.24	3.04	3.26	3.90	2.52	2.32	2.34	1.36	1.32	3.22	1.48	2.24
Mínima	1.72	2.30	1.96	2.18	1.34	1.70	0.80	0.56	0.54	0.76	0.75	1.62
Amplitud mensual	0.52	0.74	1.30	1.72	1.18	0.62	1.54	0.80	0.78	2.46	0.73	0.62
Normal	1.73	2.19	2.11	1.78	1.33	1.36	1.00	0.65	0.82	1.18	1.10	1.21
Años	**24**	**24**	**24**	**24**	**24**	**24**	**24**	**24**	**24**	**24**	**24**	**24**

RIO PARANA

Nombre del lugar: **PASO DE LA PATRIA** **Provincia de CORRIENTES**

Hidrómetro Nº 134. Tipo D. G. N. y P. Perteneciente a la Dirección General de Navegación y Puertos (M. O. P.).

Fecha en que inician las observaciones: 1º de enero de 1912. Hora en que se efectúa la observación: 7.00 horas.

DURANTE EL PERIODO 1912 - 1932

Altura máxima. 7.70 Altura mínima. —0.14

Observada ... 10/3/929 Observada ... 8/9/925

AÑO 1932

Máxima anual .. 6.68 Media anual ... 4.30

Mínima anual .. 2.54 Amplitud anual . 4.14

Días	Enero	Febrero	Marzo	Abril	Mayo	Junio	Julio	Agosto	Septiembre	Octubre	Noviembre	Diciembre
1	3.70	4.40	5.12	4.81	6.42	5.15	4.72	3.30	2.64	2.74	3.84	3.60
2	3.78	4.48	5.13	4.90	6.25	5.04	4.68	3.25	2.62	2.84	3.80	3.81
3	4.01	4.55	5.14	4.98	6.08	4.96	4.80	3.20	2.59	2.94	3.78	3.98
4	4.12	4.63	5.15	5.08	5.88	4.83	4.98	3.17	2.56	3.10	3.80	4.13
5	4.18	4.76	5.28	5.11	5.69	4.71	5.12	3.16	2.54	3.34	3.74	4.17
6	4.24	4.85	5.51	5.14	5.51	4.62	5.17	3.17	2.54	3.72	3.66	4.24
7	4.24	4.95	5.64	5.11	5.36	4.55	5.19	3.24	2.56	4.20	3.52	4.20
8	4.24	5.05	5.79	5.09	5.26	4.53	5.13	3.35	2.56	4.76	3.39	4.14
9	4.22	5.17	5.85	5.09	5.15	4.53	5.09	3.46	2.56	5.12	3.30	4.09
10	4.18	5.27	5.89	5.11	5.12	4.60	5.00	3.58	2.57	5.40	3.22	4.09
11	4.15	5.30	5.89	5.12	4.88	4.66	4.87	3.68	2.58	5.50	3.15	4.19
12	4.08	5.36	5.85	5.22	4.74	4.67	4.74	3.76	2.60	5.42	3.08	4.33
13	4.04	5.36	5.76	5.29	4.61	4.66	4.57	3.81	2.62	5.22	3.02	4.48
14	4.02	5.35	5.66	5.41	4.50	4.66	4.45	3.80	2.67	4.98	2.98	4.58
15	4.02	5.30	5.53	5.46	4.42	4.65	4.31	3.75	2.78	4.74	2.91	4.62
16	4.04	5.20	5.36	5.52	4.34	4.72	4.19	3.68	2.90	4.53	2.86	4.62
17	4.09	5.15	5.20	5.58	4.27	4.88	4.09	3.57	3.06	4.32	2.83	4.56
18	4.17	5.10	5.07	5.60	4.20	4.95	4.00	3.48	3.20	4.17	2.86	4.54
19	4.24	5.04	4.98	5.58	4.11	5.12	3.90	3.38	3.30	3.99	2.86	4.54
20	4.30	5.04	4.87	5.57	4.04	5.18	3.82	3.28	3.37	3.90	2.94	4.54
21	4.37	5.02	4.80	5.65	3.96	5.18	3.73	3.20	3.37	3.86	2.99	4.56
22	4.40	4.99	4.73	5.77	3.92	5.18	3.70	3.14	3.28	3.86	2.99	4.60
23	4.40	4.99	4.66	5.88	3.92	5.12	3.64	3.08	2.17	3.86	2.98	4.64
24	4.38	5.04	4.60	6.08	4.11	5.08	3.58	3.01	3.08	3.90	3.01	4.66
25	4.37	5.06	4.55	6.28	4.34	5.07	3.55	2.94	2.98	3.96	3.06	4.66
26	4.30	5.08	4.52	6.48	4.61	5.07	3.52	2.89	2.88	3.98	3.10	4.68
27	4.26	5.08	4.50	6.60	4.83	5.07	3.54	2.82	2.81	3.98	3.15	4.68
28	4.26	5.08	4.51	6.65	4.97	5.03	3.51	2.76	2.77	3.98	3.21	4.66
29	4.26	5.12	4.54	6.68	5.07	4.94	3.46	2.72	2.76	4.01	3.30	4.64
30	4.30		4.60	6.55	5.16	4.83	3.41	2.70	2.74	3.96	3.42	4.61
31	4.36		4.72		5.20		3.35	2.67		3.89		4.58
Suma	**129.72**	**145.77**	**159.40**	**167.39**	**150.92**	**146.24**	**131.81**	**101.00**	**84.66**	**128.17**	**96.75**	**136.42**
Media mensual	4.19	5.03	5.14	5.58	4.87	4.87	4.25	3.26	2.82	4.13	3.22	4.40
Máxima	4.40	5.36	5.89	6.68	6.42	5.18	5.19	3.81	3.37	5.50	3.84	4.68
Mínima	3.70	4.40	4.50	4.81	3.92	4.53	3.35	2.67	2.54	2.74	2.83	3.60
Amplitud mensual	0.70	0.96	1.39	1.87	2.50	0.65	1.84	1.14	0.83	2.76	1.01	1.08
Normal	3.64	4.46	4.48	4.13	3.54	3.60	2.96	2.06	2.08	2.71	2.74	2.76
Años	**21**	**21**	**21**	**21**	**21**	**21**	**21**	**21**	**21**	**21**	**21**	**21**

RIO PARANA

Nombre del lugar: **CORRIENTES** **Provincia de CORRIENTES**

Hidrómetro N° 49. Tipo D. G. N. y P. Perteneciente a la Dirección General de Navegación y Puertos (M. O. P.).

Fecha en que inician las observaciones: 12 de septiembre de 1903. Hora en que se efectúa la observación: 7.00 horas

DURANTE EL PERIODO 1903 - 1932

Altura máxima. 8.52 Altura mínima. —0.25

Observada ... 4/6/905 Observada ... 30/11/916

AÑO 1932

Máxima anual .. 6.59 Media anual ... 4.42

Mínima anual .. 2.66 Amplitud anual . 3.93

Días	Enero	Febrero	Marzo	Abril	Mayo	Junio	Julio	Agosto	Septiembre	Octubre	Noviembre	Diciembre
1	3.68	4.53	5.22	4.82	6.48	5.30	4.93	3.45	2.77	2.93	4.03	3.70
2	3.80	4.56	5.22	4.91	6.36	5.25	4.82	3.40	2.74	3.02	3.98	3.88
3	3.98	4.62	5.24	5.00	6.22	5.14	4.83	3.35	2.72	3.10	3.98	4.04
4	4.11	4.71	5.24	5.08	6.08	5.06	4.94	3.30	2.69	3.23	4.00	4.21
5	4.26	4.80	5.26	5.18	5.90	4.93	5.08	3.27	2.66	3.45	3.92	4.31
6	4.31	4.91	5.37	5.22	5.74	4.81	5.22	3.26	2.70	3.77	3.84	4.36
7	4.37	5.01	5.58	5.24	5.58	4.72	5.27	3.27	2.74	4.23	3.74	4.34
8	4.37	5.11	5.69	5.22	5.44	4.66	5.29	3.34	2.70	4.72	3.65	4.28
9	4.37	5.21	5.82	5.19	5.36	4.61	5.23	3.45	2.69	5.13	3.52	4.22
10	4.34	5.31	5.88	5.19	5.26	4.64	5.19	3.56	2.69	5.41	3.45	4.20
11	4.29	5.38	5.91	5.22	5.12	4.70	5.10	3.68	2.70	5.54	3.36	4.26
12	4.25	5.42	5.91	5.23	4.98	4.76	4.97	3.78	2.74	5.51	3.30	4.39
13	4.21	5.44	5.88	5.32	4.84	4.77	4.84	3.86	2.78	5.41	3.22	4.54
14	4.18	5.43	5.80	5.38	4.71	4.76	4.67	3.91	2.85	4.97	3.18	4.65
15	4.17	5.40	5.71	5.49	4.60	4.76	4.55	3.90	2.91	4.95	3.12	4.71
16	4.17	5.34	5.60	5.53	4.52	4.75	4.41	3.85	3.02	4.74	3.08	4.71
17	4.20	5.26	5.44	5.59	4.44	4.83	4.29	3.78	3.15	4.54	3.04	4.70
18	4.26	5.21	5.30	5.63	4.37	4.98	4.19	3.67	3.30	4.39	3.06	4.66
19	4.32	5.16	5.17	5.65	4.30	5.05	4.10	3.58	3.42	4.22	3.07	4.60
20	4.38	5.13	5.08	5.63	4.22	5.23	4.00	3.48	3.50	4.09	3.14	4.62
21	4.45	5.10	4.97	5.64	4.14	5.28	3.92	3.38	3.51	4.04	3.20	4.64
22	4.48	5.08	4.90	5.70	4.06	5.28	3.83	3.30	3.46	4.00	3.22	4.68
23	4.49	5.08	4.83	5.80	4.02	5.28	3.80	3.24	3.37	4.02	3.20	4.71
24	4.49	5.10	4.76	5.90	4.02	5.22	3.74	3.18	3.25	4.05	3.20	4.73
25	4.48	5.13	4.70	6.08	4.21	5.18	3.68	3.11	3.15	4.11	3.24	4.75
26	4.44	5.14	4.65	6.24	4.44	5.17	3.65	3.04	3.08	4.13	3.28	4.76
27	4.40	5.16	4.62	6.43	4.71	5.17	3.62	2.99	3.01	4.14	3.32	4.76
28	4.38	5.16	4.60	6.53	4.93	5.17	3.64	2.92	2.96	4.13	3.37	4.75
29	4.36	5.18	4.61	6.56	5.07	5.13	3.61	2.86	2.94	4.16	3.44	4.72
30	4.42		4.64	6.59	5.17	5.04	3.56	2.82	2.92	4.12	3.55	4.71
31	4.46		4.70		5.26		3.51	2.80		4.08		4.68
Suma	**132.87**	**148.07**	**162.30**	**167.19**	**154.55**	**149.63**	**136.48**	**104.78**	**89.12**	**132.33**	**102.70**	**139.27**
Media mensual	4.29	5.10	5.24	5.57	4.98	4.99	4.40	3.38	2.97	4.27	3.42	4.49
Máxima	4.49	5.44	5.91	6.59	6.48	5.30	5.29	3.91	3.51	5.54	4.03	4.76
Mínima	3.68	4.53	4.60	4.82	4.02	4.61	3.51	2.80	2.66	2.93	3.04	3.70
Amplitud mensual	0.81	0.91	1.31	1.77	2.46	0.69	1.78	1.11	0.85	2.61	0.99	1.06
Normal	3.73	4.48	4.52	4.12	3.57	3.62	3.05	2.21	2.14	2.78	2.90	3.03
Años	**30**	**30**	**30**	**30**	**30**	**30**	**30**	**30**	**30**	**30**	**30**	**30**

RIO PARANA

Nombre del lugar: **EMPEDRADO** **Provincia de CORRIENTES**

Hidrómetro Nº 50. Tipo D. G. N. y P. Perteneciente a la Dirección General de Navegación y Puertos (M. O. P.).

Fccha en que inician las observaciones: 23 de septiembre de 1903. Hora en que se efectúa la observación: 7.00 horas.

DURANTE EL PERIODO 1903 - 1932

Altura máxima. 6.90 Altura mínima. —0.20

Observada ... 5/6/905 Observada ... 30/11/916

AÑO 1932

Máxima anual .. 5.50 Media anual ... 3.77

Mínima anual .. 2.16 Amplitud anual . 3.34

Dias	Enero	Febrero	Marzo	Abril	Mayo	Junio	Julio	Agosto	Septiembre	Octubre	Noviembre	Diciembre
1	3.04	3.82	4.45	4.06	5.50	4.53	4.33	2.92	2.26	2.40	3.46	3.12
2	3.14	3.84	4.46	4.14	5.43	4.51	4.23	2.86	2.24	2.50	3.41	3.28
3	3.28	3.88	4.50	4.22	5.35	4.46	4.16	2.82	2.22	2.57	3.40	3.42
4	3.40	3.93	4.52	4.30	5.25	4.40	4.22	2.78	2.20	2.70	3.44	3.55
5	3.52	4.04	4.50	4.38	5.16	4.28	4.32	2.74	2.18	2.89	3.40	3.64
6	3.64	4.12	4.56	4.44	5.04	4.20	4.42	2.74	2.16	3.18	3.32	3.72
7	3.70	4.22	4.72	4.47	4.90	4.10	4.50	2.73	2.16	3.56	3.22	3.72
8	3.72	4.30	4.82	4.47	4.76	4.00	4.51	2.76	2.17	3.97	3.16	3.69
9	3.72	4.40	4.94	4.47	4.68	3.98	4.50	2.85	2.18	4.33	3.03	3.64
10	3.70	4.48	5.00	4.46	4.60	3.99	4.48	2.94	2.18	4.59	2.94	3.60
11	3.67	4.54	5.05	4.45	4.50	4.00	4.40	3.07	2.18	4.71	2.86	3.63
12	3.64	4.60	5.05	4.50	4.40	4.06	4.32	3.14	2.21	4.74	2.80	3.72
13	3.60	4.62	5.05	4.60	4.28	4.10	4.22	3.21	2.24	4.66	2.73	3.84
14	3.58	4.72	5.00	4.64	4.14	4.10	4.07	3.28	2.29	4.53	2.68	3.98
15	3.54	4.68	4.94	4.70	4.04	4.08	4.00	3.29	2.34	4.32	2.62	4.02
16	3.54	4.63	4.84	4.75	3.90	4.08	3.82	3.26	2.44	4.14	2.58	4.04
17	3.55	4.55	4.74	4.80	3.84	4.10	3.70	3.20	2.57	3.98	2.55	4.04
18	3.58	4.50	4.62	4.84	3.76	4.12	3.60	3.13	2.70	3.82	2.55	4.01
19	3.64	4.44	4.51	4.87	3.70	4.34	3.50	3.04	2.84	3.68	2.56	3.90
20	3.68	4.40	4.42	4.84	3.62	4.44	3.42	2.94	2.90	3.57	2.61	3.95
21	3.74	4.36	4.34	4.84	3.55	4.50	3.32	2.85	2.95	3.52	2.68	3.98
22	3.79	4.34	4.25	4.88	3.47	4.53	3.26	2.78	2.92	3.46	2.70	4.01
23	3.80	4.32	4.18	4.94	3.42	4.53	3.20	2.75	2.86	3.46	2.70	4.04
24	3.80	4.34	4.12	5.03	3.40	4.50	3.15	2.68	2.80	3.47	2.70	4.06
25	3.80	4.34	4.06	5.12	3.50	4.48	3.12	2.61	2.67	3.52	2.72	4.07
26	3.80	4.36	4.00	5.22	3.68	4.45	3.10	2.58	2.58	3.54	2.75	4.08
27	3.76	4.38	3.98	5.36	3.88	4.44	3.10	2.48	2.50	3.54	2.79	4.10
28	3.72	4.40	3.94	5.44	4.12	4.44	3.08	2.44	2.47	3.54	2.82	4.08
29	3.70	4.42	3.90	5.46	4.28	4.42	3.05	2.39	2.40	3.55	2.90	4.06
30	3.74		3.93	5.50	4.38	4.38	3.00	2.30	2.40	3.55	3.00	4.05
31	3.78		3.98		4.41		2.98	2.29		3.49		4.02
Suma	**112.31**	**125.97**	**139.37**	**142.19**	**132.94**	**128.54**	**117.08**	**87.85**	**73.21**	**113.48**	**87.08**	**119.14**
Media mensual	3.62	4.34	4.50	4.74	4.29	4.28	3.78	2.83	2.44	3.66	2.90	3.84
Máxima	3.80	4.72	5.05	5.50	5.50	4.53	4.51	3.29	2.95	4.74	3.46	4.10
Mínima	3.04	3.82	3.90	4.06	3.40	3.98	2.98	2.29	2.16	2.40	2.55	3.12
Amplitud mensual	0.76	0.90	1.15	1.44	2.10	0.55	1.53	1.00	0.79	2.34	0.91	0.98
Normal	3.17	3.80	3.82	3.54	3.06	3.10	2.62	1.88	1.84	2.39	2.47	2.56
Años	29	29	29	29	29	29	29	29	29	29	29	29

RIO PARANA

Nombre del lugar: **BELLA VISTA** **Provincia de CORRIENTES**

Hidrómetro Nº 51. Tipo D. G. N. y P. Perteneciente a la Dirección General de Navegación y Puertos (M. O. P.). Fecha en que inician las observaciones: 9 de septiembre de 1903. Hora en que se efectúa la observación: 7.00 horas.

DURANTE EL PERIODO 1903 - 1932

Altura máxima. 7.18 Altura mínima. −0.28

Observada ... 5/6/905 Observada ... 9/9/925

AÑO 1932

Máxima anual .. 5.85 Media anual ... 4.21

Mínima anual .. 2.43 Amplitud anual . 3.42

Días	Enero	Febrero	Marzo	Abril	Mayo	Junio	Julio	Agosto	Septiembre	Octubre	Noviembre	Diciembre
1	3.34	4.23	4.92	4.52	5.85	4.95	4.87	3.33	2.54	2.78	3.89	3.38
2	3.42	4.28	4.93	4.60	5.84	5.00	4.84	3.27	2.53	2.84	3.84	3.55
3	3.54	4.30	4.98	4.67	5.80	5.00	4.70	3.21	2.52	2.90	3.82	3.70
4	3.68	4.36	5.00	4.78	4.76	4.94	4.68	3.15	2.48	2.93	3.85	3.84
5	3.80	4.43	5.00	4.87	5.72	4.90	4.72	3.10	2.44	3.07	3.84	3.94
6	3.93	4.50	5.04	4.93	5.64	4.80	4.80	3.06	2.43	3.28	3.78	4.08
7	4.04	4.60	5.14	4.98	5.56	4.72	4.88	3.05	2.44	3.60	3.70	4.14
8	4.10	4.68	5.22	5.06	5.47	4.63	4.95	3.08	2.45	3.97	3.60	4.14
9	4.13	4.77	5.30	5.10	5.37	4.56	4.98	3.12	2.46	4.35	3.50	4.10
10	4.13	4.85	5.42	5.10	5.29	4.50	4.98	3.23	2.47	4.70	3.38	4.07
11	4.12	4.94	5.47	5.08	5.20	4.49	4.94	3.35	2.47	4.94	3.27	4.04
12	4.09	5.00	5.50	5.07	5.10	4.52	4.90	3.46	2.47	5.10	3.18	4.08
13	4.05	5.04	5.52	5.07	5.00	4.56	4.83	3.55	2.50	5.15	3.10	4.18
14	4.04	5.06	5.52	5.12	4.89	4.59	4.70	3.63	2.52	5.13	3.04	4.29
15	4.00	5.08	5.49	5.21	4.74	4.59	4.56	3.68	2.58	5.00	3.00	4.38
16	3.97	5.08	5.44	5.24	4.63	4.59	4.46	3.68	2.66	4.94	2.92	4.44
17	3.93	5.06	5.38	5.30	4.52	4.58	4.32	3.64	2.77	4.68	2.90	4.48
18	3.97	5.02	5.30	5.36	4.44	4.62	4.20	3.57	2.90	4.48	2.90	4.49
19	4.00	4.98	5.19	5.37	4.36	4.71	4.08	3.48	3.08	4.32	2.90	4.48
20	4.06	4.92	5.09	5.39	4.28	4.82	3.98	3.39	3.20	4.16	2.96	4.47
21	4.12	4.90	5.00	5.40	4.15	4.91	3.86	3.29	3.29	4.02	3.00	4.44
22	4.17	4.85	4.91	5.40	4.11	4.98	3.76	3.19	3.30	3.93	3.04	4.44
23	4.21	4.84	4.83	5.43	4.04	5.00	3.69	3.12	3.28	3.88	3.04	4.47
24	4.23	4.82	4.75	5.46	3.96	5.00	3.64	3.06	3.28	3.89	3.06	4.50
25	4.24	4.82	4.67	5.52	3.96	4.98	3.57	3.00	3.10	3.92	3.06	4.51
26	4.25	4.83	4.60	5.58	4.08	4.98	3.50	2.94	2.97	3.94	3.07	4.53
27	4.24	4.85	4.54	5.66	4.24	4.97	3.50	2.86	2.87	3.96	3.11	4.55
28	4.20	4.86	4.50	5.73	4.45	4.94	3.51	2.78	2.79	3.97	3.15	4.56
29	4.16	4.92	4.48	5.77	4.63	4.94	3.47	2.72	2.73	3.97	3.20	4.55
30	4.15		4.47	5.83	4.77	4.91	3.44	2.66	2.70	3.96	3.28	4.53
Suma	**124.51**	**138.87**	**156.07**	**156.60**	**150.72**	**143.68**	**132.67**	**99.23**	**82.22**	**124.70**	**98.38**	**131.86**
Media mensual	4.02	4.79	5.03	5.22	4.86	4.79	4.28	3.20	2.74	4.05	3.28	4.25
Máxima	4.25	5.08	5.52	5.83	5.85	5.00	4.98	3.68	3.30	5.15	3.89	4.56
Mínima	3.34	4.23	4.47	4.52	3.96	4.50	3.36	2.58	2.43	2.78	2.90	3.38
Amplitud mensual	0.91	0.85	1.05	1.31	1.89	0.50	1.62	1.10	0.87	2.37	0.99	1.18
Normal	3.48	4.19	4.24	3.98	3.45	3.44	2.94	2.08	2.01	2.63	2.75	2.83
Años	29	29	29	29	29	29	29	29	29	29	29	29

RIO PARANA

Nombre del lugar: **GOYA** **Provincia de CORRIENTES**

Hidrómetro Nº 52. Tipo D. G. N. y P. Perteneciente a la Dirección General de Navegación y Puertos (M. O. P.).

Fecha en que inician las observaciones: 1º de enero de 1901. Hora en que se efectúa la observación: 7.00 horas.

DURANTE EL PERIODO 1901 - 1932

Altura máxima. 7.02 Altura mínima. 0.06

Observada ... 6/6/905 Observada ... 29/11/916

AÑO 1932

Máxima anual .. 5.40 Media anual ... 4.16

Mínima anual .. 2.56 Amplitud anual . 2.84

Días	Enero	Febrero	Marzo	Abril	Mayo	Junio	Julio	Agosto	Septiembre	Octubre	Noviembre	Diciembre
1	3.33	4.05	4.73	4.39	5.39	4.77	4.80	3.46	2.72	2.89	3.94	3.42
2	3.35	4.10	4.75	4.46	5.40	4.82	4.79	3.40	2.68	2.93	3.90	3.54
3	3.43	4.15	4.78	4.52	5.40	4.84	4.71	3.36	2.66	2.96	3.90	3.66
4	3.50	4.20	4.78	4.59	5.40	4.84	4.64	3.28	2.63	3.02	3.90	3.78
5	3.56	4.25	4.78	4.64	5.40	4.84	4.63	3.22	2.60	3.13	3.90	3.90
6	3.67	4.34	4.81	4.68	5.37	4.76	4.66	3.20	2.60	3.31	3.86	4.01
7	3.76	4.40	4.87	4.73	5.35	4.70	4.73	3.16	2.56	3.54	3.80	4.07
8	3.86	4.44	4.93	4.79	5.33	4.64	4.78	3.18	2.56	3.84	3.70	4.08
9	3.90	4.50	5.00	4.83	5.30	4.58	4.82	3.23	2.56	4.18	3.60	4.08
10	3.95	4.59	5.06	4.88	5.27	4.52	4.83	3.31	2.58	4.43	3.52	4.06
11	4.00	4.64	5.11	4.92	5.20	4.48	4.83	3.40	2.58	4.63	3.42	4.04
12	4.00	4.67	5.13	4.95	5.14	4.48	4.83	3.48	2.58	4.79	3.32	4.05
13	4.00	4.72	5.14	4.96	5.06	4.49	4.78	3.55	2.59	4.86	3.24	4.10
14	3.97	4.78	5.15	4.98	4.98	4.51	4.72	3.63	2.62	4.88	3.18	4.18
15	3.92	4.80	5.15	5.02	4.90	4.53	4.62	3.68	2.67	4.88	3.10	4.26
16	3.88	4.80	5.14	5.03	4.80	4.54	4.52	3.70	2.75	4.82	3.05	4.32
17	3.87	4.80	5.12	5.06	4.70	4.54	4.42	3.70	2.85	4.70	3.02	4.36
18	3.87	4.80	5.12	5.09	4.61	4.56	4.32	3.70	2.95	4.58	3.02	4.38
19	3.87	4.78	5.08	5.10	4.52	4.61	4.20	3.68	3.08	4.44	3.00	4.38
20	3.91	4.74	5.02	5.11	4.45	4.67	4.10	3.62	3.24	4.32	3.00	4.38
21	3.98	4.70	4.94	5.13	4.38	4.75	4.00	3.54	3.29	4.20	3.04	4.36
22	4.03	4.68	4.84	5.15	4.28	4.79	3.90	3.46	3.32	4.08	3.12	4.35
23	4.06	4.64	4.78	5.16	4.20	4.81	3.80	3.36	3.32	4.00	3.15	4.38
24	4.09	4.64	4.72	5.18	4.10	4.82	3.72	3.26	3.26	3.92	3.15	4.40
25	4.10	4.64	4.65	5.21	4.08	4.82	3.68	3.20	3.22	3.93	3.12	4.41
26	4.10	4.63	4.58	5.25	4.13	4.83	3.64	3.12	3.10	3.97	3.15	4.43
27	4.10	4.63	4.52	5.29	4.23	4.83	3.62	3.07	3.00	4.01	3.19	4.44
28	4.10	4.66	4.46	5.34	4.36	4.83	3.62	3.00	2.93	4.02	3.22	4.45
29	4.08	4.70	4.42	5.36	4.50	4.82	3.60	2.95	2.88	4.02	3.27	4.45
30	4.04		4.40	5.36	4.59	4.80	3.57	2.84	2.82	4.00	3.33	4.44
31	4.04		4.39		4.68		3.50	2.76		3.98		4.42
Suma	**120.32**	**132.47**	**150.35**	**149.16**	**149.50**	**140.82**	**133.38**	**103.50**	**85.20**	**125.26**	**101.11**	**129.58**
Media mensual	3.88	4.57	4.85	4.98	4.85	4.69	4.30	3.34	2.84	4.04	3.37	4.18
Máxima	4.10	4.80	5.15	5.36	5.40	4.84	4.83	3.70	3.32	4.88	3.94	4.45
Mínima	3.33	4.05	4.39	4.46	4.08	4.48	3.50	2.76	2.56	2.89	3.00	3.42
Amplitud mensual	0.77	0.75	0.76	0.90	1.32	0.36	1.33	0.94	0.76	1.99	0.94	1.03
Normal	3.26	3.88	3.99	3.75	3.27	3.27	2.88	2.14	2.02	2.54	2.69	2.76
Años	30	30	30	30	30	30	30	30	30	30	30	30

RIO PARANA

Nombre del lugar: **ESQUINA** **Provincia de CORRIENTES**

Hidrómetro Nº 53. Tipo D. G. N. y P. Perteneciente a la Dirección General de Navegación y Puertos (M. O. P.).

Fecha en que inician las observaciones: 1º de septiembre de 1903. Hora en que se efectúa la observación: 7.00 horas.

DURANTE EL PERIODO 1903 - 1932

Altura máxima. 6.92 Observada ... 9/6/905

Altura mínima. —0.10 Observada ... 2/12/916

AÑO 1932

Máxima anual .. 5.32 Mínima anual .. 2.46

Media anual ... 4.11 Amplitud anual . 2.86

Días	Enero	Febrero	Marzo	Abril	Mayo	Junio	Julio	Agosto	Septiembre	Octubre	Noviembre	Diciembre
1	3.21	3.96	4.60	4.49	5.22	4.54	4.74	3.63	2.72	2.80	4.28	3.23
2	3.21	3.99	4.62	4.47	5.24	4.59	4.74	3.60	2.68	2.80	4.34	3.30
3	3.23	4.00	4.62	4.47	5.26	4.65	4.74	3.56	2.62	2.84	4.36	3.42
4	3.27	4.02	4.63	4.48	5.28	4.69	4.70	3.49	2.60	2.88	4.34	3.50
5	3.32	4.06	4.66	4.51	5.30	4.71	4.68	3.39	2.56	2.90	4.30	3.60
6	3.39	4.10	4.69	4.55	5.30	4.72	4.66	3.33	2.54	3.00	4.22	3.70
7	3.48	4.14	4.72	4.60	5.31	4.72	4.65	3.30	2.50	3.10	4.14	3.79
8	3.58	4.18	4.73	4.60	5.31	4.70	4.65	3.28	2.46	3.30	4.10	3.85
9	3.65	4.22	4.74	4.64	5.31	4.68	4.67	3.26	2.46	3.48	4.00	3.91
10	3.71	4.27	4.76	4.71	5.32	4.65	4.70	3.25	2.46	3.70	3.92	3.93
11	3.75	4.33	4.79	4.75	5.31	4.61	4.72	3.25	2.46	3.96	3.82	3.95
12	3.78	4.37	4.80	4.81	5.30	4.58	4.72	3.32	2.46	4.20	3.72	3.96
13	3.83	4.41	4.85	4.86	5.26	4.56	4.72	3.42	2.46	4.46	3.62	3.96
14	3.84	4.45	4.87	4.89	5.24	4.56	4.72	3.48	2.46	4.58	3.50	3.97
15	3.83	4.48	4.90	4.92	5.17	4.56	4.70	3.50	2.46	4.64	3.40	4.01
16	3.82	4.53	4.94	4.96	5.13	4.56	4.68	3.58	2.52	4.68	3.30	4.05
17	3.80	4.56	4.98	5.01	5.07	4.55	4.62	3.64	2.56	4.70	3.30	4.12
18	3.79	4.59	4.99	5.05	5.00	4.53	4.56	3.64	2.66	4.69	3.22	4.14
19	3.78	4.60	5.00	5.06	4.93	4.53	4.50	3.64	2.74	4.60	3.10	4.19
20	3.78	4.61	5.00	5.08	4.90	4.56	4.40	3.58	2.88	4.53	3.10	4.23
21	3.80	4.62	4.98	5.08	4.85	4.59	4.30	3.54	2.98	4.44	3.08	4.23
22	3.82	4.62	4.95	5.11	4.74	4.61	4.22	3.48	3.08	4.30	3.08	4.23
23	3.86	4.60	4.91	5.12	4.65	4.63	4.12	3.42	3.14	4.20	3.10	4.23
24	3.89	4.60	4.91	5.12	4.58	4.69	4.03	3.32	3.18	4.10	3.14	4.24
25	3.91	4.59	4.85	5.12	4.53	4.74	3.94	3.24	3.17	4.04	3.14	4.24
26	3.94	4.58	4.81	5.13	4.41	4.74	3.85	3.18	3.12	4.04	3.16	4.27
27	3.96	4.58	4.72	5.14	4.37	4.74	3.75	3.10	3.06	4.08	3.16	4.30
28	3.98	4.57	4.67	5.15	4.35	4.74	3.74	3.04	2.94	4.14	3.16	4.32
29	3.98	4.58	4.61	5.16	4.38	4.74	3.72	3.00	2.84	4.14	3.16	4.32
30	3.95		4.56	5.18	4.44	4.74	3.70	2.88	2.82	4.14	3.18	4.34
31	3.96		4.52		4.50		3.65	2.82		4.19		4.35
Suma	**115.10**	**127.21**	**148.38**	**146.22**	**153.96**	**139.21**	**136.29**	**104.16**	**81.59**	**121.65**	**107.44**	**123.88**
Media mensual	3.71	4.39	4.79	4.87	4.97	4.64	4.40	3.36	2.72	3.92	3.58	4.00
Máxima	3.98	4.62	5.00	5.18	5.32	4.74	4.74	3.64	3.18	4.70	4.36	4.35
Mínima	3.21	3.96	4.52	4.47	4.35	4.53	3.65	2.82	2.46	2.80	3.08	3.23
Amplitud mensual	0.77	0.66	0.48	0.71	0.97	0.21	1.09	0.82	0.72	1.90	1.28	1.12
Normal	3.33	4.02	4.16	4.00	3.52	3.44	3.07	2.23	2.06	2.61	2.81	2.81
Años	29	29	29	29	29	29	29	29	29	29	29	29

RIO PARANA

Nombre del lugar: **LA PAZ** **Provincia de ENTRE RIOS**

Hidrómetro Nº 54. Tipo D. G. N. y P. Perteneciente a la Dirección General de Navegación y Puertos (M. O. P.).

Fecha en que inician las observaciones: 30 de agosto de 1903. Hora en que se efectúa la observación: 7.00 horas.

DURANTE EL PERIODO 1904 - 1932

Altura máxima. 7.10 Altura mínima. —0.58

Observada ... 11/6/905 Observada ... 3/12/916

AÑO 1932

Máxima anual .. 5.74 Media anual ... 4.52

Mínima anual .. 2.67 Amplitud anual . 3.07

Días	Enero	Febrero	Marzo	Abril	Mayo	Junio	Julio	Agosto	Septiembre	Octubre	Noviembre	Diciembre
1	3.50	4.32	5.02	5.06	5.59	5.03	5.20	4.07	3.10	3.11	4.63	3.61
2	3.51	4.30	5.02	5.02	5.61	5.06	5.21	4.01	3.03	3.10	4.67	3.68
3	3.50	4.33	5.04	5.00	5.63	5.10	5.22	3.93	2.96	3.09	4.69	3.72
4	3.52	4.40	5.06	4.99	5.65	5.12	5.22	3.84	2.92	3.12	4.71	3.79
5	3.56	4.42	5.06	5.01	5.68	5.15	5.20	3.79	2.86	3.15	4.72	3.86
6	3.62	4.49	5.06	5.01	5.68	5.18	5.17	3.78	2.82	3.20	4.72	3.94
7	3.70	4.50	5.08	5.04	5.68	5.21	5.16	3.74	2.76	3.30	4.71	4.03
8	3.78	4.52	5.10	5.07	5.71	5.20	5.15	3.70	2.73	3.48	4.66	4.11
9	3.88	4.56	5.15	5.10	5.71	5.20	5.12	3.68	2.70	3.61	4.59	4.18
10	3.96	4.59	5.17	5.16	5.72	5.19	5.16	3.64	2.70	3.83	4.54	4.22
11	4.02	4.64	5.18	5.18	5.74	5.16	5.16	3.64	2.70	4.05	4.44	4.26
12	4.06	4.66	5.22	5.22	5.74	5.14	5.16	3.64	2.70	4.23	4.23	4.28
13	4.10	5.71	5.22	5.26	5.72	5.10	5.16	3.68	2.68	4.40	4.21	4.28
14	4.13	4.74	5.27	5.28	5.72	5.10	5.18	3.77	2.67	4.57	4.10	4.30
15	4.13	4.80	5.29	5.34	5.70	5.08	5.16	3.84	2.67	4.67	3.98	4.32
16	4.14	4.84	5.30	5.38	5.68	5.08	5.18	3.92	2.71	4.76	3.86	4.35
17	4.14	4.90	5.33	5.40	5.67	5.06	5.17	3.97	2.76	4.85	3.87	4.39
18	4.12	4.93	5.39	5.44	5.67	5.05	5.12	4.00	2.82	4.90	3.81	4.45
19	4.12	4.96	5.40	5.47	5.60	5.00	5.08	4.02	2.90	4.92	3.73	4.50
20	4.10	4.98	5.40	5.51	5.54	5.04	5.02	4.02	3.02	4.94	3.70	4.54
21	4.11	4.99	5.40	5.53	5.49	5.05	4.96	3.98	3.13	4.93	3.64	4.54
22	4.12	5.00	5.39	5.54	5.45	5.06	4.86	3.93	3.23	4.88	3.63	4.56
23	4.16	4.99	5.37	5.56	5.40	5.09	4.77	3.87	3.32	4.82	3.64	4.58
24	4.18	5.00	5.37	5.56	5.34	5.10	4.67	3.78	3.38	4.73	3.64	4.60
25	4.20	5.00	5.35	5.56	5.30	5.12	4.59	3.71	3.44	4.66	3.64	4.60
26	4.24	4.99	5.32	5.56	5.20	5.14	4.47	3.72	3.43	4.72	3.63	4.61
27	4.26	4.98	5.29	5.57	5.10	5.16	4.36	3.52	3.40	4.70	3.62	4.63
28	4.28	4.98	5.25	5.57	5.02	5.17	4.30	3.45	3.31	4.68	3.62	4.66
29	4.32	5.02	5.20	5.57	5.02	5.19	4.25	3.40	3.23	4.68	3.62	4.66
30	4.33		5.16	5.57	5.00	5.18	4.19	3.27	3.15	4.66	3.63	4.68
31	4.31		5.11		5.01		4.13	3.18		4.63		4.70
Suma	**124.10**	**137.54**	**161.97**	**159.53**	**170.77**	**131.51**	**152.75**	**116.39**	**89.23**	**131.37**	**122.98**	**133.63**
Media mensual	4.00	4.74	5.22	5.32	5.51	5.12	4.93	3.75	2.97	4.24	4.11	4.31
Máxima	4.33	5.02	5.40	5.57	5.74	5.21	5.22	4.07	3.44	4.94	4.72	4.70
Mínima	3.50	4.30	5.02	4.99	5.00	5.00	4.13	3.18	2.67	3.09	3.62	3.61
Amplitud mensual	0.83	0.72	0.38	0.58	0.74	0.21	1.09	0.89	0.77	1.85	1.10	1.09
Normal	3.38	4.13	4.34	4.26	4.07	3.57	3.28	2.29	2.02	2.61	2.86	2.85
Años	29	29	29	29	29	29	29	29	29	29	29	29

RIO PARANA

Nombre del lugar: **HERNANDARIAS** **Provincia de ENTRE RIOS**

Hidrómetro Nº 127. Tipo D. G. N. y P. Perteneciente a la Dirección General de Navegación y Puertos (M. O. P.).

Fecha en que inician las observaciones: 23 de agosto de 1903. Hora en que se efectúa la observación: 7.00 horas.

DURANTE EL PERIODO 1903 - 1932

Altura máxima. 6.50 Observada ... 20/3/929

Altura mínima. —1.00 Observada ... 3/12/916

AÑO 1932

Máxima anual .. 5.63 Mínima anual .. 2.42

Media anual ... 3 21 Amplitud anual . 4.20

Días	Enero	Febrero	Marzo	Abril	Mayo	Junio	Julio	Agosto	Septiembre	Octubre	Noviembre	Diciembre
1	3.16	3.91	4.58	4.84	5.26	4.91	4.88	3.92	2.96	2.86	4.28	3.32
2	3.16	3.91	4.61	4.80	5.32	4.92	4.90	3.90	2.84	2.80	4.28	3.34
3	3.12	3.99	4.62	4.78	5.33	4.92	4.90	3.83	2.78	2.78	4.28	3.38
4	3.14	4.00	4.62	4.78	5.35	4.94	4.90	3.76	2.74	2.78	4.28	3.44
5	3.18	4.02	4.63	4.77	5.40	4.96	4.88	3.73	2.66	2.78	4.34	3.49
6	3.21	4.09	4.63	4.77	5.41	4.95	4.88	3.68	2.62	2.82	4.34	3.54
7	3.27	4.11	4.64	4.79	5.46	4.94	4.86	3.64	2.58	2.88	4.34	3.56
8	3.36	4.15	4.65	4.81	5.48	4.95	4.84	3.62	2.52	3.00	4.32	3.69
9	3.44	4.19	4.68	4.84	5.54	4.94	4.82	3.55	2.48	3.12	4.28	3.74
10	3.51	4.20	4.72	4.86	5.55	4.94	4.82	3.52	2.46	3.24	4.23	3.80
11	3.56	4.24	4.72	4.90	5.56	4.91	4.81	3.48	2.46	3.50	4.16	3.84
12	3.60	4.24	4.75	4.92	5.59	4.89	4.80	3.48	2.44	3.68	4.10	3.85
13	3.62	4.28	4.78	4.94	5.60	4.84	4.80	3.48	2.43	3.90	4.00	3.88
14	3.68	4.29	4.81	4.98	5.61	4.83	4.86	3.48	2.42	4.02	3.92	3.88
15	3.70	4.31	4.84	5.00	5.63	4.80	4.84	3.55	2.42	4.14	3.80	3.94
16	3.72	4.35	4.87	5.04	5.63	4.82	4.87	3.62	2.42	4.20	3.72	3.95
17	3.73	4.40	4.87	5.04	5.60	4.82	4.86	3.67	2.46	4.30	3.74	3.98
18	3.71	4.44	4.90	5.06	5.58	4.77	4.86	3.70	2.50	4.36	3.70	4.00
19	3.69	4.48	4.94	5.06	5.55	4.76	4.82	3.72	2.57	4.40	3.62	4.09
20	3.69	4.50	4.97	5.06	5.53	4.76	4.79	3.74	2.69	4.40	3.56	4.10
21	3.70	4.52	4.97	5.10	5.53	4.76	4.74	3.74	2.76	4.42	3.52	4.12
22	3.71	4.51	4.97	5.14	5.48	4.78	4.68	3.72	2.82	4.42	3.44	4.12
23	3.73	4.54	4.97	5.18	5.42	4.78	4.60	3.66	2.92	4.37	3.43	4.17
24	3.73	4.54	4.96	5.19	5.39	4.78	4.54	3.58	3.00	4.30	3.42	4.18
25	3.78	4.54	4.96	5.21	5.28	4.78	4.45	3.50	3.06	4.29	3.42	4.18
26	3.83	4.54	4.96	5.23	5.22	4.80	4.36	3.43	3.09	4.36	3.37	4.18
27	3.84	4.54	4.96	5.23	5.16	4.80	4.30	3.36	3.09	4.39	3.36	4.20
28	3.86	4.55	4.93	5.24	5.09	4.82	4.20	3.31	3.04	4.36	3.34	4.22
29	3.90	4.60	4.91	5.25	5.01	4.84	4.13	3.22	2.96	4.36	3.34	4.24
30	3.90		4.89	5.26	4.98	4.86	4.08	3.09	2.90	4.34	3.33	4.25
31	3.91		4.86		4.92		4.00	3.00		4.32		4.28
Suma	**111.14**	**124.98**	**149.17**	**150.07**	**167.46**	**145.57**	**145.07**	**110.68**	**82.09**	**117.89**	**115.26**	**120.95**
Media mensual	3.58	4.31	4.81	5.00	5.40	4.85	4.68	3.57	2.70	3.80	3.84	3.90
Máxima	3.91	4.60	4.97	5.26	5.63	4.96	4.90	3.92	3.09	4.42	4.34	4.28
Mínima	3.12	3.91	4.58	4.77	4.92	4.76	4.00	3.00	2.42	2.78	3.33	3.32
Amplitud mensual	0.79	0.69	0.39	0.49	0.71	0.20	0.91	0.92	0.67	1.64	1.01	0.96
Normal	3.00	3.90	4.16	4.17	3.75	3.58	3.26	2.10	1.82	2.35	2.63	2.41
Años	**18**	**18**	**18**	**18**	**18**	**18**	**18**	**18**	**18**	**18**	**18**	**18**

RIO PARANA

Nombre del lugar: **PARANA** **Provincia de ENTRE RIOS**

Hidrómetro Nº 56. Tipo D. G. N. y P. Perteneciente a la Dirección General de Navegación y Puertos (M. O. P.).
Fecha en que inician las observaciones: 23 de septiembre de 1903. Hora en que se efectúa la observación: 7.00 horas.

DURANTE EL PERIODO 1903 - 1932 — **AÑO 1932**

Altura máxima.	6.48	Altura mínima.	—0.94	Máxima anual ..	5.01	Media anual ... 3.76
Observada ...	12/6/905	Observada ...	3/12/916	Mínima anual ..	2.14	Amplitud anual . 2.87

Días	Enero	Febrero	Marzo	Abril	Mayo	Junio	Julio	Agosto	Septiembre	Octubre	Noviembre	Diciembre
1	2.80	3.46	4.08	4.35	4.67	4.54	4.32	3.76	2.79	2.60	3.89	3.06
2	2.79	3.46	4.08	4.32	4.69	4.51	4.36	3.69	2.70	2.57	3.88	3.06
3	2.79	3.50	4.11	4.31	4.71	4.50	4.39	3.64	2.60	2.51	3.90	3.06
4	2.79	3.52	4.12	4.31	4.73	4.46	4.38	3.59	2.55	2.49	3.89	3.06
5	2.78	3.53	4.14	4.29	4.79	4.47	4.38	3.53	2.51	2.50	3.88	3.13
6	2.82	3.55	4.11	4.29	4.83	4.46	4.38	3.47	2.45	2.50	3.87	3.16
7	2.83	3.61	4.12	4.28	4.83	4.47	4.37	3.45	2.39	2.52	3.87	3.19
8	2.87	3.64	4.14	4.29	4.86	4.46	4.38	3.40	2.34	2.56	3.88	3.20
9	2.92	3.68	4.15	4.29	4.88	4.47	4.36	3.34	2.30	2.57	3.87	3.28
10	2.97	3.72	4.16	4.30	4.91	4.45	4.35	3.28	2.25	2.74	3.87	3.32
11	3.02	3.74	4.18	4.32	4.93	4.45	4.35	3.27	2.20	2.90	3.82	3.38
12	3.06	3.76	4.19	4.35	4.94	4.43	4.34	3.24	2.20	3.03	3.79	3.40
13	3.16	3.78	4.22	4.36	4.95	4.43	4.36	3.21	2.20	3.20	3.74	3.44
14	3.20	3.80	4.23	4.38	4.98	4.38	4.35	3.20	2.16	3.36	3.65	3.47
15	3.20	3.83	4.25	4.42	4.99	4.39	4.35	3.24	2.14	3.46	3.60	3.47
16	3.22	3.85	4.27	4.44	5.00	4.38	4.36	3.26	2.14	3.54	3.52	3.47
17	3.23	3.88	4.28	4.48	5.00	4.37	4.36	3.28	2.16	3.60	3.54	3.49
18	3.23	3.90	4.32	4.47	5.01	4.35	4.35	3.29	2.21	3.68	3.48	3.53
19	3.24	3.93	4.34	4.48	5.00	4.34	4.35	3.34	2.23	3.76	3.44	3.56
20	3.24	3.96	4.34	4.50	4.98	4.34	4.34	3.36	2.28	3.79	3.36	3.60
21	3.24	3.98	4.37	4.54	4.98	4.34	4.34	3.36	2.36	3.86	3.33	3.61
22	3.24	3.97	4.37	4.55	4.96	4.33	4.28	3.33	2.40	3.86	3.25	3.63
23	3.25	3.98	4.39	4.56	4.94	4.32	4.24	3.32	2.47	3.86	3.22	3.65
24	3.27	4.00	4.40	4.59	4.90	4.31	4.20	3.28	2.54	3.85	3.17	3.67
25	3.30	4.00	4.41	4.61	4.86	4.30	4.15	3.25	2.62	3.87	3.12	3.67
26	3.32	4.02	4.40	4.62	4.83	4.30	4.11	3.20	2.66	3.96	3.12	3.68
27	3.36	4.02	4.42	4.63	4.78	4.30	4.05	3.14	2.69	4.00	3.11	3.70
28	3.37	4.08	4.42	4.64	4.73	4.33	4.00	3.03	2.66	4.00	3.08	3.71
29	3.41	4.08	4.41	4.64	4.68	4.32	3.93	2.98	2.64	3.94	3.08	3.73
30	3.43		4.38	4.66	4.62	4.34	3.87	2.95	2.60	3.93	3.06	3.75
31	3.45		4.37		4.57		3.81	2.88		3.92		3.76
Suma	**96.80**	**110.23**	**132.17**	**133.27**	**150.53**	**131.84**	**132.16**	**102.56**	**72.44**	**102.93**	**106.28**	**106.89**
Media mensual	3.12	3.80	4.26	4.44	4.86	4.39	4.26	3.31	2.41	3.32	3.54	3.45
Máxima	3.45	4.08	4.42	4.66	5.01	4.54	4.39	3.76	2.79	4.00	3.90	3.76
Mínima	2.78	3.46	4.08	4.28	4.57	4.30	3.81	2.88	2.14	2.49	3.06	3.06
Amplitud mensual	0.67	0.62	0.34	0.38	0.44	0.24	0.58	0.88	0.65	1.51	0.84	0.70
Normal	2.68	3.34	3.68	3.69	3.25	3.00	2.69	1.85	1.49	1.93	2.26	2.26
Años	**30**	**30**	**30**	**30**	**30**	**30**	**30**	**30**	**30**	**30**	**30**	**30**

RIO PARANA

Nombre del lugar: **DIAMANTE** **Provincia de ENTRE RIOS**

Hidrómetro Nº 57. Tipo D. G. N. y P. Perteneciente a la Dirección General de Navegación y Puertos (M. O. P.).

Fecha en que inician las observaciones: 1º de enero de 1901. Hora en que se efectúa la observación: 7.00 horas.

DURANTE EL PERIODO 1901 - 1932

Altura máxima. 6.87 Observada ... 13/6/905

Altura mínima. 0.65 Observada ... 3/12/916

AÑO 1932

Máxima anual .. 5.54 Mínima anual .. 2.80

Media anual ... 4.40 Amplitud anual . 2.74

Días	Enero	Febrero	Marzo	Abril	Mayo	Junio	Julio	Agosto	Septiembre	Octubre	Noviembre	Diciembre
1	3.44	4.08	4.70	4.95	5.20	5.21	5.00	4.58	3.60	3.32	4.56	3.76
2	3.42	4.10	4.70	4.94	5.22	5.19	5.00	4.51	3.51	3.28	4.56	3.76
3	3.42	4.14	4.74	4.94	5.25	5.17	5.02	4.47	3.44	3.21	4.52	3.78
4	3.41	4.16	4.72	4.94	5.26	5.12	5.00	4.44	3.35	3.18	4.55	3.79
5	3.40	4.20	4.74	4.94	5.34	5.13	5.00	4.37	3.28	3.16	4.57	3.83
6	3.40	4.26	4.76	4.92	5.35	5.12	5.00	4.30	3.20	3.17	4.56	3.84
7	3.42	4.30	4.75	4.90	5.35	5.12	5.00	4.26	3.14	3.18	4.52	3.85
8	3.45	4.32	4.76	4.90	5.35	5.12	5.00	4.22	3.08	3.20	4.50	3.89
9	3.50	4.32	4.77	4.90	5.36	5.09	5.00	4.16	3.02	3.25	4.49	3.92
10	3.55	4.33	4.78	4.92	5.38	5.09	5.00	4.10	2.98	3.32	4.49	3.97
11	3.60	4.35	4.80	4.92	5.40	5.08	4.98	4.08	2.98	3.45	4.48	4.02
12	3.64	4.38	4.80	4.95	5.40	5.07	4.99	4.04	2.91	3.58	4.48	4.06
13	3.72	4.40	4.80	4.97	5.42	5.08	4.99	4.02	2.88	3.76	4.44	4.08
14	3.76	4.42	4.84	4.98	5.44	5.06	4.99	4.00	2.83	3.90	4.41	4.10
15	3.78	4.45	4.84	4.99	5.45	5.04	4.99	3.98	2.83	4.02	4.38	4.11
16	3.80	4.46	4.86	5.00	5.48	5.02	4.99	3.98	2.80	4.10	4.31	4.10
17	3.82	4.50	4.88	5.02	5.50	5.01	4.99	3.98	2.80	4.18	4.30	4.14
18	3.84	4.51	4.90	5.02	5.52	5.00	5.02	4.02	2.80	4.26	4.27	4.18
19	3.85	4.55	4.91	5.03	5.52	5.00	5.00	4.04	2.85	4.32	4.21	4.18
20	3.85	4.56	4.92	5.05	5.52	5.01	5.00	4.06	2.90	4.36	4.17	4.20
21	3.86	4.57	4.94	5.07	5.54	5.00	4.99	4.06	2.96	4.42	4.11	4.22
22	3.86	4.60	4.94	5.07	5.52	5.01	4.97	4.06	3.02	4.46	4.06	4.24
23	3.86	4.60	4.96	5.08	5.50	4.98	4.94	4.06	3.08	4.47	4.00	4.26
24	3.88	4.62	4.97	5.10	5.50	4.97	4.94	4.04	3.15	4.48	3.96	4.30
25	3.96	4.64	4.98	5.10	5.48	4.96	4.88	4.00	3.22	4.50	3.92	4.32
26	3.97	4.64	4.99	5.12	5.42	4.95	4.84	3.97	3.28	4.55	3.90	4.33
27	4.00	4.66	5.00	5.15	5.38	4.97	4.80	3.93	3.31	4.64	3.88	4.34
28	4.00	4.68	4.98	5.17	5.35	4.98	4.78	3.86	3.34	4.60	3.84	4.35
29	4.01	4.70	4.98	5.18	5.33	5.00	4.72	3.78	3.30	4.59	3.82	4.36
30	4.05		4.98	5.19	5.28	5.00	4.68	3.73	3.28	4.58	3.78	4.38
31	4.07		4.97		5.25		4.64	3.66		4.58		4.39
Suma	**115.59**	**128.50**	**150.66**	**150.41**	**167.26**	**151.55**	**153.14**	**126.76**	**93.12**	**122.07**	**128.04**	**127.05**
Media mensual	3.73	4.43	4.86	5.01	5.40	5.05	4.94	4.09	3.10	3.94	4.27	4.10
Máxima	4.07	4.70	5.00	5.19	5.54	5.21	5.02	4.58	3.60	4.64	4.57	4.39
Mínima	3.40	4.08	4.70	4.90	5.20	4.95	4.64	3.66	2.80	3.16	3.78	3.76
Amplitud mensual	0.67	0.62	0.30	0.29	0.34	0.26	0.38	0.92	0.80	1.48	0.79	0.63
Normal	3.11	3.78	4.12	4.18	3.75	3.48	3.14	2.30	1.88	2.32	2.68	2.66
Años	**30**	**30**	**30**	**30**	**30**	**30**	**30**	**30**	**30**	**30**	**30**	**30**

RIO PARANA

Nombre del lugar: **ROSARIO** **Provincia de SANTA FE**

Hidrómetro Nº 58. Tipo D. G. N. y P. Perteneciente a la Dirección General de Navegación y Puertos (M. O. P.).

Fecha en que inician las observaciones: 1º de enero de 1875. Hora en que se efectúa la observación: 7.00 horas.

DURANTE EL PERIODO 1875 - 1932

Altura máxima. 7.28 Observada ... 18/5/878

Altura mínima. 0.16 Observada ... 3/12/916

AÑO 1932

Máxnma anual .. 5.86 Mínima anual .. 3.51

Media anual ... 4.76 Amplitud anual . 2.35

Días	Enero	Febrero	Marzo	Abril	Mayo	Junio	Julio	Agosto	Septiembre	Octubre	Noviembre	Diciembre
1	3.99	4.50	5.07	5.33	5.54	5.81	5.56	5.36	4.42	3.94	5.04	4.39
2	3.96	4.50	5.08	5.33	5.55	5.81	5.54	5.34	4.43	3.95	5.04	4.40
3	3.94	4.51	5.09	5.33	5.66	5.79	5.51	5.34	4.26	3.95	5.02	4.40
4	3.94	4.52	5.09	5.37	5.57	5.76	5.53	5.30	4.19	3.94	5.02	4.40
5	3.93	4.55	5.09	5.37	5.61	5.73	5.55	5.20	4.10	3.92	5.04	4.40
6	3.94	4.59	5.11	5.37	5.61	5.73	5.59	5.13	4.02	3.86	5.04	4.40
7	3.92	4.61	5.13	5.36	5.62	5.71	5.57	5.11	3.99	3.80	5.04	4.39
8	3.90	4.63	5.13	5.36	5.64	5.70	5.57	5.09	3.91	3.82	5.04	4.40
9	3.90	4.64	5.14	5.34	5.67	5.70	5.57	5.05	3.85	3.84	5.05	4.36
10	3.93	4.66	5.16	5.33	5.69	5.70	5.57	5.00	3.78	3.90	5.05	4.40
11	4.06	4.67	5.16	5.32	5.70	5.70	5.56	4.96	3.72	3.97	5.02	4.44
12	4.08	4.68	5.18	5.33	5.71	5.70	5.56	4.93	3.66	4.10	5.00	4.50
13	4.09	4.72	5.19	5.34	5.73	5.69	5.56	4.91	3.65	4.25	4.97	4.53
14	4.13	4.77	5.19	5.33	5.74	5.67	5.55	4.89	3.66	4.36	4.95	4.57
15	4.19	4.79	5.19	5.34	5.76	5.66	5.57	4.87	3.60	4.45	4.90	4.58
16	4.20	4.81	5.20	5.35	5.79	5.66	5.55	4.85	3.52	4.51	4.80	4.58
17	4.24	4.83	5.21	5.36	5.80	5.65	5.55	4.85	3.51	4.58	4.89	4.58
18	4.27	4.88	5.23	5.38	5.82	5.65	5.55	4.85	3.50	4.68	4.85	4.59
19	4.26	4.90	5.23	5.39	5.84	5.67	5.56	4.85	3.53	4.74	4.81	4.59
20	4.25	4.92	5.24	5.40	5.85	5.66	5.56	4.82	3.55	4.78	4.74	4.65
21	4.28	4.93	5.27	5.42	5.86	5.64	5.56	4.80	3.62	4.82	4.71	4.69
22	4.26	4.93	5.30	5.43	5.85	5.63	5.56	4.80	3.74	4.85	4.67	4.70
23	4.27	4.93	5.30	5.45	5.85	5.60	5.54	4.77	3.81	4.86	4.63	4.70
24	4.33	4.93	5.30	5.46	5.86	5.60	5.54	4.76	3.88	4.88	4.61	4.70
25	4.34	4.99	5.31	5.47	5.84	5.57	5.53	4.74	3.89	4.90	4.56	4.74
26	4.39	5.01	5.32	5.40	5.84	5.56	5.53	4.72	3.89	4.96	4.51	4.78
27	4.39	5.03	5.32	5.90	5.85	5.56	5.50	4.65	3.91	4.96	4.47	4.78
28	4.42	5.04	5.32	5.50	5.86	5.56	5.49	4.56	3.94	4.98	4.44	4.78
29	4.43	5.06	5.31	5.50	5.86	5.57	5.46	4.57	3.94	5.02	4.39	4.83
30	4.43		5.33	5.51	5.85	5.57	5.42	4.56	3.94	5.03	4.38	4.84
31	4.47		5.33		5.83		5.37	4.50		5.03		4.83
Suma	**129.13**	**138.53**	**161.52**	**161.67**	**178.25**	**170.00**	**171.63**	**152.13**	**115.41**	**137.63**	**144.77**	**141.92**
Media mensual	4.16	4.78	5.21	5.38	5.75	5.67	5.54	4.91	3.85	4.44	4.82	4.58
Máxima	4.47	5.06	5.33	5.51	5.86	5.81	5.59	5.36	4.43	5.03	5.05	4.84
Mínima	3.90	4.50	5.07	5.32	5.54	5.56	5.37	4.50	3.51	3.80	4.38	4.36
Amplitud mensual	0.57	0.56	0.26	0.19	0.32	0.25	0.22	0.66	0.92	1.23	0.67	0.48
Normal	3.66	4.27	4.59	4.74	4.44	4.19	3.86	3.14	2.69	3.03	3.34	3.29
Años	**30**	**30**	**30**	**30**	**30**	**30**	**30**	**30**	**30**	**30**	**30**	**30**

RIO PARANA

Nombre del lugar: **SAN NICOLAS** **Provincia de BUENOS AIRES**

Hidrómetro Nº 59. Tipo D. G. N. y P. Perteneciente a la Dirección General de Navegación y Puertos (M. O. P.).

Fecha en que inician las observaciones: 1º de enero de 1904. Hora en que se efectúa la observación: 7.00 horas.

DURANTE EL PERIODO 1904 - 1932

Altura máxima. 5.90 Altura mínima. —1.02

Observada ... 23/6/905 Observada ... 3/12/916

AÑO 1932

Máxima anual .. 3.89 Media anual ... 3.02

Mínima anual .. 1.83 Amplitud anual . 2.06

Días	Enero	Febrero	Marzo	Abril	Mayo	Junio	Julio	Agosto	Septiembre	Octubre	Noviembre	Diciembre
1	2.17	2.51	3.00	3.21	3.48	3.88	3.64	3.55	2.80	2.20	3.03	2.50
2	2.08	2.58	3.00	3.22	3.49	3.89	3.63	3.52	2.72	2.26	3.01	2.64
3	2.05	2.55	3.04	3.26	3.50	3.88	3.64	3.52	2.61	2.25	3.01	2.60
4	2.13	2.60	3.01	3.29	3.52	3.85	3.65	3.51	2.56	2.30	3.04	2.58
5	2.10	2.60	3.04	3.30	3.55	3.84	3.66	3.49	2.50	2.30	3.04	2.58
6	2.20	2.60	3.05	3.29	3.54	3.83	3.67	3.40	2.40	2.23	3.03	2.57
7	2.10	2.60	3.07	3.26	3.57	3.82	3.67	3.34	2.38	2.09	3.01	2.52
8	2.00	2.60	3.06	3.24	3.60	3.81	3.67	3.32	2.32	2.02	3.09	2.45
9	1.97	2.62	3.10	3.24	3.63	3.82	3.66	3.32	2.25	2.07	3.08	2.44
10	1.99	2.62	3.10	3.24	3.64	3.84	3.66	3.32	2.20	2.07	3.06	2.44
11	2.20	2.62	3.10	3.26	3.65	3.83	3.67	3.24	2.12	2.07	3.02	2.48
12	2.23	2.67	3.12	3.27	3.65	3.82	3.66	3.21	2.03	2.18	3.01	2.56
13	2.18	2.68	3.11	3.25	3.65	3.82	3.66	3.22	1.99	2.28	2.98	2.58
14	2.15	2.68	3.10	3.25	3.69	3.79	3.64	3.20	2.10	2.48	2.98	2.63
15	2.23	2.77	3.10	3.27	3.69	3.78	3.62	3.20	2.08	2.53	2.96	2.62
16	2.30	2.78	3.10	3.26	3.73	3.79	3.65	3.15	1.92	2.58	2.96	2.60
17	2.25	2.86	3.09	3.27	3.75	3.77	3.65	3.14	1.86	2.60	2.97	2.60
18	2.39	2.91	3.12	3.28	3.76	3.77	3.65	3.12	1.87	2.78	2.93	2.61
19	2.37	2.90	3.12	3.30	3.78	3.79	3.65	3.10	1.90	2.83	2.89	2.60
20	2.30	2.88	3.16	3.33	3.79	3.77	3.67	3.07	1.83	2.85	2.86	2.69
21	2.37	2.85	3.17	3.33	3.81	3.74	3.67	3.02	1.84	2.85	2.86	2.76
22	2.37	2.84	3.17	3.34	3.79	3.74	3.65	3.04	2.04	2.87	2.78	2.74
23	2.30	2.90	3.18	3.36	3.81	3.73	3.65	3.06	2.18	2.90	2.75	2.74
24	2.40	2.94	3.18	3.37	3.83	3.71	3.64	3.02	2.25	2.87	2.76	2.78
25	2.44	2.98	3.18	3.38	3.81	3.69	3.65	3.00	2.25	2.87	2.70	2.76
26	2.46	3.00	3.20	3.39	3.84	3.69	3.66	2.99	2.17	2.90	2.64	2.85
27	2.47	3.00	3.22	3.40	3.87	3.69	3.64	2.96	2.15	2.98	2.59	2.82
28	2.43	3.00	3.20	3.42	3.89	3.69	3.64	2.89	2.16	2.93	2.59	2.79
29	2.47	3.00	3.18	3.44	3.88	3.69	3.62	2.86	2.22	2.97	2.54	2.87
30	2.44		3.19	3.46	3.88	3.68	3.60	2.93	2.17	3.01	2.49	2.90
31	2.55		3.19		3.87		3.57	2.88		3.04		2.84
Suma	**70.09**	**80.14**	**96.65**	**99.18**	**114.94**	**113.44**	**113.06**	**98.59**	**65.87**	**79.16**	**86.67**	**82.14**
Media mensual	2.26	2.76	3.11	3.30	3.71	3.78	3.65	3.24	2.20	2.55	2.89	2.65
Máxima	2.55	3.00	3.22	3.46	3.89	3.89	3.67	3.55	2.80	3.04	3.09	2.90
Mínima	1.97	2.51	3.00	3.21	3.48	3.68	3.57	2.86	1.83	2.02	2.49	2.44
Amplitud mensual	0.58	0.49	0.22	0.25	0.41	0.21	0.10	0.69	0.97	1.02	0.60	0.46
Normal	1.92	2.41	2.68	2.87	2.67	2.46	2.21	1.66	1.26	1.51	1.69	1.63
Años	**29**	**29**	**29**	**29**	**29**	**29**	**29**	**29**	**29**	**29**	**29**	**29**

RIO PARANA

Nombre del lugar: **SAN PEDRO** **Provincia de BUENOS AIRES**

Hidrómetro Nº 121. Tipo D. G. N. y P. Perteneciente a la Dirección General de Navegación y Puertos (M. O. P.).

Fecha en que inician las observaciones: 1º de enero de 1901. Hora en que se efectúa la observación: 7.00 horas.

DURANTE EL PERIODO 1901 - 1932

Altura máxima. 5.16 Altura mínima. —0.79

Observada ... 27/6/905 Observada ... 13/12/917

AÑO 1932

Máxima anual .. 3.14 Media anual ... 2.31

Mínima anual .. 1.24 Amplitud anual . 1.90

Días	Enero	Febrero	Marzo	Abril	Mayo	Junio	Julio	Agosto	Septiembre	Octubre	Noviembre	Diciembre
1	1.76	1.72	2.16	2.36	2.72	3.10	2.90	2.84	2.24	1.62	2.26	1.94
2	1.42	1.96	2.16	2.38	2.70	3.10	2.98	2.80	2.16	1.84	2.26	2.24
3	1.44	1.64	2.20	2.34	2.72	3.08	2.98	2.78	2.06	2.02	2.22	2.04
4	1.58	2.02	2.14	2.56	2.80	3.08	2.98	2.82	2.04	1.92	2.38	2.20
5	1.70	1.90	2.14	2.54	2.78	3.08	2.97	2.82	1.96	1.92	2.36	2.02
6	1.68	1.80	2.20	2.49	2.85	3.06	2.94	2.74	1.96	1.70	2.28	1.98
7	1.42	1.66	2.27	2.42	2.86	3.09	2.95	2.66	1.86	1.47	2.24	1.80
8	1.36	1.96	2.22	2.38	2.90	3.10	2.92	2.74	1.80	1.60	2.50	1.60
9	1.24	1.86	2.40	2.38	2.90	3.12	2.90	2.60	1.80	1.54	2.37	1.62
10	1.25	1.80	2.30	2.40	2.88	3.12	2.96	2.60	1.87	1.50	2.28	1.70
11	1.92	1.98	2.38	2.50	2.82	3.14	2.98	2.69	1.60	1.48	2.20	1.76
12	1.72	1.96	2.38	2.46	2.85	3.08	2.96	2.70	1.46	1.56	2.22	1.70
13	1.48	1.96	2.26	2.40	2.86	3.09	2.96	2.74	1.40	1.68	2.18	1.90
14	1.48	2.12	2.24	2.46	2.86	3.04	2.90	2.74	1.88	1.99	2.18	2.12
15	1.90	1.94	2.22	2.46	2.88	3.04	2.94	2.70	1.60	1.90	2.18	1.88
16	1.60	2.16	2.22	2.40	2.88	3.04	2.96	2.64	1.40	2.00	2.24	1.80
17	1.50	2.28	2.20	2.38	2.88	3.05	2.94	2.62	1.40	1.98	2.26	1.84
18	1.96	2.24	2.36	2.42	2.89	3.00	2.94	2.58	1.46	2.30	2.18	1.92
19	1.64	2.12	2.22	2.52	2.88	3.04	2.97	2.51	1.44	2.28	2.14	1.90
20	1.48	2.08	2.40	2.54	2.90	3.02	2.98	2.40	1.38	2.30	2.12	1.90
21	1.84	1.90	2.40	2.52	2.92	2.99	2.96	2.32	1.37	2.18	2.12	2.14
22	1.60	2.06	2.30	2.51	2.96	2.98	2.96	2.44	1.70	2.18	2.16	2.10
23	1.58	2.26	2.30	2.54	2.96	2.98	2.96	2.51	1.86	2.10	1.96	1.94
24	2.00	2.26	2.30	2.58	3.00	2.98	2.94	2.45	1.98	2.06	2.10	1.88
25	1.86	2.26	2.30	2.56	3.02	3.04	2.96	2.44	1.82	2.08	1.98	2.24
26	1.96	2.30	2.42	2.60	3.00	3.03	2.90	2.38	1.66	2.17	1.80	2.20
27	1.82	2.26	2.40	2.60	3.01	3.02	2.92	2.39	1.43	2.16	1.82	2.06
28	1.70	2.22	2.32	2.62	3.05	3.00	2.94	2.26	1.76	2.16	1.86	2.06
29	1.82	2.14	2.30	2.68	3.02	2.96	2.92	2.48	1.67	2.32	1.86	2.36
30	1.80		2.26	2.78	3.08	2.92	2.96	2.49	1.64	2.18	1.78	2.26
31	1.89		2.30		3.06		2.86	2.38		2.30		2.12
Suma	**51.40**	**58.82**	**70.67**	**74.78**	**89.89**	**91.37**	**91.29**	**79.86**	**51.66**	**60.49**	**64.49**	**61.22**
Media mensual	1.66	2.03	2.28	2.49	2.90	3.04	2.94	2.59	1.72	1.95	2.15	1.97
Máxima	2.00	2.30	2.42	2.78	3.08	3.14	2.98	2.82	2.24	2.32	2.50	2.36
Mínima	1.24	1.64	2.14	2.34	2.70	2.92	2.86	2.26	1.37	1.47	1.78	1.60
Amplitud mensual	0.76	0.66	0.28	0.44	0.38	0.22	0.12	0.56	0.87	0.85	0.72	0.76
Normal	1.43	1.75	1.94	2.17	2.03	1.86	1.69	1.30	1.03	1.14	1.27	1.24
Años	**30**	**30**	**30**	**30**	**30**	**30**	**30**	**30**	**30**	**30**	**30**	**30**

RIO PARANA

Nombre del lugar: **BARADERO** **Provincia de BUENOS AIRES**

Hidrómetro Nº 60. Tipo D. G. N. y P. Perteneciente a la Dirección General de Navegación y Puertos (M. O. P.).

Fecha en que inician las observaciones: 1º de enero de 1904. Hora en que se efectúa la observación: 7.00 horas.

DURANTE EL PERIODO 1904 - 1932

Altura máxima. 6.28 Altura mínima. —0.57

Observada ... 27/6/905 Observada ... 13/9/925

AÑO 1932

Máxima anual .. 2.80 Media anual ... 2.00

Mínima anual .. 0.98 Amplitud anual . 1.82

Días	Enero	Febrero	Marzo	Abril	Mayo	Junio	Julio	Agosto	Septiembre	Octubre	Noviembre	Diciembre
1	1.33	1.41	1.81	1.94	2.34	2.71	2.60	2.60	2.14	1.43	1.84	1.62
2	1.14	1.65	1.78	1.94	2.38	2.73	2.62	2.58	2.10	1.62	1.84	1.90
3	1.32	1.40	1.88	1.94	2.38	2.74	2.65	2.54	2.01	1.80	1.89	1.77
4	1.38	1.68	1.78	2.06	2.40	2.72	2.69	2.54	1.94	1.74	1.92	1.88
5	1.48	1.58	1.81	2.08	2.44	2.74	2.69	2.53	1.88	1.74	1.93	1.78
6	1.50	1.54	1.88	2.10	2.46	2.74	2.63	2.54	1.78	1.48	1.90	1.74
7	1.18	1.46	1.96	2.10	2.53	2.76	2.67	2.50	1.78	1.24	1.90	1.50
8	1.00	1.54	1.88	2.10	2.58	2.76	2.64	2.46	1.70	1.34	2.02	1.34
9	0.98	1.50	1.90	2.08	2.59	2.79	2.64	2.43	1.70	1.37	1.94	1.33
10	1.12	1.49	1.96	2.08	2.58	2.80	2.61	2.39	1.70	1.28	1.90	1.36
11	1.70	1.60	2.00	2.10	2.55	2.80	2.60	2.40	1.58	1.34	1.84	1.50
12	1.38	1.58	1.98	2.12	2.50	2.76	2.60	2.42	1.53	1.38	1.84	1.66
13	1.12	1.70	1.92	2.08	2.50	2.74	2.60	2.44	1.34	1.50	1.74	1.60
14	1.22	1.75	1.88	2.10	2.52	2.74	2.59	2.48	1.75	1.74	1.78	1.80
15	1.65	1.55	1.86	2.10	2.53	2.73	2.68	2.50	1.57	1.70	1.78	1.58
16	1.37	1.80	1.84	2.08	2.54	2.72	2.58	2.48	1.30	1.74	1.86	1.58
17	1.16	1.84	1.82	2.06	2.52	2.70	2.62	2.44	1.26	1.70	1.85	1.54
18	1.61	1.81	1.86	2.07	2.51	2.68	2.64	2.42	1.37	1.92	1.80	1.56
19	1.32	1.74	1.82	2.10	2.51	2.72	2.66	2.38	1.34	1.92	1.77	1.53
20	1.12	1.65	1.96	2.10	2.50	2.69	2.68	2.30	1.20	1.85	1.78	1.90
21	1.57	1.50	1.94	2.10	2.53	2.67	2.70	2.25	1.34	1.83	1.77	1.83
22	1.27	1.60	1.93	2.12	2.55	2.65	2.68	2.26	1.54	1.82	1.80	1.74
23	1.20	1.84	1.90	2.12	2.58	2.63	2.68	2.24	1.74	1.84	1.64	1.64
24	1.66	1.84	1.90	2.14	2.60	2.62	2.66	2.26	1.76	1.72	1.77	1.54
25	1.60	1.86	1.92	2.14	2.64	2.62	2.64	2.22	1.65	1.74	1.70	1.91
26	1.55	1.88	1.96	2.18	2.65	2.67	2.66	2.19	1.41	1.76	1.50	1.83
27	1.50	1.86	1.96	2.18	2.67	2.72	2.64	2.17	1.39	1.77	1.44	1.70
28	1.42	1.84	1.84	2.23	2.70	2.70	2.64	2.12	1.51	1.82	1.54	1.69
29	1.50	1.82	1.92	2.24	2.68	2.68	2.66	2.18	1.48	1.90	1.46	1.94
30	1.60		1.88	2.30	2.68	2.63	2.64	2.18	1.41	1.90	1.45	1.88
31	1.52		1.90		2.68		2.62	2.18		1.88		1.78
Suma	**42.47**	**48.31**	**58.63**	**63.08**	**78.82**	**81.36**	**81.91**	**73.62**	**48.20**	**51.81**	**53.19**	**51.95**
Media mensual	1.37	1.66	1.89	2.10	2.54	2.71	2.64	2.37	1.61	1.67	1.77	1.68
Máxima	1.70	1.88	2.00	2.30	2.70	2.80	2.70	2.60	2.14	1.92	2.02	1.94
Mínima	0.98	1.40	1.78	1.94	2.34	2.62	2.58	2.12	1.20	1.24	1.44	1.33
Amplitud mensual	0.71	0.48	0.22	0.36	0.36	0.18	0.12	0.48	0.94	0.68	0.58	0.61
Normal	2.38	2.66	2.85	3.04	2.89	2.74	2.70	2.38	2.03	2.15	2.24	2.24
Años	29	29	29	29	29	29	29	29	29	29	29	29

RIO PARAGUAY

Nombre del lugar: **CORUMBA** **República del BRASIL**

Hidrómetro Nº 120. Tipo D. G. N. y P. Perteneciente a la Dirección de Meteorología, Geofísica e Hidrología.

Fecha en que inician las observaciones: 12 de julio de 1912. Hora en que se efectúa la observación: 7.00 horas.

DURANTE EL PERIODO 1912 - 1932 **AÑO 1932**

Altura máxima. 9.76 Altura mínima. 1.04 Máxima anual .. 6.39 Media anual ... 4.43

Observada ... 13/5/920 Observada ... 5/2/917 Mínima anual .. 2.58 Amplitud anual . 3.81

Días	Enero	Febrero	Marzo	Abril	Mayo	Junio	Julio	Agosto	Septiembre	Octubre	Noviembre	Diciembre
1	2.85	3.02	3.87	5.15	6.19	6.32	5.95	5.41	4.68	4.08	3.34	2.63
2	2.80	3.03	3.89	5.20	6.20	6.32	5.90	5.37	4.66	4.06	3.30	2.61
3	2.78	3.05	3.90	5.25	6.22	6.32	5.90	5.33	4.65	4.02	3.30	2.67
4	2.80	3.06	3.92	5.35	6.22	6.31	5.89	5.29	4.60	3.98	3.25	2.68
5	2.80	3.09	3.94	5.37	6.23	6.30	5.87	5.27	4.59	3.95	3.20	2.69
6	2.80	3.10	3.96	5.42	6.25	6.30	5.85	5.25	4.56	3.94	3.18	2.70
7	2.80	3.12	3.98	5.50	6.24	6.29	5.83	5.23	4.55	3.90	3.15	2.71
8	2.79	3.14	4.00	5.55	6.29	6.29	5.82	5.20	4.53	3.90	3.17	2.69
9	2.80	3.15	4.02	5.59	6.31	6.30	5.80	5.18	4.50	3.89	3.10	2.65
10	2.78	3.24	4.04	5.64	6.31	6.29	5.79	5.15	4.50	3.84	3.12	2.62
11	2.77	3.33	4.07	5.68	6.32	6.28	5.78	5.10	4.49	3.80	3.08	2.61
12	2.75	3.35	4.12	5.72	6.32	6.27	5.77	5.07	4.47	3.76	3.04	2.63
13	2.75	3.40	4.15	5.76	6.33	6.26	5.73	5.05	4.44	3.74	3.00	2.63
14	2.75	3.45	4.15	5.80	6.33	6.23	5.70	5.00	4.40	3.72	2.96	2.61
15	2.78	3.50	4.20	5.80	6.33	6.22	5.69	4.99	4.39	3.70	2.94	2.61
16	2.79	3.52	4.22	5.85	6.33	6.20	5.68	4.99	4.38	3.70	2.90	2.61
17	2.78	3.53	4.25	5.90	6.36	6.18	5.67	4.95	4.35	3.65	2.88	2.61
18	2.80	3.55	4.30	5.92	6.37	6.17	5.66	4.95	4.34	3.63	2.85	2.65
19	2.80	3.56	4.32	5.95	6.37	6.16	5.64	4.93	4.30	3.65	2.80	2.64
20	2.82	3.60	4.36	5.98	6.38	6.15	5.60	4.90	4.28	3.60	2.76	2.63
21	2.85	3.63	4.40	6.00	6.39	6.12	5.59	4.90	4.28	3.59	2.75	2.61
22	2.86	3.63	4.45	6.03	6.38	6.10	5.55	4.88	4.27	3.58	2.72	2.61
23	2.86	3.69	4.50	6.07	6.38	6.10	5.52	4.87	4.22	3.57	2.70	2.61
24	2.88	3.73	4.55	6.10	6.38	6.09	5.50	4.85	4.18	3.55	2.72	2.58
25	2.92	3.74	4.64	6.10	6.35	6.08	5.49	4.83	4.17	3.50	2.70	2.58
26	2.92	3.79	4.72	6.12	6.36	6.03	5.47	4.83	4.15	3.50	2.69	2.62
27	2.93	3.80	4.75	6.14	6.38	5.99	5.46	4.83	4.15	3.45	2.69	2.63
28	2.95	3.82	4.88	6.15	6.38	5.99	5.47	4.75	4.10	3.40	2.61	2.65
29	3.00	3.85	4.94	6.17	6.38	5.99	5.45	4.70	4.10	3.42	2.58	2.66
30	3.01		5.00	6.19	6.36	5.98	5.43	4.70	4.08	3.38	2.58	2.65
31	3.02		5.10		6.31		5.42	4.68		3.34		2.66
Suma	**87.99**	**99.47**	**133.59**	**173.45**	**195.95**	**185.63**	**175.87**	**155.43**	**131.36**	**114.79**	**88.06**	**81.74**
Media mensual	2.84	3.43	4.31	5.78	6.32	6.19	5.67	5.01	4.38	3.70	2.94	2.64
Máxima	3.02	3.85	5.10	6.19	6.39	6.32	5.95	5.41	4.68	4.08	3.34	2.71
Mínima	2.75	3.02	3.87	5.15	6.19	5.98	5.42	4.68	4.08	3.34	2.58	2.58
Amplitud mensual	0.27	0.83	1.23	1.04	0.20	0.34	0.53	0.73	0.60	0.74	0.76	0.13
Normal	2.28	2.69	3.34	3.97	4.58	4.72	4.68	4.25	3.61	2.81	2.24	2.09
Años	**16**	**16**	**16**	**16**	**16**	**16**	**16**	**16**	**16**	**16**	**16**	**16**

RIO PARAGUAY

Nombre del lugar: **FORMOSA** **Territorio de FORMOSA**

Hidrómetro Nº 45. Tipo D. G. N. y P. Perteneciente a la Dirección General de Navegación y Puertos (M. O. P.).

Fecha en que inician las observaciones: 1º de enero de 1904. Hora en que se efectúa la observación: 7.00 horas.

DURANTE EL PERIODO 1904 - 1932

Altura máxima. 10.15 Altura mínima. —0.46

Observada ... 13/6/905 Observada ... 1/12/916

AÑO 1932

Máxima anual .. 7.32 Media anual ... 5.77

Mínima anual .. 3.32 Amplitud anual . 4.00

Días	Enero	Febrero	Marzo	Abril	Mayo	Junio	Julio	Agosto	Septiembre	Octubre	Noviembre	Diciembre
1	4.26	3.50	3.82	4.68	6.72	6.46	7.24	6.92	6.34	5.88	6.78	5.70
2	4.26	3.54	3.88	4.89	6.74	6.48	7.26	6.90	6.30	5.88	6.76	5.73
3	4.40	3.54	4.04	5.02	6.74	6.52	7.28	6.88	6.29	5.90	6.73	5.72
4	4.46	3.54	4.10	5.11	6.74	6.54	7.30	6.86	6.24	5.96	6.76	5.70
5	4.46	3.54	4.18	5.16	6.72	6.57	7.30	6.82	6.26	6.00	6.74	5.70
6	4.46	3.56	4.22	5.27	6.74	6.64	7.30	6.80	6.16	6.06	6.73	5.70
7	4.46	3.56	4.31	5.30	6.72	6.65	7.30	6.78	6.13	6.08	6.70	5.70
8	4.46	3.56	4.32	5.34	6.68	6.70	7.30	6.74	6.10	6.10	6.68	5.70
9	4.46	3.56	4.40	5.36	6.66	6.71	7.32	6.72	6.09	6.14	6.64	5.70
10	4.44	3.55	4.46	5.50	6.63	6.74	7.32	6.71	6.06	6.18	6.56	5.70
11	4.44	3.54	4.50	5.54	6.56	6.78	7.32	6.70	6.03	6.28	6.52	5.70
12	4.44	3.54	4.50	5.59	6.53	6.84	7.32	6.70	5.98	6.30	6.48	5.68
13	4.38	3.60	4.52	5.63	6.50	6.88	7.32	6.68	5.94	6.32	6.42	5.68
14	4.44	3.58	4.54	5.67	6.47	6.92	7.32	6.68	5.92	6.43	6.34	5.65
15	4.40	3.58	4.54	5.70	6.44	6.97	7.32	6.66	5.90	6.47	6.30	5.64
16	4.35	3.58	4.54	5.72	6.41	7.00	7.32	6.66	5.88	6.50	6.24	5.60
17	4.28	3.56	4.52	5.74	6.35	7.04	7.32	6.64	5.87	6.53	6.14	5.60
18	4.20	3.60	4.52	5.85	6.32	7.07	7.28	6.64	5.85	6.56	6.12	5.54
19	4.10	3.58	4.50	5.90	6.30	7.08	7.27	6.64	5.83	6.60	6.10	5.52
20	4.04	3.54	4.50	6.03	6.28	7.10	7.25	6.64	5.80	6.62	6.08	5.46
21	3.92	3.53	4.52	6.11	6.23	7.12	7.20	6.60	5.84	6.67	6.00	5.40
22	3.84	3.56	4.52	6.22	6.28	7.14	7.16	6.58	5.88	6.70	6.00	5.35
23	3.73	3.54	4.54	6.30	6.26	7.15	7.14	6.56	5.90	6.70	5.96	5.30
24	3.67	3.54	4.54	6.38	6.28	7.16	7.12	6.55	5.90	6.72	5.96	5.24
25	3.60	3.54	4.54	6.46	6.28	7.17	7.10	6.52	5.90	6.74	5.92	5.14
26	3.52	3.58	4.54	6.50	6.28	7.16	7.08	6.50	5.90	6.74	5.90	5.09
27	3.47	3.60	4.57	6.56	6.28	7.18	7.03	6.50	5.90	6.76	5.88	5.04
28	3.38	3.66	4.59	6.58	6.30	7.18	7.04	6.48	5.90	6.78	5.86	4.94
29	3.32	3.70	4.60	6.68	6.32	7.18	7.00	6.40	5.90	6.78	5.82	4.90
30	3.34		4.64	6.70	6.34	7.18	6.96	6.40	5.88	6.76	5.74	4.86
31	3.44		4.64		6.63		6.94	6.36		6.78		4.80
Suma	**126.42**	**103.40**	**137.15**	**173.49**	**200.46**	**207.31**	**223.73**	**206.22**	**179.83**	**198.92**	**188.86**	**169.18**
Media mensual	4.08	3.56	4.42	5.78	6.47	6.91	7.22	6.65	5.99	6.42	6.30	5.46
Máxima	4.46	3.70	4.64	6.70	6.74	7.18	7.32	6.92	6.34	6.78	6.78	5.73
Mínima	3.32	3.50	3.82	4.68	6.23	6.46	6.94	6.36	5.80	5.88	5.74	4.80
Amplitud mensual	1.14	0.20	0.82	2.02	0.51	0.72	0.38	0.56	0.54	0.90	1.04	0.93
Normal	3.72	3.99	4.32	4.54	5.10	5.48	4.96	4.07	3.48	3.64	3.91	3.74
Años	29	29	29	29	29	29	29	29	29	29	29	29

RIO PARAGUAY

Nombre del lugar: **ASUNCION** **República del PARAGUAY**

Hidrómetro Nº 44. Tipo D. G. N. y P. Perteneciente a la Dirección General de Navegación y Puertos (M. O. P.).

Fecha en que inician las observaciones: 26 de febrero de 1904. Hora en que se efectúa la observación: 7.00 horas.

DURANTE EL PERIODO 1904 - 1932

Altura máxima. 8.80 Altura mínima. 0.52

Observada ... 23/6/905 Observada ... 17/10/910

AÑO 1932

Máxima anual .. 5.92 Media anual ... 4.59

Mínima anual .. 2.50 Amplitud anual . 3.42

Días	Enero	Febrero	Marzo	Abril	Mayo	Junio	Julio	Agosto	Septiembre	Octubre	Noviembre	Diciembre
1	3.50	2.75	3.02	3.42	4.56	5.34	5.85	5.62	5.44	5.10	5.48	4.67
2	3.50	2.76	3.12	3.54	4.60	5.39	5.88	5.61	5.41	5.12	5.45	4.67
3	3.58	2.73	3.22	3.69	4.62	5.40	5.90	5.61	5.40	5.19	5.40	4.67
4	3.57	2.73	3.26	3.74	4.64	5.44	5.92	5.61	5.37	5.25	5.38	4.67
5	3.55	2.71	3.26	3.83	4.64	5.47	5.92	5.60	5.34	5.25	5.34	4.70
6	3.52	2.68	3.24	3.88	4.68	5.51	5.92	5.60	5.32	5.25	5.31	4.75
7	3.49	2.66	3.22	3.90	4.68	5.53	5.92	5.61	5.29	5.26	5.27	4.80
8	3.48	2.64	3.20	3.92	4.69	5.55	5.92	5.62	5.28	5.26	5.24	4.81
9	3.46	2.62	3.20	3.93	4.70	5.57	5.92	5.63	5.25	5.28	5.18	4.83
10	3.45	2.58	3.18	3.94	4.71	5.57	5.92	5.65	5.23	5.31	5.15	4.82
11	3.44	2.54	3.17	3.96	4.72	5.59	5.92	5.67	5.22	5.31	5.10	4.79
12	3.41	2.52	3.16	3.97	4.72	5.61	5.92	5.68	5.20	5.31	5.06	4.73
13	3.38	2.52	3.14	3.97	4.73	5.63	5.91	5.69	5.18	5.30	5.02	4.70
14	3.36	2.52	3.12	3.98	4.72	5.66	5.90	5.69	5.18	5.40	4.98	4.65
15	3.31	2.54	3.11	4.00	4.72	5.72	5.88	5.70	5.18	5.44	4.93	4.60
16	3.25	2.57	3.11	4.01	4.73	5.72	5.86	5.70	5.16	5.47	4.90	4.55
17	3.16	2.59	3.10	4.02	4.73	5.70	5.84	5.69	5.15	5.49	4.85	4.50
18	3.12	2.62	3.09	4.04	4.75	5.70	5.82	5.68	5.14	5.52	4.83	4.44
19	3.06	2.63	3.12	4.08	4.75	5.71	5.80	5.66	5.12	5.54	4.81	4.38
20	2.96	2.63	3.17	4.22	4.75	5.72	5.79	5.65	5.12	5.55	4.81	4.33
21	2.88	2.65	3.18	4.29	4.75	5.75	5.77	5.64	5.12	5.57	4.81	4.26
22	2.80	2.66	3.23	4.34	4.80	5.77	5.75	5.63	5.13	5.58	4.77	4.20
23	2.74	2.69	3.25	4.38	4.97	5.78	5.72	5.62	5.14	5.58	4.75	4.13
24	2.68	2.71	3.27	4.41	4.99	5.78	5.72	5.60	5.15	5.58	4.72	4.08
25	2.64	2.76	3.32	4.44	5.05	5.80	5.72	5.60	5.14	5.58	4.70	4.02
26	2.60	2.78	3.34	4.47	5.08	5.81	5.70	5.58	5.14	5.58	4.70	3.97
27	2.57	2.81	3.35	4.49	5.12	5.82	5.72	5.56	5.14	5.56	4.70	3.97
28	2.55	2.85	3.37	4.51	5.16	5.82	5.70	5.54	5.14	5.56	4.68	3.95
29	2.50	2.94	3.39	4.52	5.20	5.83	5.68	5.52	5.14	5.55	4.68	3.92
30	2.63		3.40	4.52	5.24	5.83	5.65	5.50	5.12	5.53	4.67	3.90
31	2.73		3.41		5.30		5.63	5.47		5.51		3.88
Suma	**96.87**	**77.39**	**99.72**	**122.41**	**149.50**	**169.52**	**180.47**	**174.23**	**156.34**	**167.78**	**149.67**	**137.34**
Media mensual	3.12	2.67	3.22	4.08	4.82	5.65	5.82	5.62	5.21	5.41	4.99	4.43
Máxima	3.58	2.94	3.41	4.52	5.30	5.83	5.92	5.70	5.44	5.58	5.48	4.83
Mínima	2.50	2.52	3.02	3.42	4.56	5.34	5.63	5.47	5.12	5.10	4.67	3.88
Amplitud mensual	1.08	0.42	0.39	1.10	0.74	0.49	0.29	0.23	0.32	0.48	0.81	0.95
Normal	2.99	3.12	3.31	3.58	4.27	4.56	4.11	3.56	3.15	3.10	3.18	3.08
Años	29	29	29	29	29	29	29	29	29	29	29	29

RIO SALADO

Nombre del lugar: **SUNCHO CORRAL** **Provincia de SANTIAGO DEL ESTERO**

Hidrómetro Nº 13. Tipo D. G. de I. Perteneciente a la Dirección de Meteorología, Geofísica e Hidrología.

Fecha en que inician las observaciones: 22 de julio de 1906. Hora en que se efectúa la observación: 8.00 horas.

DURANTE EL PERIODO 1906 - 1932

Altura máxima. 8.86 Observada ... 1/4/922

Altura mínima. 0.00 Observada ... 26/11/907

AÑO 1932

Máxima anual .. 6.15 Mínima anual .. 0.82

Media anual ... 2.56 Amplitud anual . 5.33

Días	Enero	Febrero	Marzo	Abril	Mayo	Junio	Julio	Agosto	Septiembre	Octubre	Noviembre	Diciembre
1	0.82	3.54	5.66	5.70	3.72	2.74	2.25	1.88	1.33	1.06	0.93	0.90
2	0.82	3.23	5.55	5.85	3.70	2.74	2.19	1.85	1.32	1.06	0.93	0.90
3	0.82	3.12	5.46	5.91	3.55	2.73	2.18	1.86	1.30	1.09	0.95	0.90
4	0.82	3.14	5.29	6.00	3.60	2.69	2.15	1.86	1.27	1.05	0.94	0.92
5	0.82	3.22	5.05	6.07	3.68	2.71	2.25	1.85	1.27	1.02	0.94	0.92
6	0.82	3.37	4.82	6.11	3.78	2.69	2.20	1.82	1.26	1.00	0.93	0.91
7	0.82	3.99	4.78	6.14	3.71	2.64	2.11	1.80	1.24	1.00	0.94	0.90
8	0.82	4.18	4.75	6.15	3.53	2.65	1.94	1.85	1.19	1.01	0.94	0.90
9	0.82	4.38	4.83	6.11	3.47	2.66	1.90	1.82	1.19	1.02	0.93	0.90
10	0.82	4.50	4.99	6.02	3.41	2.62	1.93	1.76	1.19	1.04	0.93	0.90
11	0.82	4.64	5.17	5.85	3.31	2.52	1.96	1.62	1.18	1.01	0.92	0.90
12	0.82	4.67	5.32	5.67	3.25	2.49	2.17	1.68	1.18	0.99	0.92	0.97
13	0.82	4.78	5.45	5.45	3.24	2.49	1.99	1.62	1.18	0.99	0.92	0.92
14	1.92	4.86	5.52	5.28	3.18	2.49	1.97	1.60	1.19	0.98	0.92	0.90
15	2.14	4.99	5.60	5.06	3.17	2.41	1.85	1.62	1.18	0.98	0.96	0.90
16	2.28	5.08	5.62	4.86	3.16	2.44	1.93	1.61	1.16	0.97	0.95	0.90
17	2.35	5.13	5.64	4.79	3.17	2.44	1.92	1.58	1.16	0.96	0.95	0.90
18	2.50	5.22	5.65	4.55	3.10	2.42	1.91	1.55	1.16	0.96	0.97	0.90
19	2.75	5.33	5.65	4.45	3.12	2.42	1.96	1.56	1.16	0.96	0.96	1.04
20	2.96	5.42	5.65	4.35	3.20	2.46	1.96	1.53	1.15	0.99	0.95	0.98
21	3.25	5.47	5.63	4.20	3.18	2.39	1.98	1.55	1.12	0.98	0.96	0.92
22	3.43	5.50	5.62	4.20	3.10	2.38	1.94	1.48	1.08	0.97	0.95	0.91
23	3.56	5.58	5.55	4.15	3.10	2.38	1.93	1.49	1.07	0.97	0.94	0.90
24	3.71	5.65	5.49	4.11	3.00	2.39	1.90	1.46	1.06	0.96	0.95	0.90
25	3.76	5.70	5.42	4.02	3.01	2.34	1.97	1.50	1.06	0.98	0.95	0.90
26	3.75	5.72	5.37	3.92	2.93	2.28	2.02	1.48	1.07	0.96	0.94	0.90
27	3.72	5.73	5.37	3.82	2.85	2.28	1.96	1.44	1.05	0.96	0.93	0.90
28	3.69	5.75	5.40	3.70	2.85	2.24	2.04	1.45	1.03	0.95	0.92	0.90
29	3.61	5.72	5.45	3.57	2.82	2.26	1.98	1.39	1.04	0.95	0.93	0.90
30	3.42		5.52	3.60	2.77	2.25	1.96	1.25	1.04	0.94	0.92	0.90
31	3.37		5.63		2.75		1.93	1.34		0.94		0.90
Suma	**66.83**	**137.61**	**166.90**	**149.66**	**100.41**	**74.64**	**62.33**	**50.15**	**34.88**	**30.70**	**28.17**	**28.29**
Media mensual	2.15	4.75	5.38	4.99	3.24	2.49	2.05	1.62	1.16	0.99	0.94	0.91
Máxima	3.76	5.75	5.66	6.15	3.78	2.74	2.25	1.88	1.33	1.09	0.97	1.04
Mínima	0.82	3.12	4.75	3.57	2.75	2.24	1.85	1.25	1.03	0.94	0.92	0.90
Amplitud mensual	2.94	2.63	0.91	2.58	1.03	0.50	0.40	0.63	0.30	0.15	0.05	0.14
Normal	2.19	3.86	5.02	4.65	3.30	2.56	1.74	2.00	1.68	1.30	1.01	1.06
Años	**20**	**20**	**20**	**20**	**20**	**20**	**20**	**20**	**20**	**20**	**20**	**20**

RIO SALADO

Nombre del lugar: **SAN FRANCISCO DE LAISHI** **Territorio de FORMOSA**

Hidrómetro Nº 8. Tipo "B". Perteneciente a la Dirección de Meteorología, Geofísica e Hidrología.

Fecha en que inician las observaciones: 1º de mayo de 1906. Hora en que se efectúa la observación: 7.00 horas.

DURANTE EL PERIODO 1906 - 1932

Altura máxima. 7.57 Altura mínima. 0.00

Observada ... 14/4/921 Observada ... 11/11/907

AÑO 1932

Máxima anual .. 3.99 Media anual ... 1.48

Mínima anual .. 0.90 Amplitud anual . 3.09

Días	Enero	Febrero	Marzo	Abril	Mayo	Junio	Julio	Agosto	Septiembre	Octubre	Noviembre	Diciembre
1	1.30	1.10	1.03	1.12	2.00	1.25	1.15	1.19	1.02	2.26	1.40	2.29
2	1.37	1.08	1.01	1.25	1.95	1.23	1.18	1.21	1.00	2.64	1.29	2.27
3	1.42	1.08	1.01	1.99	1.91	1.22	1.14	1.23	1.00	2.81	1.40	2.30
4	1.38	1.07	1.00	2.48	1.90	1.22	1.12	1.23	0.98	2.79	1.46	2.30
5	1.26	1.04	1.02	3.67	1.90	1.21	1.11	1.23	0.98	2.80	1.43	2.19
6	1.10	1.03	1.07	3.78	1.93	1.20	1.09	1.28	0.99	2.73	1.63	1.99
7	1.03	1.06	1.12	3.85	1.93	1.18	1.09	1.26	0.98	2.53	1.69	1.86
8	0.99	1.11	1.21	3.90	1.89	1.15	1.08	1.21	0.98	2.53	1.56	1.80
9	0.98	1.05	1.20	3.98	1.85	1.14	1.03	1.20	0.97	2.56	1.51	1.71
10	0.98	1.00	1.18	3.99	1.79	1.11	1.03	1.32	0.95	2.55	1.50	1.70
11	0.97	0.98	1.14	3.94	1.71	1.11	1.01	1.30	0.94	2.51	1.50	1.70
12	0.97	0.98	1.11	3.75	1.67	1.12	1.01	1.29	0.95	2.46	1.47	1.63
13	1.00	0.97	1.06	3.71	1.65	1.12	1.00	1.25	0.95	2.48	1.42	1.45
14	1.00	0.95	1.09	3.28	1.61	1.21	1.01	1.21	0.92	2.56	1.41	1.26
15	0.99	0.93	1.09	3.19	1.58	1.25	1.01	1.20	0.93	2.56	1.36	1.23
16	0.97	0.93	1.10	2.75	1.55	1.22	1.02	1.15	0.92	2.54	1.37	1.23
17	0.98	0.96	1.06	2.69	1.54	1.20	1.02	1.12	0.92	2.53	1.37	1.26
18	1.01	0.95	1.01	2.60	1.51	1.21	1.01	1.12	0.92	2.46	1.59	1.30
19	1.00	0.95	1.03	2.63	1.50	1.24	1.01	1.13	0.93	2.31	2.16	1.21
20	1.00	0.96	1.00	2.62	1.50	1.24	1.00	1.12	0.95	2.14	2.99	1.14
21	1.01	1.00	1.06	2.45	1.51	1.21	0.99	1.12	1.01	2.09	3.21	1.10
22	1.01	1.02	1.10	2.21	1.54	1.20	1.00	1.13	1.16	1.97	3.23	1.01
23	1.00	1.03	1.17	2.11	1.60	1.21	1.01	1.12	1.51	1.98	3.46	0.98
24	1.02	1.00	1.16	2.09	1.56	1.21	1.03	1.11	1.64	1.99	3.48	1.00
25	1.02	0.99	1.11	2.01	1.51	1.19	1.02	1.07	1.66	1.99	3.37	1.01
26	1.03	0.97	1.10	1.98	1.45	1.15	1.03	1.05	1.65	1.87	3.11	1.01
27	1.01	0.96	1.12	1.93	1.44	1.13	1.08	1.03	1.78	1.85	2.96	0.99
28	1.01	0.99	1.11	1.89	1.41	1.11	1.15	1.01	1.86	1.80	2.71	0.99
29	1.03	1.01	1.57	1.89	1.39	1.11	1.19	1.00	1.99	1.63	2.26	0.91
30	1.05		1.56	2.01	1.39	1.10	1.21	1.00	2.14	1.50	2.21	0.95
31	1.05		1.06		1.30		1.21	1.02		1.41		0.90
Suma	**32.94**	**29.15**	**34.66**	**81.80**	**50.97**	**35.45**	**33.04**	**35.92**	**35.58**	**70.83**	**61.61**	**44.67**
Media mensual	1.06	1.04	1.12	2.73	1.64	1.18	1.07	1.16	1.19	2.28	2.05	1.44
Máxima	1.42	1.11	1.57	3.99	2.00	1.25	1.21	1.32	2.14	2.81	3.48	2.30
Mínima	0.97	0.93	1.00	1.12	1.30	1.10	0.99	1.00	0.92	1.41	1.29	0.90
Amplitud mensual	0.45	0.18	0.57	2.87	0.70	0.15	0.22	0.32	1.22	1.40	2.19	1.40
Normal	1.71	1.57	1.72	2.40	2.64	2.09	1.80	1.48	1.73	1.74	1.79	2.06
Años	**25**	**25**	**25**	**25**	**25**	**25**	**25**	**25**	**25**	**25**	**25**	**25**

RIO QUINES

Nombre del lugar: **LA HUERTITA** **Provincia de SAN LUIS**

Hidrómetro Nº 142. Tipo "A". Perteneciente a la Dirección de Meteorología, Geofísica e Hidrología.

Fecha en que inician las observaciones: 4 de agosto de 1925. Hora en que se efectúa la observación: 8.00 horas.

DURANTE EL PERIODO 1925 - 1932

Altura máxima. 5.00 Altura mínima. 0.11

Observada ... 7/2/931 Observada ... 19/2/928

AÑO 1932

Máxima anual .. 2.80 Media anual ... 1.11

Mínima anual .. 0.74 Amplitud anual . 2.06

Días	Enero	Febrero	Marzo	Abril	Mayo	Junio	Julio	Agosto	Septiembre	Octubre	Noviembre	Diciembre
1	1.76	1.12	1.06	1.04	0.91	0.83	0.98	0.84	0.79	1.70	1.58	1.00
2	2.27	1.11	1.06	1.10	0.98	0.82	0.97	0.83	0.78	1.71	1.57	1.01
3	1.77	1.20	1.05	1.87	0.97	0.82	0.96	0.82	0.77	1.70	1.56	1.02
4	1.87	1.10	1.04	1.09	0.96	0.81	0.95	0.82	0.77	1.70	1.55	2.00
5	1.85	1.10	1.05	1.06	0.95	0.81	0.94	0.81	0.76	1.69	1.55	1.20
6	1.84	1.11	1.06	1.04	0.94	0.80	0.93	0.80	0.77	1.69	1.54	1.11
7	1.82	1.10	1.05	1.06	0.93	0.80	0.93	0.80	0.76	1.68	1.53	1.08
8	1.81	1.09	1.04	1.07	0.92	0.80	0.92	0.80	0.76	1.68	1.52	1.07
9	1.79	1.09	1.04	1.07	0.91	0.82	0.91	0.80	0.75	1.67	1.51	1.06
10	1.77	1.08	1.03	1.06	0.90	0.83	0.89	0.81	0.75	1.67	1.50	1.15
11	1.76	1.07	1.02	1.06	0.90	0.84	0.89	0.80	0.74	1.66	1.50	1.05
12	1.77	1.06	1.01	1.05	0.89	0.85	0.88	0.80	0.77	1.65	1.48	1.04
13	1.74	1.05	1.01	1.04	0.88	0.85	0.87	0.81	0.77	1.64	1.46	1.03
14	1.70	1.04	1.00	1.03	0.88	0.86	0.86	0.80	0.76	1.63	1.60	1.03
15	1.69	1.04	1.00	1.02	0.87	0.86	0.86	0.80	0.75	1.62	1.54	1.02
16	1.67	1.03	0.99	1.01	0.86	0.87	0.87	0.79	0.75	1.61	2.18	1.06
17	1.65	1.03	1.97	1.00	0.86	0.87	0.86	0.79	1.00	1.61	1.49	1.05
18	1.63	1.04	1.10	0.96	0.85	0.87	0.85	0.79	1.80	1.60	1.80	2.01
19	1.62	1.05	1.14	0.94	0.86	0.87	0.84	0.78	1.05	1.60	1.50	1.09
20	1.61	1.04	1.13	0.93	0.87	0.87	0.83	0.79	1.04	1.70	1.20	1.08
21	1.60	1.03	1.12	0.92	0.86	0.88	0.86	0.78	1.03	1.68	1.19	1.07
22	2.27	1.04	1.11	0.92	0.86	0.87	0.86	0.78	1.04	1.66	1.18	1.07
23	1.70	1.03	1.10	0.92	0.85	0.88	0.85	0.77	1.04	1.65	1.16	1.06
24	1.66	1.03	1.08	0.91	0.86	0.88	0.84	0.76	1.03	1.64	1.10	1.04
25	1.77	1.05	1.05	0.91	0.85	0.87	0.84	0.76	1.02	1.63	1.09	1.03
26	1.72	1.04	1.08	0.90	0.85	0.86	0.83	0.79	1.02	1.64	1.07	1.02
27	1.70	1.08	1.09	0.89	0.84	0.85	0.82	0.79	1.01	1.63	1.06	1.02
28	1.70	1.07	1.07	1.00	0.84	0.85	0.81	0.80	1.00	1.61	1.03	1.01
29	1.95	1.06	1.06	0.91	0.84	0.86	0.81	0.79	1.00	1.60	1.02	1.00
30	1.20		1.05	0.91	0.83	0.87	0.80	0.79	2.80	1.60	1.01	1.00
31	1.14		1.05		0.83		0.80	0.79		1.59		0.90
Suma	**53.80**	**30.98**	**33.73**	**30.69**	**27.40**	**25.42**	**27.11**	**24.68**	**29.08**	**51.14**	**42.07**	**34.38**
Media mensual	1.73	1.07	1.05	1.02	0.88	0.85	0.87	0.80	0.97	1.65	1.40	1.11
Máxima	2.27	1.20	1.97	1.87	0.98	0.88	0.98	0.84	2.80	1.71	2.18	2.01
Mínima	1.14	1.03	0.99	0.89	0.83	0.80	0.80	0.76	0.74	1.59	1.01	0.90
Amplitud mensual	1.13	0.17	0.98	0.98	0.15	0.08	0.18	0.08	2.06	0.12	1.17	1.11

RIO MENDOZA

Nombre del lugar: **CACHEUTA** **Provincia de MENDOZA**

Hidrómetro Nº 35. Tipo "A". Perteneciente a la Oficina de Aforos de la Provincia.

Fecha en que inician las observaciones: 26 de septiembre de 1908. Hora en que se efectúa la observación: 8.00 horas.

DURANTE EL PERIODO 1908 - 1932

Altura máxima. 6.50 Observada ... 1/2/920

Altura mínima. 0.17 Observada ... 1/8/929

AÑO 1932

Máxima anual .. 3.25 Mínima anual .. 0.18

Media anual ... 0.89 Amplitud anual . 3.07

Días	Enero	Febrero	Marzo	Abril	Mayo	Junio	Julio	Agosto	Septiembre	Octubre	Noviembre	Diciembre
1	2.15	1.80	1.10	1.08	0.47	0.23	0.18	0.20	0.22	0.22	0.90	2.00
2	2.10	1.75	1.10	1.10	0.40	0.22	0.20	0.20	0.21	0.24	0.82	2.00
3	2.15	1.70	1.04	1.05	0.42	0.21	0.22	0.22	0.23	0.22	0.90	2.05
4	2.30	1.60	1.08	0.98	0.41	0.20	0.20	0.20	0.24	0.22	0.96	1.90
5	3.20	1.64	1.05	0.98	0.36	0.22	0.20	0.20	0.22	0.23	1.05	1.90
6	2.45	1.80	1.10	0.88	0.33	0.19	0.19	0.21	0.20	0.24	1.10	1.65
7	2.60	1.87	1.10	0.88	0.32	0.20	0.20	0.23	0.20	0.24	1.12	1.75
8	3.20	1.80	1.06	0.75	0.38	0.21	0.19	0.22	0.21	0.23	1.15	2.25
9	3.00	1.80	1.05	0.70	0.36	0.22	0.20	0.20	0.22	0.24	1.35	2.30
10	2.70	2.00	1.04	0.70	0.35	0.20	0.20	0.20	0.21	0.25	1.53	2.30
11	3.00	1.78	1.05	0.70	0.35	0.20	0.18	0.21	0.24	0.24	1.55	2.00
12	3.00	1.60	1.14	0.65	0.36	0.23	0.20	0.19	0.21	0.27	1.65	1.90
13	2.55	1.65	1.18	0.60	0.32	0.20	0.19	0.20	0.20	0.25	1.72	1.85
14	2.00	1.70	1.15	0.60	0.30	0.21	0.20	0.23	0.21	0.28	1.48	1.90
15	2.25	1.75	1.23	0.62	0.33	0.20	0.21	0.20	0.22	0.27	1.35	2.00
16	2.40	1.70	1.30	0.61	0.30	0.21	0.20	0.20	0.22	0.28	1.20	2.00
17	2.40	1.65	1.36	0.57	0.30	0.20	0.20	0.21	0.21	0.30	1.20	2.05
18	2.75	1.60	1.35	0.56	0.31	0.20	0.20	0.20	0.23	0.32	1.25	2.00
19	2.90	1.70	1.30	0.52	0.30	0.22	0.21	0.19	0.22	0.75	1.28	1.85
20	3.10	1.75	1.35	0.51	0.30	0.20	0.22	0.19	0.23	0.67	1.35	1.70
21	3.20	1.75	1.30	0.50	0.28	0.20	0.20	0.20	0.33	0.62	1.10	1.65
22	3.25	1.65	1.38	0.48	0.27	0.21	0.21	0.20	0.22	0.51	1.10	1.45
23	3.24	1.60	1.26	0.48	0.28	0.21	0.22	0.20	0.23	0.48	1.08	1.30
24	3.00	1.60	1.26	0.49	0.27	0.19	0.20	0.21	0.21	0.55	1.30	1.20
25	2.85	1.65	1.25	0.48	0.28	0.19	0.23	0.20	0.24	0.58	1.55	1.25
26	2.54	1.30	1.22	0.49	0.26	0.22	0.21	0.22	0.23	0.50	1.75	1.30
27	2.15	1.30	1.25	0.50	0.26	0.20	0.20	0.22	0.23	0.48	2.00	1.35
28	2.00	1.20	1.18	0.46	0.25	0.18	0.22	0.23	0.22	0.46	2.08	1.45
29	1.95	1.15	1.14	0.44	0.27	0.20	0.20	0.21	0.22	0.50	2.10	1.55
30	1.90		1.10	0.42	0.26	0.19	0.20	0.22	0.23	0.63	2.15	1.60
31	1.75		1.10		0.25		0.23	0.23		0.95		1.85
Suma	**78.03**	**47.84**	**36.57**	**19.78**	**9.90**	**6.16**	**6.36**	**6.44**	**6.61**	**12.22**	**41.12**	**55.30**
Media mensual	2.52	1.65	1.18	0.66	0.32	0.21	0.20	0.21	0.22	0.39	1.37	1.78
Máxima	3.25	2.00	1.38	1.10	0.47	0.23	0.23	0.23	0.24	0.95	2.15	2.30
Mínima	1.75	1.15	1.04	0.42	0.25	0.18	0.18	0.19	0.20	0.22	0.82	1.20
Amplitud mensual	1.50	0.85	0.34	0.68	0.22	0.05	0.05	0.04	0.04	0.73	1.33	1.10
Normal	2.21	2.02	1.50	1.01	0.78	0.66	0.60	0.58	0.61	0.76	1.18	1.79
Años	24	24	24	24	24	24	24	24	24	24	24	24

RIO CONLARA

Nombre del lugar: **RENCA** **Provincia de SAN LUIS**

Hidrómetro Nº 141. Tipo "B". Perteneciente a la Dirección de Meteorología, Geofísica e Hidrología.

Fecha en que inician las observaciones: 16 de julio de 1925. Hora en que se efectúa la observación: 8.00 horas.

DURANTE EL PERIODO 1925 - 1932

Altura máxima. 5.00 Observada ... 23/1/931

Altura mínima. 0.05 Observada ... 28/11/932

AÑO 1932

Máxima anual .. 3.70 Mínima anual .. 0.05

Media anual ... 1.06 Amplitud anual . 3.65

Días	Enero	Febrero	Marzo	Abril	Mayo	Junio	Julio	Agosto	Septiembre	Octubre	Noviembre	Diciembre
1	2.50	3.00	2.00	1.90	1.45	0.80	0.50	0.40	0.40	0.45	0.10	0.05
2	2.50	2.90	2.00	1.90	1.40	0.80	0.50	0.40	0.40	0.45	0.10	0.05
3	3.00	2.90	1.75	1.90	1.40	0.80	0.50	0.40	0.40	0.45	0.10	0.05
4	3.00	2.85	1.75	2.15	1.40	0.80	0.45	0.40	0.35	0.40	0.10	0.30
5	3.00	2.70	1.70	2.15	1.40	0.75	0.45	0.40	0.35	0.40	0.10	0.30
6	3.00	2.70	1.70	2.00	1.40	0.75	0.45	0.40	0.35	0.40	0.10	0.25
7	2.50	2.50	1.50	2.00	1.40	0.75	0.40	0.40	0.35	0.40	0.10	0.25
8	2.50	2.50	1.50	2.00	1.35	0.75	0.40	0.40	0.35	0.40	0.10	0.25
9	2.50	2.45	1.50	2.00	1.35	0.75	0.40	0.40	0.35	0.35	0.10	0.40
10	3.00	2.95	1.50	2.00	1.30	0.70	0.40	0.40	0.35	0.35	0.10	0.40
11	3.00	2.85	1.45	2.00	1.30	0.70	0.40	0.40	0.35	0.35	0.10	0.40
12	3.00	2.85	1.45	2.00	1.20	0.70	0.40	0.40	0.35	0.30	0.10	0.35
13	3.00	2.85	1.45	2.00	1.20	0.70	0.40	0.40	0.35	0.30	0.10	0.35
14	3.00	2.80	1.45	1.90	1.15	0.70	0.40	0.40	0.35	0.30	0.10	0.35
15	3.00	2.80	1.45	1.90	1.10	0.70	0.40	0.40	0.35	0.30	0.10	0.30
16	3.00	2.80	1.45	1.75	1.10	0.70	0.40	0.40	0.35	0.30	0.20	0.30
17	2.70	2.90	2.10	1.75	1.10	0.65	0.40	0.40	0.35	0.30	0.20	0.30
18	2.70	2.90	2.00	1.65	1.00	0.65	0.40	0.40	0.35	0.25	0.10	0.40
19	2.50	2.85	2.30	1.65	1.00	0.65	0.40	0.40	0.35	0.25	0.10	0.45
20	2.50	2.80	2.30	1.65	1.00	0.60	0.40	0.40	0.35	0.35	0.10	0.40
21	2.20	2.80	2.20	1.60	1.00	0.60	0.40	0.40	0.35	0.35	0.10	0.40
22	2.20	2.85	2.20	1.60	0.95	0.60	0.40	0.40	0.35	0.25	0.10	0.35
23	2.00	2.85	2.00	1.60	0.95	0.60	0.40	0.40	0.35	0.25	0.10	0.35
24	2.50	2.85	2.00	1.55	0.95	0.60	0.40	0.40	0.35	0.20	0.10	0.35
25	2.50	2.80	1.80	1.55	0.90	0.50	0.40	0.40	0.35	0.20	0.10	0.35
26	2.50	2.50	1.80	1.55	0.90	0.50	0.40	0.40	0.35	0.20	0.10	0.35
27	2.50	2.50	1.75	1.50	0.90	0.50	0.40	0.40	0.35	0.15	0.10	0.30
28	3.70	2.30	2.00	1.50	0.90	0.50	0.40	0.40	0.35	0.15	0.05	0.65
29	3.50	2.25	2.00	1.50	0.85	0.50	0.40	0.40	0.35	0.15	0.05	0.60
30	3.50		2.00	1.50	0.85	0.50	0.40	0.40	0.35	0.10	0.05	0.60
31	3.00		1.90		0.80		0.40	0.40		0.10		0.60
Suma	**86.20**	**89.55**	**55.95**	**53.70**	**34.95**	**19.80**	**12.85**	**12.40**	**10.65**	**9.15**	**3.05**	**10.80**
Media mensual	2.78	2.74	1.80	1.79	1.12	0.66	0.41	0.40	0.35	0.30	0.10	0.35
Máxima	3.70	3.00	2.30	2.15	1.45	0.80	0.50	0.40	0.40	0.45	0.20	0.65
Mínima	2.00	2.25	1.45	1.50	0.80	0.50	0.40	0.40	0.35	0.10	0.05	0.05
Amplitud mensual	1.70	1.75	0.85	0.65	0.65	0.30	0.10	0.00	0.15	0.35	0.15	0.60

RIO QUINTO

Nombre del lugar: **LA FLORIDA** **Provincia de SAN LUIS**

Hidrómetro Nº 139. Tipo "B". Perteneciente a la Dirección de Meteorología, Geofísica e Hidrología.

Fecha en que inician las observaciones: 1º de junio de 1925. Hora en que se efectúa la observación: 8.00 horas.

DURANTE EL PERIODO 1925 - 1932

Altura máxima. 5.39 Altura mínima. 1.07

Observada ... 17/1/928 Observada ... 31/12/929

AÑO 1932

Máxima anual .. 4.52 Media anual ... 1.38

Mínima anual .. 1.10 Amplitud anual . 3.42

Días	Enero	Febrero	Marzo	Abril	Mayo	Junio	Julio	Agosto	Septiembre	Octubre	Noviembre	Diciembre
1	1.65	1.44	1.43	1.29	1.30	1.25	1.18	1.34	1.18	1.34	1.14	1.14
2	1.50	4.52	1.42	1.28	1.29	1.25	1.17	1.33	1.18	1.30	1.14	1.13
3	1.55	2.20	1.45	1.28	1.29	1.25	1.27	1.32	1.18	1.29	1.13	1.13
4	1.34	2.00	1.44	1.27	1.35	1.25	1.26	1.30	1.17	1.28	1.13	2.60
5	1.37	1.83	1.43	1.27	1.34	1.25	1.25	1.27	1.17	1.29	1.13	1.49
6	1.35	1.70	1.42	1.55	1.34	1.25	1.25	1.25	1.17	1.27	1.23	1.36
7	1.33	1.65	1.41	1.50	1.33	1.25	1.24	1.23	1.17	1.25	1.18	1.30
8	1.29	1.59	1.40	1.50	1.33	1.24	1.24	1.21	1.17	1.28	1.15	1.27
9	1.29	1.56	1.40	1.49	1.33	1.24	1.23	1.20	1.16	1.21	1.15	1.22
10	1.65	1.52	1.39	1.48	1.32	1.24	1.23	1.20	1.16	1.20	1.13	1.19
11	1.70	1.95	1.38	1.47	1.32	1.24	1.23	1.19	1.16	1.19	1.12	1.42
12	3.80	1.51	1.38	1.46	1.32	1.24	1.23	1.19	1.16	1.19	1.10	1.37
13	1.60	1.48	1.37	1.45	1.32	1.24	1.22	1.18	1.15	1.18	1.10	1.35
14	1.50	1.45	1.37	1.44	1.31	1.23	1.22	1.18	1.15	1.18	1.10	1.29
15	1.44	1.43	1.36	1.43	1.31	1.23	1.22	1.17	1.15	1.18	1.90	1.26
16	2.40	1.47	1.36	1.42	1.30	1.23	1.22	1.23	1.15	1.18	1.26	1.23
17	1.45	1.44	1.35	1.41	1.30	1.23	1.21	1.21	1.14	1.19	1.56	1.28
18	1.38	1.43	1.40	1.40	1.30	1.23	1.21	1.21	1.14	1.19	1.35	2.70
19	1.36	1.42	1.30	1.39	1.30	1.23	1.21	1.21	2.00	1.28	1.85	1.40
20	1.38	1.40	1.49	1.38	1.29	1.22	1.20	1.21	1.30	1.25	1.48	1.34
21	1.36	1.40	1.44	1.37	1.29	1.22	1.20	1.20	1.20	1.23	1.32	1.33
22	1.35	1.39	1.39	1.36	1.29	1.22	1.20	1.20	1.18	1.22	1.27	1.31
23	1.45	1.39	1.34	1.35	1.28	1.22	1.19	1.20	1.25	1.21	1.22	1.35
24	1.38	1.39	1.32	1.34	1.28	1.20	1.19	1.19	1.23	1.20	1.21	1.31
25	2.92	1.38	1.31	1.33	1.27	1.20	1.18	1.19	1.22	1.19	1.20	1.28
26	3.50	1.37	1.30	1.32	1.27	1.20	1.53	1.19	1.21	1.19	1.19	1.25
27	2.10	1.45	1.60	1.31	1.26	1.19	1.39	1.19	1.21	1.19	1.18	1.24
28	1.50	1.44	1.31	1.31	1.26	1.19	1.38	1.18	1.20	1.19	1.16	1.23
29	1.94	1.44	1.30	1.30	1.25	1.19	1.37	1.18	1.20	1.18	1.15	1.22
30	1.49		1.30	1.30	1.25	1.18	1.36	1.18	2.05	1.16	1.14	1.21
31	1.45		1.29		1.25		1.35	1.18		1.14		1.20
Suma	**52.77**	**47.64**	**42.85**	**41.45**	**40.24**	**36.80**	**38.83**	**37.71**	**37.16**	**37.82**	**37.37**	**42.40**
Media mensual	1.70	1.64	1.38	1.38	1.30	1.23	1.25	1.54	1.24	1.22	1.25	1.37
Máxima	3.80	4.52	1.60	1.55	1.35	1.25	1.53	1.34	2.05	1.34	1.90	2.70
Mínima	1.29	1.37	1.29	1.27	1.25	1.18	1.17	1.17	1.14	1.16	1.10	1.13
Amplitud mensual	1.51	3.15	0.31	0.28	0.10	0.07	0.36	0.17	0.91	0.18	0.80	1.57

RIO QUINTO

Nombre del lugar: **PASO DE LAS CARRETAS** **Provincia de SAN LUIS**

Hidrómetro Nº 140. Tipo "B". Perteneciente a la Dirección de Meteorología, Geofísica e Hidrología.

Fecha en que inician las observaciones: 28 de agosto de 1925. Hora en que se efectúa la observación: 8.00 horas.

DURANTE EL PERIODO 1925 - 1932

Altura máxima. 5.70 Altura mínima. 1.15

Observada ... 18/1/928 Observada ... 7/1/930

AÑO 1932

Máxima anual .. 4.20 Media anual ... 1.60

Mínima anual .. 1.32 Amplitud anual . 2.88

Dias	Enero	Febrero	Marzo	Abril	Mayo	Junio	Julio	Agosto	Septiembre	Octubre	Noviembre	Diciembre
1	1.51	1.69	1.63	1.54	1.56	1.51	1.49	1.49	1.48	1.56	1.33	1.35
2	2.71	1.68	1.61	1.56	1.56	1.51	1.50	1.48	1.48	1.55	1.32	1.35
3	1.80	4.20	1.62	3.20	1.59	1.51	1.53	1.48	1.48	1.54	1.32	1.32
4	1.87	2.80	1.72	2.60	1.60	1.51	1.53	1.48	1.47	1.48	1.32	2.00
5	1.71	2.50	1.63	2.10	1.70	1.51	1.52	1.48	1.47	1.46	1.32	1.50
6	1.60	2.30	1.59	1.95	1.65	1.51	1.51	1.48	1.47	1.45	1.32	1.40
7	1.58	2.26	1.58	1.90	1.59	1.51	1.50	1.47	1.46	1.44	1.44	1.38
8	1.50	2.18	1.58	1.82	1.57	1.50	1.49	1.47	1.46	1.43	1.39	1.35
9	1.47	2.10	1.57	1.79	1.57	1.50	1.48	1.46	1.46	1.42	1.37	2.05
10	1.63	2.05	1.55	1.77	1.56	1.50	1.47	1.46	1.46	1.41	1.35	1.70
11	1.70	2.05	1.55	1.75	1.55	1.50	1.47	1.46	1.46	1.40	1.34	1.64
12	1.60	2.03	1.54	1.74	1.54	1.51	1.50	1.47	1.48	1.55	1.32	1.35
13	2.17	1.95	1.50	1.73	1.54	1.51	1.53	1.48	1.48	1.54	1.32	1.32
14	1.79	1.92	1.50	1.70	1.54	1.50	1.49	1.48	1.46	1.38	1.34	1.41
15	1.65	1.81	1.50	1.68	1.54	1.50	1.49	1.49	1.46	1.38	1.34	1.38
16	1.52	1.80	1.50	1.66	1.54	1.49	1.48	1.49	1.46	1.37	1.41	1.37
17	2.10	1.81	1.54	1.65	1.53	1.49	1.48	1.49	1.46	1.37	2.70	1.36
18	1.83	1.84	1.75	1.64	1.53	1.49	1.48	1.49	1.46	1.38	1.69	2.00
19	1.58	1.79	1.70	1.63	1.53	1.49	1.48	1.49	1.49	1.39	2.51	1.79
20	1.49	1.75	1.85	1.62	1.53	1.49	1.47	1.48	2.52	1.47	2.10	1.50
21	1.45	1.73	1.65	1.61	1.54	1.49	1.47	1.48	1.57	1.45	1.66	1.41
22	1.44	1.70	1.59	1.60	1.55	1.49	1.46	1.48	1.54	1.40	1.64	1.40
23	1.99	1.69	1.57	1.60	1.53	1.49	1.46	1.48	1.50	1.38	1.62	1.39
24	1.65	1.71	1.55	1.59	1.53	1.49	1.45	1.47	1.48	1.37	1.59	1.38
25	3.32	1.68	1.55	1.58	1.52	1.48	1.45	1.47	1.48	1.36	1.46	1.37
26	3.35	1.67	1.54	1.57	1.52	1.48	1.53	1.48	1.48	1.35	1.37	1.36
27	2.00	1.65	1.90	1.57	1.51	1.48	1.75	1.48	1.48	1.34	1.36	1.36
28	1.85	2.00	1.59	1.57	1.51	1.48	1.54	1.47	1.48	1.34	1.36	1.36
29	1.81	1.68	1.56	1.56	1.51	1.48	1.49	1.46	1.48	1.33	1.35	1.35
30	1.80		1.55	1.56	1.51	1.48	1.49	1.47	2.20	1.33	1.38	1.35
31	1.78		1.54		1.51		1.49	1.48		1.33		1.34
Suma	**57.25**	**58.02**	**49.60**	**52.84**	**48.06**	**44.86**	**46.42**	**45.79**	**46.07**	**43.63**	**45.36**	**45.89**
Media mensual	1.85	2.00	1.60	1.76	1.55	1.50	1.50	1.48	1.54	1.41	1.51	1.48
Máxima	3.35	4.20	1.90	3.20	1.70	1.51	1.75	1.49	2.52	1.56	2.70	2.05
Mínima	1.44	1.65	1.50	1.54	1.51	1.48	1.45	1.46	1.46	1.33	1.32	1.32
Amplitud mensual	1.91	2.55	0.40	1.66	0.19	0.03	0.30	0.03	1.06	0.23	1.38	1.73

RIO QUINTO

Nombre del lugar: **VILLA MERCEDES — PUENTE F.C. P. (Km. 13)** **Provincia de SAN LUIS**

Hidrómetro Nº 33. Tipo "B". Perteneciente a la Dirección de Meteorología, Geofísica e Hidrología.

Fecha en que inician las observaciones: 14 de enero de 1907. Hora en que se efectúa la observación: 8.00 horas.

DURANTE EL PERIODO 1907 - 1932

Altura máxima. 4.20 Altura mínima. 1.10

Observada ... 17/1/928 Observada ... 2/1/915

AÑO 1932

Máxima anual .. 4.20 Media anual ... 1.42

Mínima anual .. 1.30 Amplitud anual . 2.90

Días	Enero	Febrero	Marzo	Abril	Mayo	Junio	Julio	Agosto	Septiembre	Octubre	Noviembre	Diciembre
1	1.40	1.40	1.40	1.30	1.38	1.34	1.32	1.32	1.32	1.40	1.32	1.30
2	1.38	4.20	1.38	1.30	1.38	1.34	1.32	1.32	1.32	1.40	1.30	1.30
3	1.36	3.00	1.36	1.30	1.38	1.32	1.32	1.32	1.32	1.38	1.30	1.30
4	1.80	2.00	1.34	1.30	1.38	1.32	1.32	1.32	1.32	1.38	1.30	1.30
5	1.70	1.80	1.32	1.80	1.36	1.32	1.32	1.32	1.32	1.36	1.30	1.30
6	1.60	1.70	1.30	1.78	1.36	1.32	1.32	1.32	1.32	1.36	1.30	1.30
7	1.48	1.60	1.30	1.76	1.36	1.32	1.32	1.32	1.32	1.36	1.30	1.30
8	1.46	1.50	1.30	1.74	1.36	1.32	1.32	1.32	1.32	1.34	1.30	1.30
9	1.44	1.48	1.30	1.72	1.36	1.32	1.32	1.32	1.32	1.34	1.30	1.30
10	1.42	1.46	1.30	1.60	1.36	1.32	1.32	1.32	1.32	1.32	1.30	1.30
11	1.42	1.44	1.30	1.68	1.36	1.32	1.32	1.32	1.32	1.32	1.30	1.30
12	2.50	1.42	1.30	1.66	1.36	1.32	1.32	1.32	1.32	1.32	1.30	1.80
13	1.90	1.40	1.30	1.58	1.36	1.32	1.32	1.32	1.32	1.32	1.30	1.60
14	1.80	1.38	1.30	1.56	1.36	1.32	1.32	1.32	1.32	1.32	1.30	1.50
15	1.70	1.36	1.30	1.54	1.36	1.32	1.32	1.32	1.32	1.32	1.30	1.48
16	1.50	1.34	1.30	1.50	1.36	1.32	1.32	1.32	1.32	1.32	1.30	1.46
17	1.48	1.32	1.30	1.48	1.36	1.32	1.32	1.32	1.32	1.32	2.00	1.40
18	1.46	1.30	1.30	1.46	1.36	1.32	1.32	1.32	1.32	1.32	1.90	1.40
19	1.44	1.30	1.30	1.44	1.36	1.32	1.32	1.32	1.32	1.32	1.80	2.80
20	1.40	1.30	1.30	1.40	1.36	1.32	1.32	1.32	1.80	1.32	2.20	1.80
21	1.40	1.30	1.30	1.40	1.36	1.32	1.32	1.32	1.70	1.32	1.80	1.70
22	1.38	1.30	1.30	1.40	1.36	1.32	1.32	1.32	1.60	1.32	1.60	1.65
23	1.36	1.30	1.30	1.40	1.36	1.32	1.32	1.32	1.50	1.32	1.50	1.60
24	1.35	1.30	1.30	1.40	1.36	1.32	1.32	1.32	1.46	1.32	1.40	1.58
25	2.20	1.30	1.30	1.40	1.36	1.32	1.32	1.32	1.46	1.32	1.35	1.50
26	2.60	1.30	1.30	1.40	1.34	1.32	1.32	1.32	1.42	1.32	1.32	1.46
27	2.50	1.30	1.30	1.40	1.34	1.32	1.32	1.32	1.40	1.32	1.30	1.44
28	1.80	1.50	1.30	1.40	1.34	1.32	1.32	1.32	1.40	1.32	1.30	1.40
29	1.70	1.48	1.30	1.40	1.34	1.32	1.32	1.32	1.40	1.32	1.30	1.36
30	1.60		1.30	1.38	1.34	1.32	1.32	1.32	1.40	1.32	1.30	1.34
31	1.50		1.30		1.34		1.32	1.32		1.32		1.32
Suma	**51.03**	**45.78**	**40.60**	**44.88**	**42.12**	**39.64**	**40.92**	**40.92**	**41.62**	**41.36**	**42.89**	**45.89**
Media mensual	1.65	1.58	1.31	1.49	1.36	1.32	1.32	1.32	1.39	1.33	1.43	1.48
Máxima	2.60	4.20	1.40	1.80	1.38	1.34	1.32	1.32	1.80	1.40	2.20	2.60
Mínima	1.35	1.30	1.30	1.30	1.34	1.32	1.32	1.32	1.32	1.32	1.30	1.30
Amplitud mensual	1.25	2.90	0.10	0.50	0.04	0.02	0.00	0.00	0.48	0.08	0.90	1.50
Normal	0.90	0.91	0.89	0.91	0.91	0.88	0.67	0.90	0.91	0.95	0.95	0.94
Años	**22**	**22**	**21**	**22**	**21**	**21**	**22**	**22**	**22**	**21**	**22**	**22**

RIO COLORADO

Nombre del lugar: **PICHI MAHUIDA** **Territorio de RIO NEGRO**

Hidrómetro Nº 135. Tipo "B". Perteneciente a la Dirección de Meteorología, Geofísica e Hidrología.

Fecha en que inician las observaciones: 7 de mayo de 1918. Hora en que se efectúa la observación: 8.00 horas.

DURANTE EL PERIODO 1918 - 1932

Altura máxima. 2.50 Observada ... 5/1/920

Altura mínima. 0.03 Observada ... 3/1/925

AÑO 1932

Máxima anual .. 1.52 Mínima anual .. 0.25

Media anual ... 1.27 Amplitud anual . 1.27

Días	Enero	Febrero	Marzo	Abril	Mayo	Junio	Julio	Agosto	Septiembre	Octubre	Noviembre	Diciembre
1	1.37	0.84	0.52	0.45	0.31	0.28	0.29	0.53	0.38	0.71	1.15	1.07
2	1.29	0.85	0.52	0.45	0.31	0.28	0.28	0.47	0.37	0.70	1.13	1.06
3	1.32	0.83	0.53	0.45	0.30	0.28	0.26	0.46	0.38	0.70	1.23	1.07
4	1.28	0.82	0.53	0.44	0.30	0.28	0.27	0.49	0.38	0.69	1.34	1.06
5	1.23	0.81	0.53	0.43	0.30	0.28	0.26	0.50	0.41	0.65	1.31	1.04
6	1.18	0.80	0.52	0.44	0.30	0.26	0.26	0.51	0.45	0.63	1.30	1.02
7	1.14	0.79	0.52	0.43	0.30	0.27	0.27	0.49	0.51	0.60	1.25	0.98
8	1.10	0.77	0.50	0.41	0.30	0.27	0.28	0.47	0.49	0.59	1.22	0.95
9	1.07	0.77	0.48	0.41	0.30	0.28	0.29	0.45	0.48	0.57	1.27	0.91
10	1.05	0.75	0.47	0.41	0.30	0.28	0.29	0.43	0.47	0.59	1.30	0.84
11	1.09	0.74	0.47	0.40	0.29	0.28	0.30	0.41	0.49	0.61	1.32	0.80
12	1.15	0.73	0.46	0.41	0.29	0.27	0.31	0.41	0.50	0.62	1.40	0.87
13	1.12	0.71	0.46	0.40	0.29	0.27	0.31	0.40	0.47	0.59	1.41	0.92
14	1.11	0.67	0.45	0.41	0.29	0.26	0.32	0.39	0.45	0.60	1.46	0.95
15	1.08	0.65	0.45	0.40	0.29	0.25	0.32	0.39	0.45	0.74	1.50	0.93
16	1.05	0.65	0.45	0.40	0.30	0.25	0.31	0.41	0.47	0.85	1.52	0.90
17	1.06	0.64	0.48	0.40	0.29	0.25	0.32	0.42	0.48	0.90	1.50	0.88
18	1.07	0.63	0.43	0.39	0.29	0.26	0.32	0.39	0.50	0.98	1.40	0.85
19	1.04	0.63	0.43	0.37	0.28	0.27	0.32	0.39	0.60	1.02	1.30	0.83
20	1.00	0.64	0.44	0.35	0.28	0.26	0.34	0.38	0.55	1.08	1.25	0.81
21	0.99	0.62	0.42	0.34	0.30	0.27	0.34	0.39	0.57	1.12	1.18	0.79
22	0.95	0.62	0.46	0.33	0.30	0.26	0.33	0.39	0.65	1.18	1.10	0.81
23	0.94	0.60	0.46	0.32	0.29	0.26	0.32	0.40	0.75	1.28	1.08	0.81
24	0.96	0.60	0.45	0.31	0.29	0.27	0.31	0.40	0.73	1.32	1.05	0.81
25	0.99	0.57	0.44	0.31	0.28	0.26	0.30	0.39	0.72	1.40	1.00	0.79
26	1.03	0.58	0.44	0.31	0.28	0.26	0.31	0.39	0.73	1.40	0.96	0.74
27	0.99	0.57	0.44	0.32	0.29	0.27	0.32	0.40	0.72	1.35	0.95	0.70
28	0.95	0.55	0.43	0.31	0.30	0.25	0.32	0.38	0.70	1.28	1.08	0.66
29	0.95	0.53	0.44	0.31	0.29	0.26	0.33	0.38	0.70	1.25	1.02	0.64
30	0.92		0.45	0.32	0.29	0.27	0.33	0.37	0.72	1.22	1.05	0.62
31	0.93		0.44		0.29		0.40	0.37		1.19		0.60
Suma	**32.40**	**19.96**	**14.51**	**11.43**	**9.11**	**7.99**	**9.53**	**13.05**	**16.27**	**28.41**	**37.10**	**26.71**
Media mensual	1.04	0.69	0.47	0.38	0.29	0.27	0.31	0.42	0.54	0.92	1.24	0.86
Máxima	1.37	0.85	0.53	0.45	0.31	0.28	0.40	0.53	0.75	1.40	1.52	1.07
Mínima	0.92	0.53	0.42	0.31	0.28	0.25	0.26	0.37	0.37	0.57	0.95	0.60
Amplitud mensual	0.45	0.32	0.11	0.24	0.03	0.03	0.14	0.16	0.38	0.83	0.54	0.47
Normal	1.00	0.72	0.51	0.56	0.40	0.43	0.43	0.45	0.52	0.82	1.15	1.25
Años	**13**	**13**	**13**	**13**	**13**	**13**	**13**	**13**	**13**	**13**	**13**	**13**

RIO COLORADO

Nombre del lugar: **BUENA PARADA** **Territorio de RIO NEGRO**

Hidrómetro Nº 98. Tipo "B". Perteneciente a la Dirección de Meteorología, Geofísica e Hidrología.

Fecha en que inician las observaciones: 27 de septiembre de 1902. Hora en que se efectúa la observación: 8.00 horas.

DURANTE EL PERIODO 1902 - 1932

Altura máxima. 3.94 Altura mínima. 0.87

Observada ... 22/1/915 Observada ... 17/6/910

AÑO 1932

Máxima anual .. 3.25 Media anual ... 2:23

Mínima anual .. 1.75 Amplitud anual . 1.50

Dias	Enero	Febrero	Marzo	Abril	Mayo	Junio	Julio	Agosto	Septiembre	Octubre	Noviembre	Diciembre
1	2.80	2.45	2.10	1.95	1.80	1.80	1.85	2.20	1.90	2.45	2.90	2.90
2	2.75	2.50	2.10	2.00	1.75	1.80	1.85	2.20	1.95	2.40	2.85	2.90
3	2.75	2.45	2.10	1.95	1.80	1.80	1.80	2.10	2.05	2.45	2.95	2.85
4	2.75	2.45	2.10	1.95	1.85	1.80	1.75	2.10	2.05	2.45	3.05	2.85
5	2.75	2.40	2.10	2.00	1.95	1.80	1.75	2.10	2.00	2.40	3.10	2.80
6	2.75	2.40	2.10	1.90	1.90	1.80	1.85	2.15	2.05	2.30	3.10	2.75
7	2.75	2.40	2.05	1.90	1.90	1.80	1.90	2.05	2.15	2.30	3.05	2.70
8	2.65	2.40	2.00	1.95	1.90	1.80	1.85	2.05	2.15	2.30	3.00	2.70
9	2.65	2.35	2.00	1.95	1.85	1.80	1.80	2.05	2.10	2.30	3.00	2.60
10	2.65	2.30	1.95	2.00	1.85	1.80	1.80	2.05	2.10	2.30	3.00	2.60
11	2.75	2.30	1.95	2.00	1.85	1.85	1.85	2.00	2.10	2.30	3.10	2.55
12	2.80	2.35	2.00	1.95	1.80	1.85	1.85	2.00	2.05	2.35	3.10	2.60
13	2.80	2.35	2.00	1.90	1.80	1.80	1.90	2.00	2.10	2.30	3.15	2.70
14	2.80	2.35	1.95	1.90	1.80	1.80	1.90	1.95	2.10	2.30	3.20	2.70
15	2.65	2.30	2.00	1.90	1.80	1.80	1.90	1.95	2.05	2.40	3.25	2.60
16	2.65	2.30	1.95	1.90	1.75	1.80	1.95	2.05	2.10	2.50	3.20	2.60
17	2.65	2.30	2.00	1.85	1.75	1.80	2.00	2.05	2.15	2.55	3.20	2.60
18	2.60	2.25	2.00	1.85	1.75	1.80	2.00	2.00	2.15	2.55	3.20	2.60
19	2.60	2.20	2.05	1.85	1.80	1.80	1.95	2.00	2.25	2.60	3.10	2.55
20	2.60	2.20	2.00	1.85	1.80	1.80	1.90	2.00	2.30	2.60	3.05	2.60
21	2.60	2.25	2.05	1.80	1.85	1.85	1.90	2.00	2.30	2.70	2.95	2.55
22	2.55	2.25	2.10	1.85	1.85	1.80	1.85	1.95	2.40	2.80	2.90	2.50
23	2.60	2.20	2.15	1.80	1.80	1.80	1.90	1.95	2.40	2.90	2.85	2.45
24	2.60	2.20	2.10	1.80	1.80	1.80	1.90	1.90	2.40	2.95	2.80	2.40
25	2.60	2.25	2.10	1.85	1.80	1.80	1.90	1.90	2.40	3.00	2.80	2.30
26	2.65	2.20	2.05	1.80	1.80	1.80	1.95	1.95	2.35	3.05	2.80	2.30
27	2.60	2.15	2.05	1.80	1.80	1.80	1.90	1.95	2.35	3.05	2.70	2.30
28	2.50	2.15	2.05	1.80	1.75	1.75	2.00	1.90	2.40	3.00	2.80	2.25
29	2.50	2.10	2.00	1.80	1.80	1.75	1.95	1.90	2.40	3.00	2.80	2.25
30	2.50		2.00	1.80	1.75	1.75	1.90	1.90	2.40	3.00	2.80	2.25
31	2.50		2.00		1.80		1.90	1.90		3.00		2.25
Suma	**82.35**	**66.75**	**63.15**	**56.60**	**56.25**	**54.00**	**58.45**	**62.05**	**65.65**	**80.55**	**89.75**	**79.55**
Media mensual	2.66	2.30	2.04	1.89	1.81	1.80	1.89	2.00	2.19	2.60	2.99	2.57
Máxima	2.80	2.50	2.15	2.00	1.95	1.85	2.00	2.20	2.40	3.05	3.25	2.90
Mínima	2.50	2.10	1.95	1.80	1.75	1.75	1.75	1.90	1.90	2.30	2.70	2.25
Amplitud mensual	0.30	0.40	0.20	0.20	0.20	0.10	0.25	0.30	0.50	0.75	0.55	0.65
Normal	2.40	2.14	1.86	1.66	1.65	1.64	1.66	1.66	1.69	1.98	2.42	2.47
Años	**30**	**30**	**30**	**30**	**30**	**30**	**30**	**30**	**30**	**30**	**30**	**30**

RIO SENGUERR

Nombre del lugar: **VUELTA SENGUERR** **Territorio de CHUBUT**

Hidrómetro Nº 108. Tipo "B". Perteneciente a la Dirección de Meteorología, Geofísica e Hidrología.

Fecha en que inician las observaciones: 15 de junio de 1904. Hora en que se efectúa la observación: 8.00 horas.

DURANTE EL PERIODO 1904 - 1932

Altura mínima. 0.86 Altura máxima. 3.07

Observada ... 6/4/911 Observada ... 7/9/905

AÑO 1932

Máxima anual .. 2.70 Media anual ... 1.61

Mínima anual .. 1.00 Amplitud anual . 1.70

Días	Enero	Febrero	Marzo	Abril	Mayo	Junio	Julio	Agosto	Septiembre	Octubre	Noviembre	Diciembre
1	1.20	1.12	1.00	1.15	2.70	1.84	1.39	2.12	1.73	1.72	1.89	1.44
2	1.20	1.12	1.00	1.16	2.69	1.80	1.40	2.12	1.72	1.69	1.88	1.41
3	1.20	1.13	1.00	1.16	2.68	1.76	1.44	2.11	1.71	1.65	1.86	1.39
4	1.20	1.13	1.00	1.17	2.68	1.74	1.49	2.11	1.71	1.64	1.85	1.37
5	1.19	1.13	1.00	1.17	2.67	1.72	1.53	2.11	1.72	1.65	1.84	1.34
6	1.19	1.12	1.00	1.19	2.66	1.70	1.60	2.12	1.73	1.70	1.82	1.33
7	1.19	1.12	1.00	1.19	2.65	1.69	1.65	2.13	1.73	1.73	1.80	1)32
8	1.19	1.12	1.00	1.19	2.65	1.67	1.69	2.15	1.74	1.73	1.79	1.30
9	1.18	1.11	1.80	1.19	2.65	1.66	1.76	2.18	1.74	1.72	1.78	1.29
10	1.18	1.11	1.00	1.20	2.64	1.64	1.81	2.22	1.74	1.69	1.77	1.28
11	1.18	1.10	1.00	1.21	2.64	1.61	1.87	2.25	1.73	1.68	1.75	1.26
12	1.18	1.10	1.00	1.22	2.63	1.58	1.92	2.27	1.72	1.66	1.73	1.25
13	1.18	1.10	1.00	1.22	2.61	1.55	2.01	2.27	1.70	1.68	1.71	1.24
14	1.18	1.09	1.00	1.23	2.60	1.53	2.10	2.25	1.64	1.69	1.69	1.24
15	1.18	1.08	1.00	1.24	2.59	1.52	2.16	2.23	1.61	1.72	1.68	1.23
16	1.18	1.07	1.00	1.26	2.59	1.52	2.22	2.20	1.60	1.74	1.68	1.23
17	1.18	1.07	1.00	1.28	2.68	1.51	2.24	1.97	1.74	1.81	1.67	1.23
18	1.17	1.06	1.00	1.31	2.56	1.50	2.24	1.96	1.89	1.86	1.67	1.22
19	1.17	1.06	1.00	1.35	2.54	1.50	2.23	1.93	1.99	1.99	1.66	1.22
20	1.15	1.06	1.00	1.39	2.53	1.49	2.20	1.91	2.10	2.10	1.65	1.22
21	1.15	1.05	1.02	1.42	2.51	1.49	1.98	1.90	2.18	2.14	1.64	1.22
22	1.14	1.05	1.05	1.50	2.49	1.48	1.95	1.89	2.26	2.18	1.62	1.21
23	1.13	1.04	1.05	1.54	2.46	1.48	1.91	1.86	2.28	2.10	1.60	1.21
24	1.13	1.04	1.05	1.60	2.42	1.48	1.86	1.85	2.19	2.05	1.58	1.21
25	1.12	1.03	1.07	1.64	2.38	1.47	1.86	1.83	2.12	2.03	1.56	1.20
26	1.12	1.02	1.09	2.05	2.36	1.46	1.87	1.81	2.06	2.02	1.55	1.20
27	1.12	1.02	1.11	2.43	2.30	1.44	1.90	1.80	2.00	2.01	1.53	1.20
28	1.12	1.02	1.13	2.61	2.25	1.42	1.94	1.79	1.96	2.00	1.50	1.20
29	1.12	1.01	1.15	2.69	2.21	1.41	2.01	1.77	1.89	1.96	1.48	1.21
30	1.12		1.15	2.70	2.20	1.40	2.06	1.75	1.81	1.93	1.46	1.21
31	1.12		1.15		1.98		2.11	1.74		1.90		1.20
Suma	**36.06**	**31.28**	**32.02**	**44.66**	**78.10**	**47.06**	**58.40**	**62.60**	**55.74**	**57.17**	**50.69**	**39.08**
Media	1.16	1.11	1.03	1.49	2.52	1.57	1.88	2.02	1.80	1.84	1.69	1.20
Máxima	1.20	1.13	1.15	2.70	2.70	1.84	2.24	2.27	2.28	2.18	1.89	1.44
Mínima	1.12	1.01	1.00	1.15	1.98	1.40	1.39	1.74	1.60	1.64	1.46	1.20
Amplitud mensual	0.08	0.12	0.15	1.55	0.72	0.44	0.85	0.53	0.68	0.54	0.43	0.24
Normal	1.30	1.14	1.06	1.14	1.35	1.39	1.47	1.48	1.60	1.85	1.74	1.52
Años	**24**	**24**	**24**	**25**	**25**	**24**	**24**	**25**	**25**	**25**	**25**	**25**

RIO CHUBUT

Nombre del lugar: **BOCA DE LA ZANJA** **Territorio de CHUBUT**

Hidrómetro Nº 148. Tipo "B". Perteneciente a la Dirección de Meteorología, Geofísica e Hidrología.

Fecha en que inician las observaciones: 9 de abril de 1930. Hora en que se efectúa la observación: 8.00 horas.

DURANTE EL PERIODO 1930 - 1932

Altura máxima. 5.00 Observada ... 19/7/932

Altura mínima. 0.96 Observada ... 19/3/932

AÑO 1932

Máxima anual .. 5.00 Mínima anual .. 0.96

Media anual ... 2.23 Amplitud anual . 4.04

Días	Enero	Febrero	Marzo	Abril	Mayo	Junio	Julio	Agosto	Septiembre	Octubre	Noviembre	Diciembre
1	1.55	1.12	0.98	1.04	1.18	2.16	3.00	3.40	2.81	2.88	3.12	2.21
2	1.51	1.13	0.98	1.04	1.20	2.17	3.05	3.45	2.79	2.87	3.05	2.19
3	1.45	1.13	0.99	1.05	1.22	2.17	3.10	3.54	2.77	2.86	3.00	2.19
4	1.43	1.13	0.99	1.05	2.41	2.17	3.15	3.58	2.75	2.85	2.92	2.18
5	1.41	1.14	1.00	1.05	2.45	2.18	3.18	3.50	2.75	2.83	2.90	2.18
6	1)39	1.14	1.00	1.05	2.43	2.18	3.10	3.45	2.77	2.70	3.00	2.19
7	1.36	1.14	1.00	1.05	2.39	2.18	3.08	3.79	2.78	2.68	3.04	2.19
8	1.33	1.20	1.00	1.05	2.35	2.18	3.08	3.99	2.75	2.68	3.10	2.19
9	1.32	1.26	0.99	1.06	2.35	2.17	3.00	4.15	2.73	2.69	3.25	2.15
10	1.30	1.25	0.99	1.06	2.34	2.17	3.00	3.96	2.71	2.69	3.27	2.09
11	1.29	1.24	0.99	1.06	2.34	2.17	3.27	3.73	2.76	2.70	3.02	2.07
12	1.27	1.20	0.98	1.07	2.32	2.18	3.37	3.55	2.88	2.71	2.98	2.01
13	1.26	1.10	0.98	1.07	2.30	2.19	3.45	3.45	2.85	2.70	3.01	2.00
14	1.25	1.10	0.98	1.07	2.30	2.20	3.54	3.47	2.81	2.68	3.07	2.05
15	1.23	1.05	0.98	1.07	2.29	2.22	3.65	3.58	2.79	2.68	3.12	2.12
16	1.22	1.07	0.97	1.08	2.30	2.20	3.75	3.73	2.79	2.67	3.07	2.10
17	1.20	1.05	0.97	1.08	2.32	2.20	3.85	3.91	2.80	2.75	3.06	2.08
18	1.20	1.03	0.97	1.08	2.44	2.21	4.04	4.10	2.80	2.90	2.94	2.05
19	1.19	1.01	0.96	1.08	2.47	2.22	5.00	3.90	2.81	3.00	2.83	2.02
20	1.17	1.01	0.96	1.04	2.45	2.21	4.85	3.50	2.82	3.05	2.75	2.00
21	1.16	1.01	1.00	1.04	2.43	2.67	4.59	3.33	2.85	3.08	2.65	1.97
22	1.15	1.01	1.02	1.04	2.42	2.70	4.48	3.23	2.85	3.12	2.56	1.95
23	1.14	1.00	1.03	1.04	2.38	2.72	4.27	3.27	2.93	3.08	2.50	1.93
24	1.14	1.00	1.05	1.04	2.20	2.75	4.12	3.23	2.95	3.08	2.44	1.90
25	1.13	1.00	1.05	1.05	2.18	2.79	3.98	3.28	2.98	3.10	2.40	1.88
26	1.12	0.99	1.05	1.06	2.17	2.83	3.85	3.23	3.14	3.15	2.37	1.85
27	1.12	0.99	1.04	1.06	2.16	2.87	3.70	3.17	3.12	3.24	2.33	1.82
28	1.11	0.98	1.03	1.07	2.15	2.89	3.61	3.09	3.14	3.35	2.30	1.80
29	1.11	0.98	1.03	1.07	2.15	2.90	3.64	3.02	3.00	3.43	2.27	1.77
30	1.11		1.05	1.15	2.16	3.00	3.56	2.95	2.88	3.43	2.25	1.75
31	1.11		1.05		2.15		3.46	2.86		3.31		1.74
Suma	**38.73**	**31.46**	**31.06**	**31.82**	**68.40**	**71.85**	**112.77**	**108.39**	**85.56**	**90.94**	**84.57**	**62.62**
Media mensual	1.25	1.08	1.02	1.06	2.21	2.40	3.64	3.50	2.85	2.93	2.82	2.02
Máxima	1.55	1.26	1.05	1.15	2.47	3.00	5.00	4.15	3.14	3.43	3.27	2.21
Mínima	1.11	0.98	0.96	1.04	1.18	2.16	3.00	2.86	2.71	2.67	2.25	1.74
Amplitud mensual	0.44	0.28	0.09	0.11	1.29	0.84	2.00	1.29	0.43	0.76	1.02	0.47

RIO CHUBUT

Nombre del lugar: **VALLE DE LAS PLUMAS** **Territorio de CHUBUT**

Hidrómetro Nº 105. Tipo "A". Perteneciente a la Dirección de Meteorología, Geofísica e Hidrología.

Fecha en que inician las observaciones: 1º de enero de 1905. Hora en que se efectúa la observación: 8.00 horas.

DURANTE EL PERIODO 1905 - 1932 **AÑO 1932**

Altura máxima. 3.00 Altura mínima. 0.45

Observada ... 2/8/905 Observada ... 26/3/913

Días	Enero	Febrero	Marzo	Abril	Mayo	Junio	Julio	Agosto	Septiembre	Octubre	Noviembre	Diciembre
1				0.30	0.85	1.50	2.65		1.75	1.83	1.95	1.41
2				0.32	1.85	1.45	2.53		1.74	1.83	1.96	1.40
3				0.35	2.20	1.50	2.59		1.73	1.82	1.93	1.40
4				0.38	2.00	1.60	2.56		1.73	1.79	1.98	1.41
5				0.38	1.90	1.53	2.53		1.73	1.76	2.05	1.41
6				0.39	1.85	1.50	2.50		1.73	1.73	2.11	1.41
7				0.40	1.75	1.50	2.13		1.72	1.69	2.18	1.37
8				0.41	1.62	1.48	2.32		1.72	1.67	2.19	1.32
9				0.41	1.60	1.48	2.65		1.72	1.63	2.05	1.29
10				0.41	1.60	1.48	2.80		1.83	1.63	1.95	1.29
11				0.43	1.56	1.46	2.93		1.93	1.71	1.96	1.28
12				0.43	1.50	1.50	3.05		1.83	1.72	2.00	1.28
13				0.43	1.45	1.45	3.35		1.78	1.71	2.06	1.35
14				0.50	1.40	1.40	3.45		1.73	1.70	2.07	1.33
15				0.50	1.38	1.38	3.60		1.72	1.79	2.02	1.31
16				0.52	1.53	1.36	4.17		1.68	1.93	1.93	1.29
17				0.52	1.90	1.37			1.67	2.05	1.90	1.28
18			0.10	0.57	1.96	1.36			1.64	2.17	1.83	1.27
19			0.17	0.57	1.85	1.36			1.67	2.28	1.66	1.26
20			0.23	0.58	1.80	1.39			1.70	2.38	1.66	1.23
21			0.20	0.58	1.75	1.39			1.78	2.27	1.63	1.20
22			0.19	0.62	1.65	1.45			1.92	2.18	1.60	1.18
23			0.19	0.64	1.65	2.22			1.99	2.11	1.58	1.18
24			0.18	0.68	1.64	2.30			2.08	2.16	1.53	1.18
25			0.18	0.68	1.66	2.25			2.12	2.18	1.51	1.17
26			0.20	0.73	1.66	2.31			2.09	2.23	1.49	1.13
27			0.21	0.75	1.68	2.42			1.98	2.27	1.45	1.13
28			0.21	0.77	1.65	2.57			1.93	2.25	1.43	1.12
29			0.23	0.80	1.60	2.67			1.86	1.95	1.42	1.12
30			0.24	0.85	1.55	2.75			1.83	1.93	1.41	1.10
31			0.24		1.50					1.93		1.08
Suma				**15.90**	**51.54**	**51.38**			**54.33**	**60.28**	**54.49**	**39.18**
Promedio				0.53	1.66	1.71			1.81	1.94	1.82	1.26
Máxima				0.85	2.20	2.75			2.12	2.38	2.19	2.08
Mínima				0.30	0.85	1.36			1.64	1.63	1.41	1.10

RIO CHUBUT

Nombre del lugar: **GAIMAN** **Territorio de CHUBUT**

Hidrómetro Nº 106. Tipo "B". Perteneciente a la Dirección de Meteorología, Geofísica e Hidrología.

Fecha en que inician las observaciones: 28 de septiembre de 1904. Hora en que se efectúa la observación: 8.00 horas.

DURANTE EL PERIODO 1904 - 1932

Altura máxima. 5.30 Altura mínima. —0.04

Observada ... 28/7/932 Observada ... 23/4/930

AÑO 1932

Máxima anual .. 5.30 Media anual ... 1.65

Mínima anual .. —0.04 Amplitud anual . 5.34

Días	Enero	Febrero	Marzo	Abril	Mayo	Junio	Julio	Agosto	Septiembre	Octubre	Noviembre	Diciembre
1	0.50	0.04	0.01	—0.03	0.03	1.21	1.50	4.30	3.00	3.18	3.74	1.75
2	0.48	0.03	0.01	—0.02	0.02	1.18	1.50	3.90	2.88	2.90	3.50	1.62
3	0.46	0.04	0.01	—0.02	0.03	1.18	1.50	3.92	2.81	2.85	3.43	1.60
4	0.43	0.03	0.03	—0.02	0.10	1.15	1.50	4.03	2.76	2.85	3.40	1.55
5	0.41	0.03	0.03	—0.03	0.50	1.15	1.50	4.16	2.70	2.95	3.00	1.55
6	0.40	0.03	0.03	—0.03	1.00	1.12	1.56	4.25	2.66	2.92	2.98	1.55
7	0.38	0.03	0.00	—0.03	1.50	1.10	1.56	4.32	2.60	2.90	2.98	1.55
8	0.36	0.01	—0.01	—0.02	1.72	1.10	1.58	4.42	2.57	2.47	2.94	1.50
9	0.32	0.01	—0.02	—0.02	1.40	1.11	1.58	4.65	2.57	2.48	3.47	1.46
10	0.25	0.02	—0.02	—0.01	1.39	1.11	1.58	4.86	2.54	2.48	3.78	1.46
11	0.20	0.03	—0.02	—0.02	1.33	1.09	1.58	5.20	2.50	2.33	3.78	1.44
12	0.15	0.03	—0.01	—0.02	1.30	1.09	1.60	5.15	2.58	2.31	3.00	1.40
13	0.13	0.03	—0.02	—0.03	1.24	1.07	2.10	4.94	2.56	2.31	2.94	1.40
14	0.14	0.05	—0.01	—0.04	1.00	1.07	2.88	4.87	2.56	2.28	2.90	1.37
15	0.04	0.05	—0.02	—0.03	1.00	1.08	3.15	4.69	2.50	2.26	3.33	1.37
16	0.03	0.05	—0.01	—0.01	1.02	1.10	3.48	4.62	2.50	2.20	3.30	1.37
17	0.00	0.03	—0.01	0.00	1.04	1.12	3.98	4.62	2.47	2.20	3.35	1.37
18	0.00	0.03	—0.02	0.00	1.04	1.14	4.10	4.58	2.47	2.17	3.00	1.37
19	0.01	0.04	—0.02	0.00	1.05	1.15	4.50	4.88	2.42	2.17	2.91	1.30
20	0.03	0.02	—0.02	0.00	1.40	1.15	4.79	5.15	2.42	2.47	2.88	1.30
21	0.02	0.02	—0.03	0.01	1.55	1.15	4.80	5.01	2.39	2.57	2.86	1.28
22	0.02	0.01	—0.03	0.01	1.60	1.15	4.87	4.84	2.39	2.72	2.44	1.28
23	0.01	0.01	—0.03	0.00	1.65	1.15	4.96	4.00	2.39	2.97	2.33	1.27
24	0.01	0.00	—0.03	0.02	1.40	1.15	4.95	3.75	2.39	3.15	2.03	1.24
25	0.01	0.00	—0.02	0.01	1.20	1.15	4.94	3.68	2.36	3.38	2.00	1.24
26	0.02	0.00	—0.01	0.02	1.41	1.15	5.05	3.68	3.00	3.54	1.97	1.22
27	0.01	0.00	—0.02	0.01	1.42	1.15	5.12	3.65	3.43	3.78	1.93	1.22
28	0.02	0.00	—0.02	0.00	1.45	1.16	5.30	3.60	3.45	3.91	1.93	1.20
29	0.01	0.01	—0.03	0.01	1.45	1.50	4.90	3.38	3.32	3.83	1.89	1.20
30	0.01		—0.03	0.03	1.25	1.50	4.66	3.10	3.23	3.95	1.75	1.18
31	0.01		—0.02		1.21		4.64	3.04		3.93		1.17
Suma	**4.87**	**0.68**	**—0.36**	**—0.26**	**34.70**	**34.68**	**101.71**	**133.24**	**80.42**	**88.41**	**85.74**	**42.78**
Media	0.16	0.02	—0.01	—0.01	1.12	1.16	3.28	4.30	2.68	2.85	2.86	1.38
Máxima	0.50	0.05	0.03	0.03	1.72	1.50	5.30	5.20	3.45	3.95	3.78	1.75
Mínima	0.00	0.00	—0.03	—0.04	0.02	1.07	1.50	3.04	2.36	2.17	1.75	1.17
Amplitud	0.50	0.05	0.06	0.07	1.70	0.43	3.80	2.16	1.09	1.78	2.03	0.21
Normal	1.16	0.95	0.82	0.85	1.16	1.51	1.76	1.97	1.74	1.99	1.91	1.50
Años	28	28	28	28	28	28	28	28	28	28	28	28

RIO NEGRO

Nombre del lugar: **FUERTE GENERAL ROCA** **Territorio de RIO NEGRO**

Hidrómetro Nº 146. Tipo D. G. I. Perteneciente a la Dirección General de Irrigación (M. O. P.)

Fecha en que inician las observaciones: 1º de enero de 1923. Hora en que se efectúa la observación: 8.00 horas.

DURANTE EL PERIODO 1923 - 1932

Altura máxima. 4.73 Altura mínima. 0.51

Observada ... 13/7/928 Observada ... 1/3/932

AÑO 1932

Máxima anual .. 4.46 Media anual ...

Mínima anual .. 0.51 Amplitud anual . 3.95

Días	Enero	Febrero	Marzo	Abril	Mayo	Junio	Julio	Agosto	Septiembre	Octubre	Noviembre	Diciembre
1	1.75	0.94	0.51	0.51	2.69	1.52	3.09	4.46	2.45	2.25	3.20	2.37
2	1.71	0.92	0.51	0.51	2.52	1.49	2.93	4.42	2.43	2.22	3.36	2.35
3	1.68	0.87	0.56	0.50	2.40	1.46	2.71	4.14	2.43	2.21	3.38	2.31
4	1.67	0.87	0.54	0.49	2.29	1.45	2.59	4.02	2.44	2.15	3.27	2.28
5	1.64	0.85	0.49	0.48	2.20	1.44	2.51	3.82	2.39	2.12	3.14	2.25
6	1.60	0.84	0.51	0.50	2.12	1.42	2.47	3.66	2.34	2.09	3.08	2.22
7	1.59	0.83	0.55	0.47	2.05	1.40	2.73	3.56	2.42	2.06	3.10	2.20
8	1.53	0.80	0.72	0.46	2.00	1.39	2.83	3.44	2.53	2.65	3.12	2.13
9	1.53	0.78	0.89	0.45	1.94	1.37	2.72	3.33	2.45	2.80	3.23	2.12
10	1.50	0.75	0.85	0.45	1.88	1.35	3.10	4.00	2.42	2.65	3.29	2.16
11	1.49	0.75	0.81	0.44	1.83	1.33	3.51	4.86	2.37	2.53	3.30	2.12
12	1.44	0.74	0.78	0.47	1.78	1.32	3.68	4.38	2.33	2.51	3.34	2.06
13	1.40	0.77	0.76	0.51	1.92	1.33	3.67	3.97	2.31	2.96	3.28	2.05
14	1.35	0.76	0.73	0.51	1.90	1.44	3.49	3.76	2.29	3.45	3.22	2.00
15	1.35	0.74	0.71	0.54	1.85	1.69	3.35	3.58	2.23	3.66	3.19	1.95
16	1.32	0.72	0.70	0.50	1.81	1.74	3.25	3.45	2.20	3.48	3.06	1.90
17	1.26	0.70	0.67	0.50	1.75	1.71	3.12	3.33	2.19	3.36	2.95	1.87
18	1.24	0.69	0.66	0.50	1.74	1.68	3.01	3.24	2.20	3.29	2.90	1.82
19	1.23	0.68	0.65	0.50	1.70	1.71	3.02	3.15	2.26	3.31	2.80	1.75
20	1.19	0.66	0.64	0.51	1.68	1.78	2.95	3.07	2.34	3.33	2.73	1.76
21	1.18	0.64	0.64	0.54	1.72	1.95	2.96	3.01	2.37	3.44	2.68	1.76
22	1.16	0.62	0.62	0.55	1.71	2.00	3.19	2.98	2.39	3.49	2.60	1.71
23	1.12	0.61	0.61	0.56	1.70	2.19	3.57	2.92	2.36	3.55	2.55	1.64
24	1.11	0.61	0.59	0.56	1.68	2.58	3.41	2.87	2.32	3.48	2.45	1.60
25	1.08	0.60	0.57	0.57	1.64	2.80	3.25	2.80	2.30	3.36	2.45	1.60
26	1.06	0.58	0.57	0.60	1.60	3.09	3.28	2.71	2.28	3.27	2.41	1.63
27	1.02	0.56	0.58	0.82	1.59	2.92	3.58	2.65	2.29	3.26	2.41	1.57
28	0.98	0.55	0.56	2.10	1.54	2.78	4.14	2.60	2.31	3.21	2.42	1.51
29	0.94	0.52	0.55	2.80	1.54	2.68	3.92	2.57	2.29	3.09	2.40	1.50
30	0.93		0.54	2.82	1.52	2.79	3.91	2.56	2.26	3.01	2.36	1.48
31	0.92		0.52		1.53		4.09	2.50		3.05		1.45
Suma	**40.97**	**20.95**	**19.56**	**21.72**	**57.85**	**55.80**	**99.83**	**105.81**	**70.19**	**91.29**	**87.63**	**59.12**
Media	1.32	0.72	0.63	0.72	1.87	1.86	3.22	3.41	2.34	2.94	2.92	1.91
Máxima	1.75	1.94	0.89	2.82	2.62	3.09	4.14	4.46	2.53	3.66	3.38	2.37
Mínima	0.92	0.52	0.51	0.44	1.52	1.32	2.47	2.50	2.19	2.06	2.36	1.45
Amplitud	0.83	0.42	0.38	2.38	1.17	1.77	1.67	1.96	0.34	1.60	1.02	0.92

RIO NEGRO

Nombre del lugar: **CHOELE CHOEL** **Territorio de RIO NEGRO**

Hidrómetro Nº 101. Tipo "B". Perteneciente a la Dirección de Meteorología, Geofísica e Hidrología.

Fecha en que inician las observaciones: 27 de abril de 1904. Hora en que se efectúa la observación: 8.00 horas.

DURANTE EL PERIODO 1904 - 1932

Altura máxima. 6.80 Altura mínima. 0.48

Observada ... 20/7/915 Observada ... 26/3/925

AÑO 1932

Máxima anual .. 6.40 Media anual ... 2.76

Mínima anual .. 1.00 Amplitud anual . 5.40

Días	Enero	Febrero	Marzo	Abril	Mayo	Junio	Julio	Agosto	Septiembre	Octubre	Noviembre	Diciembre
1	2.35	1.41	1.10	1.10	3.66	2.04	3.65	5.23	3.41	3.10	4.18	3.34
2	2.28	1.41	1.09	1.08	3.61	2.02	4.00	5.44	3.34	3.07	4.20	3.29
3	2.25	1.41	1.08	1.08	3.43	2.01	4.07	5.65	3.27	0.03	4.47	3.28
4	2.21	1.40	1.07	1.08	3.27	1.97	3.78	5.95	3.26	3.02	4.66	3.22
5	2.15	1.32	1.08	1.06	3.14	1.96	3.58	6.04	3.28	2.95	4.61	3.18
6	2.15	1.32	1.08	1.05	3.02	1.95	3.46	5.74	3.25	2.93	4.44	3.15
7	2.09	1.36	1.06	1.05	2.89	1.93	3.38	5.28	3.15	2.86	4.40	3.09
8	2.05	1.34	1.08	1.05	2.81	1.91	3.52	4.97	3.19	2.79	4.26	3.07
9	2.01	1.32	1.13	1.03	2.82	1.90	3.83	4.78	3.41	3.12	4.19	3.00
10	1.99	1.30	1.30	1.02	2.62	1.89	3.76	4.60	3.35	3.77	4.40	2.95
11	1.96	1.27	1.35	1.01	2.52	1.87	3.86	4.89	3.32	3.72	4.48	3.00
12	1.95	1.26	1.32	1.00	2.45	1.85	4.40	4.41	3.25	3.55	4.52	2.96
13	1.93	1.25	1.30	1.01	2.36	1.84	4.66	5.95	3.18	3.46	4.54	2.91
14	1.88	1.28	1.29	1.04	2.40	1.84	4.83	6.40	3.14	3.82	4.56	2.86
15	1.84	1.28	1.27	1.07	2.52	1.87	4.83	6.06	3.09	4.41	4.46	2.82
16	1.83	1.28	1.26	1.07	2.46	2.02	4.64	5.29	3.04	4.84	4.39	2.78
17	1.79	1.26	1.25	1.08	2.40	2.35	4.46	4.89	2.99	4.90	4.30	2.71
18	1.76	1.24	1.22	1.06	2.35	2.37	4.32	4.67	2.96	4.74	4.21	2.70
19	1.74	1.23	1.21	1.06	2.30	2.32	4.15	4.51	2.98	4.67	4.00	2.70
20	1.70	1.22	1.19	1.05	2.20	2.36	4.05	4.36	3.04	4.61	3.82	2.65
21	1.67	1.21	1.16	1.05	2.28	2.39	4.06	4.25	3.14	4.59	3.80	2.55
22	1.66	1.19	1.19	1.07	2.28	2.47	3.96	4.17	3.23	4.57	3.74	2.49
23	1.64	1.16	1.19	1.09	2.22	2.61	4.20	4.11	3.26	4.84	3.64	2.46
24	1.62	1.16	1.17	1.11	2.19	2.75	4.62	4.13	3.25	4.90	3.52	2.43
25	1.60	1.16	1.14	1.12	2.17	3.25	4.72	3.96	3.18	4.90	3.43	2.40
26	1.59	1.16	1.14	1.12	2.15	3.76	4.54	3.86	3.16	4.78	3.43	2.38
27	1.56	1.15	1.12	1.12	2.15	3.95	4.35	3.73	3.12	4.62	3.37	2.37
28	1.50	1.14	1.11	1.18	2.12	3.98	4.56	3.65	3.12	4.54	3.35	2.27
29	1.48	1.12	1.13	1.75	2.10	3.81	4.94	3.56	3.16	4.48	3.35	2.21
30	1.46		1.12	3.22	2.08	3.67	5.28	3.50	3.14	4.38	3.35	2.18
31	1.43		1.11		2.04		5.33	3.48		4.23		2.16
Suma	**57.12**	**36.61**	**36.31**	**34.84**	**78.91**	**72.90**	**131.79**	**138.51**	**95.60**	**124.19**	**121.07**	**85.56**
Media	1.84	1.26	1.17	1.16	2.54	2.43	4.25	4.47	3.19	4.01	4.04	2.73
Máxima	2.35	1.41	1.35	3.22	3.66	3.98	5.33	6.40	3.41	4.90	4.66	3.34
Mínima	1.43	1.12	1.06	1.00	2.04	1.84	3.38	3.48	2.96	2.79	3.35	2.16
Amplitud	0.92	0.29	0.29	2.22	1.62	2.14	1.95	2.92	0.45	2.11	1.31	1.18

RIO NEGRO

Nombre del lugar: **CORONEL PRINGLES** **Territorio de RIO NEGRO**

Hidrómetro Nº 102. Tipo "B". Perteneciente a la Dirección de Meteorología, Geofísica e Hidrología.

Fecha en que inician las observaciones: 24 de abril de 1905. Hora en que se efectúa la observación: 8.00 horas.

DURANTE EL PERIODO 1905 - 1932

Altura máxima. 4.99 Altura mínima. 0.49

Observada ... 19/8/932 Observada ... 2/4/925

AÑO 1932

Máxima anual .. 4.99 Media anual ... 2.46

Mínima anual .. 0.97 Amplitud anual . 4.02

Dias	Enero	Febrero	Marzo	Abril	Mayo	Junio	Julio	Agosto	Septiembre	Octubre	Noviembre	Diciembre
1	2.20	1.43	1.10	1.05	1.07	1.76	3.40	4.22	3.02	2.80	3.95	2.85
2	2.17	1.43	1.10	1.05	2.00	1.70	3.30	4.40	3.05	2.78	3.92	2.85
3	2.16	1.39	1.05	1.09	2.81	1.70	3.20	4.37	3.01	2.78	3.75	2.84
4	2.10	1.38	1.05	1.04	2.97	1.64	3.20	4.43	3.00	2.75	3.75	2.87
5	2.10	1.36	1.03	1.04	2.97	1.62	3.54	4.51	3.00	2.71	3.85	2.84
6	2.05	1.36	1.01	1.03	2.95	1.60	3.45	4.62	3.00	2.71	4.00	2.83
7	2.00	1.35	1.01	1.00	2.80	1.59	3.33	4.67	3.00	2.69	4.05	2.78
8	1.95	1.34	1.01	1.00	2.50	1.56	3.10	4.78	2.98	2.69	3.98	2.75
9	1.90	1.34	1.01	1.00	2.30	1.56	3.00	4.84	2.98	2.70	3.87	2.70
10	1.90	1.30	1.01	1.00	2.20	1.54	3.00	4.84	2.96	2.65	3.83	2.70
11	1.90	1.27	1.01	0.99	2.10	1.53	3.20	4.64	2.96	2.60	3.75	2.78
12	1.90	1.27	1.05	0.98	2.05	1.53	3.33	4.27	2.96	3.10	3.68	2.64
13	1.90	1.25	1.20	0.98	2.00	1.53	3.38	4.19	2.96	3.26	3.87	2.60
14	1.89	1.20	1.27	0.97	1.98	1.53	3.60	4.37	2.95	3.17	3.94	2.61
15	1.85	1.20	1.27	0.98	1.95	1.60	3.83	4.52	2.95	3.05	3.96	2.59
16	1.84	1.20	1.27	0.99	1.95	1.65	3.95	4.68	2.91	3.15	3.97	2.55
17	1.80	1.20	1.27	1.00	1.96	1.68	4.10	4.84	2.90	3.60	3.97	2.52
18	1.76	1.20	1.27	1.01	1.94	1.75	4.17	4.94	2.85	3.90	3.90	2.45
19	1.75	1.20	1.22	1.03	1.94	1.90	4.03	4.99	2.88	4.12	3.82	2.45
20	1.72	1.19	1.18	1.03	1.96	2.02	3.90	4.72	2.85	4.18	3.65	2.45
21	1.70	1.19	1.15	1.00	2.11	2.10	3.75	4.17	2.80	4.14	3.55	2.45
22	1.62	1.18	1.14	0.99	2.03	2.13	3.70	3.90	2.78	4.12	3.40	2.40
23	1.65	1.18	1.14	0.99	2.00	2.18	3.55	3.78	2.83	4.10	3.35	2.40
24	1.63	1.17	1.11	0.99	1.98	2.25	3.46	3.65	2.88	4.10	3.25	2.36
25	1.60	1.15	1.11	1.00	1.96	2.35	3.46	3.56	2.88	4.20	3.15	2.32
26	1.55	1.11	1.10	0.98	1.94	2.40	3.70	3.47	2.88	4.25	3.05	2.32
27	1.53	1.10	1.10	1.04	1.92	2.70	3.94	3.40	2.87	4.29	2.98	2.26
28	1.50	1.10	1.10	1.05	1.90	2.90	4.03	3.34	2.85	4.29	2.97	2.24
29	1.48	1.10	1.10	1.03	1.90	3.15	3.91	3.20	2.82	4.15	2.85	2.23
30	1.48		1.08	1.04	1.85	3.40	3.80	3.13	2.88	4.09	2.85	2.23
31	1.45		1.05		1.80		3.98	3.07		4.00		2.21
Suma	**56.03**	**36.14**	**34.57**	**30.37**	**65.79**	**58.55**	**110.99**	**129.51**	**87.64**	**107.12**	**108.86**	**78.97**
Media	1.81	1.25	1.12	1.01	2.12	1.95	3.58	4.18	2.92	3.46	3.63	2.55
Máxima	2.20	1.43	1.27	1.09	2.97	3.40	4.17	4.99	3.05	4.29	4.05	2.87
Mínima	1.45	1.10	1.01	0.97	1.07	1.53	3.30	3.07	2.78	2.60	2.85	2.21
Amplitud	0.75	0.33	0.26	0.12	1.90	1.87	0.87	1.92	0.27	1.59	1.20	0.66

RIO NEUQUEN

Nombre del lugar: **CHOS MALAL** **Territorio de NEUQUEN**

Hidrómetro Nº 80. Tipo "B". Perteneciente a la Dirección de Meteorología, Geofísica e Hidrología.

Fecha en que inician las observaciones: 15 de abril de 1903. Hora en que se efectúa la observación: 8.00 horas.

DURANTE EL PERIODO 1903 - 1932

Altura máxima. 4.65 Observada ... 7/6/914

Altura mínima. 0.70 Observada ... 20/2/925

AÑO 1932

Máxima anual .. 3.72 Mínima anual .. 1.20

Media anual ... 1.83 Amplitud anual . 2.52

Días	Enero	Febrero	Marzo	Abril	Mayo	Junio	Julio	Agosto	Septiembre	Octubre	Noviembre	Diciembre
1	1.83	1.44	1.30	1.24	1.44	1.28	1.83	2.38	1.90	2.03	2.96	2.20
2	1.81	1.44	1.30	1.24	1.42	1.29	1.65	2.28	1.93	2.05	2.80	2.18
3	1.78	1.43	1.29	1.24	1.41	1.30	1.69	2.22	1.88	1.94	2.69	2.10
4	1.77	1.41	1.28	1.26	1.38	1.32	1.67	2.24	1.86	1.90	2.80	2.18
5	1.76	1.42	1.32	1.25	1.37	1.30	1.66	2.20	1.98	1.90	2.88	2.10
6	1.78	1.42	1.40	1.24	1.36	1.30	1.66	2.10	1.97	2.78	2.90	2.06
7	1.77	1.41	1.34	1.24	1.33	1.31	1.79	2.03	1.93	2.58	2.99	2.10
8	1.75	1.41	1.32	1.24	1.32	1.31	2.38	2.12	1.90	2.30	3.02	2.12
9	1.72	1.40	1.31	1.24	1.32	1.30	2.40	3.72	1.86	2.20	3.02	2.08
10	1.70	1.40	1.30	1.24	1.31	1.32	1.98	2.54	1.84	2.20	3.10	2.04
11	1.69	1.40	1.30	1.24	1.31	1.40	2.04	2.34	1.84	2.54	2.98	2.00
12	1.66	1.36	1.30	1.24	1.30	1.57	1.98	2.06	1.82	2.76	2.98	1.98
13	1.63	1.37	1.30	1.24	1.30	1.70	1.94	2.16	1.82	2.86	2.90	1.96
14	1.63	1.36	1.29	1.23	1.30	1.65	1.95	2.09	1.82	2.64	2.76	1.92
15	1.63	1.36	1.29	1.23	1.29	1.57	1.88	2.03	1.84	2.59	2.68	1.90
16	1.60	1.35	1.27	1.23	1.29	1.53	1.80	2.00	1.89	2.80	2.59	1.83
17	1.60	1.36	1.38	1.23	1.28	1.55	2.13	1.98	1.99	2.58	2.55	1.79
18	1.59	1.36	1.30	1.21	1.28	1.53	1.92	1.96	2.06	2.76	2.49	1.80
18	1.61	1.36	1.28	1.21	1.27	1.55	2.24	1.94	2.10	2.90	2.46	1.78
20	1.60	1.35	1.28	1.23	1.36	1.60	2.33	1.92	2.10	3.00	2.30	1.72
21	1.59	1.34	1.26	1.22	1.38	1.94	2.60	1.93	2.06	3.04	2.36	1.72
22	1.56	1.34	1.26	1.22	1.34	1.91	2.28	1.90	2.04	2.98	2.20	1.72
23	1.54	1.33	1.26	1.21	1.32	1.88	2.14	1.84	2.04	2.82	2.24	1.74
24	1.53	1.33	1.26	1.20	1.30	2.00	2.20	1.80	2.06	2.82	2.28	1.74
25	1.52	1.32	1.25	1.32	1.28	1.84	3.00	1.81	2.12	2.90	2.30	1.72
26	1.51	1.32	1.25	1.48	1.28	1.75	3.54	1.80	2.12	2.84	2.34	1.72
27	1.50	1.32	1.24	1.90	1.30	1.70	2.96	1.84	2.10	2.59	2.34	1.70
28	1.47	1.31	1.24	1.78	1.30	1.94	2.76	1.82	2.10	2.59	2.34	1.68
29	1.46	1.30	1.25	1.56	1.30	2.46	2.90	1.82	2.08	2.78	2.28	1.68
30	1.46		1.25	1.49	1.30	2.00	2.76	1.81	2.10	3.00	2.24	1.64
31	1.45		1.25		1.28		2.53	1.84		3.14		1.68
Suma	**50.46**	**39.72**	**39.92**	**39.10**	**41.02**	**48.10**	**68.59**	**64.52**	**59.15**	**80.81**	**78.77**	**55.58**
Media	1.63	1.37	1.29	1.31	1.32	1.60	2.21	2.08	1.97	2.61	2.72	1.89
Máxima	1.83	1.44	1.40	1.90	1.44	2.46	3.54	3.72	2.12	3.14	3.10	2.20
Mínima	1.45	1.30	1.24	1.20	1.27	1.28	1.65	1.80	1.82	1.90	2.20	1.64
Amplitud	0.38	0.14	0.16	0.70	0.17	1.18	1.89	1.92	0.30	1.24	0.90	0.56
Normal	1.66	1.46	1.40	1.34	1.54	1.73	1.84	1.79	1.88	2.22	2.40	2.14
Años	28	28	28	28	26	28	29	29	29	29	29	29

RIO NEUQUEN

Nombre del lugar: **PASO DE LOS INDIOS** **Territorio de NEUQUEN**

Hidrómetro Nº 81. Tipo "B". Perteneciente a la Dirección de Meteorología, Geofísica e Hidrología.

Fecha en que inician las observaciones: 17 de marzo de 1903. Hora en que se efectúa la observación: 8.00 horas.

DURANTE EL PERIODO 1903 - 1932

Altura máxima. 7.93 Altura mínima. 1.15

Observada ... 16/7/915 Observada ... 19/3/918

AÑO 1932

Máxima anual .. 5.40 Media anual ... 2.54

Mínima anual .. 1.45 Amplitud anual . 3.95

Días	Enero	Febrero	Marzo	Abril	Mayo	Junio	Julio	Agosto	Septiembre	Octubre	Noviembre	Diciembre
1	2.50	1.78	1.46	1.56	2.14	1.60	2.93	3.80	2.65	2.91	4.85	3.16
2	2.48	1.76	1.46	1.56	2.02	1.60	2.62	3.60	2.73	2.84	4.64	3.13
3	2.44	1.75	1.45	1.55	1.78	1.60	2.50	3.41	2.78	2.84	4.22	3.00
4	2.40	1.75	1.45	1.61	1.71	1.60	2.35	3.35	2.70	2.67	4.02	2.98
5	2.36	1.70	1.45	1.57	1.65	1.61	2.32	3.26	2.68	2.66	4.05	3.00
6	2.34	1.68	1.45	1.58	1.65	1.61	2.53	3.18	2.90	2.68	4.30	2.98
7	2.30	1.67	1.45	1.59	1.61	1.60	2.42	3.16	2.86	4.29	4.37	2.92
8	2.36	1.65	1.60	1.59	1.60	1.60	2.60	3.00	2.78	3.70	4.45	2.92
9	2.32	1.63	1.59	1.58	1.60	1.60	3.72	4.40	2.73	3.33	4.59	3.00
10	2.30	1.62	1.59	1.58	1.60	1.60	3.68	4.91	2.66	3.14	4.62	2.92
11	2.27	1.62	1.59	1.58	1.64	1.61	3.40	3.94	2.64	3.35	4.73	2.82
12	2.22	1.62	1.58	1.59	1.64	1.61	3.10	3.60	2.62	4.16	4.53	2.80
13	2.22	1.62	1.58	1.59	1.63	2.01	3.00	3.40	2.58	4.76	4.48	2.74
14	2.19	1.60	1.58	1.60	1.63	2.32	2.84	3.35	2.57	4.39	4.38	2.67
15	2.10	1.60	1.58	1.60	1.62	2.26	2.80	3.16	2.58	4.05	4.10	2.65
16	2.02	1.60	1.58	1.59	1.61	2.14	2.66	3.10	2.62	3.96	3.94	2.60
17	1.99	1.58	1.58	1.58	1.61	2.08	2.58	3.00	2.70	3.95	3.82	2.55
18	2.00	1.55	1.57	1.58	1.60	2.06	3.08	2.94	2.86	3.91	3.70	2.44
19	2.05	1.64	1.57	1.58	1.60	2.15	2.70	2.92	2.91	4.26	3.61	2.50
20	2.07	1.53	1.57	1.58	1.62	2.20	3.40	2.90	3.02	4.43	3.52	2.44
21	2.05	1.51	1.57	1.58	1.65	2.25	3.72	2.87	3.01	4.60	3.25	2.33
22	1.98	1.50	1.59	1.58	1.71	2.75	3.70	2.84	2.97	4.67	3.14	2.32
23	1.98	1.50	1.59	1.57	1.71	2.81	3.36	2.78	2.94	4.52	3.12	2.31
24	1.98	1.48	1.59	1.59	1.65	2.88	3.14	2.72	2.92	4.26	3.15	2.31
25	1.97	1.48	1.59	1.58	1.65	3.01	3.43	2.66	2.95	4.28	3.19	2.35
26	1.95	1.47	1.58	1.51	1.64	2.64	4.50	2.66	3.05	4.36	3.26	2.30
27	1.90	1.47	1.58	3.00	1.63	2.45	5.40	2.65	2.98	4.27	3.29	2.30
28	1.88	1.47	1.57	3.20	1.63	2.36	4.60	2.62	2.94	3.96	3.15	2.28
29	1.88	1.46	1.57	2.65	1.62	2.88	4.44	2.83	2.96	3.85	3.25	2.26
30	1.84		1.57	2.32	1.62	3.59	4.72	2.63	2.91	4.20	3.16	2.24
31	1.80		1.56		1.60		4.25	2.60		4.55		2.22
Suma	**66.14**	**46.19**	**48.09**	**52.22**	**51.67**	**64.05**	**102.49**	**98.24**	**84.20**	**119.83**	**116.88**	**81.44**
Media	2.13	1.59	1.55	1.74	1.67	2.14	3.31	3.17	2.81	3.87	3.90	2.63
Máxima	2.50	1.78	1.60	3.20	2.14	3.56	5.40	4.91	3.05	4.76	4.85	3.16
Mínima	1.80	1.46	1.45	1.51	1.60	1.60	2.32	2.60	2.57	2.66	3.12	2.22
Amplitud mensual	0.70	0.32	0.15	1.69	0.54	1.96	3.08	2.31	0.48	2.10	1.73	0.94
Normal	2.24	1.83	1.67	1.68	2.08	2.39	2.51	2.39	2.43	2.89	3.14	2.78
Años	**30**	**30**	**30**	**30**	**30**	**30**	**30**	**30**	**30**	**30**	**30**	**30**

RIO AGRIO

Nombre del lugar: **LAS LAJAS** **Territorio de NEUQUEN**

Hidrómetro Nº 86. Tipo "A". Perteneciente a la Direcc ión de Meteorología, Geofísica e Hidrología.

Fecha en que inician las observaciones: 1º de enero de 1905. Hora en que se efectúa la observación: 8.00 horas.

DURANTE EL PERIODO 1905 - 1932 **AÑO 1932**

Altura máxima. 3.32 Altura mínima. 0.48

Observada ... 15/7/915 Observada ... 1/3/918

Días	Enero	Febrero	Marzo	Abril	Mayo	Junio	Julio	Agosto	Septiembre	Octubre	Noviembre	Diciembre
1	1.00	0.85	0.77	0.77	1.02	0.86	1.10					
2	1.00	0.85	0.77	0.77	1.00	0.86	1.06					
3	1.00	0.84	0.77	0.77	1.00	0.87	1.06					
4	0.98	0.84	0.77	0.77	1.00	0.87	1.06					
5	0.98	0.84	0.77	0.76	0.98	0.87	1.22					
6	0.97	0.83	0.87	0.76	0.96	0.86	1.20					
7	0.97	0.83	0.87	0.76	0.94	0.86	1.18					
8	0.97	0.83	0.84	0.77	0.93	0.88	1.49					
9	0.97	0.82	0.84	0.78	0.90	0.88	1.58					
10	0.96	0.82	0.83	0.78	0.90	0.88	1.48					
11	0.94	0.82	0.83	0.78	0.90	0.93	1.38					
12	0.94	0.81	0.81	0.78	0.92	1.06	1.30					
13	0.93	0.81	0.80	0.79	0.92	1.08	1.26					
14	0.93	0.81	0.80	0.79	0.91	1.04	1.20					
14	0.92	0.81	0.80	0.78	0.89	1.00	1.18					
16	0.92	0.81	0.80	0.78	0.89	1.00	1.16					
17	0.92	0.80	0.81	0.78	0.88	1.00	1.16					
18	0.90	0.80	0.80	0.78	0.88	1.06	1.14					
19	0.91	0.80	0.79	0.78	0.88	1.06	1.38					
20	0.90	0.80	0.79	0.78	0.90	1.04	1.46					
21	0.90	0.79	0.79	0.78	0.90	1.22	1.44					
22	0.90	0.79	0.78	0.78	0.89	1.22	1.36					
23	0.88	0.79	0.78	0.79	0.89	1.30	1.30					
24	0.88	0.79	0.78	0.80	0.89	1.28	1.32					
25	0.88	0.78	0.78	0.95	0.87	1.26	1.60					
26	0.88	0.78	0.78	1.54	0.87	1.12	1.86					
27	0.86	0.78	0.78	1.54	0.87	1.08	1.67					
28	0.86	0.78	0.78	1.36	0.88	1.16	1.75					
29	0.86	0.77	0.77	1.24	0.88	1.24	1.97					
30	0.85		0.77	1.12	0.86	1.14						
31	0.85		0.77		0.86							
Suma	**28.61**	**23.47**	**24.69**	**26.41**	**28.26**	**30.98**						
Promedio	0.92	0.81	0.80	0.82	0.91	1.03						
Máxima	1.00	0.85	0.87	1.54	1.02	1.30						
Mínima	0.85	0.77	0.77	0.77	0.86	0.86						

RIO AGRIO

Nombre del lugar: **LONCOPUE** **Territorio de NEUQUEN**

Hidrómetro Nº 136. Tipo "B". Perteneciente a la Dirección de Meteorología, Geofísica e Hidrología.

Fecha en que inician las observaciones: 25 de septiembre de 1919. Hora en que se efectúa la observación: 8.00 horas.

DURANTE EL PERIODO 1919 - 1932

Altura máxima. 4.90 Observada ... 26/7/922

Altura mínima. 1.36 Observada ... 10/4/930

AÑO 1932

Máxima anual .. 3.50 Mínima anual .. 1.50

Media anual ... 2.00 Amplitud anual . 2.50

Días	Enero	Febrero	Marzo	Abril	Mayo	Junio	Julio	Agosto	Septiembre	Octubre	Noviembre	Diciembre
1	1.94	1.68	1.64	1.50	1.85	1.65	2.25	2.65	1.85	1.73	2.30	1.98
2	1.93	1.68	1.61	1.50	1.85	1.64	2.20	2.60	1.83	1.72	2.25	1.98
3	1.92	1.68	1.60	1.51	1.88	1.67	2.15	2.55	1.80	1.72	2.20	2.00
4	1.91	1.68	1.59	1.51	1.86	1.70	2.15	2.50	1.80	1.72	2.15	1.98
5	1.91	1.66	1.60	1.51	1.85	1.70	2.15	2.50	1.78	1.72	2.15	1.98
6	1.90	1.68	1.59	1.52	1.85	1.70	2.15	1.45	1.78	2.60	2.15	1.98
7	1.89	1.69	1.58	1.52	1.61	1.75	2.15	2.45	1.78	2.40	2.15	1.98
8	1.96	1.68	1.58	1.52	1.65	1.72	2.80	3.50	1.78	2.25	2.60	1.97
9	1.95	1.68	1.58	1.52	1.66	1.72	2.40	3.20	1.78	2.20	2.70	1.97
10	1.92	1.70	1.57	1.52	1.66	1.72	2.40	2.50	1.78	2.20	2.60	1.97
11	1.88	1.70	1.56	1.51	1.67	1.72	2.35	2.45	1.75	2.60	2.55	1.96
12	1.86	1.70	1.55	1.51	1.66	1.75	2.35	2.40	1.75	3.50	2.55	1.95
13	1.85	1.70	1.54	1.51	1.65	1.80	2.35	2.40	1.75	2.80	2.50	1.95
14	1.84	1.68	1.52	1.51	1.65	1.80	2.30	2.40	1.75	2.40	2.40	1.95
15	1.83	1.68	1.52	1.51	1.65	1.80	2.25	2.40	1.75	2.25	2.30	1.95
16	1.82	1.67	1.51	1.50	1.65	1.80	2.25	2.35	1.72	2.20	2.25	1.94
17	1.80	1.66	1.60	1.50	1.66	1.78	2.30	2.30	1.72	2.20	2.25	1.94
18	1.78	1.68	1.58	1.55	1.56	1.80	2.30	2.30	1.72	2.20	2.20	1.94
19	1.77	1.68	1.56	1.54	1.67	1.80	2.35	2.25	1.72	2.20	2.20	1.94
20	1.76	1.68	1.55	1.54	1.70	2.00	2.35	2.25	1.72	2.60	2.20	1.95
21	1.75	1.68	1.54	1.54	1.70	2.00	2.80	2.20	1.72	2.58	2.15	1.92
22	1.74	1.68	1.52	1.54	1.68	2.00	2.40	2.20	1.70	2.55	2.15	1.92
23	1.74	1.68	1.52	1.54	1.68	2.20	2.30	2.15	1.70	2.25	2.10	1.92
24	1.73	1.68	1.51	1.55	1.67	2.20	2.35	2.15	1.70	2.20	2.06	1.91
25	1.72	1.68	1.50	1.55	1.66	2.15	2.40	2.10	1.70	2.15	2.05	1.91
26	1.71	1.65	1.50	2.10	1.65	2.10	2.50	2.05	1.72	2.15	2.03	1.89
27	1.70	1.65	1.51	2.50	1.65	2.10	2.80	2.05	1.72	2.10	2.03	1.89
28	1.70	1.65	1.51	2.40	1.65	2.50	2.70	2.00	1.72	2.10	2.00	1.88
29	1.70	1.64	1.51	2.25	1.65	2.40	3.45	1.95	1.73	2.06	2.00	1.88
30	1.70		1.51	1.90	1.65	2.35	2.80	1.90	1.73	2.06	1.98	1.88
31	1.69		1.50		1.65		2.70	1.88		2.06		1.88
Suma	**56.30**	**48.63**	**48.06**	**49.18**	**52.63**	**57.02**	**74.75**	**73.03**	**52.45**	**69.47**	**67.20**	**60.14**
Media mensual	1.82	1.68	1.55	1.64	1.69	1.90	2.44	2.36	1.75	2.24	2.24	1.94
Máxima	1.94	1.70	1.64	2.50	1.88	2.50	3.45	2.50	1.85	3.50	2.70	2.00
Mínima	1.69	1.64	1.50	1.50	1.65	1.64	2.15	1.88	1.70	1.72	1.98	1.88
Amplitud mensual	0.25	0.06	0.14	1.00	0.23	0.86	1.30	1.62	0.15	1.78	0.72	0.12

RIO LIMAY

Nombre del lugar: **NAHUEL HUAPI** **Territorio de NEUQUEN**

Hidrómetro Nº 96. Tipo "B". Perteneciente a la Dirección de Meteorología, Geofísica e Hidrología.

Fecha en que inician las observaciones: 3 de enero de 1902. Hora en que se efectúa la observación: 8.00 horas.

DURANTE EL PERIODO 1902 - 1932

Altura máxima. 6.31 Altura mínima. 0.85

Observada ... 10/8/932 Observada ... 23/4/914

AÑO 1932

Máxima anual .. 6.31 Media anual ... 4.43

Mínima anual .. 2.91 Amplitud anual . 3.40

Días	Enero	Febrero	Marzo	Abril	Mayo	Junio	Julio	Agosto	Septiembre	Octubre	Noviembre	Diciembre
1	4.25	3.51	3.10	2.95	4.39	4.38	4.69	6.08	5.55	4.87	4.84	4.84
2	4.27	3.47	3.05	2.95	4.41	4.38	4.68	6.06	5.52	4.85	4.89	4.83
3	4.25	3.50	3.05	2.93	4.39	4.38	4.71	6.06	5.48	4.85	4.89	4.83
4	4.21	3.47	3.07	2.92	4.40	4.37	4.75	6.08	5.44	4.85	4.89	4.83
5	4.19	3.48	3.12	2.91	4.41	4.35	4.77	6.03	5.41	4.85	4.89	4.82
6	4.16	3.41	3.15	2.93	4.42	4.34	4.77	6.04	5.41	4.85	4.89	4.82
7	4.13	3.36	3.18	2.92	4.40	4.34	4.76	6.12	5.39	4.87	4.90	4.81
8	4.15	3.32	3.19	2.91	4.40	4.34	4.92	6.23	5.37	4.85	4.90	4.80
9	4.13	3.28	3.15	2.95	4.39	4.34	5.03	6.30	5.35	4.87	4.89	4.78
10	4.10	3.31	3.12	2.96	4.39	4.33	5.15	6.31	5.31	4.87	4.89	4.78
11	4.05	3.29	3.10	2.95	4.39	4.36	5.57	6.27	5.27	4.86	4.89	4.79
12	4.03	3.32	3.08	2.95	4.40	4.36	5.68	6.23	5.24	4.86	4.91	4.75
13	4.00	3.31	3.07	2.97	4.40	4.36	5.70	6.20	5.22	4.88	4.91	4.74
14	3.97	3.30	3.05	2.99	4.40	4.36	5.74	6.21	5.15	4.90	4.91	4.73
15	3.92	3.28	3.04	2.99	4.40	4.34	5.72	6.18	5.11	4.87	4.91	4.71
16	3.90	3.26	3.03	2.99	4.42	4.34	5.72	6.12	5.05	4.86	4.89	4.70
17	3.85	3.24	3.03	3.01	4.42	4.34	5.72	6.09	5.02	4.85	4.89	4.71
18	3.80	3.22	3.02	3.02	4.43	4.35	5.70	6.05	5.02	4.89	4.89	4.69
19	3.77	3.20	3.02	3.03	4.43	4.35	5.73	6.03	5.01	4.89	4.89	4.67
20	3.72	3.19	3.05	3.03	4.43	4.37	5.75	6.04	5.00	4.88	4.89	4.67
21	3.68	3.22	3.03	3.03	4.42	4.37	5.67	5.99	5.00	4.89	4.88	4.68
22	3.68	3.21	3.03	3.03	4.42	4.44	5.80	6.01	4.98	4.89	4.90	4.69
23	3.66	3.19	3.02	3.06	4.42	4.46	5.79	5.97	4.95	4.88	4.90	4.70
24	3.62	3.17	3.02	3.24	4.42	4.46	5.77	5.94	4.93	4.88	4.90	4.70
25	3.58	3.15	3.01	3.62	4.41	4.46	5.79	5.90	4.93	4.88	4.88	4.71
26	3.57	3.13	3.00	3.85	4.41	4.46	5.78	5.86	4.93	4.88	4.87	4.70
27	3.53	3.12	3.00	4.05	4.41	4.57	5.80	5.85	4.92	4.88	4.86	4.72
28	3.54	3.13	2.98	4.25	4.43	4.52	5.82	5.79	4.91	4.87	4.85	4.70
29	3.54	3.13	2.98	4.27	4.42	4.65	6.01	5.61	4.89	4.86	4.85	4.70
30	3.55		2.97	4.35	4.40	4.69	6.03	5.65	4.88	4.85	4.85	4.70
31	3.55		2.97		4.39		6.06	5.61		4.85		4.67
Suma	**120.35**	**95.17**	**94.66**	**95.08**	**136.67**	**132.26**	**169.68**	**186.91**	**154.64**	**150.93**	**146.59**	**146.97**
Media mensual	3.88	3.28	3.05	3.17	4.41	4.41	5.47	6.03	5.15	4.87	4.89	4.74
Máxima	4.27	3.51	3.19	4.35	4.43	4.69	6.06	6.31	5.55	4.90	4.91	4.84
Mínima	3.53	3.12	2.97	2.91	4.39	4.33	4.68	5.61	4.88	4.85	4.84	4.67
Amplitud mensual	0.74	0.39	0.22	1.44	0.04	0.36	1.38	0.70	0.67	0.05	0.07	0.17
Normal	3.09	2.65	2.19	2.28	2.64	3.03	3.28	3.38	3.20	3.18	3.22	3.34
Años	**27**	**27**	**27**	**27**	**27**	**27**	**27**	**27**	**27**	**27**	**27**	**27**

RIO LIMAY

Nombre del lugar: **PASO LIMAY** **Territorio de NEUQUEN**

Hidrómetro Nº 98. Tipo "A". Perteneciente a la Dirección de Meteorología, Geofísica e Hidrología.

Fecha en que inician las observaciones: 12 de noviembre de 1902. Hora en que se efectúa la observación: 8.00 horas.

DURANTE EL PERIODO 1902 - 1932 **AÑO 1932**

Altura máxima.	6.74	Altura mínima.	1.40	Máxima anual ..	6.70	Media anual ...	3.04
Observada ...	28/7/922	Observada ...	6/5/914	Mínima anual ..	1.46	Amplitud anual .	5.24

Dias	Enero	Febrero	Marzo	Abril	Mayo	Junio	Julio	Agosto	Septiembre	Octubre	Noviembre	Diciembre
1	2.50	1.88	1.52	1.58	3.94	2.50	4.11	5.32	3.46	3.07	4.07	3.20
2	2.47	1.85	1.54	1.58	3.82	2.51	3.92	5.21	3.43	3.00	4.06	3.17
3	2.47	1.83	1.54	1.54	3.74	2.49	3.86	5.15	3.40	3.00	3.92	3.15
4	2.45	1.82	1.58	1.52	3.59	2.46	3.81	5.00	3.38	2.98	3.88	3.15
5	2.43	1.80	1.58	1.51	3.42	2.46	3.98	4.88	3.37	2.98	3.82	3.14
6	2.40	1.78	1.76	1.50	3.37	2.48	4.10	4.62	3.34	3.01	3.75	3.14
7	2.40	1.77	1.67	1.50	3.22	2.51	4.07	4.90	3.41	3.52	3.70	3.12
8	2.38	1.80	1.61	1.48	3.16	2.50	4.23	6.70	3.38	3.56	3.82	3.10
9	2.38	1.81	1.58	1.48	3.09	2.56	5.30	6.09	3.36	3.55	3.88	3.05
10	2.31	1.78	1.58	1.46	3.01	2.56	5.20	5.61	3.32	3.49	3.92	3.00
11	2.27	1.76	1.55	1.52	2.97	2.61	5.00	5.06	3.38	3.82	3.89	2.97
12	2.25	1.76	1.59	1.51	3.07	2.62	4.72	4.90	3.37	4.60	3.87	2.94
13	2.20	1.75	1.58	1.50	3.02	2.97	4.62	4.71	3.34	4.76	3.82	2.93
14	2.20	1.72	1.78	1.50	2.98	2.86	4.58	4.69	3.31	4.52	3.82	2.93
15	2.17	1.71	1.76	1.49	2.93	2.80	4.39	4.65	3.29	4.20	3.74	2.93
16	2.10	1.70	1.74	1.49	2.86	2.71	4.30	4.58	3.28	4.07	3.70	2.91
17	2.08	1.70	1.73	1.51	2.80	2.70	4.22	4.62	3.25	4.16	3.68	2.89
18	2.08	1.68	1.71	1.55	2.82	3.16	4.10	4.50	3.27	4.20	3.62	2.86
19	2.01	1.65	1.71	1.62	2.79	3.21	4.05	4.46	3.38	4.28	3.60	2.85
20	2.00	1.65	1.68	1.66	2.70	3.16	4.11	4.41	3.36	4.32	3.58	2.83
21	2.00	1.63	1.67	1.65	2.68	3.19	4.60	4.25	3.36	4.30	3.58	2.80
22	1.98	1.61	1.65	1.61	2.76	3.82	4.48	4.16	3.35	4.30	3.61	2.80
23	1.97	1.60	1.65	1.61	2.71	4.16	4.37	4.11	3.29	4.23	3.59	2.78
24	1.95	1.58	1.66	1.63	2.70	4.60	4.29	4.05	3.28	4.11	3.40	2.74
25	1.94	1.58	1.66	2.50	2.70	4.32	4.38	3.98	3.25	4.06	3.37	2.71
26	1.92	1.57	1.67	4.00	2.62	4.15	4.81	3.92	3.22	3.98	3.34	2.70
27	1.91	1.55	1.67	4.15	2.58	4.09	4.73	3.85	3.21	3.95	3.31	2.68
28	1.91	1.55	1.65	4.25	2.56	4.28	5.02	3.76	3.19	3.92	3.28	2.62
29	1.89	1.54	1.63	4.19	2.56	4.32	6.60	3.67	3.16	3.86	3.25	2.60
30	1.88		1.61	4.00	2.52	4.25	5.80	3.59	3.12	3.82	3.23	2.57
31	1.88		1.60		2.50		5.62	3.52		2.98		2.52
Suma	**66.72**	**49.41**	**50.91**	**60.09**	**92.19**	**95.01**	**141.37**	**142.92**	**99.51**	**119.60**	**110.10**	**89.78**
Media mensual	2.15	1.70	1.64	2.00	2.97	3.17	4.56	4.61	3.32	3.86	3.67	2.90
Máxima	2.50	1.88	1.78	4.25	3.94	4.60	6.60	6.70	3.46	4.76	4.07	3.20
Mínima	1.88	1.54	1.52	1.46	2.50	2.46	3.81	3.52	3.12	2.98	3.23	2.52
Amplitud mensual	0.62	0.34	0.26	2.79	1.44	2.14	2.79	3.18	0.34	1.78	0.84	0.68
Normal	2.62	2.20	1.99	2.08	2.68	3.07	3.36	3.26	3.13	3.37	3.41	3.15
Años	**30**	**30**	**30**	**30**	**30**	**30**	**30**	**30**	**30**	**30**	**30**	**30**

LAGO NAHUEL HUAPI

Nombre del lugar: **BARILOCHE** **Territorio de RIO NEGRO**

Hidrómetro Nº 97. Tipo "B". Perteneciente a la Dirección de Meteorología, Geofísica e Hidrología.

Fecha en que inician las observaciones: 29 de junio de 1905. Hora en que se efectúa la observación: 8.00 horas.

DURANTE EL PERIODO 1905 - 1932 **AÑO 1932**

Altura máxima.	4.05	Altura mínima.	0.90	Máxima anual ..	4.00	Media anual ... 2.36
Observada ...	4/7/915	Observada ...	23/4/914	Mínima anual ..	1.24	Amplitud anual . 2.76

Días	Enero	Febrero	Marzo	Abril	Mayo	Junio	Julio	Agosto	Septiembre	Octubre	Noviembre	Diciembre
1	2.21	1.64	1.38	1.30	2.25	1.90	2.80	3.80	3.19	2.62	2.73	2.66
2	2.23	1.62	1.34	1.28	2.14	1.90	2.69	3.90	3.10	2.59	2.75	2.65
3	2.21	1.61	1.34	1.27	2.12	1.95	2.72	3.76	3.05	2.55	2.70	2.65
4	2.20	1.59	1.40	1.25	2.18	1.93	2.75	3.76	3.03	2.52	2.68	2.64
5	2.17	1.59	1.45	1.24	2.13	1.95	2.74	3.70	3.05	2.50	2.63	2.68
6	2.15	1.58	1.45	1.24	2.14	1.91	2.80	3.65	3.07	2.57	2.72	2.59
7	2.14	1.57	1.42	1.26	2.15	1.92	2.80	3.86	3.05	2.59	2.73	2.55
8	2.14	1.56	1.42	1.25	2.14	1.87	2.90	3.95	3.03	2.67	2.73	2.50
9	2.10	1.55	1.43	1.27	2.15	1.83	3.10	4.00	3.03	2.77	2.78	2.45
10	2.06	1.53	1.43	1.27	2.16	1.80	3.14	3.98	3.06	2.85	2.79	2.47
11	2.03	1.53	1.42	1.27	2.20	1.84	3.35	3.97	3.03	2.75	2.78	2.47
12	2.00	1.53	1.42	1.25	2.21	1.86	3.40	3.93	2.95	2.66	2.79	2.48
13	1.98	1.52	1.41	1.25	2.20	1.86	3.42	3.90	2.89	2.72	2.78	2.46
14	1.97	1.52	1.40	1.26	2.20	1.96	3.38	3.85	2.80	2.73	2.77	2.46
15	1.96	1.51	1.39	1.26	2.19	1.94	3.46	3.83	2.72	2.75	2.75	2.45
16	1.95	1.50	1.38	1.28	2.20	1.98	3.42	3.80	2.74	2.76	2.74	2.47
17	1.95	1.49	1.39	1.24	2.20	1.90	3.50	3.78	2.76	2.80	2.72	2.46
18	1.90	1.50	1.39	1.26	2.20	2.10	3.48	3.75	2.79	2.82	2.73	2.45
19	1.89	1.49	1.39	1.24	2.22	2.12	3.55	3.72	2.80	2.83	2.75	2.45
20	1.87	1.48	1.38	1.25	2.18	2.10	3.45	3.77	2.75	2.84	2.76	2.43
21	1.84	1.47	1.36	1.27	2.20	2.25	3.50	3.73	2.70	2.85	2.75	2.38
22	1.83	1.44	1.36	1.26	2.16	2.32	3.50	3.75	2.67	2.85	2.77	2.37
23	1.81	1.42	1.36	1.26	2.20	2.45	3.50	3.74	2.66	2.87	2.68	2.35
24	1.78	1.42	1.37	1.46	2.13	2.48	3.55	3.60	2.67	2.85	2.66	2.33
25	1.76	1.42	1.38	1.60	2.16	2.50	3.50	3.44	2.70	2.85	2.63	2.32
26	1.76	1.39	1.38	1.85	2.08	2.54	3.47	3.44	2.73	2.86	2.62	2.31
27	1.72	1.37	1.33	2.02	2.07	2.58	3.50	3.41	2.66	2.86	2.62	2.30
28	1.69	1.36	1.32	2.12	2.07	2.65	3.58	3.37	2.68	2.86	2.67	2.25
29	1.67	1.38	1.31	2.20	2.09	2.80	3.82	3.50	2.65	2.85	2.66	2.23
30	1.65		1.31	2.22	2.04	2.82	3.74	3.38	2.64	2.77	2.67	2.22
31	1.65		1.31		2.02		3.80	3.37		2.71		2.20
Suma	**60.27**	**43.58**	**42.82**	**42.45**	**66.78**	**64.01**	**102.31**	**115.39**	**85.65**	**85.08**	**81.54**	**75.68**
Media mensual	1.94	1.50	1.38	1.42	2.15	2.13	3.30	3.72	2.86	2.78	2.72	2.44
Máxima	2.23	1.64	1.45	2.22	2.22	2.82	3.82	4.00	3.19	2.87	2.79	2.68
Mínima	1.65	1.36	1.31	1.24	2.02	1.80	2.69	3.37	2.64	2.50	2.62	2.20
Amplitud mensual	0.58	0.28	0.14	0.98	0.23	1.02	1.13	0.63	0.55	0.37	0.17	0.48
Normal	2.26	1.89	1.59	1.52	1.87	2.29	2.45	2.88	2.19	2.18	2.29	2.43
Años	19	20	19	17	19	20	19	19	19	20	22	21

LAGO ALUMINE

Nombre del lugar: **ALUMINE** **Territorio de NEUQUEN**

Hidrómetro Nº 87. Tipo "A". Perteneciente a la Dirección de Meteorología, Geofísica e Hidrología.

Fecha en que inician las observaciones: 11 de febrero de 1903. Hora en que se efectúa la observación: 8.00 horas.

DURANTE EL PERIODO 1903 - 1932

Altura máxima. 3.45 Observada ... 23/7/904

Altura mínima. 1.49 Observada ... 9/4/929

AÑO 1932

Máxima anual .. 3.30 Mínima anual .. 1.58

Media anual ... 2.24 Amplitud anual . 1.72

Días	Enero	Febrero	Marzo	Abril	Mayo	Junio	Julio	Agosto	Septiembre	Octubre	Noviembre	Diciembre
1	2.08	1.74	1.60	1.59	2.52	2.06	2.47	3.29	2.36	2.16	2.92	2.60
2	2.06	1.74	1.60	1.59	2.50	2.05	2.44	3.25	2.35	2.16	2.94	2.55
3	2.04	1.73	1.61	1.58	2.49	2.06	2.40	3.21	2.34	2.16	2.95	2.50
4	2.02	1.73	1.61	1.58	2.48	2.08	2.40	3.16	2.32	2.17	2.97	2.48
5	2.01	1.72	1.62	1.58	2.47	2.10	2.40	3.11	2.31	2.18	2.96	2.45
6	2.00	1.72	1.62	1.58	2.45	2.10	2.43	3.06	2.31	2.20	2.95	2.42
7	1.99	1.71	1.63	1.59	2.44	2.11	2.46	3.07	2.30	2.22	2.94	2.39
8	1.97	1.71	1.63	1.59	2.42	2.11	2.45	3.09	2.29	2.24	2.93	2.37
9	1.95	1.70	1.64	1.59	2.40	2.10	2.44	3.12	2.27	2.26	2.93	2.35
10	1.94	1.70	1.64	1.59	2.39	2.11	2.44	3.15	2.25	2.28	2.92	2.33
11	1.93	1.69	1.63	1.59	2.38	2.12	2.44	3.10	2.24	2.30	2.92	2.32
12	1.92	1.69	1.63	1.59	2.36	2.13	2.49	3.05	2.23	2.40	2.92	2.30
13	1.90	1.68	1.63	1.58	2.35	2.15	2.53	3.03	2.21	2.50	2.91	2.28
14	1.89	1.67	1.63	1.58	2.32	2.17	2.53	3.00	2.20	2.60	2.90	2.27
15	1.88	1.66	1.62	1.58	2.30	2.18	2.54	2.99	2.19	2.70	2.90	2.25
16	1.88	1.66	1.62	1.58	2.28	2.18	2.55	2.99	2.17	2.73	2.89	2.23
17	1.87	1.65	1.62	1.59	2.27	2.19	2.56	2.91	2.17	2.75	2.89	2.22
18	1.86	1.65	1.62	1.59	2.25	2.20	2.58	2.83	2.19	2.80	2.88	2.21
19	1.86	1.64	1.66	1.59	2.23	2.21	2.60	2.76	2.20	2.85	2.87	2.20
20	1.84	1.64	1.61	1.59	2.21	2.23	2.62	2.70	2.20	2.89	2.85	2.20
21	1.83	1.63	1.60	1.60	2.20	2.25	2.64	2.68	2.19	2.93	2.83	2.19
22	1.82	1.62	1.60	1.60	2.18	2.27	2.64	2.66	2.18	2.93	2.80	2.19
23	1.81	1.62	1.60	1.60	2.16	2.29	2.65	2.61	2.17	2.93	2.78	2.18
24	1.80	1.62	1.60	1.80	2.14	2.31	2.68	2.57	2.16	2.92	2.77	2.17
25	1.80	1.62	1.60	2.00	2.13	2.33	2.72	2.52	2.15	2.91	2.74	2.16
26	1.79	1.62	1.60	2.30	2.11	2.36	2.76	2.49	2.15	2.91	2.72	2.15
27	1.78	1.62	1.60	2.40	2.10	2.40	2.80	2.47	2.16	2.92	2.70	2.14
28	1.77	1.62	1.60	2.50	2.07	2.42	2.98	2.45	2.16	2.91	2.69	2.13
29	1.76	1.62	1.59	2.55	2.05	2.45	3.15	2.43	2.16	2.90	2.67	2.12
30	1.75		1.59	2.58	2.05	2.47	3.22	2.40	2.15	2.90	2.65	2.11
31	1.74		1.59		2.05		3.30	2.38		2.91		2.10
Suma	**58.54**	**48.42**	**49.99**	**52.65**	**70.75**	**66.20**	**81.31**	**88.55**	**66.73**	**80.64**	**85.69**	**70.56**
Media mensual	1.89	1.67	1.61	1.75	2.28	2.21	2.63	2.86	2.22	2.60	2.86	2.24
Máxima	2.08	1.74	1.64	2.58	2.52	2.47	3.30	3.29	2.36	2.93	2.97	2.60
Mínima	1.74	1.62	1.59	1.58	2.05	2.06	2.40	2.38	2.15	2.16	2.65	2.10
Amplitud mensual	0.34	0.12	0.05	1.00	0.47	0.41	0.90	0.91	0.21	0.77	0.32	0.50
Normal	1.99	1.74	1.65	1.67	1.92	2.14	2.27	2.22	2.22	2.45	2.62	2.39
Años	29	29	29	29	29	29	29	29	29	29	29	29

LAGO FILOHUAHUM

Nombre del lugar: **FILOHUAHUM** **Territorio de NEUQUEN**

Hidrómetro Nº 93. Tipo "A". Perteneciente a la Dirección de Meteorología, Geofísica e Hidrología.

Fecha en que inician las observaciones: 4 de enero de 1903. Hora en que se efectúa la observación: 8.00 horas.

DURANTE EL PERIODO 1903 - 1932

Altura máxima. 3.25 Altura mínima. 1.01

Observada ... 9/6/906 Observada ... 10/3/914

AÑO 1932

Máxima anual .. 2.38 Media anual ... 1.80

Mínima anual .. 1.30 Amplitud anual . 1.08

Días	Enero	Febrero	Marzo	Abril	Mayo	Junio	Julio	Agosto	Septiembre	Octubre	Noviembre	Diciembre
1	1.66	1.45	1.36	1.30	2.12	1.79	2.08	2.36	1.94	1.80	2.01	1.89
2	1.65	1.44	1.37	1.31	2.11	1.80	2.06	2.35	1.93	1.81	2.03	1.88
3	1.64	1.43	1.38	1.32	2.09	1.82	2.05	2.33	1.91	1.83	2.04	1.87
4	1.63	1.43	1.40	1.33	2.08	1.83	2.03	2.31	1.90	1.85	2.05	1.86
5	1.62	1.42	1.41	1.34	2.07	1.84	2.01	2.30	1.89	1.87	2.05	1.85
6	1.61	1.41	1.42	1.35	2.05	1.85	2.00	2.22	1.88	1.89	2.06	1.84
7	1.60	1.41	1.43	1.35	2.04	1.86	1.99	2.28	1.88	1.91	2.07	1.83
8	1.60	1.41	1.44	1.36	2.03	1.88	1.98	2.27	1.87	1.93	2.08	1.82
9	1.58	1.40	1.45	1.37	2.01	1.89	1.98	2.29	1.86	1.95	2.08	1.82
10	1.58	1.40	1.45	1.38	1.99	1.90	1.97	2.30	1.86	1.98	2.07	1.81
11	1.57	1.40	1.44	1.38	1.98	1.91	1.98	2.29	1.85	2.03	2.06	1.80
12	1.56	1.39	1.43	1.39	1.98	1.92	1.99	2.28	1.84	2.09	2.06	1.79
13	1.55	1.38	1.43	1.40	1.97	1.93	2.00	2.27	1.83	2.11	2.05	1.78
14	1.55	1.38	1.43	1.41	1.95	1.95	2.02	2.26	1.82	2.13	2.04	1.77
15	1.54	1.38	1.42	1.42	1.94	1.96	2.04	2.23	1.81	2.15	2.03	1.76
16	1.53	1.37	1.41	1.43	1.94	1.97	2.06	2.20	1.80	2.17	2.02	1.75
17	1.53	1.37	1.41	1.44	1.92	1.98	2.08	2.18	1.79	2.20	2.01	1.74
18	1.53	1.37	1.42	1.46	1.90	1.99	2.10	2.16	1.78	2.23	2.00	1.74
19	1.52	1.36	1.43	1.48	1.89	2.00	2.13	2.15	1.77	2.26	1.99	1.73
20	1.51	1.36	1.43	1.49	1.89	2.02	2.15	2.13	1.76	2.24	1.98	1.72
21	1.51	1.36	1.43	1.51	1.87	2.04	2.17	2.12	1.75	2.22	1.97	1.71
22	1.50	1.35	1.42	1.53	1.86	2.05	2.19	2.10	1.74	2.20	1.96	1.70
23	1.49	1.35	1.41	1.56	1.85	2.05	2.21	2.08	1.74	2.18	1.95	1.69
24	1.49	1.35	1.41	1.57	1.83	2.06	2.23	2.07	1.73	2.16	1.94	1.68
25	1.48	1.34	1.40	1.60	1.82	2.07	2.25	2.05	1.72	2.12	1.94	1.68
26	1.47	1.34	1.39	1.63	1.81	2.08	2.27	2.03	1.73	2.09	1.93	1.67
27	1.47	1.34	1.39	1.65	1.80	2.09	2.29	2.01	1.75	2.07	1.92	1.67
28	1.46	1.34	1.38	1.75	1.79	2.10	2.31	2.00	1.77	2.05	1.91	1.66
29	1.46	1.34	1.37	1.90	1.78	2.11	2.34	1.99	1.78	2.03	1.90	1.65
30	1.45		1.36	2.00	1.76	2.09	2.36	1.97	1.79	2.02	1.90	1.65
31	1.45		1.35		1.74		2.38	1.95		2.00		1.64
Suma	**47.79**	**40.07**	**43.67**	**44.41**	**59.86**	**58.83**	**65.70**	**67.53**	**54.47**	**63.57**	**60.10**	**54.44**
Media mensual	1.54	1.38	1.41	1.48	1.93	1.96	2.12	2.18	1.81	2.05	2.00	1.76
Máxima	1.66	1.45	1.45	2.00	2.12	2.10	2.38	2.36	1.98	2.26	2.08	1.89
Mínima	1.45	1.34	1.35	1.30	1.74	1.79	1.97	1.95	1.72	1.80	1.90	1.64
Amplitud mensual	0.21	0.11	0.10	0.70	0.38	0.31	0.41	0.41	0.26	0.46	0.18	0.25

LAGO LOLOG

Nombre del lugar: **LOLOG** **Territorio de NEUQUEN**

Hidrómetro Nº 91. Tipo "A". Perteneciente a la Dirección de Meteorología, Geofísica e Hidrología.

Fecha en que inician las observaciones: 13 de enero de 1903. Hora en que se efectúa la observación: 8.00 horas.

DURANTE EL PERIODO 1903 - 1932

Altura máxima. 3.45 Observada ... 9/7/922

Altura máxima. 1.16 Observada ... 1/3/913

AÑO 1932

Máxima anual .. 3.12 Mínima anual .. 1.35

Media anual ... 2.01 Amplitud anual . 1.77

Días	Enero	Febrero	Marzo	Abril	Mayo	Junio	Julio	Agosto	Septiembre	Octubre	Noviembre	Diciembre
1	1.84	1.62	1.37	1.39	2.25	1.95	2.39	3.10	2.63	2.59	2.15	1.81
2	1.83	1.61	1.35	1.39	2.27	1.95	2.38	3.06	2.61	2.60	2.13	1.81
3	1.83	1.60	1.35	1.39	2.29	1.97	2.38	3.00	2.60	2.58	2.12	1.81
4	1.83	1.60	1.35	1.39	2.30	1.99	2.37	2.91	2.58	2.56	2.13	1.80
5	1.82	1.59	1.35	1.40	2.30	1.99	2.35	2.85	2.57	2.56	2.11	1.79
6	1.81	1.58	1.35	1.40	2.30	1.99	2.33	2.77	2.57	2.55	2.08	1.79
7	1.80	1.56	1.36	1.41	2.28	1.98	2.32	2.69	2.58	2.53	2.05	1.77
8	1.78	1.55	1.36	1.41	2.27	1.98	2.30	2.72	2.59	2.51	2.01	1.76
9	1.78	1.53	1.37	1.41	2.27	1.97	2.30	2.78	2.60	2.50	2.00	1.76
10	1.78	1.52	1.36	1.42	2.25	1.98	2.32	2.81	2.60	2.50	2.00	1.76
11	1.77	1.50	1.36	1.41	2.24	1.98	2.31	2.88	2.60	2.48	2.00	1.76
12	1.77	1.50	1.36	1.41	2.24	1.99	2.33	2.96	2.60	2.45	1.99	1.75
13	1.75	1.49	1.36	1.41	2.22	2.00	2.35	2.97	2.58	2.41	1.98	1.73
14	1.72	1.49	1.37	1.42	2.20	2.00	2.35	2.98	2.57	2.40	1.96	1.73
15	1.71	1.47	1.37	1.40	2.20	2.00	2.37	2.99	2.56	2.39	1.94	1.72
16	1.70	1.45	1.36	1.40	2.19	2.02	2.40	2.91	2.55	2.39	1.94	1.70
17	1.70	1.43	1.36	1.40	2.16	2.02	2.45	2.89	2.53	2.36	1.94	1.70
18	1.68	1.43	1.35	1.41	2.12	2.03	2.51	2.85	2.52	2.32	1.94	1.70
19	1.68	1.43	1.35	1.41	2.08	2.04	2.55	2.83	2.53	2.30	1.95	1.69
20	1.68	1.43	1.35	1.40	2.06	2.07	2.59	2.81	2.54	2.28	1.94	1.69
21	1.67	1.41	1.36	1.41	2.05	2.09	2.66	2.80	2.53	2.25	1.91	1.68
22	1.66	1.41	1.37	1.42	2.00	2.12	2.69	2.78	2.52	2.24	1.90	1.68
23	1.66	1.40	1.38	1.45	2.00	2.16	2.71	2.76	2.53	2.21	1.88	1.68
24	1.66	1.40	1.38	1.47	2.00	2.18	2.75	2.73	2.55	2.20	1.87	1.67
25	1.66	1.40	1.38	1.55	1.99	2.21	2.81	2.70	2.56	2.20	1.87	1.67
26	1.65	1.39	1.37	1.65	1.99	2.25	2.90	2.69	2.55	2.19	1.85	1.66
27	1.65	1.40	1.38	1.80	1.97	2.29	2.93	2.67	2.55	2.17	1.83	1.66
28	1.64	1.39	1.38	1.92	1.97	2.35	3.00	2.66	2.58	2.16	1.82	1.65
29	1.65	1.38	1.39	2.05	1.97	2.37	3.05	2.66	2.59	2.16	1.81	1.65
30	1.64		1.39	2.11	1.96	2.39	3.08	2.66	2.59	2.15	1.81	1.64
31	1.63		1.39		1.95		3.12	2.65		2.16		1.64
Suma	**53.43**	**42.96**	**42.33**	**44.91**	**66.34**	**62.31**	**79.35**	**87.52**	**77.06**	**73.35**	**58.91**	**53.31**
Media mensual	1.72	1.48	1.36	1.50	2.14	2.08	2.53	2.82	2.57	2.37	1.96	1.72
Máxima	1.84	1.62	1.39	2.11	2.30	2.39	3.12	3.10	2.63	2.60	2.15	1.81
Mínima	1.63	1.38	1.35	1.39	1.95	1.95	2.30	2.65	2.52	2.15	1.81	1.64
Amplitud mensual	0.21	0.24	0.04	0.72	0.35	0.44	0.82	0.45	0.11	0.45	0.34	0.17
Normal	1.72	1.52	1.42	1.51	1.84	2.12	2.25	2.15	2.05	2.07	2.06	1.96
Años	29	30	30	30	30	30	30	30	30	30	30	30

LAGO HUECHULAFQUEN

Nombre del lugar: **HUECHULAFQUEN** **Territorio de NEUQUEN**

Hidrómetro Nº 90. Tipo "A". Perteneciente a la Dirección de Meteorología, Geofísica e Hidrología.

Fecha en que inician las observaciones: 21 de enero de 1903. Hora en que se efectúa la observación: 8.00 horas.

DURANTE EL PERIODO 1903 - 1932

Altura máxima. 3.70 Observada ... 29/7/911

Altura mínima. 1.27 Observada ... 23/3/919

AÑO 1932

Máxima anual .. 3.35 Mínima anual .. 1.48

Media anual ... 2.08 Amplitud anual . 1.87

Dias	Enero	Febrero	Marzo	Abril	Mayo	Junio	Julio	Agosto	Septiembre	Octubre	Noviembre	Diciembre
1	1.88	1.62	1.48	1.54	2.70	1.70	2.68	3.08	2.10	2.10	2.40	2.04
2	1.84	1.66	1.50	1.52	2.65	1.74	2.65	3.05	2.03	2.02	2.46	2.08
3	1.81	1.65	1.53	1.49	2.60	1.80	2.50	3.05	2.11	2.00	2.50	2.07
4	1.79	1.65	1.64	1.48	2.50	1.84	2.48	3.07	2.08	1.93	2.52	2.10
5	1.77	1.58	1.70	1.49	2.55	1.83	2.46	3.18	2.10	1.90	2.47	2.15
6	1.76	1.59	1.73	1.51	2.50	1.78	2.42	3.35	2.00	2.04	2.40	2.12
7	1.74	1.63	1.70	1.53	2.45	1.78	2.40	3.25	1.97	2.10	2.34	2.07
8	1.73	1.51	1.67	1.52	2.40	1.77	2.38	3.10	1.90	2.05	2.30	1.98.
9	1.72	1.57	1.68	1.53	2.43	1.76	2.48	3.00	1.86	2.08	2.27	1.95
10	1.71	1.56	1.67	1.55	2.47	1.77	2.59	3.02	2.00	2.15	2.20	1.97
11	1.71	1.54	1.66	1.58	2.45	1.77	2.70	3.03	2.10	2.25	2.14	1.95
12	1.70	1.53	1.69	1.57	2.40	1.80	2.69	3.00	2.04	2.28	2.24	1.93
13	1.70	1.55	1.68	1.58	2.30	1.82	2.68	2.90	1.90	2.28	2.20	1.95
14	1.69	1.52	1.66	1.59	2.18	1.80	2.65	2.84	1.90	2.20	2.15	1.90
15	1.68	1.52	1.65	1.57	2.06	1.97	2.67	2.80	1.86	2.29	2.20	1.96
16	1.68	1.51	1.66	1.57	2.00	1.93	2.69	2.76	1.82	2.35	2.27	2.00
17	1.66	1.50	1.65	1.56	2.05	1.95	2.70	2.74	1.80	2.30	2.32	1.97
18	1.66	1.52	1.62	1.54	2.07	2.00	2.72	2.70	1.83	2.27	2.26	1.95
19	1.65	1.57	1.61	1.55	2.04	2.10	2.75	2.61	1.80	2.30	2.20	2.00
20	1.63	1.59	1.61	1.57	2.00	2.28	2.80	2.53	1.76	2.48	2.16	1.97
21	1.62	1.55	1.59	1.56	2.10	2.50	2.95	2.50	1.76	2.50	2.18	1.95
22	1.61	1.52	1.62	1.58	2.10	2.75	2.83	2.46	1.85	2.62	2.18	1.90
23	1.60	1.50	1.62	1.60	2.05	2.65	2.68	2.46	1.95	2.60	2.20	1.87
24	1.60	1.49	1.60	1.69	2.00	2.78	2.72	2.44	2.00	2.59	2.16	1.84
25	1.59	1.48	1.59	1.95	1.97	2.75	2.77	2.30	1.98	2.55	2.13	1.81
26	1.61	1.50	1.57	2.10	1.90	2.76	2.80	2.29	1.86	2.50	2.10	1.83
27	1.64	1.52	1.56	2.53	1.95	2.76	2.82	2.31	1.95	2.44	2.06	1.84
28	1.65	1.56	1.54	2.60	2.05	2.80	2.95	2.20	2.00	2.38	2.05	1.80
29	1.65		1.56	2.50	1.89	2.78	3.20	2.13	2.10	2.35	2.07	1.82
30	1.64		1.58	2.55	1.85	2.70	3.15	2.08	2.18	2.23	2.05	1.79
31	1.63		1.56		1.78		3.05	2.05		2.34		1.70
Suma	**52.35**	**43.49**	**50.18**	**51.50**	**68.44**	**64.42**	**84.01**	**84.22**	**58.59**	**70.47**	**67.18**	**60.26**
Media mensual	1.69	1.55	1.62	1.72	2.21	2.15	2.71	2.81	1.94	2.27	2.24	1.94
Máxima	1.88	1.66	1.73	2.60	2.70	2.80	3.20	3.35	2.18	2.62	2.52	2.15
Mínima	1.59	1.48	1.48	1.48	1.78	1.70	2.38	2.05	1.76	1.90	2.05	1.70
Amplitud mensual	0.29	0.18	0.25	1.12	0.92	1.10	0.82	1.30	0.42	0.72	0.47	0.45
Normal	1.84	1.62	1.54	1.63	1.96	2.16	2.22	2.12	2.00	2.09	2.15	2.11
Años	30	30	30	30	30	29	29	29	29	29	29	29

LAGO QUILLEN

Nombre del lugar: **QUILLEN** — **Territorio de NEUQUEN**

Hidrómetro Nº 88. Tipo "A". Perteneciente a la Dirección de Meteorología, Geofísica e Hidrología.

Fecha en que inician las observaciones: 4 de febrero de 1903. Hora en que se efectúa la observación: 8.00 horas.

DURANTE EL PERIODO 1903 - 1932

Altura máxima. 3.87 Observada ... 26/7/918

Altura mínima. 1.50 Observada ... 27/3/919

AÑO 1932

Máxima anual .. 2.66 Mínima anual .. 1.71

Media anual ... 2.23 Amplitud anual . 0.95

Días	Enero	Febrero	Marzo	Abril	Mayo	Junio	Julio	Agosto	Septiembre	Octubre	Noviembre	Diciembre
1	2.23	1.91	1.79	1.71	2.20	2.24	2.39	2.63	2.58	2.43	2.66	2.39
2	2.23	1.91	1.79	1.71	2.20	2.24	2.39	2.63	2.57	2.44	2.66	2.39
3	2.23	1.91	1.79	1.72	2.21	2.25	2.40	2.63	2.57	2.44	2.65	2.39
4	2.21	1.90	1.78	1.73	2.21	2.25	2.40	2.64	2.56	2.45	2.65	2.29
5	2.21	1.90	1.78	1.74	2.21	2.26	2.41	2.64	2.56	2.46	2.64	2.29
6	2.20	1.90	1.78	1.75	2.22	2.26	2.41	2.64	2.55	2.47	2.64	2.28
7	2.20	1.90	1.78	1.75	2.22	2.27	2.41	2.65	2.55	2.48	2.63	2.27
8	2.20	1.89	1.77	1.76	2.23	2.27	2.42	2.65	2.54	2.49	2.63	2.27
9	1.99	1.89	1.77	1.78	2.23	2.28	2.42	2.65	2.54	2.49	2.63	2.26
10	1.99	1.88	1.77	1.79	2.23	2.28	2.42	2.66	2.53	2.49	2.62	2.25
11	1.99	1.88	1.76	1.81	2.22	2.28	2.43	2.66	2.53	2.50	2.62	2.24
12	1.98	1.87	1.76	1.82	2.22	2.29	2.43	2.65	2.52	2.50	2.61	2.23
13	1.98	1.87	1.76	1.82	2.22	2.29	2.43	2.65	2.52	2.51	2.61	2.22
14	1.98	1.87	1.76	1.83	2.21	2.30	2.44	2.65	2.51	2.52	2.60	2.21
15	1.97	1.86	1.75	1.84	2.21	2.30	2.44	2.64	2.51	2.53	2.60	2.20
16	1.97	1.86	1.75	1.85	2.21	2.31	2.45	2.64	2.51	2.54	2.49	2.20
17	1.96	1.85	1.75	1.86	2.20	2.32	2.45	2.64	2.49	2.55	2.49	2.20
18	1.96	1.85	1.74	1.87	2.20	2.32	2.46	2.63	2.49	2.56	2.48	1.99
19	1.95	1.84	1.74	1.88	2.20	2.33	2.46	2.63	2.48	2.57	2.48	1.99
20	1.95	1.84	1.74	1.89	2.21	2.33	2.47	2.63	2.48	2.58	2.47	1.98
21	1.95	1.83	1.74	1.89	2.21	2.34	2.47	2.62	2.47	2.59	2.46	1.98
22	1.94	1.83	1.73	1.91	2.21	2.34	2.48	2.62	2.47	2.60	2.46	1.97
23	1.94	1.82	1.73	1.92	2.22	2.35	2.48	2.62	2.46	2.62	2.45	1.97
24	1.94	1.82	1.73	1.93	2.22	2.36	2.49	2.62	2.46	2.62	2.44	1.96
25	1.93	1.81	1.73	1.94	2.22	2.36	2.49	2.61	2.45	2.62	2.43	1.96
26	1.93	1.81	1.72	1.95	2.23	2.38	2.54	2.61	2.45	2.63	2.43	1.95
27	1.93	1.80	1.72	1.96	2.23	2.38	2.58	2.61	2.44	2.63	2.42	1.94
28	1.92	1.80	1.72	1.98	2.23	2.38	2.59	2.59	2.44	2.64	2.41	1.93
29	1.92	1.79	1.71	1.99	2.24	2.39	2.61	2.59	2.43	2.65	2.40	1.92
30	1.92		1.71	2.20	2.24	2.39	2.62	2.58	2.43	2.66	2.39	1.91
31	1.91		1.71		2.24		2.63	2.58		2.66		1.90
Suma	**62.61**	**53.89**	**54.26**	**55.58**	**68.75**	**69.34**	**76.51**	**81.49**	**75.09**	**78.92**	**76.15**	**65.93**
Mediana	2.02	1.86	1.75	1.85	2.22	2.31	2.47	2.63	2.50	2.55	2.52	2.12
Máxima	2.23	1.91	1.79	2.20	2.24	2.39	2.63	2.66	2.58	2.66	2.66	2.39
Mínima	1.91	1.79	1.71	1.71	2.20	2.24	2.39	2.58	2.43	2.43	2.39	1.90
Amplitud	0,32	0.12	0.08	0.49	0.04	0.15	0.24	0.08	0.15	0.23	0.27	0.49
Normal	1.93	1.72	1.70	1.83	2.17	2.35	2.35	2.24	2.32	2.40	2.36	2.18
Años	**29**	**30**	**30**	**30**	**30**	**30**	**30**	**30**	**30**	**29**	**30**	**29**

LAGO MELIQUINA

Nombre del lugar: **MELIQUINA** — **Territorio de NEUQUEN**

Hidrómetro Nº 92. Tipo "A". Perteenciente a la Dirección de Meteorología, Geofísica e Hidrología.

Fecha en que inician las observaciones: 8 de enero de 1903. Hora en que se efectúa la observación: 8.00 horas.

DURANTE EL PERIODO 1903 - 1932

Altura máxima. 3.24 — Observada ... 24/7/904

Altura mínima. 0.91 — Observada ... 28/2/914

AÑO 1932

Máxima anual .. 2.55 — Media anual ... —

Mínima anual .. 1.18 — Amplitud anual . 1.37

Días	Enero	Febrero	Marzo	Abril	Mayo	Junio	Julio	Agosto	Septiembre	Octubre	Noviembre	Diciembre
1	1.41	1.23	1.18	1.20	2.25	1.56	1.84	2.38	1.51	1.64	1.84	1.64
2	1.40	1.23	1.19	1.20	2.15	1.55	1.82	2.35	1.50	1.67	1.83	1.63
3	1.39	1.22	1.20	1.19	2.11	1.54	1.80	2.33	1.49	1.70	1.82	1.62
4	1.38	1.22	1.22	1.18	2.05	1.53	1.78	2.30	1.50	1.74	1.81	1.61
5	1.37	1.21	1.24	1.18	2.00	1.52	1.76	2.27	1.53	1.77	1.80	1.60
6	1.36	1.21	1.26	1.19	1.96	1.50	1.78	2.24	1.55	1.81	1.79	1.59
7	1.37	1.20	1.28	1.20	1.93	1.49	1.76	2.25	1.57	1.86	1.78	1.58
8	1.38	1.20	1.29	1.22	1.91	1.48	1.79	2.28	1.54	1.90	1.77	1.57
9	1.39	1.19	1.30	1.25	1.89	1.47	1.83	2.26	1.53	1.95	1.76	1.56
10	1.38	1.19	1.29	1.27	1.88	1.46	1.87	2.23	1.52	2.00	1.75	1.55
11	1.37	1.19	1.28	1.30	1.89	1.47	1.90	2.20	1.51	2.07	1.74	1.54
12	1.35	1.20	1.27	1.32	1.80	1.49	1.93	2.18	1.50	2.15	1.73	1.53
13	1.34	1.19	1.26	1.34	1.86	1.51	1.97	2.15	1.49	2.20	1.72	1.52
14	1.33	1.20	1.26	1.46	1.84	1.55	1.99	2.13	1.48	2.26	1.71	1.51
15	1.32	1.20	1.25	1.48	1.82	1.59	2.00	2.10	1.50	2.24	1.70	1.50
16	1)31	1.20	1.24	1.50	1.80	1.62	2.02	2.07	1.53	2.21	1.69	1.49
17	1.30	1.19	1.23	1.52	1.79	1.65	2.05	2.03	1.54	2.17	1.70	1.50
18	1.29	1.20	1.22	1.54	1.77	1.68	2.08	1.99	1.56	2.14	1.71	1.51
19	1.28	1.20	1.23	1.57	1.76	1.70	2.15	1.95	1.57	2.11	1.70	1.50
20	1.27	1.19	1.24	1.60	1.74	1.76	2.22	1.92	1.58	2.10	1.69	1.49
21	1.26	1.19	1.23	1.63	1.72	1.84	2.25	1.87	1.56	2.07	1.68	1.48
22	1.25	1.19	1.22	1.65	1.70	1.97	2.33	1.84	1.54	2.04	1.69	1.47
23	1.25	1.19	1.23	1.71	1.69	2.00	2.38	1.80	1.52	2.01	1.70	1.46
24	1.25	1.19	1.24	1.89	1.67	2.04	2.44	1.76	1.50	1.99	1.71	1.45
25	1.25	1.19	1.23	2.00	1.65	2.02	2.49	1.72	1.52	1.96	1.70	1.44
26	1.24	1.19	1.22	2.11	1.64	1.98	2.55	1.69	1.53	1.93	1.69	1.43
27	1.23	1.19	1.21	2.17	1.62	1.95	2.51	1.66	1.54	1.90	1.68	1.52
28	1.24	1.19	1.21	2.25	1.60	1.93	2.48	1.63	1.56	1.88	1.67	1.42
29	1.25	1.19	1.22	2.18	1.59	1.91	2.44	1.60	1.58	1.86	1.66	1.41
30	1.24		1.22	2.12	1.58	1.87	2.42	1.57	1.60	1.84	1.65	1.41
31	1.24		1.21		1.57		2.40	1.53		1.82		1.40
Suma	**40.69**	**34.77**	**38.37**	**43.42**	**56.31**	**50.63**	**65.01**	**62.25**	**45.95**	**60.99**	**51.87**	**46.83**
Mediana	1.31	1.20	1.24	1.55	1.82	1.69	2.10	2.01	1.53	1.97	1.73	1.51
Máxima	1.41	1.23	1.30	2.25	2.25	2.04	2.55	2.38	1.60	2.26	1.84	1.64
Mínima	1.23	1.19	1.18	1.18	1.57	1.46	1.74	1.53	1.48	1.64	1.65	1.40
Amplitud	0.18	0.04	0.12	1.07	0.68	0.58	0.81	0.85	0.12	0.62	0.19	0.24
Normal	1.45	1.33	1.22	1.32	1.55	1.66	1.34	1.63	— 1.61	1.79	1.87	1.73
Años	**23**	**23**	**24**	**25**	**25**	**25**	**25**	**24**	**24**	**24**	**24**	**24**

AÑO 1932

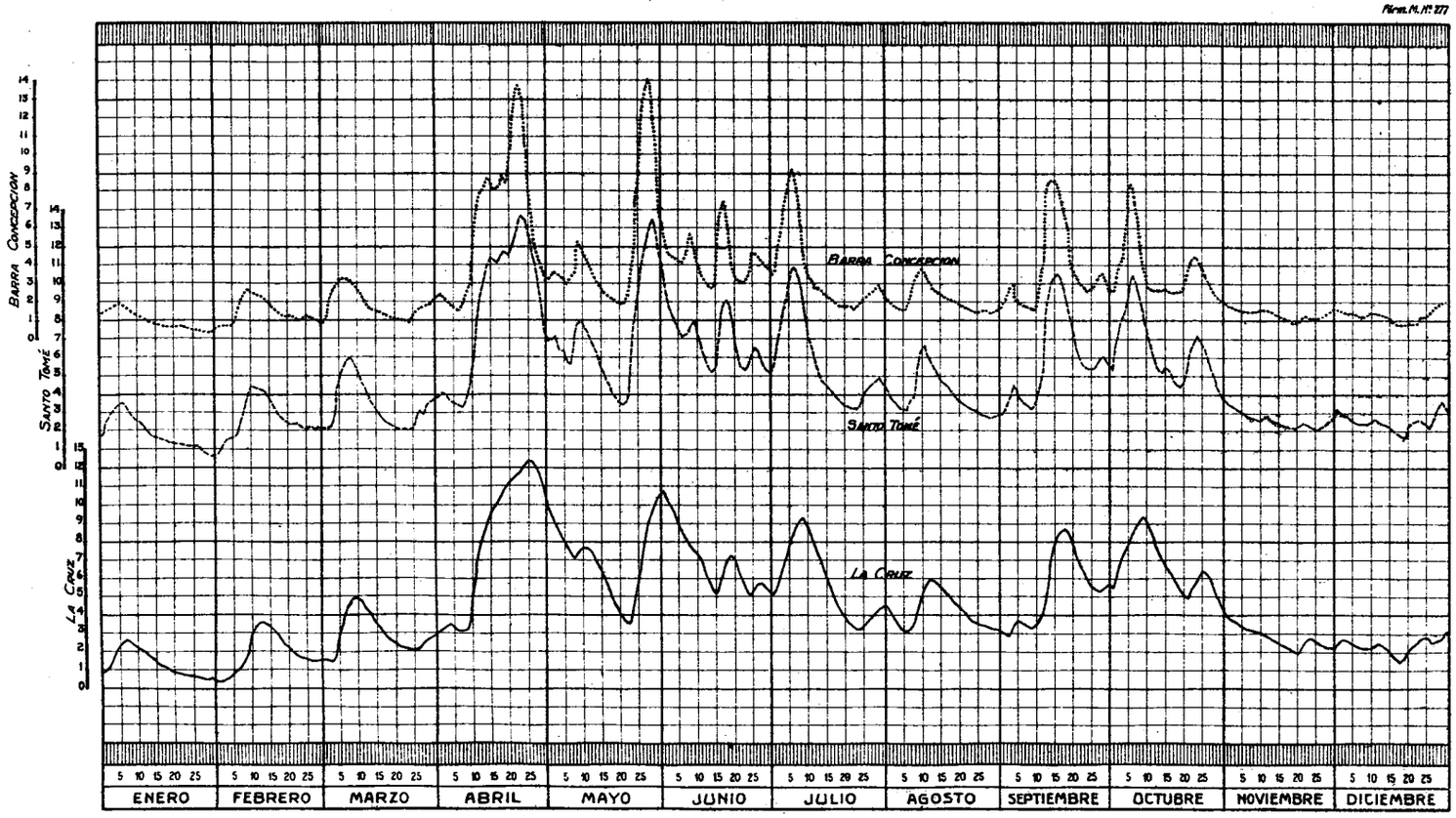

RIO URUGUAY: BARRA CONCEPCION. SANTO TOME. LA CRUZ

AÑO 1932

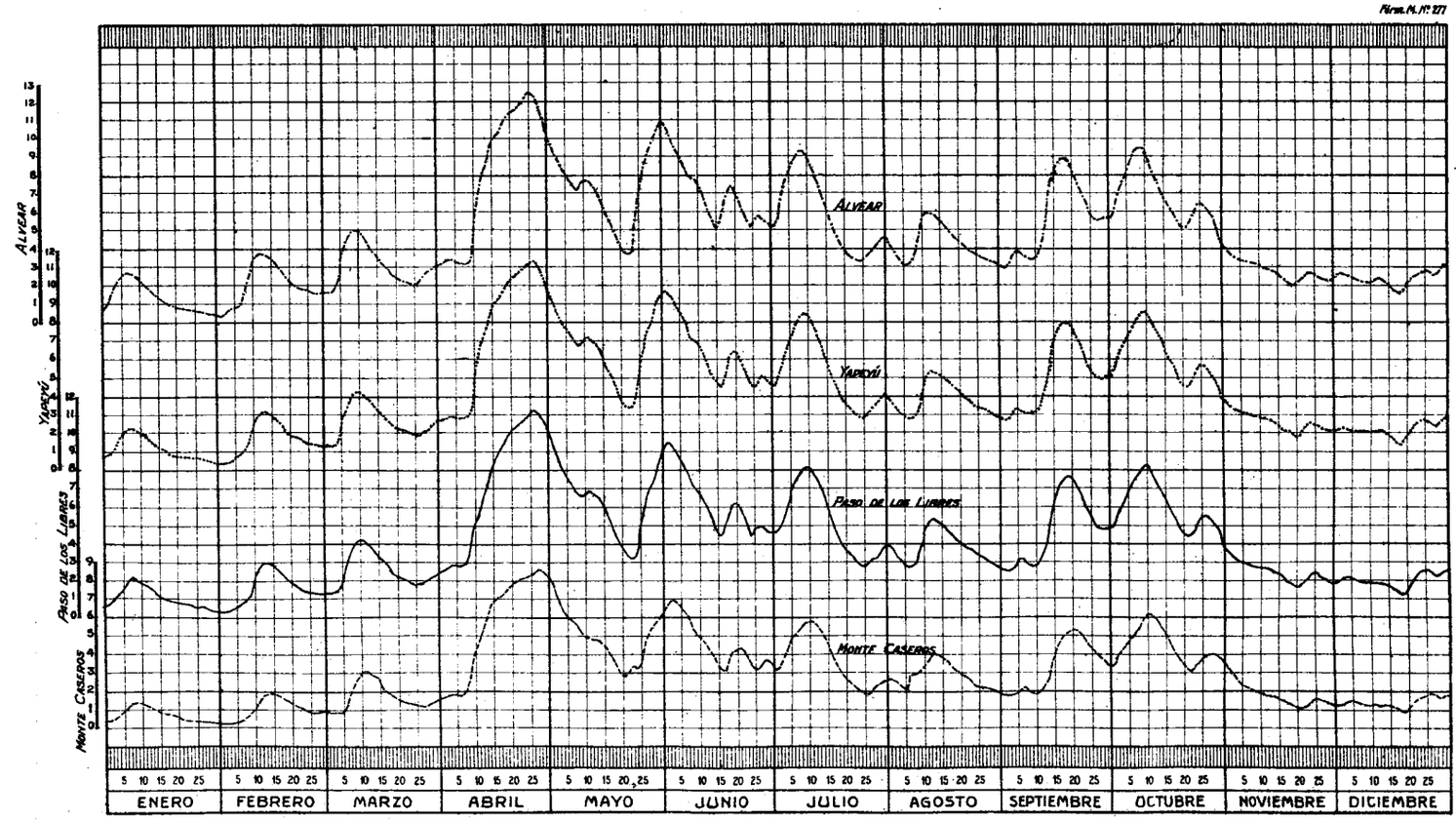

RIO URUGUAY: ALVEAR, YAPEYU. PASO DE LOS LIBRES. MONTE CASEROS

AÑO 1932

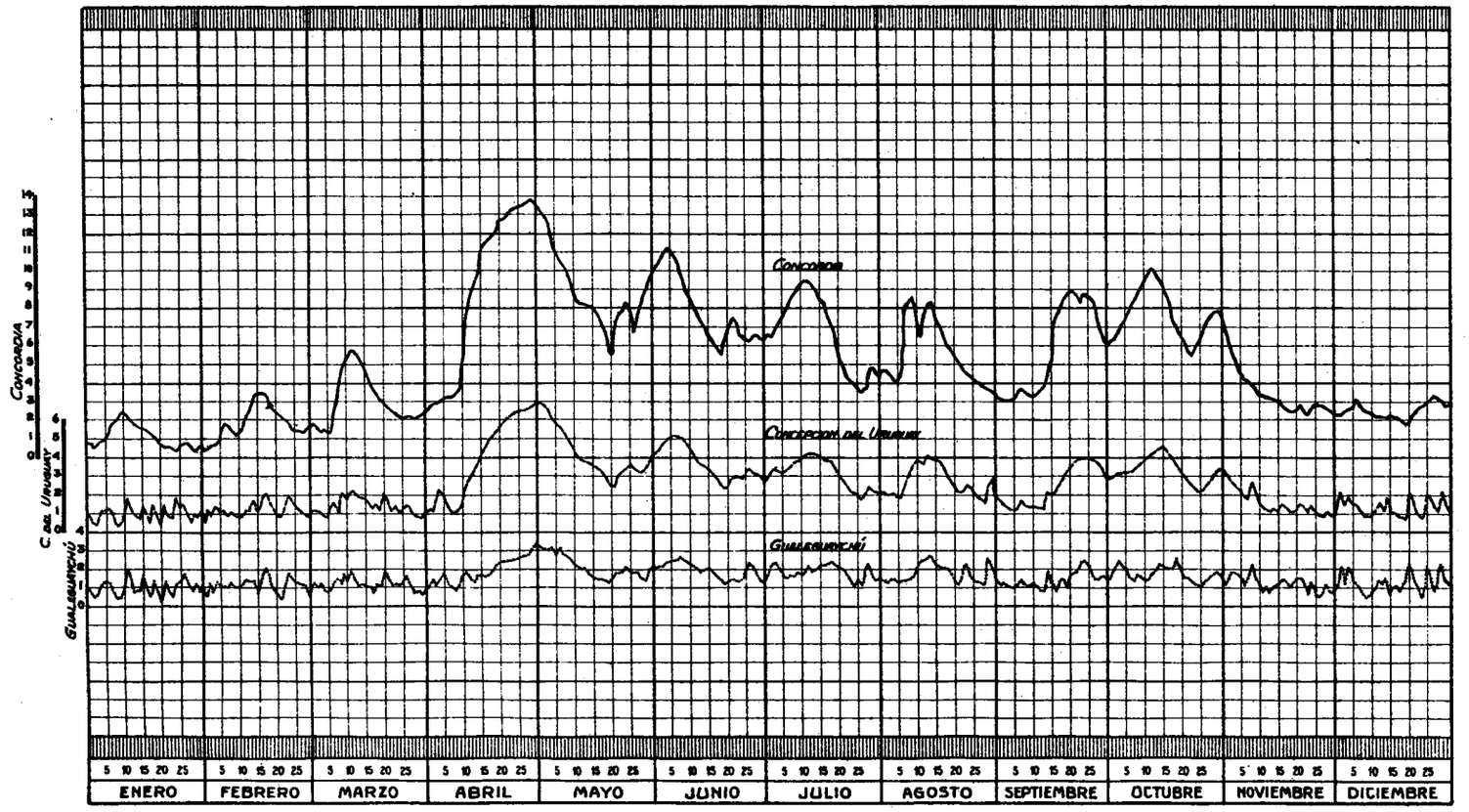

RIO URUGUAY: CONCORDIA. CONCEPCION DEL URUGUAY. GUALEGUAYCHU

AÑO 1932

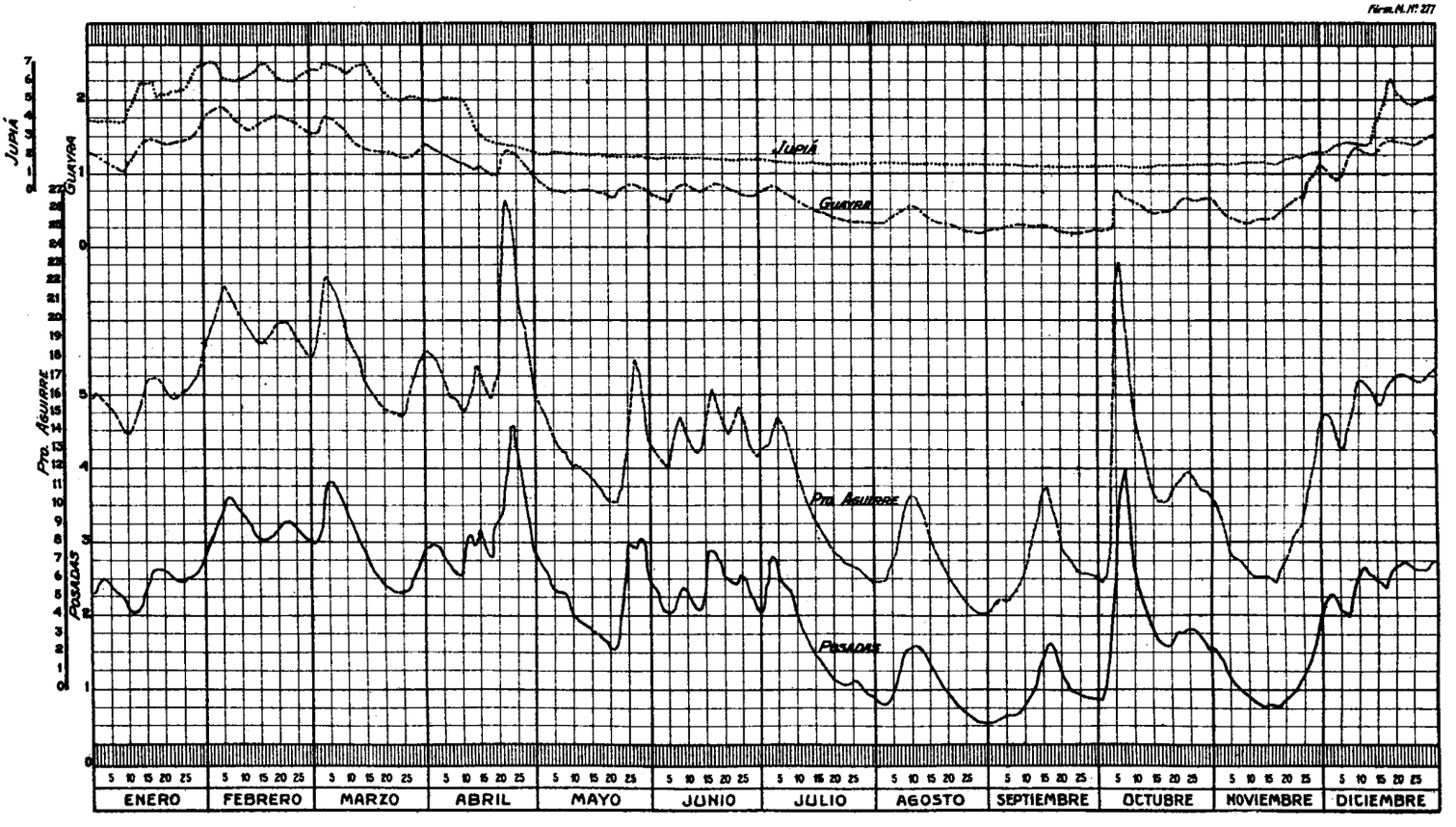

RIO PARANA: JUPIA. PUERTO GUAYRA. PUERTO AGUIRRE. POSADAS

AÑO 1932

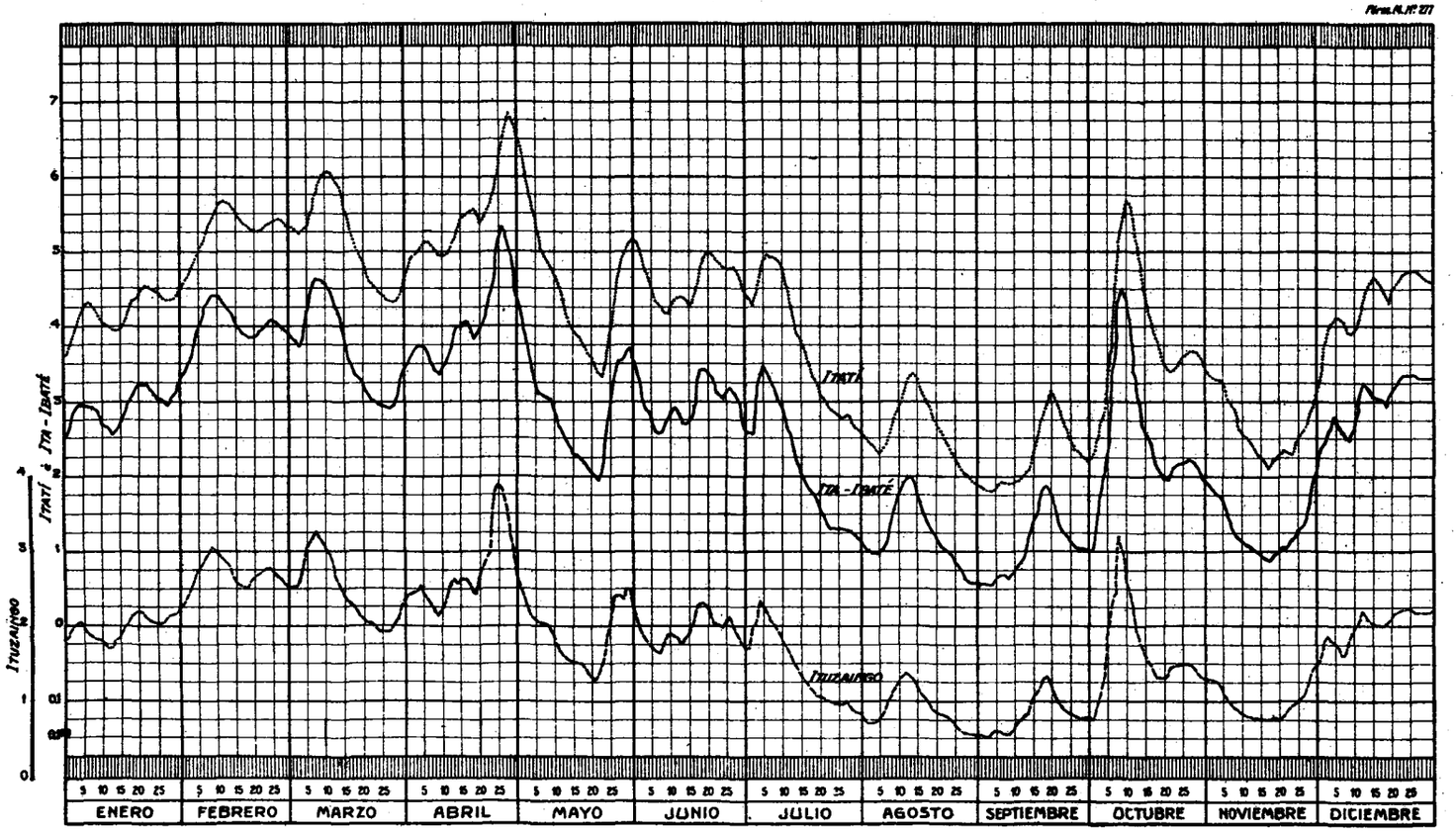

RIO PARANA: ITATI. ITA-IBATE. ITUZAINGO

AÑO 1932

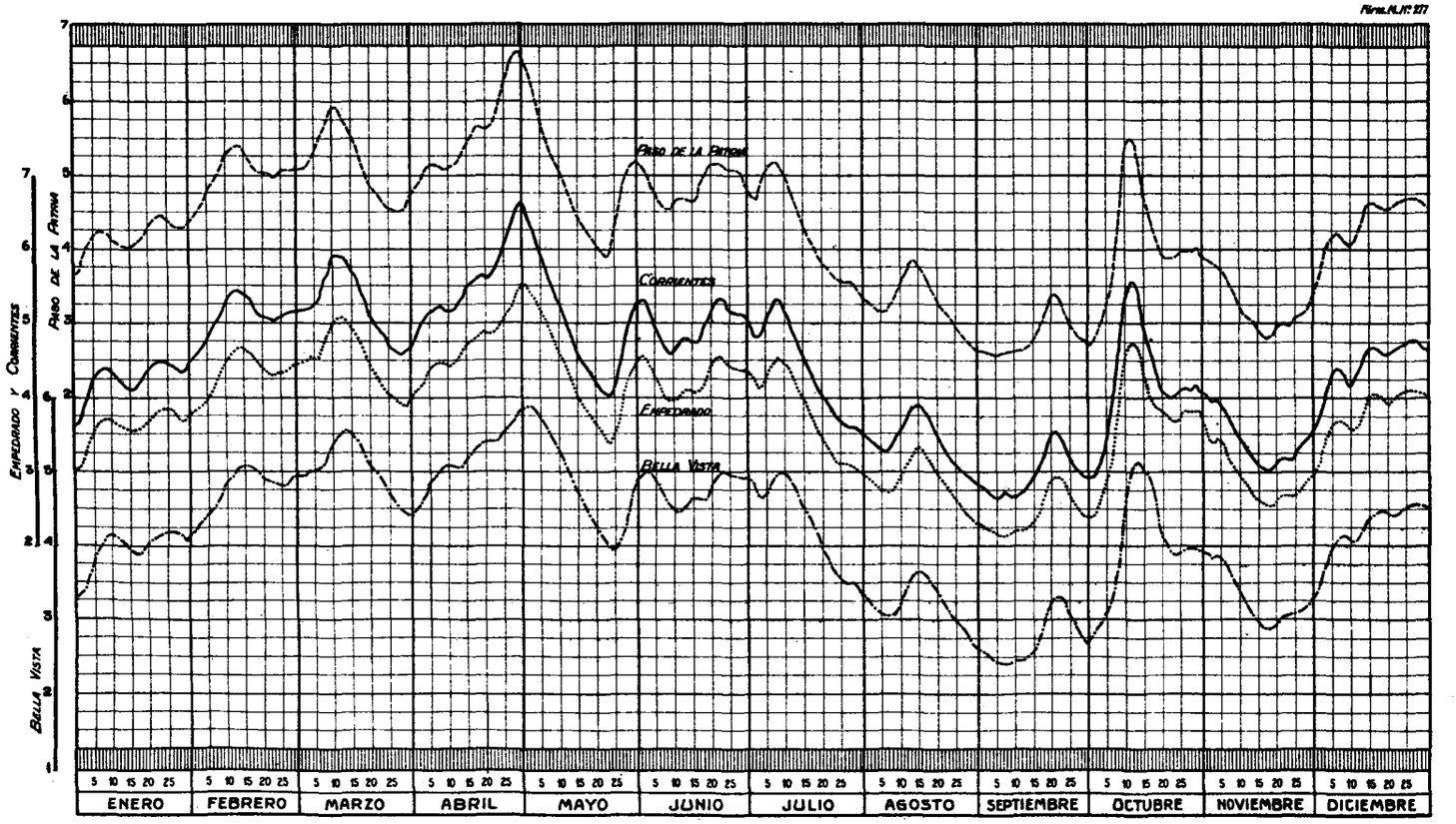

RIO PARANA: PASO DE LA PATRIA. CORRIENTES. EMPEDRADO. BELLA VISTA

AÑO 1932

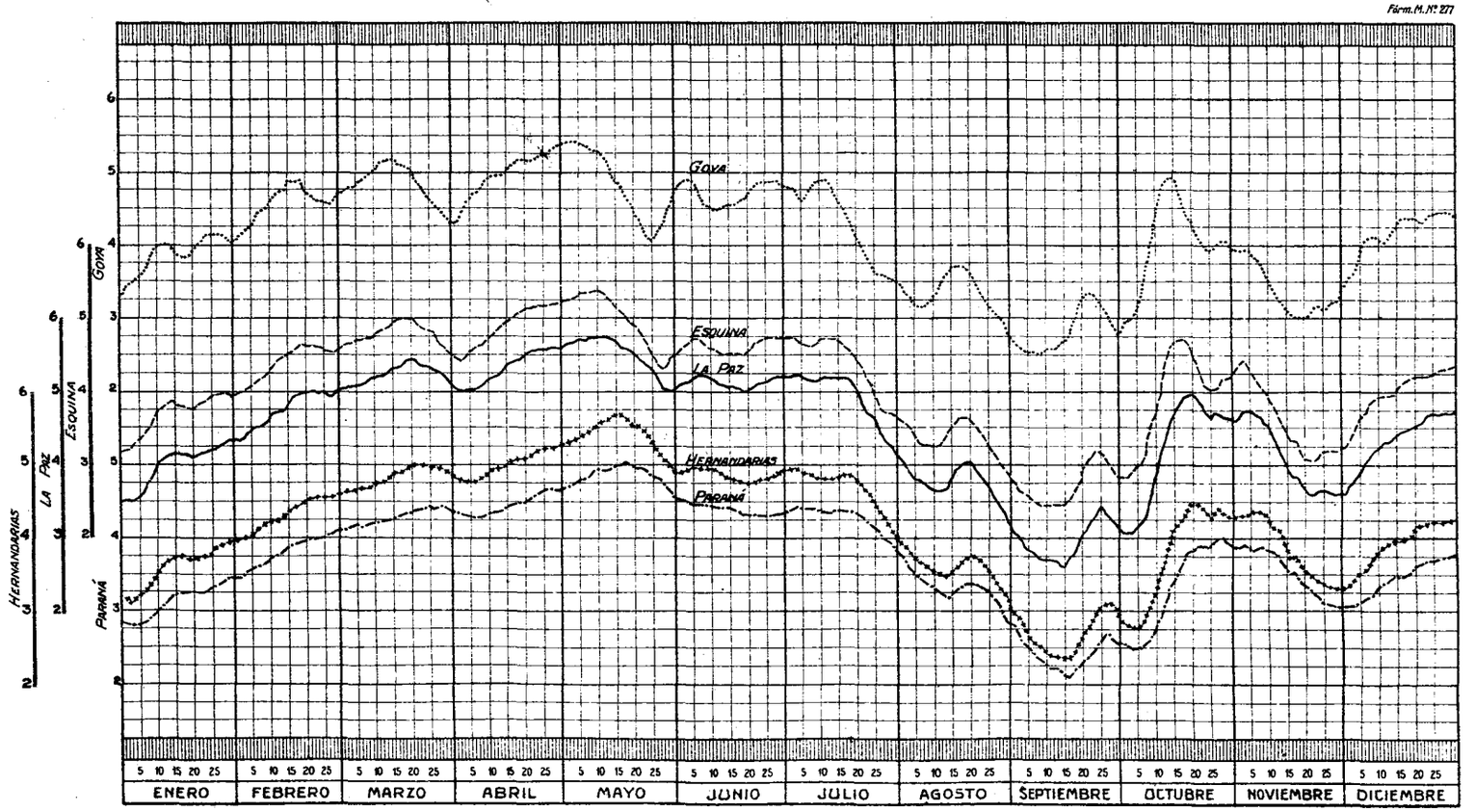

RIO PARANA: GOYA. ESQUINA. LA PAZ. HERNANDARIAS. PARANA

AÑO 1932

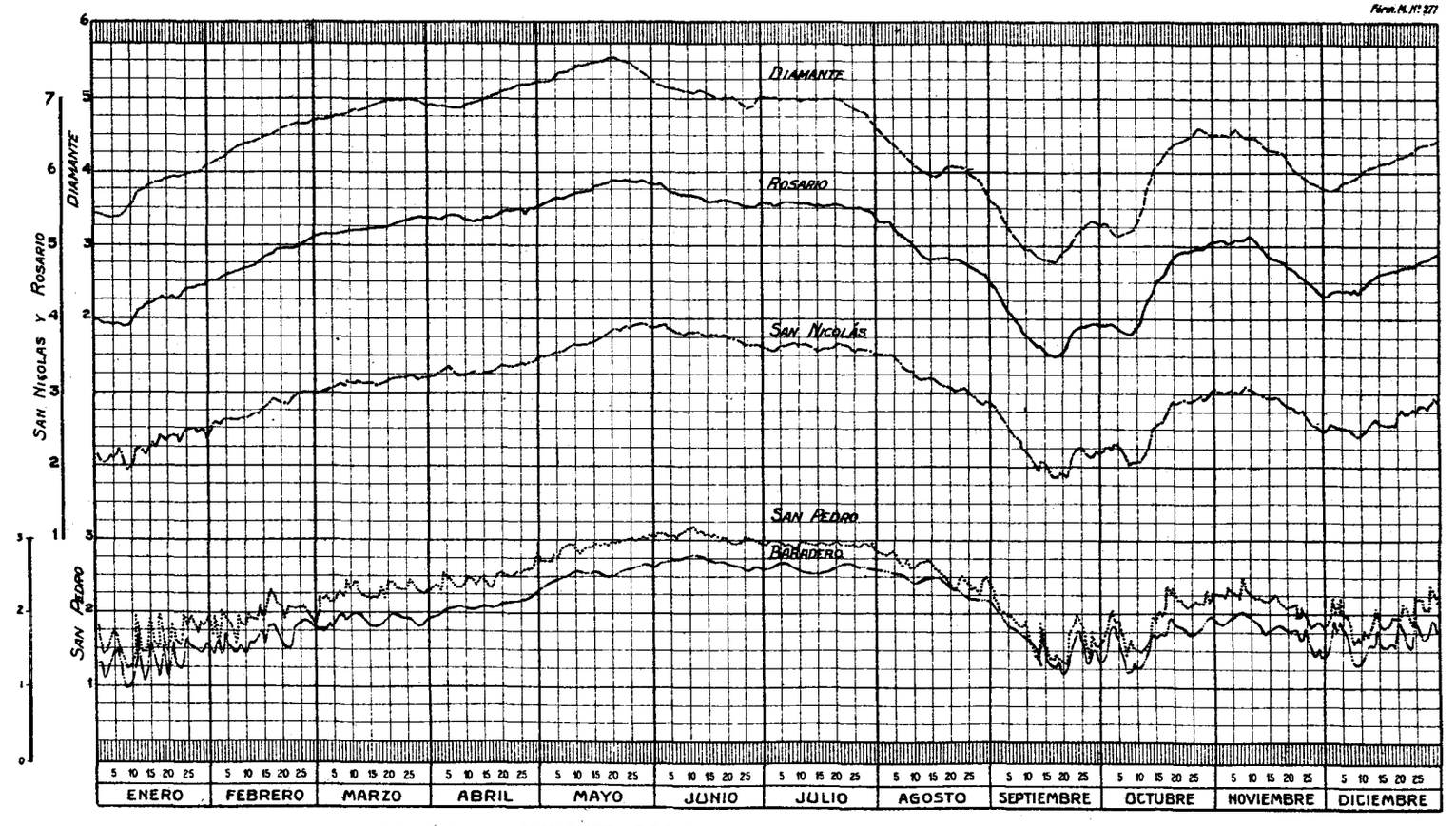

RIO PARANA: DIAMANTE. ROSARIO. SAN NICOLAS. SAN PEDRO. BARADERO

AÑO 1932

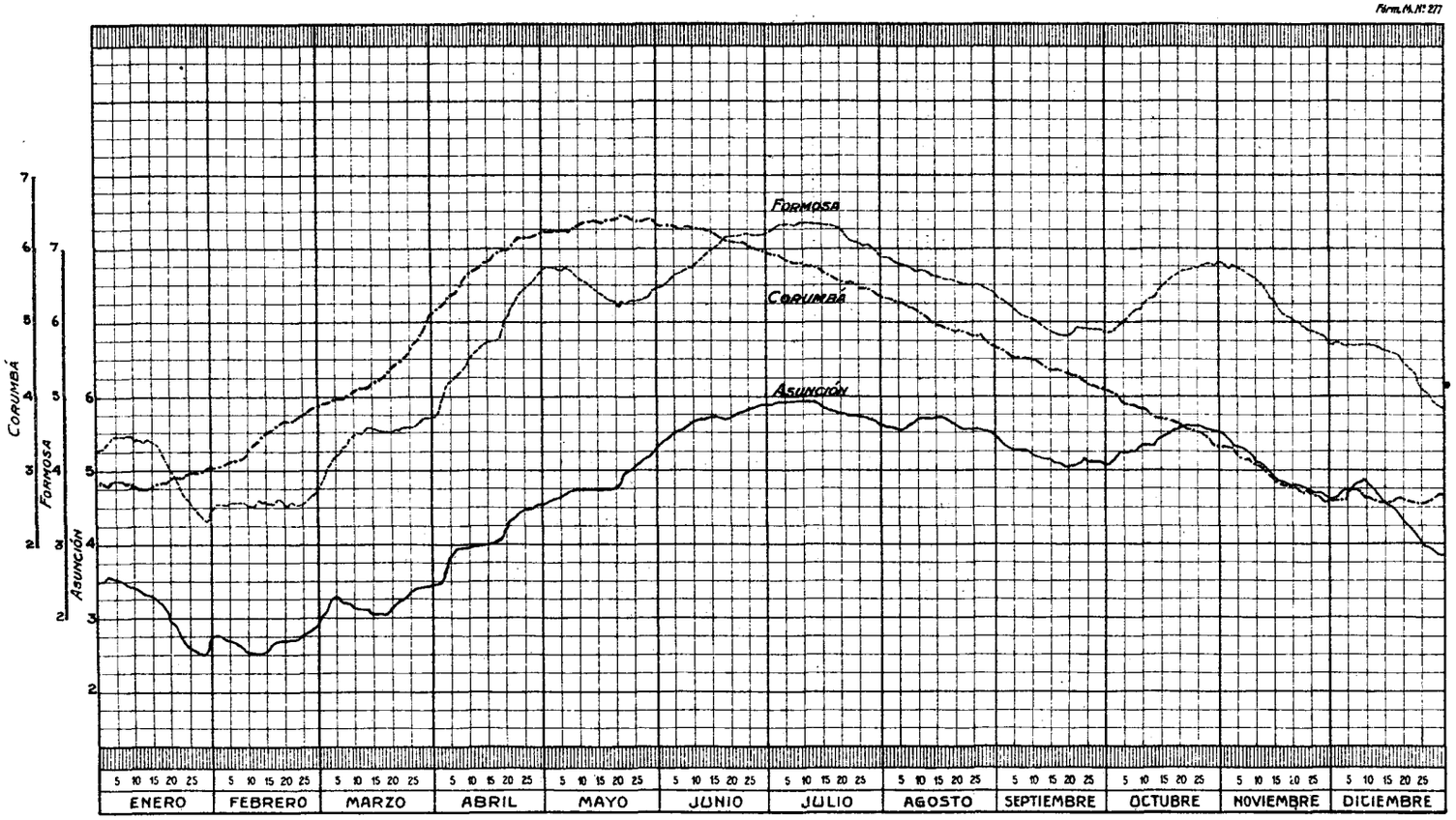

RIO PARAGUAY: CORUMBA. FORMOSA. ASUNCION

AÑO 1932

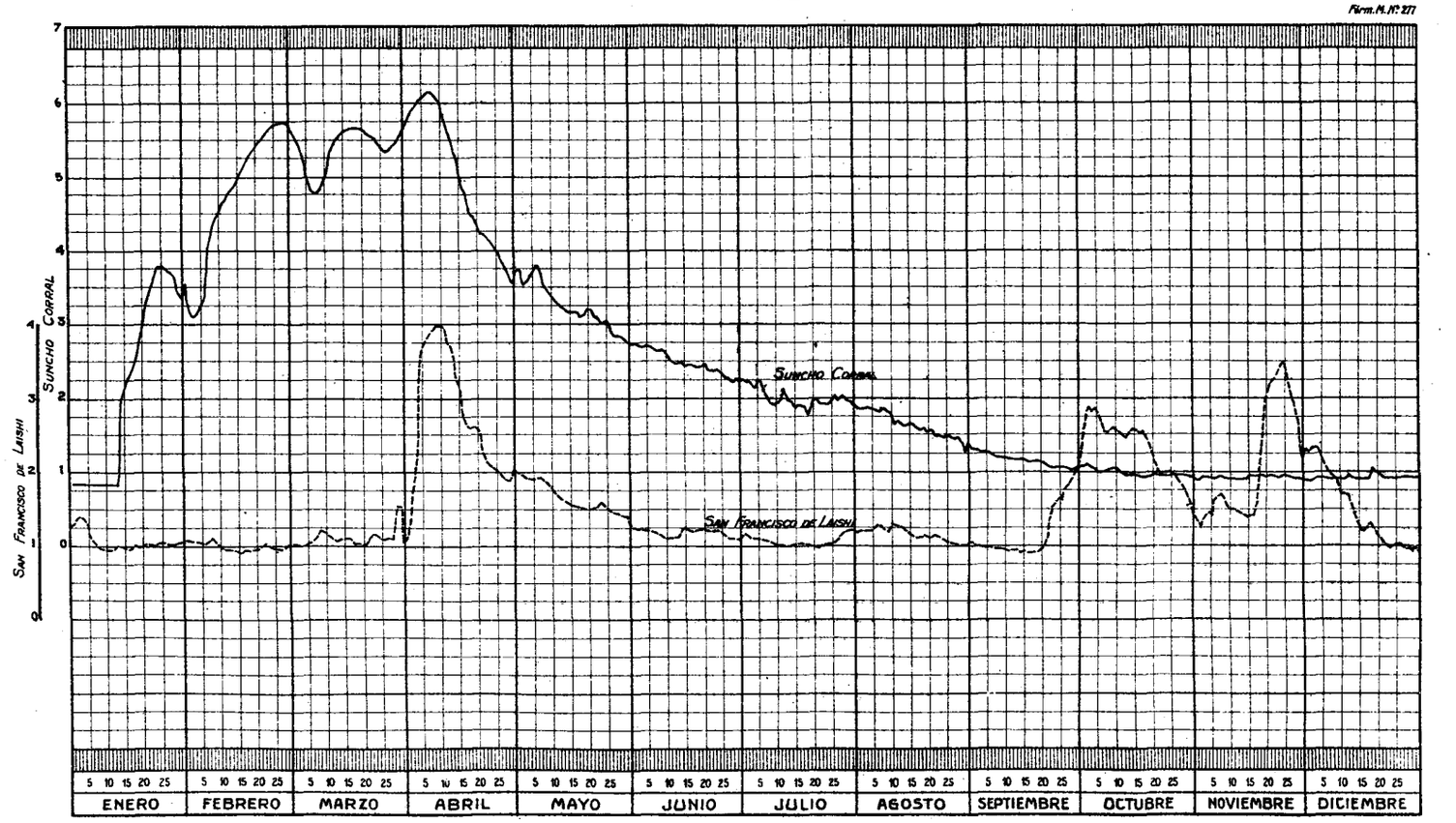

RIO SALADO: SUNCHO CORRAL. SAN FRANCISCO DE LAISHI

AÑO 1932

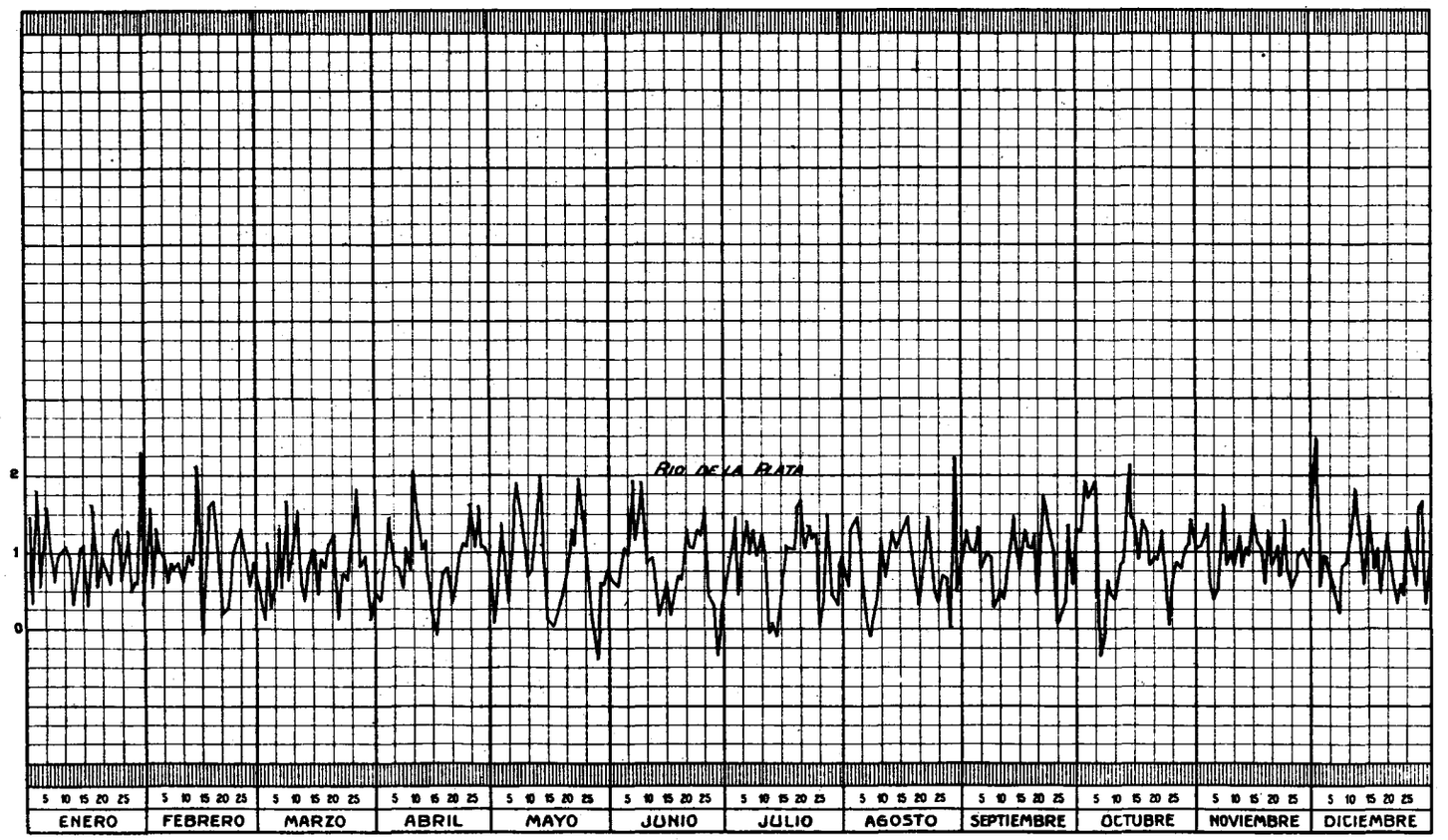

RIO DE LA PLATA: CAPITAL FEDERAL

AÑO 1932

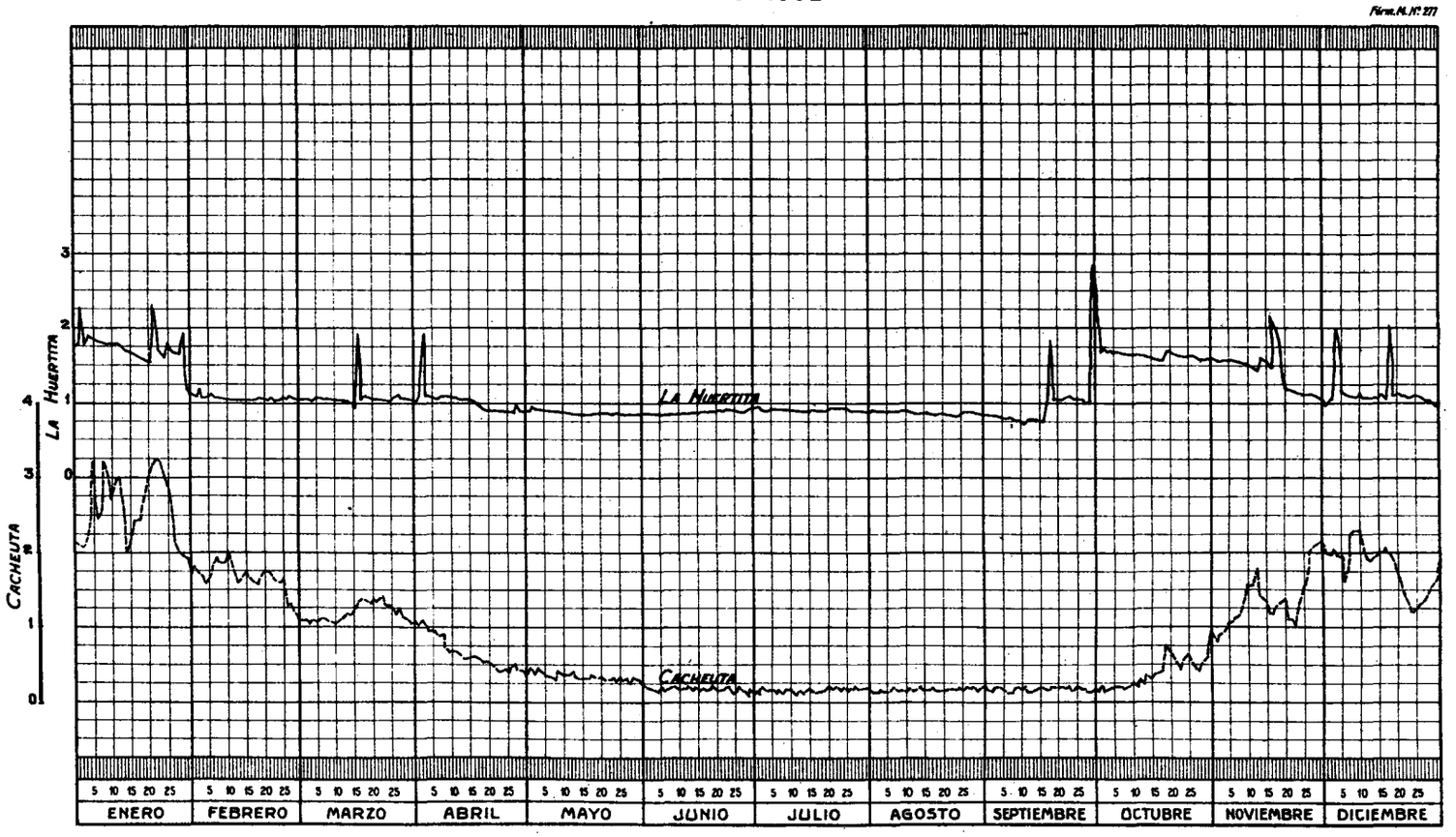

RIO QUINES: LA HUERTITA RIO MENDOZA: CACHEUTA

AÑO 1932

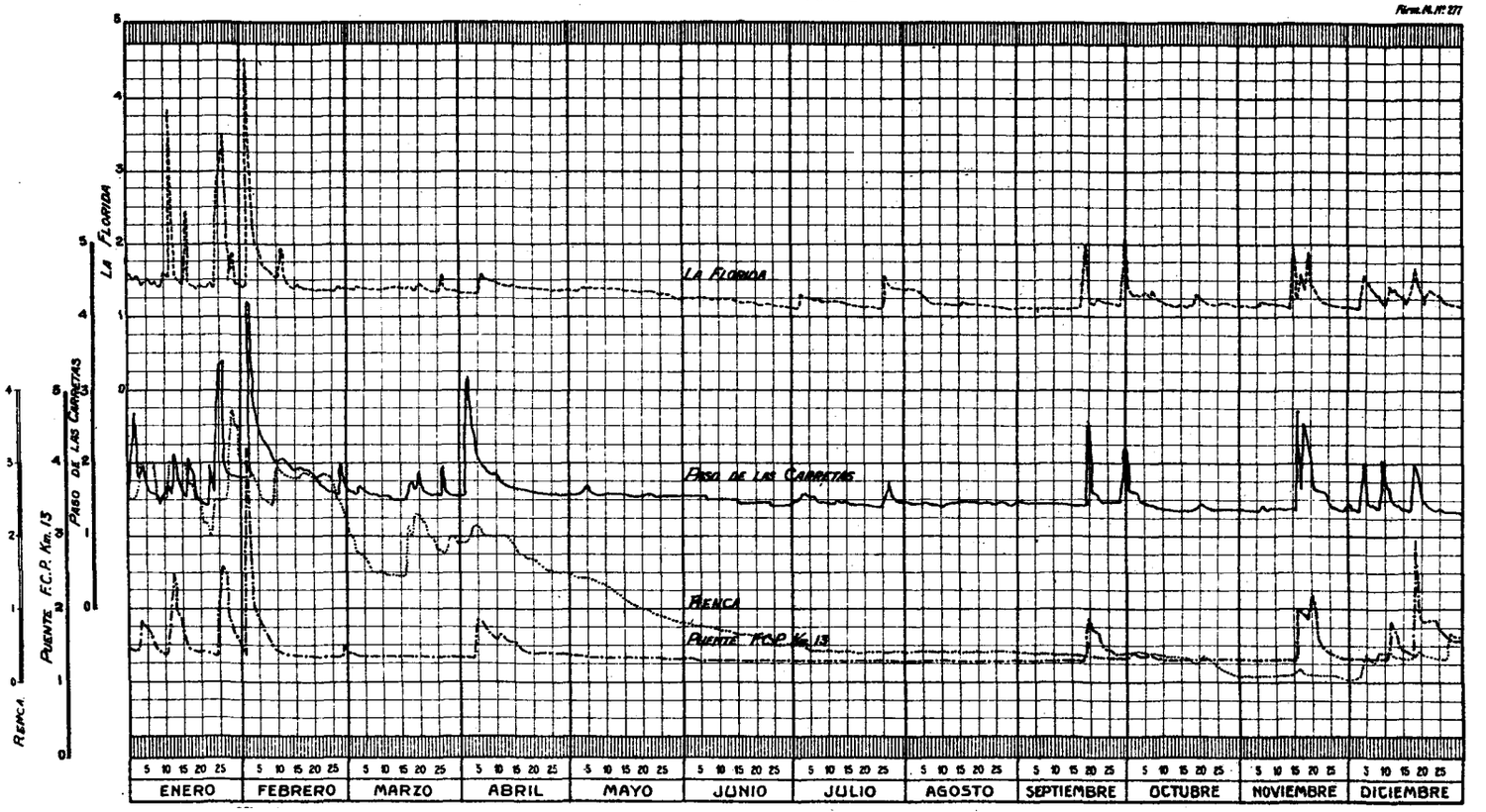

RIO QUINTO: LA FLORIDA. PASO DE LAS CARRETAS. PUENTE F. C. P. (KM. 13) RIO CONLARA: RENCA

AÑO 1932

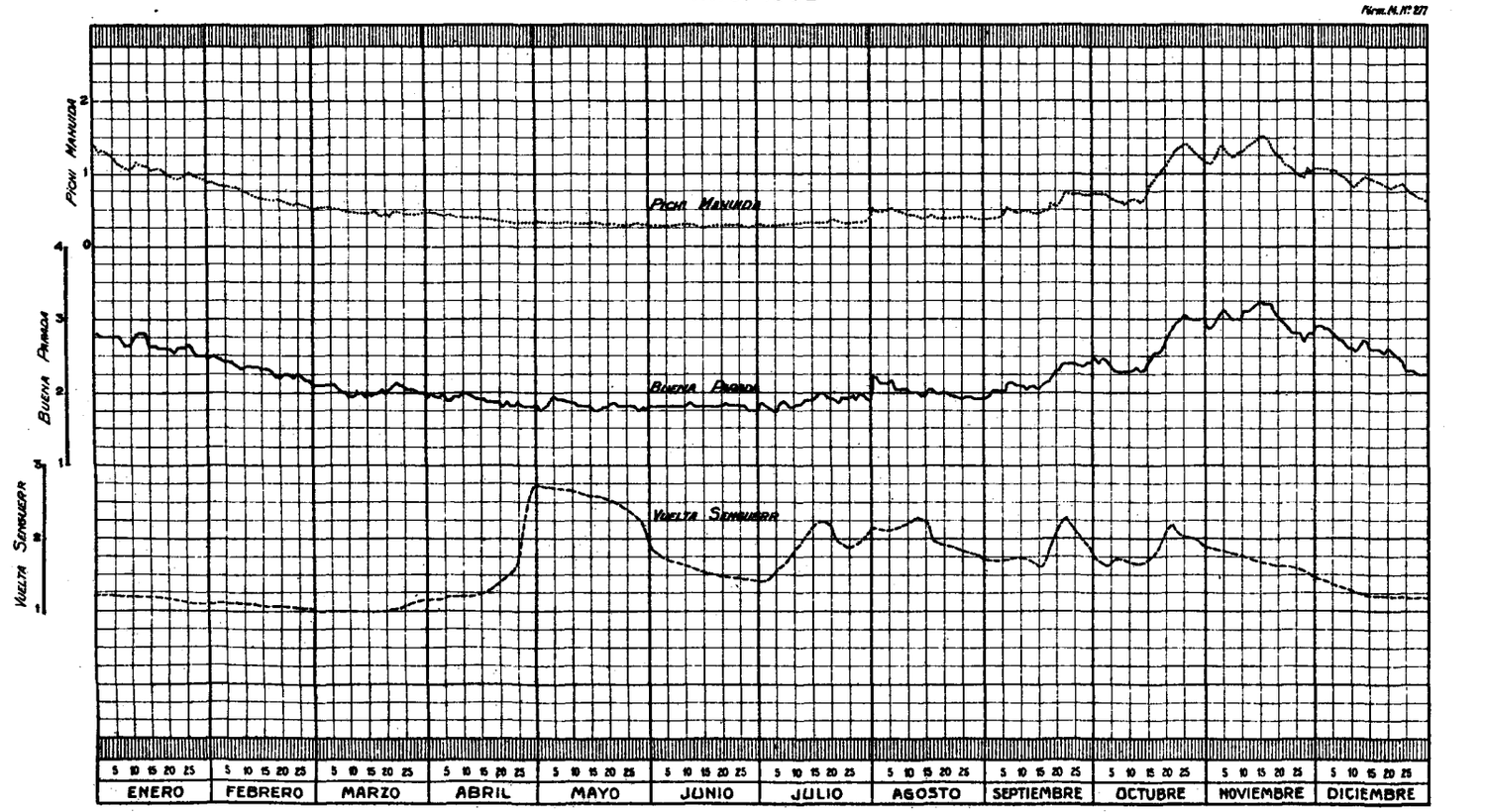

RIO COLORADO: PICHI MAHUIDA. BUENA PARADA RIO SENGUERR: VUELTA SENGUERR

AÑO 1932

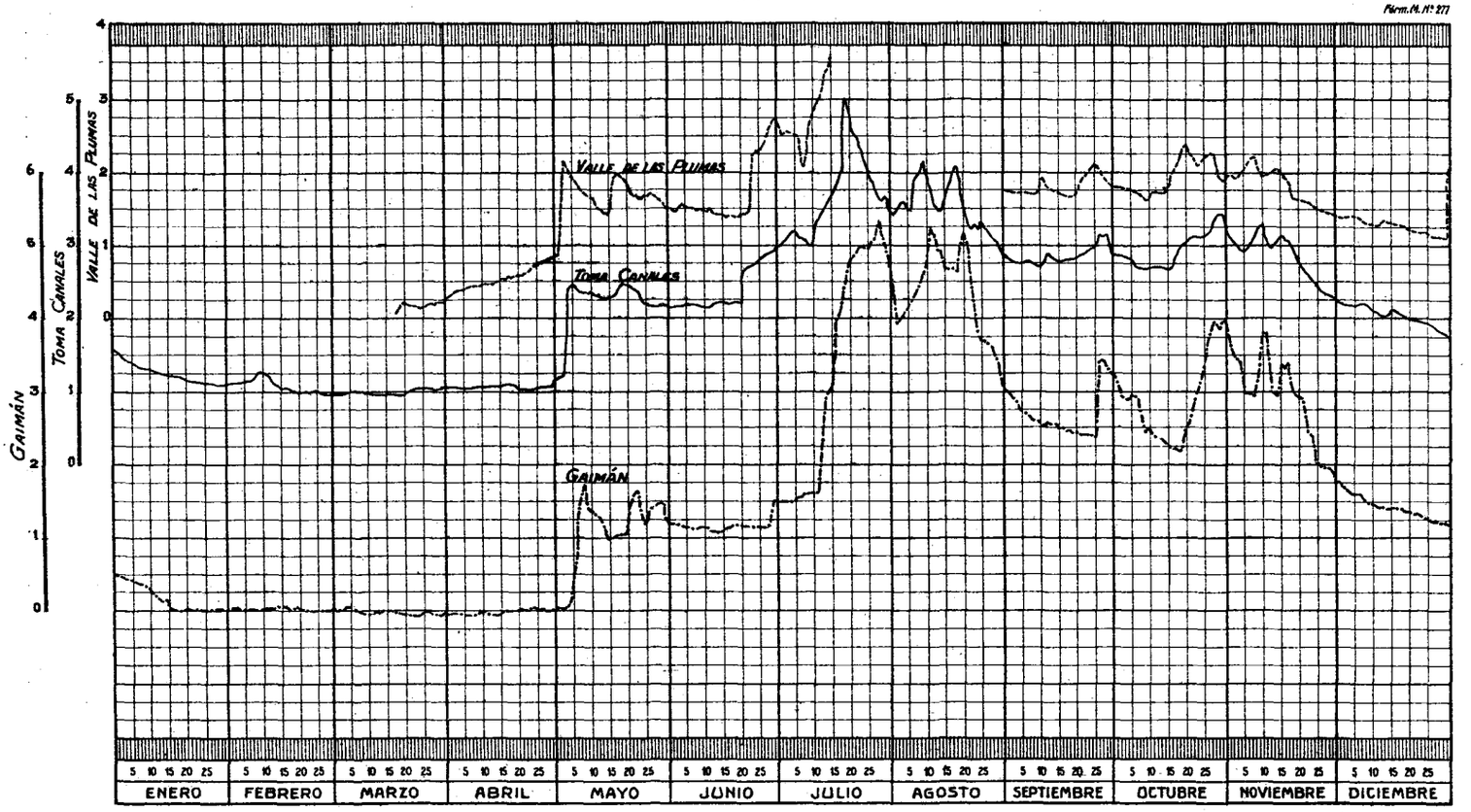

RIO CHUBUT: VALLE DE LAS PLUMAS. TOMA CANALES. GAIMAN

AÑO 1932

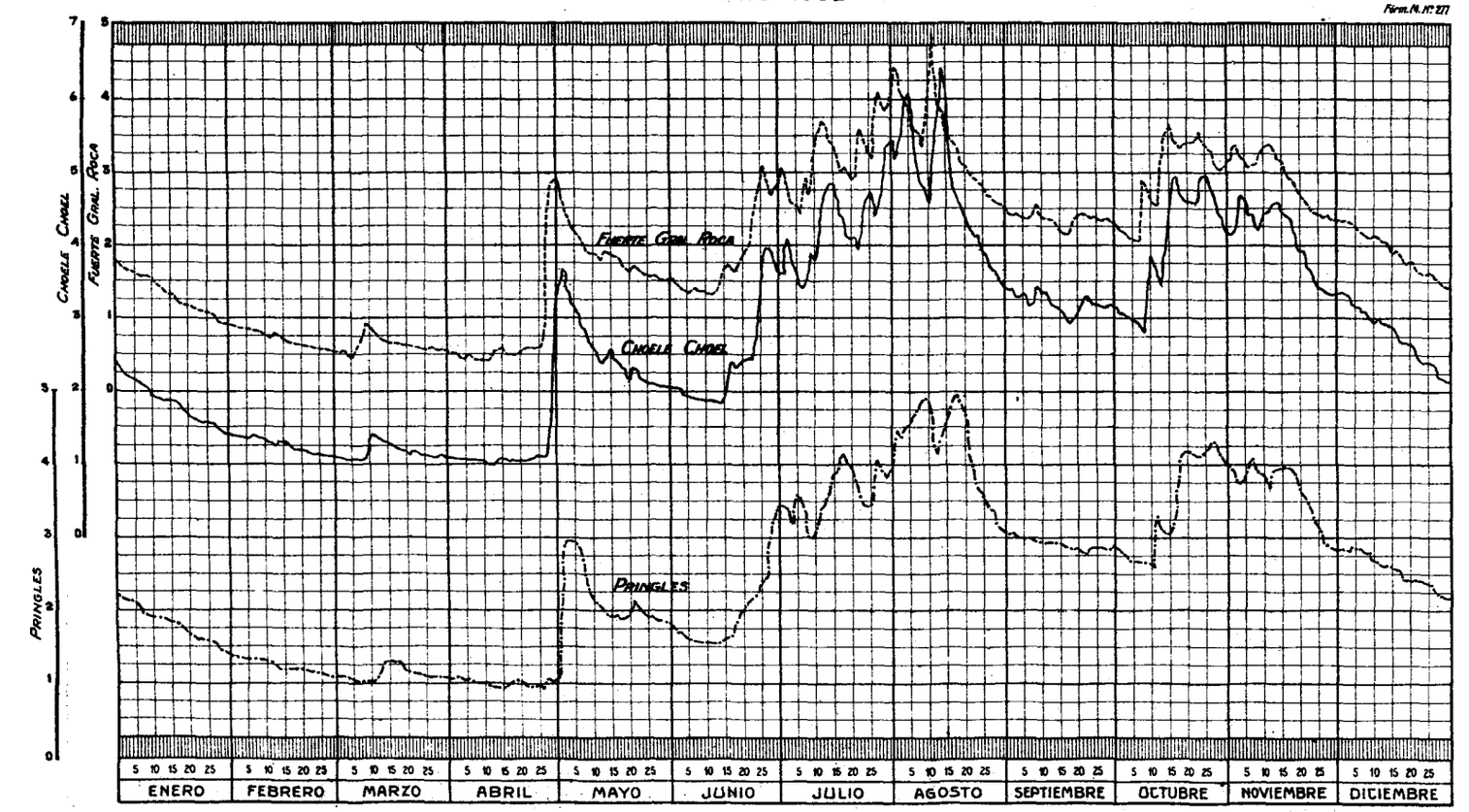

RIO NEGRO: FUERTE GENERAL ROCA. CHOELE CHOEL. CORONEL PRINGLES

AÑO 1932

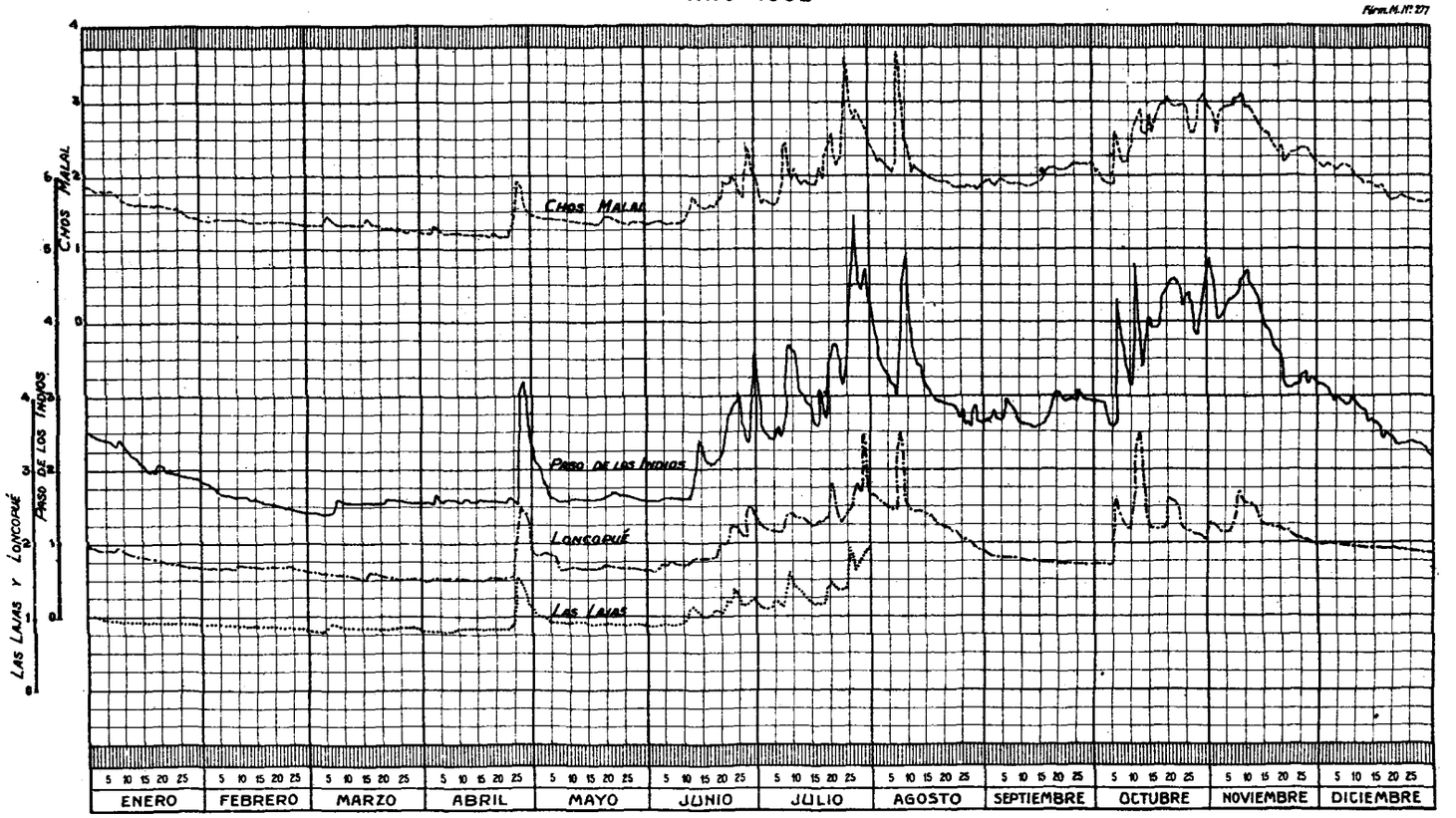

RIO NEUQUEN: CHOS MALAL. PASO DE LOS INDIOS RIO AGRIO: LONCOPUE. LAS LAJAS

AÑO 1932

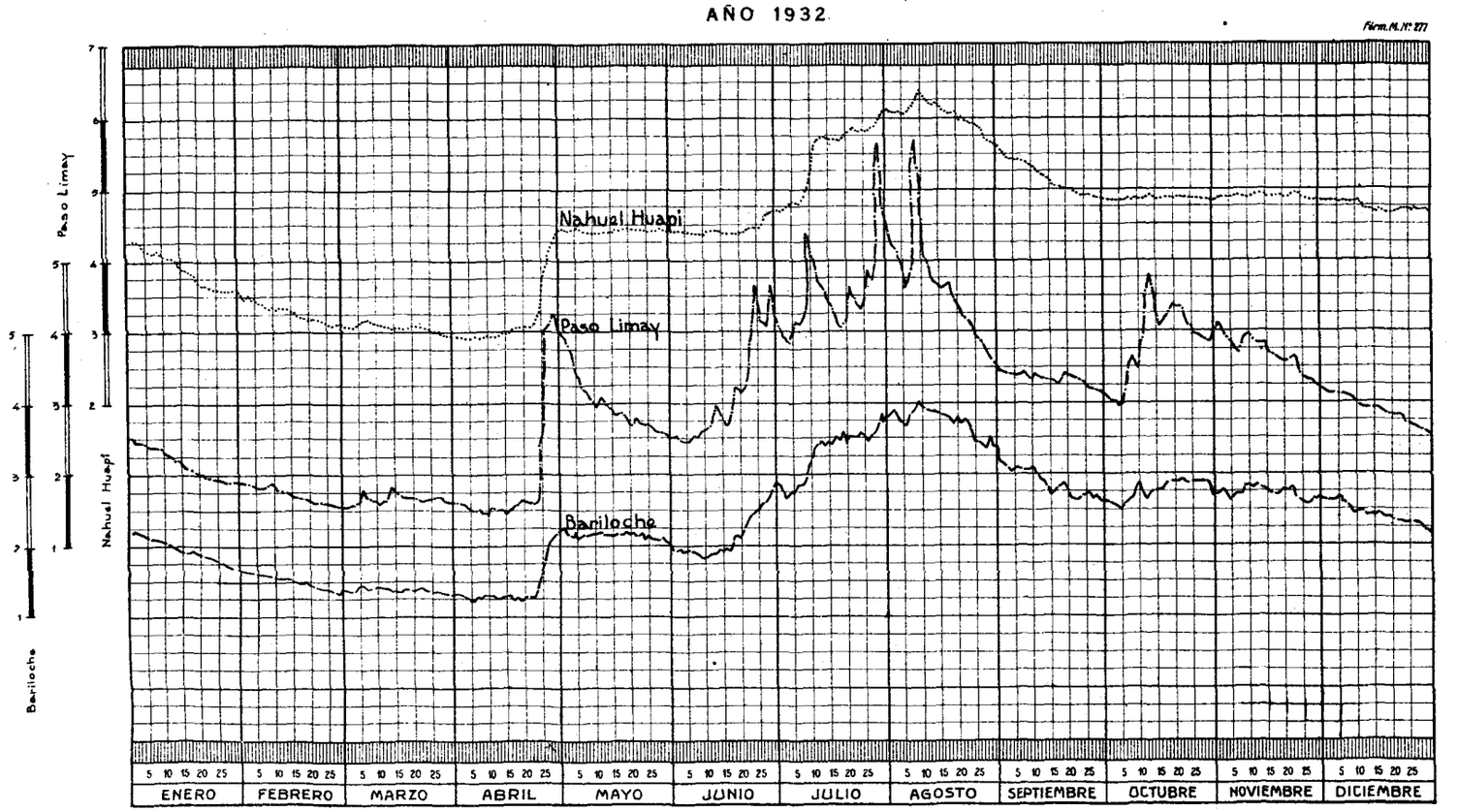

RIO LIMAY: NAHUEL HUAPI. PASO LIMAY LAGO NAHUEL HUAPI: BARILOCHE

AÑO 1932

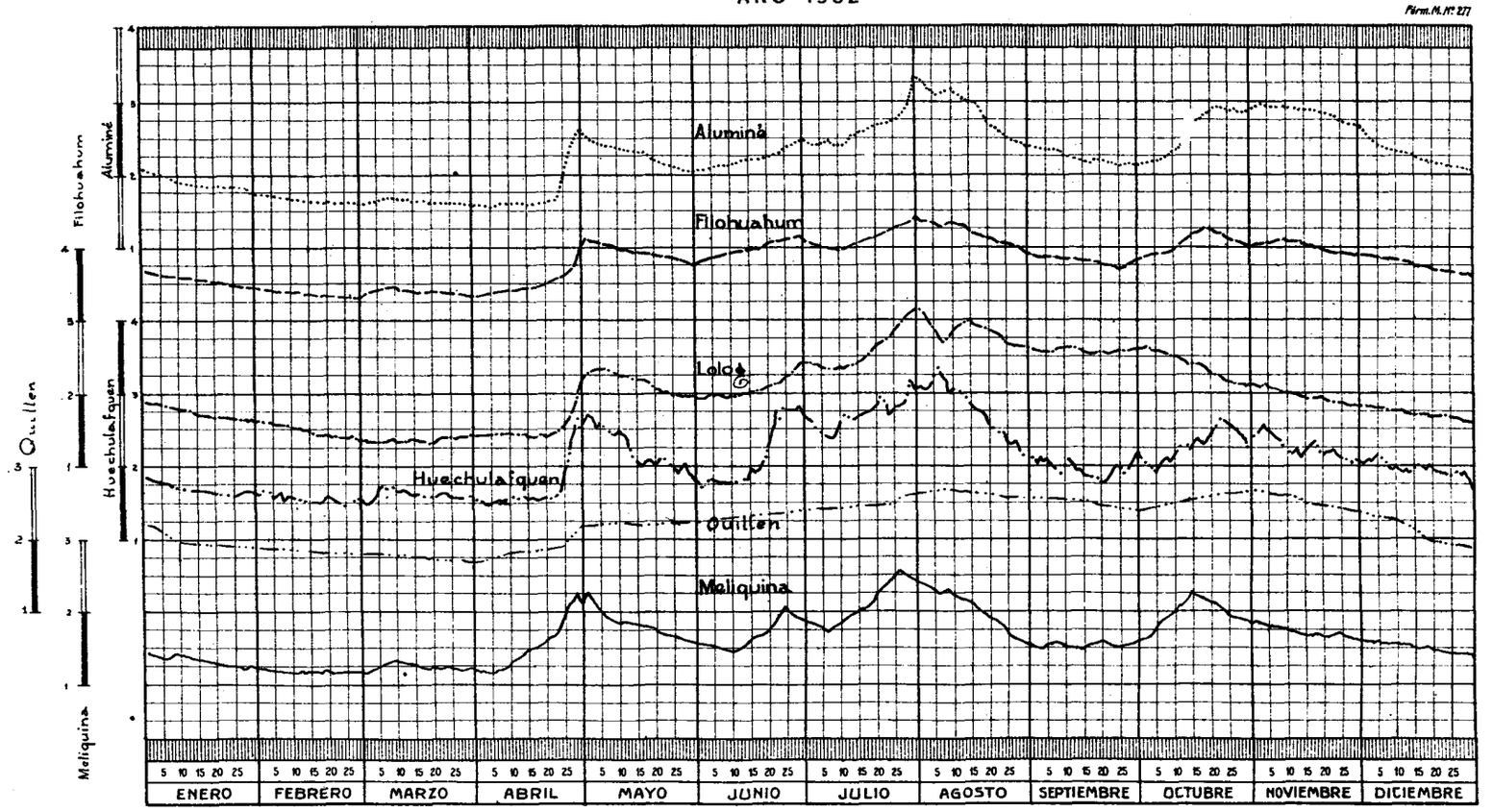

LAGOS: ALUMINE. FILOHUAHUM. LOLOG. HUECHULAFQUEN. QUILLEN. MELIQUINA

DATOS FREATIMETRICOS

AÑO 1932

●

LAS OBSERVACIONES INDICADAS EN LAS PLANILLAS FREATIMETRICAS REPRESENTAN LA PROFUNDIDAD DE LA NAPA FREATICA CON RESPECTO AL NIVEL DEL TERRENO

OBSERVACIONES FREATIMETRICAS DEL AÑO 1932

Observatorio Regional de Buenos Aires (Capital Federal)

Iniciación de las observaciones 16/3/912 — **Freatímetro N° 1. Tipo A**

OBSERVACIONES EFECTUADAS LOS DIAS 10, 20 Y 30 DE CADA MES Y MEDIA MENSUAL, RESPECTIVAMENTE

Días	Enero	Febrero	Marzo	Abril	Mayo	Junio	Julio	Agosto	Septiembre	Octubre	Noviembre	Diciembre
10	11,665	11,720	11,805	11,816	11,852	11,949	11,806	11,025	10,720	10,647	10,650	10,637
20	11,710	11,775	11,850	11,850	11,860	11,950	11,606	10,810	10,712	10,685	10,665	10,718
30	11,765	11,769	11,846	11,905	11,922	11,925	11,350	10,735	10,670	10,701	10,660	10,770
Media mensual ...	11,695	11,763	11,825	11,837	11,886	11,936	11,676	10,958	10,713	10,680	10,644	10,700

Media anual ..... **11,359** — **Máxima** ..... **5,060 el 30/9/914**

Amplitud anual ..... **1,380** — **Mínima** ..... **13,618 el 7/2/919**

Bolívar (provincia de Buenos Aires)

Iniciación de las observaciones 1/4/913 — **Freatímetro N° 8. Tipo A**

OBSERVACIONES EFECTUADAS LOS DIAS 10, 20 Y 30 DE CADA MES Y MEDIA MENSUAL, RESPECTIVAMENTE

Días	Enero	Febrero	Marzo	Abril	Mayo	Junio	Julio	Agosto	Septiembre	Octubre	Noviembre	Diciembre
10	2,546	2,735	2,875	2,558	2,474	2,402	2,363	2,331	2,231	2,219	2,188	2,206
20	2,606	2,781	2,884	2,527	2,431	2,390	2,352	2,284	2,225	2,208	2,186	2,225
30	2,668	2,867	2,666	2,496	2,411	2,376	2,348	2,271	2,220	2,193	2,201	2,246
Media mensual ...	2,580	2,766	2,843	2,545	2,450	2,394	2,359	2,307	2,233	2,210	2,188	2,218

Media anual ..... **2,424** — **Máxima** ..... **0,253 el 14/11/914**

Amplitud anual ..... **0,700** — **Mínima** ..... **2,886 el 18/3/932**

Dolores (provincia de Buenos Aires)

Iniciación de las observaciones 1/1/913 — **Freatímetro N° 11. Tipo A**

OBSERVACIONES EFECTUADAS LOS DIAS 10, 20 Y 30 DE CADA MES Y MEDIA MENSUAL, RESPECTIVAMENTE

Días	Enero	Febrero	Marzo	Abril	Mayo	Junio	Julio	Agosto	Septiembre	Octubre	Noviembre	Diciembre
10	2,347	2,710	2,588	2,671	2,769	2,811	1,007	0,548	1,048	1,280	1,469	1,570
20	2,502	2,781	2,649	2,717	2,808	2,640	0,804	0,790	1,130	1,364	1,416	1,579
30	2,618	2,850	2,667	2,768	2,803	1,862	0,769	0,916	1,204	1,410	1,559	1,692
Media mensual ...	2,431	2,744	2,655	2,701	2,788	2,585	0,910	0,752	1,085	1,327	1,471	1,598

Media anual ..... **1,916** — **Mínima** ..... **—0,958 el 4/9/914**

Amplitud anual ..... **1,941** — **Máxima** ..... **3,184 el 17/9/929**

Dolores - Escuela de Fruticultura (provincia de Buenos Aires)

SUSPENDIDA HASTA EL AÑO 1933

Guaminí (provincia de Buenos Aires)

Iniciación de las observaciones 16/3/913 — **Freatímetro N° 9. Tipo A**

OBSERVACIONES EFECTUADAS LOS DIAS 10, 20 Y 30 DE CADA MES Y MEDIA MENSUAL, RESPECTIVAMENTE

Días	Enero	Febrero	Marzo	Abril	Mayo	Junio	Julio	Agosto	Septiembre	Octubre	Noviembre	Diciembre
10	4,460	4,830	4,930	4,720	4,670	4,630	4,630	4,680	4,680	4,670	4,610	4,615
20	4,590	4,920	4,955	4,710	4,660	4,620	4,620	4,660	4,670	4,685	4,560	4,640
30	4,725	4,930	4,895	4,720	4,670	4,630	4,655	4,660	4,675	4,640	4,610	4,720
Media mensual ...	4,545	4,859	4,930	4,738	4,674	4,631	4,628	4,689	4,674	4,672	4,598	4,644

Media anual ..... **4,688** — **Máxima** ..... **2,120 el 1/1/921**

Amplitud anual ..... **0,560** — **Mínima** ..... **4,930 el 25/2/932**

OBSERVACIONES FREATIMETRICAS DEL AÑO 1932

Junín (provincia de Buenos Aires)

Iniciación de las observaciones 1/9/912 — **Freatímetro Nº 6. Tipo A**

OBSERVACIONES EFECTUADAS LOS DIAS 10, 20 Y 30 DE CADA MES Y MEDIA MENSUAL, RESPECTIVAMENTE

Dias	Enero	Febrero	Marzo	Abril	Mayo	Junio	Julio	Agosto	Septiembre	Octubre	Noviembre	Diciembre
10	4,368	4,552	4,591	4,375	4,267	4,257	4,202	4,050	3,942	3,919	3,870	3,868
20	4,409	4,583	4,594	4,319	4,263	4,233	4,162	4,008	3,933	3,899	3,842	3,882
30	4,500	4,612	4,417	4,271	4,261	4,205	4,079	3,950	3,925	3,888	3,851	3,907
Media mensual ...	4,397	4,564	4,563	4,341	4,265	4,238	4,163	4,918	3,938	3,908	3,858	3,877

Media anual ..... **4,177** — **Mínima** ..... **3,255 el 1/1/930**

Amplitud anual ..... **0,781** — **Máxima** ..... **6,660 el 27/2/919**

Las Flores (provincia de Buenos Aires)

SUSPENDIDA HASTA EL AÑO 1940

Lincoln (provincia de Buenos Aires)

Iniciación de las observaciones 1/1/925 — **Freatímetro Nº 23. Tipo A**

OBSERVACIONES EFECTUADAS LOS DIAS 10, 20 Y 30 DE CADA MES Y MEDIA MENSUAL, RESPECTIVAMENTE

Dias	Enero	Febrero	Marzo	Abril	Mayo	Junio	Julio	Agosto	Septiembre	Octubre	Noviembre	Diciembre
10	6,300	6,355	6,430	6,465	6,505	6,530	6,565	6,575	6,585	6,595	6,550	6,560
20	6,320	6,375	6,445	6,480	6,510	6,545	6,560	6,580	6,585	6,550	6,555	6,570
30	6,335	6,400	6,450	6,495	6,525	6,550	6,570	6,585	6,590	6,560	6,560	6,575
Media mensual ...	6,313	6,366	6,432	6,474	6,509	6,537	6,563	6,577	6,585	6,571	6,555	6,567

Media anual ..... **6,504** — **Mínima** ..... **4,960 el 1/1/929**

Amplitud anual ..... **0,300** — **Máxima** ..... **6,595 el 6/8/932**

Pergamino (provincia de Buenos Aires)

Iniciación de las observaciones 24/6/913 — **Freatímetro Nº 21. Tipo A**

OBSERVACIONES EFECTUADAS LOS DIAS 10, 20 Y 30 DE CADA MES Y MEDIA MENSUAL, RESPECTIVAMENTE

Dias	Enero	Febrero	Marzo	Abril	Mayo	Junio	Julio	Agosto	Septiembre	Octubre	Noviembre	Diciembre
10	8,00	8,10	8,16	8,15	8,16	8,19	8,01	7,34	7,10	7,11	7,11	7,20
20	8,05	8,15	8,18	8,15	8,17	8,21	7,87	7,19	7,09	7,11	7,14	7,25
30	8,08	8,17	8,19	8,18	8,17	8,15	7,57	7,12	7,10	7,09	7,21	7,25
Media mensual ...	8,02	8,12	8,18	8,17	8,17	8,19	7,91	7,27	7,10	7,11	7,14	7,12

Media anual ..... **7,710** — **Mínima** ..... **7,027 el 29/11/923**

Amplitud anual ..... **1,120** — **Máxima** ..... **9,459 el 16/4/919**

Nueve de Julio (provincia de Buenos Aires)

Iniciación de las observaciones 1/1/913 — **Freatímetro Nº 12. Tipo A**

OBSERVACIONES EFECTUADAS LOS DIAS 10, 20 Y 30 DE CADA MES Y MEDIA MENSUAL, RESPECTIVAMENTE

Dias	Enero	Febrero	Marzo	Abril	Mayo	Junio	Julio	Agosto	Septiembre	Octubre	Noviembre	Diciembre
10	6,120	5,920	6,030	6,000	5,990	6,040	6,060	6,070	6,090	6,110	6,120	6,110
20	6,070	5,990	6,020	5,990	6,010	6,050	6,070	6,080	6,090	6,120	6,110	6,120
30	5,990	6,020	6,010	5,980	6,020	6,050	6,070	6,080	6,090	6,120	6,110	6,120
Media mensual ...	6,087	5,966	6,022	5,995	6,001	6,039	6,064	6,075	6,088	6,111	6,113	6,116

Media anual ..... **6,057** — **Mínima** ..... **5,410 el 1/9/930**

Amplitud anual ..... **0,250** — **Máxima** ..... **8,290 el 24/6/924**

OBSERVACIONES FREATIMETRICAS DEL AÑO 1932

Rojas (provincia de Buenos Aires)

Iniciación de las observaciones 1/1/925 — **Freatímetro N° 24. Tipo A**

OBSERVACIONES EFECTUADAS LOS DIAS 10, 20 Y 30 DE CADA MES Y MEDIA MENSUAL, RESPECTIVAMENTE

Días	Enero	Febrero	Marzo	Abril	Mayo	Junio	Julio	Agosto	Septiembre	Octubre	Noviembre	Diciembre
10	—	8,52	8,51	8,28	8,20	8,22	8,15	8,06	7,95	7,85	7,83	7,90
20	—	8,55	8,41	8,26	8,22	8,20	8,10	8,03	7,90	7,81	7,86	7,95
30	—	8,58	8,31	8,19	8,22	8,19	8,10	7,99	7,88	7,80	7,87	8,01
Media mensual ...	—	8,53	8,45	8,26	8,21	8,20	8,13	8,04	7,92	7,83	7,84	7,93

Media anual ..... — **Mínima** ..... 7,02 el 26/12/925
Amplitud anual ..... — **Máxima** ..... 8,72 el 3/8/929

Tandil (provincia de Buenos Aires)

Iniciación de las observaciones 1/9/913 — **Freatímetro N° 22. Tipo A**

OBSERVACIONES EFECTUADAS LOS DIAS 10, 20 Y 30 DE CADA MES Y MEDIA MENSUAL, RESPECTIVAMENTE

Días	Enero	Febrero	Marzo	Abril	Mayo	Junio	Julio	Agosto	Septiembre	Octubre	Noviembre	Diciembre
10	14,150	14,147	14,142	14,154	14,146	14,142	14,135	14,135	14,148	14,148	14,156	14,070
20	14,148	14,143	14,141	14,152	14,144	14,143	14,134	14,140	14,149	14,149	14,115	14,040
30	14,147	14,143	14,141	14,150	14,145	14,137	14,134	14,146	14,148	14,153	14,070	14,020
Media mensual ...	14,148	14,144	14,141	14,150	14,146	14,141	14,135	14,139	14,148	14,149	14,123	14,052

Media anual ..... 14,134 **Mínima** ..... 11,400 el 26/5/915
Amplitud anual ..... 0,138 **Máxima** ..... 14,657 el 12/4/930

Tres Arroyos (provincia de Buenos Aires)

Iniciación de las observaciones 12/11/912 — **Freatímetro N° 10. Tipo A.**

OBSERVACIONES EFECTUADAS LOS DIAS 10, 20 Y 30 DE CADA MES Y MEDIA MENSUAL, RESPECTIVAMENTE

Días	Enero	Febrero	Marzo	Abril	Mayo	Junio	Julio	Agosto	Septiembre	Octubre	Noviembre	Diciembre
10	4,974	5,154	5,185	5,115	5,129	5,078	5,080	5,004	4,921	4,905	4,809	4,868
20	5,054	5,115	5,190	5,140	5,118	5,066	5,045	4,969	4,931	4,933	4,846	4,919
30	5,120	5,179	5,143	5,176	5,097	5,069	5,031	4,945	4,920	4,895	4,869	5,031
Media mensual ...	5,012	5,140	5,189	5,136	5,126	5,078	5,056	4,986	4,928	4,917	4,848	4,910

Media anual ..... 5,027 **Mínima** ..... 4,808 el 8/11/932
Amplitud anual ..... 0,377 **Máxima** ..... 5,791 el 31/12/917

Arias (provincia de Córdoba)

Iniciación de las observaciones 19/7/912 — **Freatímetro N° 3. Tipo A**

OBSERVACIONES EFECTUADAS LOS DIAS 10, 20 Y 30 DE CADA MES Y MEDIA MENSUAL, RESPECTIVAMENTE

Días	Enero	Febrero	Marzo	Abril	Mayo	Junio	Julio	Agosto	Septiembre	Octubre	Noviembre	Diciembre
10	—	—	—	—	—	5,27	5,24	5,17	5,28	5,32	5,41	5,40
20	—	—	—	—	5,20	5,27	5,24	5,20	5,31	5,35	5,35	5,46
30	—	—	—	—	5,24	5,27	5,19	5,22	5,35	5,31	5,40	5,49
Media mensual ...	—	—	—	—	—	5,27	5,23	5,19	5,30	5,32	5,37	5,44

Media anual ..... — **Mínima** ..... 6,131 el 31/12/914
Amplitud anual ..... — **Máxima** ..... 7,767 el 31/3/914

Bell Ville (provincia de Córdoba)

Iniciación de las observaciones 7/8/912 — **Freatímetro N° 4. Tipo A**

OBSERVACIONES EFECTUADAS LOS DIAS 10, 20 Y 30 DE CADA MES Y MEDIA MENSUAL, RESPECTIVAMENTE

Días	Enero	Febrero	Marzo	Abril	Mayo	Junio	Julio	Agosto	Septiembre	Octubre	Noviembre	Diciembre
10	5,137	5,072	5,122	5,072	5,010	5,151	5,231	5,389	5,494	5,540	5,652	5,760
20	5,208	5,091	5,172	5,037	5,017	5,207	5,249	5,392	5,530	5,556	5,722	5,787
30	5,250	5,097	5,200	5,024	5,107	5,269	5,342	5,405	5,547	5,599	5,753	5,777
Media mensual ...	5,179	5,103	5,152	5,062	5,042	5,178	5,273	5,400	5,504	5,567	5,685	5,771

Media anual ..... 5,327 **Mínima** ..... 4,991 el 26/4/932
Amplitud anual ..... 0,796 **Máxima** ..... 6,948 el 4/3/930

OBSERVACIONES FREATIMETRICAS DEL AÑO 1932

Laboulaye (provincia de Córdoba)

Iniciación de las observaciones 19/7/913 — **Freatímetro N° 2. Tipo A**

OBSERVACIONES EFECTUADAS LOS DIAS 10, 20 Y 30 DE CADA MES Y MEDIA MENSUAL, RESPECTIVAMENTE

Días	Enero	Febrero	Marzo	Abril	Mayo	Junio	Julio	Agosto	Septiembre	Octubre	Noviembre	Diciembre
10	5,106	5,661	5,706	5,248	5,126	5,128	5,174	5,201	5,286	5,141	5,158	5,456
20	5,326	5,786	5,596	5,174	5,124	5,142	5,196	5,216	5,316	5,095	5,197	5,597
30	5,507	5,904	5,528	5,161	5,120	5,166	5,224	5,228	5,281	5,078	5,346	5,735
Media mensual ...	5,236	5,725	5,681	5,240	5,133	5,139	5,189	5,215	5,292	5,131	5,194	5,546

Media anual ..... **5,309** — **Mínima** ..... **4,000 el 21/2/920**

Amplitud anual ..... **0,988** — **Máxima** ..... **6,370 el 25/2/923**

Pilar (provincia de Córdoba)

Iniciación de las observaciones 8/3/913 — **Freatímetro N° 16. Tipo A**

OBSERVACIONES EFECTUADAS LOS DIAS 10, 20 Y 30 DE CADA MES Y MEDIA MENSUAL, RESPECTIVAMENTE

Días	Enero	Febrero	Marzo	Abril	Mayo	Junio	Julio	Agosto	Septiembre	Octubre	Noviembre	Diciembre
10	5,590	5,514	5,652	5,499	5,600	5,707	5,302	5,467	5,589	5,219	5,575	5,128
20	5,711	5,582	5,517	5,567	5,677	5,753	5,527	5,498	5,683	5,045	5,423	5,204
30	5,538	5,519	5,109	5,615	5,676	5,662	5,427	5,412	5,601	5,317	5,476	5,418
Media mensual ...	5,597	5,538	5,488	5,516	5,641	5,712	5,422	5,489	5,667	5,208	5,485	5,224

Media anual ..... **5,464** — **Mínima** ..... **4,628 el 2/9/922**

Amplitud anual ..... **0,710** — **Máxima** ..... **6,929 el 5/12/916**

Esperanza (provincia de Santa Fe)

Iniciación de las observaciones 7/4/913 — **Freatímetro N° 18. Tipo A**

OBSERVACIONES EFECTUADAS LOS DIAS 10, 20 Y 30 DE CADA MES Y MEDIA MENSUAL, RESPECTIVAMENTE

Días	Enero	Febrero	Marzo	Abril	Mayo	Junio	Julio	Agosto	Septiembre	Octubre	Noviembre	Diciembre
10	9,924	9,899	9,911	9,901	9,886	9,836	9,801	9,743	9,706	9,661	9,491	9,231
20	9,958	9,921	9,911	9,921	9,849	9,831	9,781	9,696	9,761	9,626	9,358	9,216
30	9,966	9,909	9,903	9,959	9,861	9,811	9,761	9,731	9,661	9,536	9,312	9,171
Media mensual ...	9,946	9,925	9,908	9,906	9,888	9,849	9,800	9,733	9,701	9,627	9,426	9,218

Media anual ..... **9,743** — **Mínima** ..... **2,258 el 27/5/915**

Amplitud anual ..... **0,825** — **Máxima** ..... **11,099 el 22/4/930**

Buena Esperanza (provincia de San Luis)

Iniciación de las observaciones 1/8/914 — **Freatímetro N° 14. Tipo A**

OBSERVACIONES EFECTUADAS LOS DIAS 10, 20 Y 30 DE CADA MES Y MEDIA MENSUAL, RESPECTIVAMENTE

Días	Enero	Febrero	Marzo	Abril	Mayo	Junio	Julio	Agosto	Septiembre	Octubre	Noviembre	Diciembre
10	5,681	5,771	5,821	5,811	5,771	5,781	5,771	5,771	5,781	5,801	5,840	5,870
20	5,711	5,801	5,811	5,791	5,781	5,781	5,781	5,771	5,781	5,811	5,850	5,880
30	5,731	5,000	5,811	5,781	5,791	5,771	5,771	5,771	5,781	5,821	5,860	5,890
Media mensual ...	5,698	5,781	5,817	5,799	5,782	5,781	5,776	5,771	5,779	5,808	5,844	5,873

Media anual ..... **5,765** — **Mínima** ..... **5,166 el 1/1/928**

Amplitud anual ..... **0,229** — **Máxima** ..... **6,106 el 31/12/916**

INDICE

	Pág.
Introducción	3
Datos Hidrométricos del año 1928	5
» Freatimétricos » » 1928	79
» Hidrométricos » » 1929	85
» Freatimétricos » » 1929	159
» Hidrométricos » » 1930	165
» Freatimétricos » » 1930	241
» Hidrométricos » » 1931	247
» Freatimétricos » » 1931	323
» Hidrométricos » » 1932	329
» Freatimétricos » » 1932	405