Argentine Republic. Servicio Meteorologico Nacional

REPUBLICA ARGENTINA

AERONAUTICA ARGENTINA

DIRECCION GENERAL DEL SERVICIO METEOROLOGICO NACIONAL

ANALES HIDROLOGICOS

[Part 2.]

DATOS HIDROMETRICOS Y FREATIMETRICOS

AÑOS 1933 A 1937

Serie B - 3.ª Sección - 2.ª Parte — Nº 2

Qe
988
.A7
A55
año 1933-
1937



LIBRARY
AUG 15 1955
WEATHER BUREAU

AÑO 1949

LIBRARY
N.O.A.A
U.S. Dept. of Commerce

89176

National Oceanic and Atmospheric Administration

Environmental Data Rescue Program

ERRATA NOTICE

One or more conditions of the original document may affect the quality of the image, such as:

Discolored pages
Faded or light ink
Binding intrudes into the text

This document has been imaged through the NOAA Environmental Data Rescue Program. To view the original document, please contact the NOAA Central Library in Silver Spring, MD at (301) 713-2607 x124 or www.reference@nodc.noaa.gov.

Information Manufacturing Corporation
Imaging Subcontractor
Rocket Center, West Virginia
September 14, 1999

INTRODUCCION

EXPLICACION DE LOS VALORES CONTENIDOS EN LOS CUADROS ESTADISTICOS

La presente publicación — Serie B - 3ª Sección, 2ª Parte - Nº 2, Anales Hidrológicos de la Dirección General —, contiene las alturas hidrométricas diarias, registradas durante los años 1933 a 1937, tomadas sobre las escalas instaladas en los principales ríos y lagos del país y algunas en territorios del Paraguay y del Brasil.

Estas alturas son medidas a partir de un cero arbitrario local que, por lo general está ubicado por debajo de las mayores bajantes del río. La mayoría de los ceros están referidos a la nivelación general del país.

La atención de la mayor parte de estas escalas está a cargo del Departamento Hidrología de esta Dirección General; las de los ríos Paraná y Uruguay, corresponden a la Dirección General de Navegación y Puertos del Ministerio de Obras Públicas, y la de Jupiá, al Servicio Meteorológico del Brasil.

En la parte superior de cada cuadro, además de los datos de identificación de la escala, figuran la altura máxima y mínima observada en todo el "record" con su fecha correspondiente; la máxima, mínima, media y la amplitud anual.

En la parte inferior de los cuadros se consignan las sumas de las alturas de cada mes, los promedios respectivos, la máxima y la mínima mensual y la normal correspondiente al número de años que se indica en el último renglón.

A continuación de los cuadros de cada año se han agregado los gráficos de la variación cronológica de las alturas diarias, correspondientes a cada hidrómetro. Estos gráficos permiten determinar el tiempo de traslación de las ondas de crecientes y se utilizan también para la interpolación de las alturas.

Se han incluído también en la presente publicación los datos de las observaciones freatimétricas efectuadas en 19 estaciones de las provincias de Buenos Aires, Córdoba, Santa Fe y San Luis.

Como las fluctuaciones de la napa freática son muy lentas y las diferencias de nivel en una década son pequeñas, sólo se publican los datos de los días 10, 20 y 30 de cada mes.

Los distintos valores de los cuadros freatimétricos representan profundidades de la superficie del agua debajo del nivel del terreno natural, que es el cero de la escala.

Estas profundidades están expresadas en metros, con apreciación del centímetro o del milímetro. Como en las escalas hidrométricas, la mayoría de los ceros están referidos a la nivelación general del país.

Se indican en los cuadros, además de los valores mencionados, la fecha de iniciación de las observaciones, la media y la amplitud anual y la máxima y la mínima de todo el "record".

El actual Servicio Meteorológico Nacional, se denominó durante los años correspondientes a esta publicación, Dirección de Meteorología, Geofísica e Hidrología.

DATOS HIDROMETRICOS

AÑO 1933

●

LAS OBSERVACIONES INDICADAS EN LAS PLANILLAS HIDROMETRICAS REPRESENTAN LA ALTURA DEL NIVEL DEL AGUA RESPECTO A UN CERO ARBITRARIO

RIO URUGUAY

Nombre del lugar: **BARRA CONCEPCION** **Territorio de MISIONES**

Hidrómetro Nº 63. Tipo D. G. N. y P. Perteneciente a la Dirección General de Navegación y Puertos (M. O. P.).

Fecha en que inician las observaciones: 1º de enero de 1903. Hora en que se efectúa la observación: 7.00 horas.

DURANTE EL PERIODO 1903 - 1933

Altura máxima. 17.80 Observada ... 4/10/911

Altura mínima. 0.03 Observada ... 10/1/911

AÑO 1933

Máxima anual .. 9.62 Mínima anual .. 0.22

Media anual ... 1.26 Amplitud anual . 9.40

Días	Enero	Febrero	Marzo	Abril	Mayo	Junio	Julio	Agosto	Septiembre	Octubre	Noviembre	Diciembre
1	1.32	0.42	0.82	0.30	0.34	1.20	0.86	1.05	2.60	2.35	5.05	0.96
2	1.30	0.44	0.90	0.28	0.32	1.24	0.81	1.40	2.88	2.32	6.27	0.96
3	1.17	0.42	1.00	0.24	0.30	1.19	0.80	1.50	2.00	2.35	6.70	0.95
4	1.05	0.42	1.05	0.22	0.31	1.10	0.78	2.28	1.82	2.82	5.44	0.95
5	1.00	0.54	1.00	0.22	0.34	1.08	0.85	1.80	1.68	6.40	3.85	0.82
6	0.94	0.55	0.88	0.22	0.45	1.14	0.91	1.58	1.64	9.43	3.00	0.79
7	0.90	0.55	0.78	0.24	0.45	1.20	0.88	1.37	1.70	9.62	2.44	0.79
8	0.78	0.52	0.80	0.24	0.42	1.06	0.87	1.20	2.00	7.75	2.15	0.79
9	0.72	0.50	0.88	0.31	0.41	1.00	0.83	1.10	2.07	6.32	1.98	0.85
10	0.68	0.48	0.90	0.32	0.39	0.95	0.80	1.02	1.92	5.80	1.80	0.78
11	0.66	0.48	0.82	0.33	0.45	0.80	0.79	1.00	1.64	6.96	1.66	0.79
12	0.64	0.47	0.79	0.36	0.59	0.74	0.78	0.97	1.54	7.84	1.55	0.73
13	0.62	0.47	0.72	0.36	0.62	0.70	0.74	1.05	1.45	6.94	1.48	0.70
14	0.60	0.46	0.72	0.42	0.71	0.66	0.78	1.03	1.35	5.70	1.40	0.70
15	0.58	0.45	0.72	0.50	0.70	0.59	0.87	1.00	1.24	3.85	1.38	0.70
16	0.54	0.44	0.69	0.67	0.66	0.56	0.90	1.13	1.20	3.17	1.35	0.64
17	0.52	0.44	0.69	0.62	0.60	0.50	1.02	1.70	1.18	2.84	1.30	0.62
18	0.51	0.41	0.60	0.60	0.56	0.65	1.16	1.90	1.08	2.56	1.23	0.55
19	0.50	0.56	0.58	0.44	0.50	0.76	1.16	1.73	1.18	2.36	1.18	0.55
20	0.50	0.78	0.52	0.38	0.48	0.89	1.05	1.60	1.18	2.18	1.10	0.52
21	0.55	0.88	0.52	0.40	0.56	0.86	1.00	1.50	1.24	2.03	1.15	0.52
22	0.54	0.86	0.50	0.45	0.54	0.88	0.94	1.58	1.66	1.94	1.10	0.52
23	0.50	0.80	0.50	0.40	0.54	1.55	0.90	1.60	2.35	1.80	1.02	0.55
24	0.49	0.78	0.50	0.36	0.60	2.02	0.84	1.65	2.84	1.78	1.02	0.66
25	0.48	0.75	0.50	0.42	0.86	1.68	0.80	1.70	2.84	1.73	1.02	0.74
26	0.48	0.80	0.42	0.42	0.74	1.40	0.76	2.00	3.10	1.75	1.00	0.78
27	0.50	0.82	0.40	0.47	0.78	1.21	0.71	2.20	4.42	1.68	1.00	0.78
28	0.50	0.84	0.38	0.45	0.74	1.06	0.69	2.14	3.99	1.65	1.00	0.78
29	0.46		0.36	0.40	0.70	1.00	0.70	2.97	3.08	1.76	1.00	0.78
30	0.42		0.32	0.37	0.84	0.90	0.70	3.30	2.60	1.90	1.00	0.72
31	0.42		0.30		1.02		0.83	3.00		3.88		0.66
Suma	**20.87**	**16.33**	**20.56**	**11.41**	**17.52**	**30.57**	**26.57**	**51.05**	**61.47**	**121.46**	**62.62**	**32.64**
Media mensual	0.67	0.58	0.66	0.38	0.57	1.02	0.86	1.65	2.05	3.92	2.09	0.73
Máxima	1.32	0.88	1.05	0.67	1.02	2.02	1.16	3.30	4.42	9.62	6.70	0.96
Mínima	0.42	0.41	0.30	0.22	0.30	0.50	0.59	0.97	1.08	1.65	1.00	0.52
Amplitud mensual	0.90	0.47	0.75	0.45	0.72	1.52	0.57	2.33	3.34	7.97	5.70	0.44
Normal	1.30	1.22	1.29	1.52	2.15	3.20	2.66	2.55	3.20	3.16	2.07	1.50
Años	31	31	31	31	31	31	31	31	31	31	31	31

RIO URUGUAY

Nombre del lugar: **SANTO TOME** **Provincia de CORRIENTES**

Hidrómetro Nº 64. Tipo D. G. N. y P. Perteneciente a la Dirección General de Navegación y Puertos (M. O. P.).

Fecha en que inician las observaciones: 1º de enero de 1898. Hora en que se efectúa la observación: 7.00 horas.

DURANTE EL PERIODO 1898 - 1933 **AÑO 1933**

Altura máxima.	15.36	Altura mínima.	0.05	Máxima anual	10.65	Media anual	2.26
Observada	24/6/923	Observada	13/1/911	Mínima anual	0.40	Amplitud anual	10.25

Días	Enero	Febrero	Marzo	Abril	Mayo	Junio	Julio	Agosto	Septiembre	Octubre	Noviembre	Diciembre
1	2.80	0.78	1.78	0.54	0.74	2.17	1.74	1.50	5.00	4.80	7.24	1.84
2	2.52	0.77	1.90	0.50	0.68	2.62	1.62	2.00	4.60	4.52	8.28	1.76
3	2.40	0.76	2.10	0.46	0.64	2.76	1.52	2.52	4.12	4.66	9.14	1.68
4	2.24	0.78	2.30	0.43	0.64	2.64	1.49	3.13	3.70	4.92	9.06	1.72
5	2.08	0.88	2.38	0.40	0.66	2.38	1.84	3.74	3.36	5.97	8.20	1.64
6	2.00	0.98	2.30	0.40	0.82	2.10	1.54	3.44	3.12	9.39	6.98	1.60
7	1.76	1.06	1.92	0.40	1.00	2.21	1.60	3.00	3.04	10.60	5.83	1.55
8	1.62	1.12	1.68	0.40	1.03	2.28	1.60	2.62	3.14	10.65	4.88	1.54
9	1.50	1.08	1.60	0.40	0.98	2.10	1.60	2.38	3.48	10.00	4.20	1.53
10	1.40	0.94	1.68	0.42	0.90	1.90	1.54	2.14	3.68	9.20	3.72	1.57
11	1.33	0.89	1.78	0.50	0.84	1.74	1.48	1.98	3.42	9.08	3.38	1.54
12	1.29	0.86	1.68	0.57	0.86	1.58	1.44	1.82	3.12	9.50	3.12	1.49
13	1.20	0.84	1.62	0.62	1.05	1.45	1.42	1.78	2.91	9.74	2.94	1.42
14	1.17	0.81	1.58	0.68	1.18	1.38	1.40	1.82	2.72	9.06	2.78	1.38
15	1.12	0.80	1.54	0.90	1.28	1.24	1.46	1.94	2.58	7.88	2.65	1.32
16	1.02	0.78	1.58	1.50	1.32	1.25	1.58	2.05	2.40	6.74	2.58	1.28
17	1.02	0.80	1.42	1.82	1.24	1.20	1.66	2.11	2.27	5.82	2.52	1.24
18	1.02	0.79	1.30	1.80	1.14	1.14	1.82	2.37	2.18	5.14	2.42	1.18
19	1.06	0.82	1.20	1.48	1.05	1.40	2.10	3.28	2.30	4.66	2.32	1.13
20	0.97	0.91	1.14	1.08	0.99	1.62	2.12	3.14	2.58	4.26	2.20	1.08
21	0.96	1.30	1.02	0.88	0.94	1.78	2.05	2.98	2.70	4.00	2.15	1.03
22	0.96	1.55	0.98	0.78	0.99	1.82	1.86	2.90	2.92	3.66	2.14	1.00
23	0.96	1.60	0.96	0.70	1.02	1.88	1.74	2.94	3.50	3.46	2.07	1.00
24	0.94	1.52	1.00	0.69	1.01	2.87	1.64	3.00	4.58	3.36	2.03	1.00
25	0.90	1.46	0.98	0.70	1.08	3.38	1.56	3.05	5.10	3.36	2.01	1.16
26	0.87	1.44	0.90	0.74	1.37	3.10	1.48	3.28	5.22	3.38	1.94	1.32
27	0.90	1.58	0.82	0.78	1.40	2.76	1.40	3.66	6.16	3.28	1.87	1.35
28	0.94	1.68	0.75	0.81	1.40	2.40	1.33	3.92	6.78	3.12	1.84	1.40
29	0.90		0.69	0.84	1.36	2.25	1.33	3.92	6.26	3.10	1.84	1.43
30	0.83		0.62	0.79	1.38	1.90	1.33	5.18	5.46	3.38	1.86	1.40
31	0.80		0.58		1.64		1.36	5.38		5.14		1.35
Suma	**41.48**	**29.58**	**43.78**	**23.01**	**32.63**	**61.30**	**49.29**	**88.97**	**112.40**	**185.83**	**114.19**	**42.93**
Media mensual	1.34	1.06	1.41	0.77	1.05	2.04	1.59	2.87	3.75	5.99	3.81	1.38
Máxima	2.80	1.68	2.38	1.82	1.64	3.38	2.12	5.38	6.78	10.65	9.14	1.84
Mínima	0.80	0.76	0.58	0.40	0.64	1.14	1.33	1.50	2.18	3.10	1.84	1.00
Amplitud mensual	2.00	0.92	1.80	1.42	1.00	2.24	0.79	3.88	4.60	7.55	7.30	0.84
Normal	2.37	2.23	2.36	2.71	3.55	5.06	4.54	4.28	5.12	5.13	3.59	2.72
Años	**31**	**31**	**31**	**31**	**31**	**31**	**31**	**31**	**31**	**31**	**31**	**31**

RIO URUGUAY

Nombre del lugar: **LA CRUZ** **Provincia de CORRIENTES**

Hidrómetro Nº 66. Tipo D. G. N. y P. Perteneciente a la Dirección General de Navegación y Puertos (M. O. P.).

Fecha en que inician las observaciones: 1º de mayo de 1902. Hora en que se efectúa la observación: 7.00 horas.

DURANTE EL PERIODO 1902 - 1933 **AÑO 1933**

Altura máxima. 13.20 Altura mínima. —0.16 Máxima anual .. 8.52 Media anual ... 2.07

Observada ... 25/6/923 Observada ... 14/12/917 Mínima anual .. 0.18 Amplitud anual . 8.34

Días	Enero	Febrero	Marzo	Abril	Mayo	Junio	Julio	Agosto	Septiembre	Octubre	Noviembre	Diciembre
1	2.84	0.68	1.22	0.50	0.58	1.18	1.80	1.14	4.30	5.50	5.54	1.58
2	2.58	0.96	1.44	0.46	0.58	1.42	1.64	1.26	4.22	5.00	6.74	1.48
3	2.32	1.30	1.78	0.36	0.50	1.94	1.48	1.54	4.00	4.78	7.56	1.40
4	2.10	1.50	2.10	0.32	0.48	2.14	1.36	1.94	3.70	4.78	7.90	1.42
5	1.98	1.64	2.52	0.28	0.50	2.18	1.30	2.52	3.40	4.92	8.00	1.36
6	1.80	1.76	2.78	0.26	0.50	2.10	1.22	2.92	3.12	6.18	7.74	1.30
7	1.66	1.82	2.78	0.20	0.56	1.98	1.20	2.90	2.92	7.52	7.20	1.34
8	1.50	1.78	2.68	0.18	0.70	1.92	1.44	2.68	2.80	8.20	6.52	1.32
9	1.42	1.70	2.56	0.18	0.80	1.94	1.40	2.42	2.84	8.50	5.76	1.24
10	1.24	1.56	2.48	0.18	0.84	1.88	1.36	2.34	2.98	8.52	5.08	1.20
11	1.12	1.38	2.56	0.18	0.78	1.74	1.30	2.06	3.08	8.42	4.48	1.20
12	1.04	1.20	2.56	0.18	0.76	1.58	1.28	1.88	3.00	8.40	4.00	1.20
13	0.94	1.14	2.50	0.26	0.70	1.48	1.24	1.72	2.84	8.40	3.56	1.16
14	0.88	1.00	2.38	0.32	0.74	1.36	1.20	1.60	2.66	8.44	3.20	1.12
15	0.80	0.92	2.30	0.52	0.82	1.26	1.18	1.58	2.48	8.28	2.92	1.08
16	0.78	0.78	2.24	0.74	0.90	1.12	1.20	1.56	2.30	7.56	2.70	1.02
17	0.92	0.72	2.12	1.18	0.94	1.02	1.24	1.64	2.14	6.86	2.54	0.94
18	0.88	0.68	1.94	1.56	0.92	1.02	1.30	1.72	2.06	6.08	2.42	0.90
19	0.86	0.62	1.70	1.68	0.84	1.06	1.38	2.18	2.24	5.32	2.32	0.86
20	0.84	0.60	1.48	1.64	0.86	1.08	1.54	2.50	2.46	4.62	2.20	0.80
21	0.82	0.60	1.28	1.42	0.78	1.36	1.62	2.52	2.72	4.04	2.10	0.76
22	0.84	0.76	1.14	1.20	0.72	1.52	1.62	2.48	2.88	3.66	2.00	0.74
23	0.82	0.96	1.00	1.06	0.72	1.60	1.56	2.42	3.18	3.46	1.96	0.70
24	0.80	1.12	0.94	0.90	0.72	1.66	1.48	2.44	3.70	3.36	1.88	0.64
25	0.74	1.12	0.88	0.78	0.70	2.20	1.38	2.48	4.34	3.30	1.76	0.66
26	0.70	1.10	0.84	0.70	0.74	2.60	1.28	2.52	4.78	3.30	1.70	0.68
27	0.66	1.14	0.78	0.66	0.88	2.62	1.20	2.64	5.10	3.30	1.72	0.76
28	0.64	1.12	0.74	0.62	0.96	2.46	1.18	2.94	5.70	3.22	1.68	0.80
29	0.60		0.66	0.62	1.06	2.22	1.18	3.16	5.98	3.26	1.64	0.88
30	0.60		0.58	0.60	1.06	2.00	1.16	3.44	5.80	3.24	1.58	0.90
31	0.66		0.52		1.04		1.14	4.10		4.24		0.96
Suma	**36.38**	**31.66**	**53.48**	**19.74**	**23.68**	**51.64**	**41.86**	**71.24**	**103.72**	**174.66**	**116.40**	**32.40**
Media mensual	1.17	1.13	1.72	0.66	0.76	1.72	1.35	2.30	3.46	5.63	3.88	1.05
Máxima	2.84	1.82	2.78	1.68	1.06	2.62	1.80	4.10	5.98	8.52	8.00	1.58
Mínima	0.60	0.60	0.52	0.18	0.48	1.02	1.14	1.14	2.06	3.22	1.58	0.64
Amplitud mensual	2.24	1.22	2.26	1.50	0.58	1.60	0.66	2.96	3.92	5.30	6.42	0.94
Normal	2.13	1.89	2.11	2.71	3.48	4.97	4.55	4.22	4.98	5.05	3.45	2.52
Años	31	31	31	31	31	31	31	31	31	31	31	31

RIO URUGUAY

Nombre del lugar: **ALVEAR** **Provincia de CORRIENTES**

Hidrómetro Nº 65. Tipo D. G. N. y P. Perteneciente a la Dirección General de Navegación y Puertos (M. O. P.).

Fecha en que inician las observaciones: 1º de enero de 1903. Hora en que se efectúa la observación: 7.00 horas.

DURANTE EL PERIODO 1903 - 1933

Altura máxima. 13.50 Altura mínima. 0.00

Observada ... 26/5/923 Observada ... 6/2/907

AÑO 1933

Máxima anual .. 8.64 Media anual ... 2.00

Mínima anual .. 0.02 Amplitud anual . 8.62

Días	Enero	Febrero	Marzo	Abril	Mayo	Junio	Julio	Agosto	Septiembre	Octubre	Noviembre	Diciembre
1	2.82	0.47	1.20	0.30	0.39	1.20	1.76	1.10	4.36	5.42	5.72	1.57
2	2.57	0.70	1.42	0.23	0.37	1.55	1.60	1.22	4.27	5.20	6.90	1.47
3	2.32	1.23	1.73	0.17	0.32	1.95	1.40	1.54	4.02	4.84	7.62	1.41
4	2.11	1.40	2.07	0.12	0.29	2.16	1.34	1.86	3.72	4.75	8.06	1.40
5	1.94	1.54	2.48	0.08	0.36	2.18	1.24	2.56	3.41	4.98	8.14	1.35
6	1.78	1.64	2.72	0.06	0.33	2.08	1.20	2.94	3.14	5.36	7.80	1.29
7	1.62	1.70	2.70	0.03	0.40	1.94	1.20	2.82	2.91	7.76	7.20	1.29
8	1.46	1.68	2.60	0.02	0.54	1.94	1.40	2.65	2.80	8.36	6.48	1.29
9	1.32	1.59	2.47	0.02	0.63	1.94	1.42	2.33	2.84	8.63	5.75	1.22
10	1.19	1.46	2.37	0.02	0.64	1.84	1.32	2.28	3.00	8.64	5.06	1.19
11	0.97	1.27	2.46	0.05	0.60	1.72	1.27	2.00	3.10	8.50	4.47	1.19
12	0.87	1.08	2.46	0.07	0.56	1.53	1.24	1.83	2.98	8.49	4.00	1.19
13	0.77	0.98	2.38	0.10	0.54	1.43	1.22	1.66	2.82	8.54	3.56	1.14
14	0.70	0.80	2.30	0.14	0.58	1.32	1.16	1.56	2.62	8.53	3.20	0.95
15	0.64	0.68	2.22	0.37	0.66	1.20	1.10	1.56	2.44	8.22	2.91	0.92
16	0.63	0.58	2.14	0.59	0.72	1.02	1.16	1.58	2.28	7.63	2.70	0.84
17	0.72	0.52	2.03	1.17	0.78	0.86	1.23	1.62	2.12	6.85	2.52	0.78
18	0.69	0.48	1.94	1.54	0.77	0.90	1.30	1.73	2.04	6.05	2.42	0.73
19	0.66	0.45	1.60	1.63	0.70	0.90	1.40	2.23	2.17	5.30	2.33	0.69
20	0.64	0.43	1.39	1.52	0.68	1.14	1.52	2.52	2.40	4.70	2.20	0.64
21	0.64	0.46	1.20	1.34	0.61	1.33	1.62	2.53	2.67	4.14	2.08	0.59
22	0.62	0.62	0.91	1.15	0.54	1.50	1.62	2.48	2.85	3.68	2.00	0.58
23	0.63	0.84	0.80	0.83	0.52	1.57	1.54	2.42	3.14	3.47	1.92	0.52
24	0.60	0.95	0.75	0.70	0.52	1.63	1.43	2.44	3.78	3.36	1.92	0.48
25	0.55	0.96	0.68	0.59	0.53	2.24	1.37	2.49	4.40	3.30	1.82	0.48
26	0.51	0.92	0.64	0.50	0.60	2.61	1.26	2.54	4.81	3.30	1.77	0.55
27	0.47	0.96	0.67	0.46	0.72	2.63	1.14	2.74	5.14	3.30	1.72	0.64
28	0.45	0.98	0.49	0.44	0.80	2.44	1.14	3.02	5.78	3.21	1.63	0.70
29	0.44		0.46	0.42	0.92	2.18	1.11	3.21	6.00	3.22	1.60	0.74
30	0.42		0.37	0.42	0.90	1.96	1.12	3.54	5.82	3.23	1.58	0.78
31	0.48		0.31		0.90		1.08	4.12		4.30		0.82
Suma	**32.23**	**27.37**	**49.86**	**15.08**	**18.42**	**50.89**	**40.91**	**71.12**	**163.83**	**175.56**	**117.08**	**29.40**
Media mensual	1.04	0.98	1.61	0.50	0.59	1.70	1.32	2.29	3.46	5.65	3.90	0.95
Máxima	2.82	1.70	2.72	1.63	0.92	2.63	1.76	4.12	6.00	8.64	8.14	1.54
Mínima	0.42	0.43	0.31	0.02	0.29	0.86	1.08	1.10	2.04	3.21	1.58	0.48
Amplitud mensual	2.40	1.27	2.41	1.61	0.63	1.77	0.68	3.02	3.96	5.43	6.56	1.06
Normal	2.12	1.88	2.10	2.69	3.50	5.01	4.57	4.25	5.04	5.09	3.47	2.53
Años	31	31	31	31	31	31	31	31	31	31	31	31

RIO URUGUAY

Nombre del lugar: **YAPEYU** **Provincia de CORRIENTES**

Hidrómetro Nº 67. Tipo D. G. N. y P. Perteneciente a la Dirección General de Navegación y Puertos (M. O. P.).

Fecha en que inician las observaciones: 3 de mayo de 1902. Hora en que se efectúa la observación: 7.00 horas.

DURANTE EL PERIODO 1902 - 1933

Altura máxima. 11.78 Altura mínima. —0.12

Observada ... 26/6/929 Observada ... 14/12/917

AÑO 1933

Máxima anual .. 7.72 Media anual ... 1.89

Mínima anual .. 0.22 Amplitud anual . 7.50

Días	Enero	Febrero	Marzo	Abril	Mayo	Junio	Julio	Agosto	Septiembre	Octubre	Noviembre	Diciembre
1	2.56	0.66	1.06	0.46	0.58	1.00	1.70	1.08	3.80	5.06	4.90	1.34
2	2.26	1.02	1.24	0.42	0.54	1.28	1.52	1.20	3.80	4.70	5.94	1.32
3	2.10	1.20	1.60	0.36	0.48	1.64	1.40	1.42	3.60	4.54	6.60	1.26
4	1.90	1.50	1.96	0.36	0.46	1.90	1.32	1.70	3.36	4.44	7.08	1.26
5	1.72	1.64	2.40	0.34	0.46	1.98	1.24	2.20	3.10	4.50	7.26	1.22
6	1.60	1.74	2.64	0.30	0.48	1.96	1.20	2.60	2.86	5.34	7.14	1.18
7	1.44	1.78	2.70	0.28	0.52	1.86	1.16	2.66	2.70	6.62	6.70	1.14
8	1.30	1.76	2.62	0.26	0.62	1.76	1.14	2.48	2.58	7.38	6.10	1.18
9	1.20	1.68	2.54	0.24	0.73	1.70	1.24	2.26	2.56	7.66	5.40	1.12
10	1.06	1.56	2.46	0.23	0.78	1.70	1.26	2.06	2.64	7.72	4.72	1.08
11	1.02	1.40	2.52	0.22	0.76	1.66	1.24	1.92	2.74	7.68	4.14	1.06
12	0.90	1.20	2.50	0.22	0.70	1.54	1.21	1.74	2.70	7.62	3.66	1.00
13	0.82	1.02	2.40	0.22	0.68	1.40	1.16	1.62	2.56	7.60	3.28	1.00
14	0.74	0.90	2.34	0.34	0.68	1.30	1.14	1.50	2.40	7.64	2.90	1.00
15	0.70	0.84	2.28	0.44	0.74	1.20	1.10	1.44	2.22	7.44	2.72	0.94
16	0.68	0.74	2.20	0.66	0.78	1.10	1.08	1.50	2.08	7.00	2.40	0.88
17	0.80	0.70	2.08	1.10	0.83	1.00	1.14	1.50	1.98	6.36	2.26	0.82
18	0.80	0.66	1.90	1.44	0.84	0.92	1.20	1.58	1.80	5.60	2.04	0.76
19	0.78	0.60	1.66	1.56	0.84	0.90	1.28	1.88	2.04	4.90	2.02	0.70
20	0.78	0.58	1.46	1.50	0.76	1.02	1.38	2.18	2.28	4.24	1.98	0.70
21	0.78	0.58	1.26	1.34	0.72	1.28	1.48	2.24	2.58	3.66	1.84	0.66
22	0.80	0.66	1.10	1.16	0.70	1.44	1.50	2.22	2.74	3.26	1.78	0.64
23	0.76	0.84	0.96	1.00	0.68	1.54	1.50	2.18	2.92	3.10	1.70	0.60
24	0.70	0.98	0.90	0.86	0.66	1.59	1.38	2.16	3.38	3.02	1.68	0.56
25	0.70	1.04	0.82	0.76	0.66	1.90	1.30	2.16	4.00	3.00	1.62	0.52
26	0.64	1.04	0.78	0.68	0.68	2.30	1.24	2.22	4.42	3.02	1.54	0.56
27	0.60	0.98	0.70	0.62	0.76	2.30	1.18	2.32	4.66	3.00	1.54	0.66
28	0.58	1.02	0.68	0.60	0.86	2.20	1.08	2.56	5.16	2.98	1.50	0.68
29	0.56		0.60	0.58	0.86	2.00	1.00	2.78	5.48	3.00	1.44	0.70
30	0.56		0.58	0.58	0.92	1.83	1.00	2.96	5.38	3.00	1.40	0.76
31	0.64		0.52		0.92		1.00	3.50		3.80		0.76
Suma	**32.48**	**30.32**	**51.46**	**19.13**	**21.68**	**47.20**	**38.77**	**63.82**	**94.52**	**158.88**	**105.28**	**28.00**
Media mensual	1.05	1.08	1.66	0.64	0.70	1.57	1.25	2.06	3.15	5.12	3.51	0.90
Máxima	2.56	1.78	2.70	1.56	0.92	2.30	1.70	3.50	5.48	7.72	7.26	1.34
Mínima	0.56	0.58	0.52	0.22	0.46	0.90	1.00	1.08	1.80	2.98	1.40	0.52
Amplitud mensual	2.00	1.20	2.18	1.34	0.46	1.40	0.70	2.42	3.68	4.74	5.86	0.82
Normal	1.88	1.67	1.88	2.48	3.17	4.54	4.15	3.84	4.53	4.58	3.09	2.26
Años	31	31	31	31	31	31	31	31	31	31	31	31

RIO URUGUAY

Nombre del lugar: **PASO DE LOS LIBRES** **Provincia de CORRIENTES**

Hidrómetro Nº 68. Tipo D. G. N. y P. Perteneciente a la Dirección General de Navegación y Puertos (M. O. P.).

Fecha en que inician las observaciones: 1º de noviembre de 1893. Hora en que se efectúa la observación: 7.00 horas.

DURANTE EL PERIODO 1893 - 1933

Altura máxima. 11.75 Altura mínima. 0.00

Observada ... 22/10/929 Observada ... 31/3/926

AÑO 1933

Máxima anual .. 7.38 Media anual ... 1.77

Mínima anual .. 0.12 Amplitud anual . 7.26

Días	Enero	Febrero	Marzo	Abril	Mayo	Junio	Julio	Agosto	Septiembre	Octubre	Noviembre	Diciembre
1	2.51	0.62	0.90	0.45	0.46	0.83	1.60	0.91	3.58	4.98	4.50	1.26
2	2.26	0.71	1.02	0.42	0.40	0.96	1.48	0.98	3.66	4.68	5.30	1.18
3	2.04	1.00	1.40	0.40	0.40	1.28	1.30	1.12	3.64	4.58	6.15	1.14
4	1.82	1.50	1.78	0.28	0.38	1.64	1.20	1.40	3.32	4.46	6.56	1.10
5	1.70	1.56	2.12	0.22	0.40	1.78	1.10	1.80	3.06	4.38	6.95	1.08
6	1.54	1.60	2.42	0.20	0.40	1.82	1.06	2.30	3.80	4.52	6.90	1.06
7	1.36	1.66	2.54	0.18	0.40	1.76	1.02	2.50	2.64	5.98	6.70	1.00
8	1.24	1.65	2.50	0.14	0.44	1.68	0.98	2.42	2.46	6.78	6.24	1.02
9	1.14	1.60	2.45	0.14	0.58	1.66	1.00	2.20	2.35	7.20	5.56	1.00
10	1.02	1.48	2.37	0.14	0.64	1.62	1.10	2.00	2.46	7.36	4.86	0.96
11	0.92	1.35	2.50	0.12	0.66	1.52	1.10	1.80	2.60	7.36	4.26	0.90
12	0.82	1.17	2.46	0.18	0.60	1.43	1.04	1.68	2.58	7.38	3.76	0.88
13	0.74	1.00	2.33	0.19	0.60	1.28	1.00	1.52	2.52	7.34	3.27	0.88
14	0.68	0.90	2.26	0.27	0.57	1.19	0.99	1.40	2.36	7.37	2.92	0.88
15	0.62	0.88	2.18	0.33	0.57	1.08	0.96	1.32	2.20	7.30	2.70	0.84
16	0.66	0.68	2.08	0.46	0.60	1.00	0.96	1.30	2.00	7.03	2.38	0.78
17	0.66	0.62	2.02	0.70	0.70	0.90	0.96	1.32	1.88	6.48	2.20	0.74
18	0.70	0.55	1.84	1.14	0.70	0.80	1.00	1.37	1.70	5.76	2.08	0.69
19	0.65	0.51	1.66	1.38	0.72	0.78	1.00	1.54	1.82	5.02	1.95	0.66
20	0.68	0.48	1.45	1.42	0.68	0.80	1.16	1.69	2.08	4.30	1.86	0.61
21	0.68	0.46	1.25	1.34	0.62	0.98	1.28	2.06	2.32	3.76	1.74	0.58
22	0.68	0.48	1.08	1.13	0.60	1.20	1.31	2.10	2.54	3.30	1.64	0.54
23	0.66	0.60	0.90	0.96	0.58	1.30	1.30	2.08	2.74	3.04	1.55	0.51
24	0.60	0.78	0.81	0.82	0.56	1.40	1.23	2.06	3.05	3.04	1.54	0.48
25	0.60	0.88	0.72	0.70	0.56	1.52	1.18	2.04	3.62	2.90	1.48	0.48
26	0.57	0.90	0.70	0.60	0.56	2.00	1.12	2.08	4.14	2.90	1.46	0.46
27	0.52	0.84	0.66	0.56	0.60	2.18	1.08	2.08	4.42	2.90	1.40	0.54
28	0.46	0.89	0.66	0.51	0.70	2.14	0.98	2.30	4.82	2.86	1.36	0.58
29	0.46		0.54	0.48	0.74	2.00	0.90	2.54	5.20	2.90	1.32	0.62
30	0.54		0.50	0.47	0.80	1.81	0.90	2.66	5.26	2.90	1.26	0.64
31	0.60		0.45		0.80		0.90	3.15		3.66		
Suma	**30.13**	**27.35**	**48.55**	**16.33**	**18.02**	**42.34**	**34.19**	**57.72**	**89.82**	**154.42**	**101.85**	**24.74**
Media mensual	0.97	0.98	1.57	0.54	0.58	1.41	1.10	1.86	2.99	4.98	3.40	0.82
Máxima	2.51	1.66	2.54	1.42	0.80	2.18	1.60	3.15	5.26	7.38	6.95	1.26
Mínima	0.46	0.46	0.45	0.12	0.38	0.78	0.90	0.91	1.80	2.86	1.26	0.46
Amplitud mensual	2.05	1.20	2.09	1.30	0.42	1.40	0.70	2.24	3.46	4.52	5.69	0.80
Normal	1.79	1.55	1.79	2.39	3.06	4.40	4.04	3.72	4.38	4.48	3.01	2.17
Años	31	31	31	31	31	31	31	31	31	31	31	31

RIO URUGUAY

Nombre del lugar: **MONTE CASEROS** **Provincia de CORRIENTES**

Hidrómetro Nº 69. Tipo D. G. N. y P. Perteneciente a la Dirección General de Navegación y Puertos (M. O. P.).

Fecha en que inician las observaciones: 1º de enero de 1903. Hora en que se efectúa la observación: 7.00 horas.

DURANTE EL PERIODO 1903 - 1933 **AÑO 1933**

Altura máxima. 9.28	Altura mínima. 0.00	Máxima anual .. 5.20	Media anual ... 1.20
Observada ... 23/10/929	Observada ... 9/2/907	Mínima anual .. 0.06	Amplitud anual . 5.14

Días	Enero	Febrero	Marzo	Abril	Mayo	Junio	Julio	Agosto	Septiembre	Octubre	Noviembre	Diciembre
1	1.81	0.46	0.90	0.34	0.30	0.48	1.06	0.52	2.20	3.58	2.88	0.80
2	1.78	0.42	0.90	0.30	0.29	0.50	1.00	0.54	2.40	3.36	3.78	0.76
3	1.64	0.50	1.00	0.26	0.28	0.60	0.88	0.58	2.42	3.22	4.01	0.70
4	1.54	0.80	1.08	0.24	0.26	0.80	0.80	0.68	2.22	3.20	4.42	0.69
5	1.40	1.08	1.25	0.22	0.24	1.00	0.72	0.90	2.16	3.26	4.78	0.68
6	1.20	1.12	1.48	0.18	0.23	1.12	0.68	1.15	2.06	3.22	4.96	0.66
7	1.10	1.12	1.74	0.17	0.24	1.12	0.66	1.60	1.84	3.72	4.86	0.66
8	1.00	1.12	1.76	0.14	0.25	1.08	0.60	1.56	1.68	4.46	4.60	0.60
9	0.90	1.11	1.63	0.12	0.28	1.04	0.57	1.50	1.56	4.82	4.10	0.62
10	0.84	1.06	1.60	0.09	0.32	1.02	0.60	1.40	1.56	5.10	3.62	0.60
11	0.74	0.99	1.74	0.07	0.38	1.00	0.62	1.20	1.58	5.16	3.16	0.58
12	0.66	0.88	1.80	0.09	0.40	0.94	0.62	1.12	1.65	5.20	2.75	0.56
13	0.64	0.80	1.78	0.06	0.39	0.90	0.59	1.00	1.68	5.18	2.40	0.54
14	0.58	0.64	1.68	0.08	0.36	0.80	0.60	0.95	1.55	5.16	2.14	0.54
15	0.50	0.59	1.56	0.14	0.34	0.72	0.58	0.86	1.46	5.15	1.82	0.54
16	0.50	0.53	1.50	0.31	0.36	0.66	0.58	0.80	1.36	5.05	1.65	0.52
17	0.49	0.48	1.44	0.47	0.36	0.61	0.54	0.78	1.28	4.80	1.53	0.50
18	0.48	0.43	1.36	0.60	0.40	0.56	0.56	0.81	1.24	4.30	1.42	0.46
19	0.51	0.40	1.27	0.80	0.44	0.50	0.59	0.84	1.18	3.78	1.30	0.44
20	0.51	0.35	1.12	0.94	0.46	0.46	0.62	0.98	1.24	3.23	1.28	0.40
21	0.49	0.32	0.99	0.96	0.41	0.46	0.70	1.22	1.46	2.78	1.16	0.38
22	0.49	0.30	0.90	0.84	0.38	0.56	0.80	1.30	1.65	2.40	1.10	0.36
23	0.49	0.32	0.76	0.74	0.34	0.72	0.80	1.32	1.75	2.20	1.05	0.32
24	0.44	0.38	0.68	0.62	0.34	0.80	0.78	1.27	1.85	2.15	1.00	0.30
25	0.42	0.47	0.59	0.53	0.34	0.85	0.74	1.25	2.20	2.10	0.98	0.30
26	0.40	0.54	0.54	0.46	0.32	1.00	0.70	1.18	2.60	2.05	0.94	0.27
27	0.36	0.70	0.50	0.42	0.34	1.30	0.68	1.28	2.90	2.04	0.90	0.25
28	0.35	0.94	0.48	0.35	0.36	1.36	0.66	1.35	3.10	1.98	0.88	0.25
29	0.32		0.43	0.34	0.40	1.30	0.60	1.50	3.42	1.92	0.86	0.30
30	0.30		0.40	0.31	0.42	1.22	0.52	1.66	3.60	1.95	0.82	0.28
31	0.34		0.35		0.48		0.50	1.74		2.00		0.26
Suma	**23.22**	**18 86**	**35.21**	**11L19**	**10L71**	**25.48**	**20.95**	**34.84**	**58.85**	**108.52**	**71.15**	**15.12**
Media mensual	0.75	0.67	1.14	0.37	0.34	0.85	0.68	1.12	1.96	3.50	2.37	0.49
Máxima	1.81	1.12	1.80	0.96	0.48	1.36	1.06	1.74	3.60	5.20	4.96	0.80
Mínima	0.30	0.31	0.35	0.06	0.23	0.46	0.50	0.52	1.18	1.92	0.82	0.25
Amplitud mensual	1.51	0.81	1.45	0.90	0.25	0.90	0.56	1.22	2.42	3.28	4.12	0.55
Normal	1.26	1.06	1.32	1.88	2.27	3.21	2.91	2.68	3.16	3.28	2.16	1.58
Años	31	31	31	31	31	31	31	31	31	31	31	31

RIO URUGUAY

Nombre del lugar: **CONCORDIA** **Provincia de ENTRE RIOS**

Hidrómetro Nº 70. Tipo D. G. N. y P. Perteneciente a la Dirección General de Navegación y Puertos (M. O. P.).

Fecha en que inician las observaciones: 1º de enero de 1898. Hora en que se efectúa la observación: 7.00 horas.

DURANTE EL PERIODO 1898 - 1933

Altura máxima. 15.30 Observada ... 23/10/929

Altura mínima. —0.36 Observada ... 14/12/917

AÑO 1933

Máxima anual .. 8.59 Mínima anual .. 0.06

Media anual ... 2.11 Amplitud anual . 8.53

Días	Enero	Febrero	Marzo	Abril	Mayo	Junio	Julio	Agosto	Septiembre	Octubre	Noviembre	Diciembre
1	3.10	0.93	2.08	0.92	0.48	0.76	2.18	0.96	3.20	6.08	4.00	1.68
2	3.29	0.81	2.18	0.90	0.46	0.79	2.00	0.90	3.72	6.04	5.02	1.44
3	3.32	0.81	2.20	0.64	0.43	0.80	1.80	0.90	4.02	5.76	6.02	1.30
4	3.02	0.86	1.94	0.47	0.36	0.85	1.52	0.96	4.11	5.62	6.84	1.26
5	2.78	1.28	2.00	0.34	0.36	1.16	1.44	1.08	3.96	5.60	7.41	1.20
6	2.50	2.03	2.24	0.30	0.37	1.59	1.30	1.38	3.76	5.58	7.86	1.10
7	2.23	2.14	2.60	0.25	0.40	1.86	1.22	1.86	3.46	5.62	8.09	1.12
8	2.12	2.10	2.88	0.42	0.50	1.95	1.33	2.46	3.20	6.36	8.08	1.02
9	1.80	2.03	3.02	0.33	0.40	1.90	1.40	2.74	3.00	7.32	7.73	0.96
10	1.76	2.00	2.99	0.12	0.32	1.83	1.18	2.92	2.82	7.96	7.12	1.10
11	1.51	1.92	3.05	0.06	0.40	1.76	1.06	2.66	2.80	8.32	6.37	1.30
12	1.50	1.80	3.36	0.44	0.52	1.70	1.10	2.30	2.86	8.51	5.60	1.12
13	1.39	1.72	3.51	0.76	0.63	1.66	1.18	2.08	3.04	8.59	4.90	0.94
14	1.10	1.70	3.43	0.48	0.66	1.52	1.13	1.86	3.00	8.59	4.30	0.92
15	1.04	1.38	3.18	0.64	0.61	1.50	1.10	1.70	2.96	8.58	3.80	1.04
16	1.00	1.15	2.94	0.87	0.53	1.38	1.02	1.54	2.89	8.58	3.38	0.90
17	1.00	1.05	2.76	0.72	0.54	1.22	1.02	1.40	2.68	8.44	3.02	0.74
18	0.92	0.95	2.70	0.77	0.52	1.14	0.98	1.32	2.52	8.05	2.74	0.72
19	0.74	0.91	2.48	0.90	0.56	1.16	0.92	1.35	2.40	7.38	2.55	0.64
20	0.88	0.74	2.36	1.26	0.80	1.06	0.94	1.40	2.48	6.54	2.40	0.60
21	0.92	0.63	2.14	1.54	0.78	0.94	1.02	1.58	2.74	5.66	2.27	0.54
22	0.94	0.70	1.88	1.70	0.68	0.86	1.10	2.04	2.84	5.00	2.18	0.54
23	0.96	0.70	1.70	1.52	0.60	0.82	1.26	2.33	2.98	4.46	2.06	0.64
24	1.02	0.58	1.80	1.42	0.50	1.04	1.34	2.36	3.28	4.08	1.86	0.64
25	0.85	0.56	1.53	1.20	0.52	1.28	1.34	2.30	3.48	4.22	1.78	0.42
26	0.70	0.70	1.24	1.02	0.86	1.40	1.31	2.22	3.82	3.99	1.68	0.32
27	0.76	1.02	1.04	0.84	1.34	1.62	1.30	2.23	4.46	3.74	1.64	0.30
28	0.80	1.48	0.93	0.68	0.94	2.22	1.28	2.30	4.90	3.62	1.66	0.28
29	0.78		0.94	0.60	0.66	2.42	1.30	2.41	5.32	3.52	1.58	0.29
30	0.68		1.00	0.52	0.70	2.36	1.30	2.64	5.80	3.48	1.58	0.29
31	0.62		0.82		0.73		1.12	2.90		3.50		0.36
Suma	**46.03**	**34.68**	**68.92**	**22.63**	**18.16**	**42.55**	**39.49**	**59.08**	**102.43**	**188.79**	**125.52**	**25.72**
Media mensual	1.48	1.24	2.22	0.75	0.58	1.42	1.27	1.90	3.41	6.09	4.18	0.83
Máxima	3.32	2.14	3.51	1.70	1.34	2.42	2.18	2.92	5.80	8.59	8.09	1.68
Mínima	0.62	0.56	0.82	0.06	0.32	0.76	0.92	0.90	2.40	3.48	1.58	0.28
Amplitud mensual	2.70	1.58	2.69	1.64	1.02	1.66	1.26	2.02	3.40	5.11	6.51	1.40
Normal	2.24	1.91	2.40	3.44	4.07	5.52	5.15	4.74	5.49	5.72	3.85	2.87
Años	31	31	31	31	31	31	31	31	31	31	31	31

RIO URUGUAY

Nombre del lugar: **CONCEPCION DEL URUGUAY** **Provincia de ENTRE RIOS**

Hidrómetro Nº 71. Tipo D. G. N. y P. Perteneciente a la Dirección General de Navegación y Puertos (M. O. P.).

Fecha en que inician las observaciones: 1º de enero de 1892. Hora en que se efectúa la observación: 7.00 horas.

DURANTE EL PERIODO 1892 - 1933

Altura máxima. 7.92 Altura mínima. —0.16

Observada ... 25/10/929 Observada ... 24/11/917

AÑO 1933

Máxima anual .. 3.48 Media anual ... 1.13

Mínima anual .. —0.15 Amplitud anual . 3.63

Días	Enero	Febrero	Marzo	Abril	Mayo	Junio	Julio	Agosto	Septiembre	Octubre	Noviembre	Diciembre
1	1.06	1.44	0.66	1.60	0.58	0.80	0.84	0.74	0.83	2.15	1.83	1.46
2	2.70	0.88	1.62	1.22	0.62	0.56	0.74	0.55	0.90	2.17	1.82	0.75
3	2.26	0.85	1.96	0.62	0.42	0.58	0.70	0.36	1.40	2.27	2.14	0.75
4	1.62	0.63	1.50	0.29	0.43	0.68	0.53	0.38	1.56	2.08	2.20	0.44
5	1.64	1.92	1.10	0.22	0.68	0.76	0.50	0.36	1.46	1.94	2.38	0.50
6	1.34	1.64	0.99	0.56	0.80	0.68	0.39	0.50	1.08	2.09	2.68	0.64
7	1.09	1.10	1.20	0.42	1.42	0.72	0.94	0.48	0.84	2.02	2.97	0.24
8	0.85	1.03	0.82	1.30	0.99	0.70	1.68	0.34	0.60	2.00	3.10	0.86
9	0.60	0.96	1.18	0.68	0.56	0.77	1.65	1.60	0.74	2.74	3.17	0.32
10	0.64	1.00	1.00	0.58	0.56	0.49	1.14	2.30	0.75	3.24	3.08	0.90
11	1.50	0.86	1.45	0.81	0.70	0.50	0.86	1.66	0.80	3.24	2.82	1.20
12	1.20	0.77	2.10	1.90	0.84	0.34	1.02	1.18	1.20	3.48	2.49	1.76
13	0.36	2.08	1.70	1.72	1.02	0.81	1.14	0.80	1.16	3.44	2.16	0.94
14	0.68	1.60	1.64	1.04	0.66	1.05	1.20	0.68	1.02	3.40	1.78	0.30
15	0.68	0.98	1.70	0.87	0.66	1.20	0.90	0.66	0.88	3.40	1.36	1.24
16	0.80	0.72	1.35	1.20	0.78	0.79	0.58	0.13	0.73	3.43	1.02	1.07
17	0.98	0.70	1.14	0.82	0.67	0.57	0.90	0.20	0.85	3.38	0.86	0.50
18	0.54	0.96	1.00	0.48	0.46	1.18	0.68	0.70	0.85	3.34	0.78	0.90
19	0.48	1.00	1.08	0.80	0.96	1.45	0.35	0.46	1.86	3.12	1.44	0.62
20	0.84	0.63	1.14	0.84	1.30	1.34	0.04	0.30	1.17	2.82	0.98	0.46
21	0.70	0.75	1.10	1.47	0.90	1.03	0.23	0.64	1.48	2.42	1.30	0.32
22	1.34	1.65	0.91	1.40	0.30	0.35	0.45	1.48	1.16	2.43	1.36	0.47
23	1.04	0.98	1.70	1.22	—0.15	—0.15	0.23	1.16	1.73	2.10	0.89	0.40
24	1.30	1.00	2.16	1.00	0.20	0.50	0.29	0.92	2.78	1.84	0.70	1.00
25	0.66	0.66	1.46	0.95	1.18	0.50	0.41	0.62	2.00	1.43	0.70	0.54
26	0.55	0.84	1.20	0.68	2.13	0.74	0.70	0.52	1.36	1.46	0.66	0.20
27	1.76	1.40	0.76	0.33	2.02	1.06	0.64	0.71	1.23	1.32	1.32	0.35
28	1.42	0.84	0.96	0.38	1.28	1.58	1.20	0.84	1.76	1.20	0.98	0.46
29	0.95		0.94	0.29	0.74	1.20	1.36	0.74	1.66	1.10	0.99	0.40
30	1.20		1.16	0.46	1.12	0.61	1.20	0.80	1.76	1.25	2.15	0.47
31	1.04		0.76		0.90		1.10	0.84		1.78		0.90
Suma	**33.82**	**29.87**	**39.44**	**26.15**	**25.73**	**23.39**	**24.59**	**23.75**	**37.60**	**74.08**	**52.11**	**21.36**
Media mensual	1.09	1.07	1.27	0.87	0.83	0.78	0.79	0.77	1.25	2.39	1.74	0.69
Máxima	2.70	2.08	2.16	1.90	2.13	1.58	1.68	2.30	2.78	3.48	3.17	1.76
Mínima	0.36	0.63	0.66	0.22	—0.15	0.15	0.04	0.13	0.60	1.10	0.66	0.20
Amplitud mensual	2.34	1.45	1.50	1.68	2.28	1.73	1.64	2.17	2.18	2.38	2.51	1.56
Normal	1.25	1.16	1.36	1.85	1.98	2.39	2.25	2.06	2.37	2.49	1.76	1.43
Años	31	31	31	31	31	31	31	31	31	31	31	31

RIO URUGUAY

Nombre del lugar: **GUALEGUAYCHU** **Provincia de ENTRE RIOS**

Hidrómetro Nº 72. Tipo D. G. N. y P. Perteneciente a la Dirección General de Navegación y Puertos (M. O. P.).

Fecha en que inician las observaciones: 13 de mayo de 1904. Hora en que se efectúa la observación: 7.00 horas.

DURANTE EL PERIODO 1904 - 1933

Altura máxima. 4.94 Altura mínima. —0.16

Observada ... 11/5/930 Observada ... 23/6/933

AÑO 1933

Máxima anual .. 2.83 Media anual ... 1.07

Mínima anual .. —0.16 Amplitud anual . 2.99

Dias	Enero	Febrero	Marzo	Abril	Mayo	Junio	Julio	Agosto	Septiembre	Octubre	Noviembre	Diciembre
1	1.20	1.66	0.84	1.80	0.79	0.88	1.74	0.74	0.58	1.20	1.46	1.32
2	2.83	0.88	1.70	1.26	0.80	0.60	2.16	0.52	0.62	1.22	1.42	0.68
3	2.02	0.78	1.90	0.60	0.56	0.70	2.38	0.39	1.08	1.42	1.38	0.52
4	1.28	0.68	1.44	0.36	0.54	0.64	2.00	0.36	1.20	1.12	1.02	0.66
5	1.50	2.18	1.04	0.36	0.64	0.70	1.76	0.40	1.02	1.28	0.83	0.66
6	1.14	1.52	1.00	0.50	0.82	0.62	1.74	0.50	0.50	1.33	1.38	0.30
7	0.94	0.98	1.02	0.66	1.42	1.60	1.78	0.38	0.36	1.30	1.18	0.92
8	0.68	1.00	0.58	1.32	1.00	0.64	1.76	0.28	0.10	1.22	1.22	0.98
9	0.58	1.00	0.88	0.66	0.60	0.70	1.86	1.66	0.70	0.98	1.78	0.20
10	0.69	1.02	1.02	0.62	0.62	0.46	1.92	2.17	0.60	1.36	1.32	1.16
11	1.70	0.92	2.28	0.90	0.74	0.50	1.98	1.56	0.76	2.54	1.34	1.48
12	1.12	0.88	2.16	2.00	0.96	0.32	2.02	1.02	1.28	1.92	1.52	1.84
13	0.60	2.18	1.56	1.72	1.16	1.00	1.98	0.72	0.94	1.46	1.29	0.84
14	0.58	1.60	1.66	1.16	0.74	1.04	2.00	0.72	0.86	1.23	0.96	0.20
15	0.74	1.12	1.52	1.12	0.86	1.12	2.16	0.78	0.84	1.38	0.65	1.40
16	1.02	0.84	1.16	1.30	0.82	0.72	2.18	0.11	0.86	1.32	0.38	1.00
17	1.12	0.88	1.25	0.82	0.68	0.50	2.34	0.11	0.36	1.30	0.55	0.52
18	0.48	1.30	0.90	0.48	0.42	1.36	2.26	0.14	0.84	1.12	0.44	0.92
19	0.78	0.98	1.00	0.82	1.02	1.42	2.20	0.65	1.74	1.04	1.36	0.70
20	0.94	0.64	1.04	0.76	1.24	1.30	2.08	0.38	1.56	1.06	0.84	0.64
21	0.76	0.76	1.02	1.46	0.88	1.00	2.00	0.88	1.32	1.12	1.43	0.75
22	1.28	1.34	0.80	1.30	0.32	0.30	1.84	1.10	1.06	1.66	1.34	0.74
23	1.40	0.92	1.86	1.18	—0.09	—0.16	1.68	0.78	1.62	1.48	0.75	0.56
24	1.24	1.04	2.08	0.96	0.42	0.56	1.20	0.48	2.56	1.54	0.76	1.08
25	0.66	0.74	1.42	1.06	1.10	0.74	1.48	0.48	1.64	1.48	0.56	0.48
26	0.68	1.04	1.14	0.72	2.36	0.72	1.20	0.80	1.00	0.80	0.38	0.20
27	1.70	1.56	0.86	0.95	2.02	1.20	1.90	0.80	0.94	0.82	1.22	0.50
28	1.50	0.98	1.04	0.50	1.58	1.52	2.14	0.88	1.51	0.74	0.88	0.50
29	1.16		1.22	0.52	1.14	1.04	1.76	0.74	0.88	0.62	0.92	0.46
30	1.40		1.16	0.72	1.16	0.40	1.50	0.74	1.06	0.88	2.06	0.54
31	1.46		0.92		0.92		1.58	0.74		1.56		0.92
Suma	**35.18**	**31.42**	**39.47**	**28.59**	**28.24**	**23.14**	**58.58**	**22.01**	**30.39**	**39.50**	**32.62**	**23.67**
Media mensual	1.13	1.12	1.27	0.95	0.91	0.77	1.89	0.71	1.01	1.27	1.09	0.76
Máxima	2.83	2.18	2.28	2.00	2.36	1.52	2.38	2.17	2.56	2.54	2.06	1.84
Mínima	0.58	0.64	0.58	0.58	—0.09	—0.16	1.20	0.11	0.10	0.62	0.38	0.20
Amplitud mensual	2.25	1.54	1.70	1.64	2.45	1.68	1.18	2.06	2.46	1.92	1.68	1.64
Normal	1.10	1.12	1.16	1.33	1.38	1.42	1.43	1.34	1.46	1.49	1.25	1.12
Años	30	30	30	30	30	30	30	30	30	30	30	30

RIO PARANA

Nombre del lugar: **JUPIA** **República del BRASIL**

Hidrómetro Nº 138. Tipo "A". Perteneciente al Instituto Meteorológico del Brasil.

Fecha en que inician las observaciones: 1º de febrero de 1924. Hora en que se efectúa la observación: 8.00 horas.

DURANTE EL PERIODO 1924 - 1933

Altura máxima. 11.40 Altura mínima. 0.45

Observada ... 19/2/929 Observada ... 15/10/926

AÑO 1933

Máxima anual .. Media anual ...

Mínima anual .. Amplitud anual .

Días	Enero	Febrero	Marzo	Abril	Mayo	Junio	Julio	Agosto	Septiembre	Octubre	Noviembre	Diciembre
1				2.76	2.60	2.41	2.37	2.20			1.80	3.20
2				2.76	2.60	2.41	2.37	2.19			1.92	3.18
3				2.76	2.59	2.41	2.36	2.17			2.04	3.15
4				2.76	2.58	2.41	2.36	2.15			2.22	3.15
5				2.76	2.58	2.41	2.36	2.13			2.30	3.12
6				2.74	2.57	2.41	2.36	2.10			2.40	3.12
7				2.71	2.56	2.41	2.36	2.08			2.60	3.10
8				2.71	2.54	2.41	2.36	2.06			2.65	3.10
9				2.71	2.51	2.41	2.36	2.05			2.70	3.08
10				2.71	2.50	2.40	2.36	2.03			2.70	3.08
11				2.70	2.50	2.40	2.35	1.98			2.70	3.00
12				2.70	2.50	2.40	2.34	1.96			2.70	3.00
13				2.70	2.50	2.40	2.33	1.95			2.70	3.00
14				2.70	2.50	2.40	2.32	1.95			2.70	3.30
15				2.70	2.48	2.40	2.31	1.95			2.70	3.62
16				2.68	2.48	2.40	2.30	1.94			2.70	3.70
17				2.68	2.45	2.40	2.29	1.93			2.70	3.80
18				2.78	2.45	2.40	2.29	1.93			2.79	3.60
19				2.68	2.44	2.40	2.27	1.92			2.79	3.37
20				2.68	2.44	2.40	2.25	1.92			2.79	3.22
21				2.66	2.44	2.40	2.24	1.91			2.83	3.02
22				2.64	2.44	2.40	2.24	1.91			2.85	3.08
23				2.64	2.44	2.40	2.23	1.90			2.85	3.14
24				2.64	2.44	2.39	2.23	1.90			2.85	3.19
25				2.64	2.44	2.39	2.22	1.90			2.96	3.22
26				2.64	2.43	2.38	2.22	1.89			3.10	3.26
27				2.63	2.43	2.38	2.21	1.88			3.10	3.30
28				2.62	2.43	2.38	2.21	1.87			3.15	3.33
29				2.62	2.43	2.38	2.21	1.87			3.10	3.38
30				2.61	2.42	2.37	2.21	1.86			3.20	3.40
31					2.41		2.20	1.86				3.43
Suma				**80.62**	**77.12**	**71.96**	**71.09**	**61.04**			**80.25**	**100.64**
Media mensual				2.69	2.49	2.40	2.29	1.96			2.67	3.25
Máxima				2.76	2.60	2.41	2.37	2.20			3.20	3.80
Mínima				2.61	2.41	2.37	2.20	1.86			1.80	3.00
Amplitud mensual				0.15	0.19	0.04	0.17	0.34			1.40	0.80

RIO PARANA

Nombre del lugar: **PUERTO GUAYRA** **República del BRASIL**

Hidrómetro Nº 151. Tipo "B". Perteneciente a la Dirección de Meteorologia, Geofísica e Hidrologia.

Fecha en que inician las observaciones: 25 de junio de 1920. Hora en que se efectúa la observación: 8.00 horas.

DURANTE EL PERIODO 1920 - 1933

Altura máxima. 3.02 Altura minima. —0.16

Observada ... 3/3/929 Observada ... 1/9/925

AÑO 1933

Máxima anual .. 1.86 Media anual ... 0.62

Mínima anual .. 0.00 Amplitud anual . 1.86

Días	Enero	Febrero	Marzo	Abril	Mayo	Junio	Julio	Agosto	Septiembre	Octubre	Noviembre	Diciembre
1	1.54	1.69	1.52	0.85	0.73	0.43	0.34	0.22	0.12	0.12	0.15	0.10
2	1.57	1.71	1.53	0.83	0.73	0.42	0.34	0.22	0.10	0.11	0.16	0.15
3	1.60	1.73	1.53	0.80	0.72	0.41	0.33	0.21	0.09	0.12	0.19	0.17
4	1.58	1.74	1.53	0.81	0.73	0.41	0.32	0.21	0.09	0.12	0.20	0.18
5	1.58	1.74	1.53	0.87	0.76	0.41	0.31	0.19	0.09	0.11	0.20	0.19
6	1.57	1.71	1.53	0.94	0.75	0.40	0.30	0.19	0.08	0.08	0.19	0.20
7	1.57	1.64	1.49	1.03	0.75	0.40	0.29	0.18	0.07	0.06	0.19	0.24
8	1.56	1.56	1.40	1.06	0.74	0.40	0.28	0.17	0.06	0.07	0.24	0.30
9	1.55	1.47	1.35	1.08	0.73	0.40	0.27	0.16	0.06	0.10	0.25	0.34
10	1.55	1.38	1.31	1.07	0.72	0.39	0.27	0.15	0.06	0.12	0.27	0.38
11	1.55	1.32	1.26	1.05	0.70	0.38	0.27	0.13	0.06	0.12	0.27	0.42
12	1.56	1.27	1.24	1.01	0.69	0.37	0.27	0.13	0.06	0.13	0.26	0.45
13	1.59	1.27	1.23	0.98	0.66	0.35	0.27	0.13	0.06	0.16	0.25	0.48
14	1.59	1.39	1.23	0.95	0.64	0.35	0.27	0.13	0.05	0.20	0.23	0.55
15	1.59	1.46	1.20	0.93	0.63	0.33	0.27	0.13	0.05	0.25	0.22	0.63
16	1.59	1.45	1.15	0.92	0.62	0.32	0.27	0.13	0.05	0.33	0.21	0.70
17	1.59	1.43	1.10	0.87	0.62	0.31	0.27	0.13	0.05	0.37	0.19	0.75
18	1.60	1.41	1.03	0.84	0.62	0.29	0.27	0.13	0.05	0.39	0.16	0.78
19	1.62	1.39	1.00	0.79	0.61	0.28	0.27	0.12	0.07	0.39	0.12	0.80
20	1.70	1.38	0.95	0.78	0.61	0.28	0.27	0.12	0.07	0.37	0.08	0.78
21	1.79	1.36	0.91	0.78	0.61	0.29	0.26	0.12	0.07	0.34	0.04	0.75
22	1.84	1.35	0.87	0.78	0.61	0.30	0.25	0.13	0.08	0.30	0.02	0.75
23	1.86	1.39	0.86	0.76	0.61	0.30	0.25	0.13	0.09	0.28	0.01	0.75
24	1.86	1.39	0.85	0.74	0.62	0.32	0.24	0.13	0.10	0.25	0.00	0.78
25	1.84	1.38	0.85	0.70	0.68	0.34	0.24	0.13	0.11	0.24	0.00	0.83
26	1.81	1.42	0.87	0.68	0.55	0.38	0.24	0.12	0.15	0.23	0.00	0.90
27	1.78	1.45	0.85	0.68	0.53	0.39	0.23	0.11	0.17	0.21	0.01	0.92
28	1.73	1.49	0.84	0.68	0.51	0.37	0.23	0.11	0.17	0.20	0.02	0.91
29	1.70		0.83	0.70	0.48	0.36	0.23	0.11	0.17	0.18	0.04	0.92
30	1.68		0.82	0.71	0.46	0.35	0.22	0.12	0.06	0.15	0.06	0.92
31	1.66		0.88		0.44		0.22	0.12		0.15		0.92
Suma	**51.20**	**41.37**	**34.31**	**25.67**	**19.76**	**10.73**	**8.36**	**4.51**	**2.66**	**6.25**	**4.23**	**17.95**
Media mensual	1.65	1.48	1.11	0.86	0.64	0.36	0.27	0.14	0.09	0.20	0.14	0.58
Máxima	1.86	1.74	1.53	1.08	0.75	0.43	0.34	0.22	0.17	0.39	0.27	0.92
Mínima	1.54	1.27	0.82	0.68	0.44	0.28	0.22	0.11	0.05	0.06	0.00	0.10
Amplitud mensual	0.32	0.47	0.71	0.40	0.31	0.15	0.12	0.11	0.12	0.33	0.27	0.82
Normal	1.32	1.58	1.54	1.24	0.81	0.70	0.46	0.41	0.35	0.44	0.51	0.77
Años	**13**	**13**	**13**	**13**	**13**	**13**	**13**	**13**	**13**	**13**	**13**	**13**

RIO PARANA

Nombre del lugar: **PUERTO AGUIRRE** **Territorio de MISIONES**

Hidrómetro Nº 133. Tipo D. G. N. y P. Perteneciente a la Dirección General de Navegación y Puertos (M. O. P.).

Fecha en que inician las observaciones: 21 de agosto de 1913. Hora en que se efectúa la observación: 7.00 horas.

DURANTE EL PERIODO 1913 - 1933

Alurta máxima. 30.94 Altura mínima. —1.93

Observada ... 4/3/929 Observada ... 4/9/925

AÑO 1933

Máxima anual .. 19.93 Media anual ... 7.43

Mínima anual .. 0.08 Amplitud anual . 19.85

Días	Enero	Febrero	Marzo	Abril	Mayo	Junio	Julio	Agosto	Septiembre	Octubre	Noviembre	Diciembre
1	17.37	18.18	16.90	10.07	8.50	5.42	4.16	2.14	1.06	3.10	4.56	0.84
2	17.48	18.37	17.09	9.97	8.50	5.21	4.07	2.10	1.06	2.86	5.21	1.21
3	17.71	18.50	17.20	9.71	8.45	5.12	3.97	2.04	0.96	2.56	5.86	1.56
4	17.76	18.71	17.27	9.44	8.51	5.04	3.90	1.92	0.86	2.20	6.34	1.90
5	17.74	18.82	17.41	9.64	8.89	4.93	3.75	1.80	0.78	1.95	5.75	2.19
6	17.61	18.75	17.49	10.22	9.14	4.87	3.59	1.68	0.72	1.61	5.12	2.41
7	17.54	18.44	17.50	11.00	9.27	4.80	3.46	1.58	0.58	1.35	4.57	2.68
8	17.43	17.89	17.04	11.62	9.24	4.76	3.32	1.44	0.38	2.02	4.41	3.10
9	17.32	17.14	16.44	12.04	9.22	4.74	3.16	1.32	0.25	2.54	4.46	3.70
10	17.30	16.33	15.84	12.20	9.15	4.66	3.00	1.20	0.14	3.06	4.35	4.34
11	17.28	15.53	15.22	12.10	9.09	4.54	3.05	1.07	0.08	3.83	4.32	4.90
12	17.26	15.01	14.73	11.87	8.90	4.40	3.04	0.98	0.08	5.36	4.21	5.29
13	17.34	14.57	14.44	11.54	8.59	4.21	3.00	0.90	0.15	5.34	4.10	5.64
14	17.41	14.75	14.34	11.23	8.22	4.06	3.01	0.90	0.18	5.00	3.97	5.99
15	17.45	15.60	14.25	10.90	7.87	3.92	3.08	0.90	0.27	4.90	3.92	6.62
16	17.37	16.13	14.00	10.72	7.62	3.76	3.13	0.79	0.18	5.02	3.87	7.33
17	17.34	16.14	13.60	10.52	7.51	3.58	3.19	0.80	0.12	5.45	3.61	8.10
18	17.50	16.15	13.08	10.24	7.42	3.46	3.24	0.79	0.12	5.74	3.07	8.67
19	17.59	16.15	12.50	9.90	7.38	3.38	3.26	0.76	0.20	5.81	2.37	9.08
20	17.32	16.15	11.96	9.66	7.34	3.17	3.22	0.72	0.34	5.68	1.72	9.17
21	18.65	16.10	11.42	9.52	7.36	3.10	3.15	0.68	0.68	5.35	1.20	9.00
22	19.34	16.00	10.93	9.44	7.34	3.20	3.07	0.72	1.00	4.84	0.81	8.83
23	19.80	16.10	10.60	9.46	7.37	3.30	2.96	0.92	1.31	4.31	0.60	8.72
24	19.93	16.30	10.34	9.27	7.70	3.35	2.88	0.93	1.49	3.91	0.35	8.75
25	19.87	16.22	10.24	8.82	7.78	3.61	2.70	0.90	1.87	3.62	0.28	9.02
26	19.68	16.13	10.27	8.58	7.46	4.09	2.60	0.89	2.94	3.30	0.20	9.73
27	19.43	16.33	10.20	8.34	7.11	4.39	2.52	0.74	3.57	2.98	0.16	10.33
28	19.09	16.64	10.03	8.21	6.66	4.40	2.45	0.65	3.88	2.70	0.25	10.59
29	18.70		9.84	8.18	6.28	4.28	2.38	0.64	3.69	2.58	0.40	10.63
30	18.30		9.70	8.30	6.00	4.19	2.39	0.88	3.38	2.92	0.62	10.62
31	18.14		9.86		5.66		2.20	0.98		3.22		10.53
Suma	**560.65**	**467.13**	**421.73**	**302.71**	**245.53**	**125.94**	**96.90**	**34.76**	**32.32**	**115.11**	**90.66**	**201.47**
Media mensual	18.08	16.68	13.60	10.09	7.92	4.20	3.12	1.12	1.08	3.71	3.02	6.50
Máxima	19.93	18.82	17.50	12.20	9.27	5.42	4.16	2.14	3.88	5.81	6.34	10.63
Mínima	17.26	14.57	9.70	8.18	5.66	3.10	2.20	0.64	0.08	1.35	0.16	0.84
Amplitud mensual	2.67	4.25	7.80	4.02	3.61	2.32	1.96	1.50	3.80	4.36	6.18	9.79
Normal	13.92	16.63	15.72	13.23	10.26	10.40	7.60	4.90	6.48	8.82	8.50	9.72
Años	**20**	**20**	**20**	**20**	**20**	**20**	**20**	**20**	**20**	**20**	**20**	**20**

RIO PARANA

Nombre del lugar: **POSADAS** **Territorio de MISIONES**

Hidrómetro Nº 48. Tipo D. G. N. y P. Perteneciente a la Dirección General de Navegación y Puertos (M. O. P.).

Fecha en que inician las observaciones: 1º de enero de 1904. Hora en que se efectúa la observación: 7.00 horas.

DURANTE EL PERIODO 1904 - 1933

Altura máxima. 7.16 Altura mínima. —0.54

Observada ... 31/5/905 Observada ... 4/10/925

AÑO 1933

Máxima anual .. 3.27 Media anual ... 1.05

Mínima anual .. —0.18 Amplitud anual . 3.45

Días	Enero	Febrero	Marzo	Abril	Mayo	Junio	Julio	Agosto	Septiembre	Octubre	Noviembre	Diciembre
1	2.76	2.92	2.68	1.36	1.10	0.80	0.46	0.18	—0.06	0.34	1.34	—0.10
2	2.76	2.92	2.70	1.39	1.12	0.72	0.44	0.18	—0.04	0.32	1.28	—0.08
3	2.76	2.96	2.73	1.40	1.13	0.66	0.44	0.16	—0.04	0.29	1.04	—0.02
4	2.80	2.98	2.75	1.37	1.18	0.62	0.42	0.16	—0.04	0.26	0.92	0.02
5	2.84	3.02	2.76	1.32	1.18	0.60	0.40	0.14	—0.06	0.24	0.91	0.08
6	2.84	3.02	2.77	1.34	1.22	0.58	0.40	0.13	—0.06	0.19	0.84	0.14
7	2.80	3.02	2.79	1.38	1.25	0.58	0.38	0.10	—0.06	0.12	0.71	0.18
8	2.80	3.02	2.80	1.53	1.27	0.56	0.36	0.09	—0.09	0.10	0.61	0.23
9	2.80	2.90	2.75	1.64	1.26	0.54	0.33	0.07	—0.10	0.36	0.55	0.28
10	2.78	2.75	2.60	1.73	1.26	0.54	0.30	0.06	—0.14	0.56	0.53	0.36
11	2.76	2.60	2.49	1.76	1.26	0.54	0.28	0.05	—0.16	0.51	0.52	0.44
12	2.75	2.45	2.38	1.78	1.26	0.52	0.18	0.05	—0.18	0.41	0.48	0.53
13	2.74	2.32	2.30	1.74	1.22	0.50	0.27	0.02	—0.15	0.60	0.48	0.62
14	2.74	2.24	2.23	1.70	1.16	0.47	0.27	0.01	—0.15	0.64	0.46	0.70
15	2.77	2.24	2.20	1.64	1.12	0.44	0.26	0.00	—0.15	0.61	0.44	0.74
16	2.78	2.39	2.18	1.58	1.06	0.42	0.26	—0.02	—0.15	0.58	0.42	0.81
17	2.78	2.50	2.13	1.52	1.02	0.40	0.28	—0.03	—0.15	0.58	0.42	0.92
18	2.78	2.54	2.08	1.52	1.00	0.36	0.30	—0.04	—0.15	0.64	0.38	1.03
19	2.78	2.54	2.00	1.46	1.00	0.34	0.32	—0.04	—0.13	0.66	0.32	1.15
20	2.81	2.52	1.86	1.40	0.98	0.30	0.32	—0.04	—0.15	0.70	0.28	1.22
21	2.88	2.54	1.75	1.36	0.97	0.30	0.30	—0.04	—0.07	0.68	0.12	1.24
22	2.99	2.54	1.65	1.36	0.98	0.29	0.30	—0.02	0.08	0.66	0.04	1.26
23	3.12	2.50	1.59	1.30	0.98	0.29	0.30	0.00	0.19	0.60	—0.03	1.22
24	3.22	2.52	1.52	1.30	0.96	0.29	0.30	0.00	0.20	0.52	—0.02	1.20
25	3.25	2.52	1.44	1.28	1.00	0.32	0.30	0.00	0.20	0.45	—0.02	1.19
26	3.27	2.56	1.44	1.22	1.02	0.36	0.26	0.00	0.20	0.40	—0.04	1.21
27	3.22	2.54	1.44	1.17	0.98	0.40	0.26	—0.02	0.28	0.35	—0.10	1.32
28	3.17	2.60	1.41	1.12	0.95	0.46	0.22	—0.03	0.35	0.30	—0.14	1.42
29	3.10		1.41	1.10	0.92	0.49	0.24	—0.04	0.40	0.30	—0.14	1.45
30	3.02		1.38	1.10	0.84	0.49	0.21	—0.04	0.40	0.50	—0.12	1.50
32	3.00		1.37		0.82		0.20	—0.06		1.10		1.52
Suma	**89.87**	**74.77**	**65.58**	**42.87**	**33.47**	**14.18**	**9.66**	**0.98**	**—0 02**	**14.57**	**12.48**	**23.78**
Media mensual	2.90	2.65	2.12	1.43	1.08	0.47	0.31	0.03	0.00	0.47	0.42	0.77
Máxima	3.27	3.02	2.80	1.78	1.27	0.80	0.46	0.18	0.40	1.10	1.34	1.52
Mínima	2.74	2.24	1.37	1.10	0.82	0.29	0.20	—0.06	—0.18	0.10	—0.14	—0.10
Amplitud mensual	0.53	0.78	1.43	0.68	0.45	0.51	0.26	0.24	0.58	1.00	1.48	1.62
Normal	2.24	2.71	2.52	2.06	1.59	1.61	1.15	0.70	0.92	1.37	1.31	1.50
Años	30	30	30	30	30	30	30	30	30	30	30	30

RIO PARANA

Nombre del lugar: **ITATI** **Provincia de CORRIENTES**

Hidrómetro Nº 123. Tipo D. G. N. y P. Perteneciente a la Dirección General de Navegación y Puertos (M. O. P.).

Fecha en que inician las observaciones: 1º de diciembre de 1908. Hora en que se efectúa la observación: 7.00 horas.

DURANTE EL PERIODO 1908 - 1933

Altura máxima. 8.18 Alurta mínima. —0.40

Observada ... 10/3/929 Observada ... 8/9/925

AÑO 1933

Amplitud anual . 5.06 Mínima anual .. 0.40

Media anual ... 2.35 Máxima anual .. 5.46

Días	Enero	Febrero	Marzo	Abril	Mayo	Junio	Julio	Agosto	Septiembre	Octubre	Noviembre	Diciembre
1	4.68	5.41	4.74	3.04	2.52	2.22	1.48	1.11	0.70	1.16	1.55	0.44
2	4.70	5.34	4.75	2.98	2.49	2.15	1.50	1.09	0.69	1.21	2.03	0.40
3	4.74	5.28	4.77	2.95	2.49	2.07	1.49	1.06	0.69	1.24	2.41	0.40
4	4.75	5.25	4.80	2.95	2.55	1.98	1.47	1.05	0.72	1.21	2.53	0.44
5	4.76	5.24	4.84	2.96	2.60	1.91	1.46	1.04	0.73	1.17	2.41	0.48
6	4.79	5.23	4.87	2.95	2.61	1.85	1.45	1.02	0.70	1.12	2.25	0.53
7	4.82	5.23	4.90	2.91	2.61	1.80	1.44	1.00	0.68	1.07	2.12	0.60
8	4.84	5.23	4.92	2.90	2.61	1.71	1.43	0.97	0.67	1.09	2.01	0.64
9	4.85	5.24	4.94	2.93	2.65	1.74	1.39	0.96	0.65	1.06	1.86	0.70
10	4.85	5.24	4.96	3.02	2.68	1.72	1.33	0.94	0.63	1.06	1.70	0.77
11	4.86	5.19	4.94	3.16	2.70	1.68	1.32	0.89	0.60	1.14	1.57	0.85
12	4.86	5.10	4.91	3.31	2.70	1.66	1.28	0.89	0.58	1.28	1.49	0.95
13	4.84	4.95	4.80	3.41	2.70	1.65	0.24	0.88	0.56	1.37	1.43	1.05
14	4.83	4.78	4.66	3.46	2.68	1.64	1.22	0.87	0.54	1.37	1.39	1.17
15	4.82	4.59	4.51	3.50	2.65	1.61	1.22	0.87	0.52	1.41	1.36	1.28
16	4.82	4.43	4.38	3.47	2.60	1.58	1.21	0.84	0.52	1.50	1.32	1.41
17	4.87	4.37	4.28	3.38	2.54	1.54	1.20	0.81	0.51	1.52	1.28	1.50
18	4.88	4.44	4.21	3.28	2.47	1.52	1.19	0.78	0.51	1.50	1.25	1.59
19	4.89	4.52	4.15	3.22	2.40	1.50	1.20	0.76	0.53	1.48	1.24	1.72
20	4.88	4.58	4.08	3.12	2.36	1.45	1.22	0.74	0.52	1.50	1.21	1.88
21	4.90	4.61	3.97	3.09	2.32	1.39	1.22	0.73	0.53	1.54	1.16	2.05
22	4.92	4.62	3.86	3.01	2.30	1.36	1.24	0.75	0.57	1.59	1.05	2.22
23	4.97	4.62	3.73	2.92	2.27	1.33	1.24	0.77	0.60	1.61	0.92	2.32
24	5.03	4.62	3.59	2.85	2.26	1.30	1.24	0.77	0.68	1.67	0.89	2.36
25	5.14	4.60	3.44	2.80	2.26	1.29	1.22	0.77	0.79	1.66	0.81	2.36
26	5.25	4.60	3.30	2.76	2.31	1.29	1.21	0.77	0.89	1.56	0.70	2.32
27	5.35	4.65	3.21	2.73	2.30	1.30	1.19	0.78	0.95	1.43	0.64	2.31
28	5.42	4.73	3.15	2.68	2.30	1.33	1.19	0.77	0.95	1.31	0.58	2.31
29	5.45		3.13	2.62	2.33	1.37	1.16	0.75	0.99	1.25	0.56	2.39
30	5.46		3.10	2.56	2.34	1.43	1.14	0.74	1.07	1.22	0.49	2.52
31	5.45		3.07		2.27		1.12	0.72		1.35		2.62
Suma	**53.67**	**136.69**	**130.96**	**90.92**	**76 87**	**48.43**	**39.91**	**26.89**	**20.87**	**41.65**	**42.21**	**44.58**
Media mensual	4.96	4.88	4.22	3.03	2.48	1.61	1.29	0.87	0.68	1.34	1.41	1.44
Máxima	5.46	5.41	4.96	3.50	2.70	2.22	1.50	1.11	1.07	1.67	1.53	1.62
Mínima	4.68	4.37	3.07	2.56	2.26	1.29	1.12	0.72	0.51	1.06	0.49	0.40
Amplitud mensual	0.78	1.04	1.89	0.94	0.44	0.93	0.38	0.39	0.56	0.61	2.04	2.22
Normal	3.58	4.42	4.33	3.67	3.10	3.08	2.44	1.64	1.79	1.51	2.46	2.63
Años	25	25	25	25	25	25	25	25	25	25	25	25

RIO PARANA

Nombre del lugar: **ITA IBATE** **Provincia de CORRIENTES**

Hidrómetro Nº 131. Tipo D. G. N. y P. Perteneciente a la Dirección General de Navegación y Puertos (M. O. P.).

Fecha en que inician las observaciones: 18 de junio de 1909. Hora en que se efectúa la observación: 7.00 horas.

DURANTE EL PERIODO 1909 - 1933

Altura máxima. 6.60 Observada ... 7/3/929

Altura mínima. —0.74 Observada ... 6/9/925

AÑO 1933

Máxima anual .. 4.04 Mínima anual .. —0.32

Media anual ... 1.25 Amplitud anual . 4.36

Días	Enero	Febrero	Marzo	Abril	Mayo	Junio	Julio	Agosto	Septiembre	Octubre	Noviembre	Diciembre
1	3.36	3.82	3.30	1.66	1.26	0.96	0.46	0.12	—0.20	0.32	1.02	—0.30
2	3.40	3.76	3.28	1.66	1.30	0.90	0.46	0.10	—0.20	0.32	1.40	—0.30
3	3.40	3.72	3.28	1.66	1.30	0.82	0.42	0.08	—0.18	0.32	1.56	—0.24
4	3.40	3.72	3.36	1.68	1.40	0.76	0.42	0.08	—0.16	0.28	1.42	—0.20
5	3.44	3.74	3.38	1.68	1.40	0.70	0.40	0.06	—0.18	0.22	1.24	—0.16
6	3.46	3.76	3.42	1.62	1.40	0.66	0.38	0.04	—.020	0.19	1.12	—0.09
7	3.48	3.78	3.44	1.60	1.40	0.64	0.38	0.04	—0.20	0.14	1.04	—0.04
8	3.48	3.78	3.46	1.66	1.44	0.62	0.36	0.00	—0.22	0.14	0.92	—0.02
9	3.48	3.78	3.46	1.76	1.46	0.60	0.32	0.00	—0.22	0.20	0.78	0.06
10	3.48	3.70	3.46	1.90	1.50	0.60	0.28	—0.06	—0.24	0.26	0.65	0.18
11	3.48	3.60	3.36	2.02	1.50	0.58	0.26	—0.06	—0.28	0.40	0.58	0.22
12	3.42	3.42	3.22	2.10	1.48	0.54	0.22	—0.06	—0.32	0.50	0.54	0.30
13	3.42	3.22	3.10	2.14	1.46	0.54	0.22	—0.04	—0.32	0.46	0.52	0.42
14	3.42	3.06	2.96	2.20	1.44	0.52	0.20	—0.06	—0.32	0.51	0.50	0.52
15	3.42	2.94	2.86	2.16	1.40	0.50	0.20	—0.08	—0.32	0.60	0.46	0.62
16	3.46	2.92	2.78	2.06	1.34	0.48	0.20	—0.12	—0.34	0.62	0.42	0.72
17	3.48	2.96	2.72	1.96	1.28	0.44	0.18	—0.14	—0.34	0.60	0.40	0.80
18	3.48	3.10	2.68	1.86	1.20	0.42	0.20	—0.16	—0.34	0.58	0.40	0.90
19	3.48	3.16	2.60	1.84	1.16	0.40	0.22	—0.17	—0.30	0.60	0.38	1.02
20	3.48	3.16	2.52	1.80	1.16	0.34	0.22	—0.18	—0.28	0.64	0.34	1.20
21	3.50	3.16	2.42	1.74	1.12	0.30	0.22	—0.18	—0.26	0.68	0.22	1.32
22	3.56	3.16	2.30	1.66	1.12	0.28	0.24	—0.16	—0.24	0.72	0.12	1.42
23	3.64	3.16	2.18	1.60	1.12	0.26	0.24	—0.14	—0.14	0.78	0.00	1.46
24	3.74	3.16	2.04	1.54	1.10	0.24	0.24	—0.14	0.04	0.78	—0.06	1.46
25	3.86	3.14	1.92	1.54	1.10	0.24	0.22	—0.12	0.06	0.66	—0.08	1.40
26	3.96	3.14	1.82	1.50	1.10	0.26	0.20	—0.12	0.12	0.54	—0.13	1.36
27	4.04	3.16	1.80	1.46	1.14	0.28	0.18	—0.12	0.12	0.46	—0.14	1.36
28	4.04	3.30	1.80	1.40	1.14	0.32	0.16	—0.14	0.12	0.36	—0.18	1.46
29	4.00		1.78	1.36	1.14	0.38	0.16	—0.14	0.20	0.34	—0.18	1.56
30	3.96		1.76	1.30	1.08	0.42	0.14	—0.16	0.28	0.46	—0.28	1.68
31	3.92		1.72		1.02		0.14	—0.16		0.60		1.74
Suma	**111.14**	**94.48**	**84.18**	**52.12**	**39.46**	**15.00**	**8.14**	**—2.19**	**—4.86**	**14.28**	**14.98**	**21.83**
Media mensual	3.58	3.37	2.72	1.74	1.27	0.50	0.26	—0.07	—0.16	0.46	0.50	0.70
Máxima	4.04	3.82	3.46	2.20	1.50	0.96	0.46	0.12	0.28	0.78	1.56	1.74
Mínima	3.36	2.92	1.72	1.30	1.02	0.24	0.14	—0.18	—0.34	0.14	—0.28	—0.30
Amplitud mensual	0.68	0.90	1.74	0.90	0.48	0.72	0.32	0.30	0.62	0.64	1.84	2.04
Normal	2.40	3.07	2.99	2.48	1.78	1.76	1.21	0.64	0.86	1.48	1.36	1.54
Años	**25**	**25**	**25**	**25**	**25**	**25**	**25**	**25**	**25**	**25**	**25**	**25**

RIO PARANA

Nombre del lugar: **ITUZAINGO** **Provincia de CORRIENTES**

Hidrómetro Nº 124. Tipo D. G. N. y P. Perteneciente a la Dirección General de Navegación y Puertos (M. O. P.).

Fecha en que inician las observaciones: 1º de octubre de 1908. Hora en que se efectúa la observación: 7.00 horas.

DURANTE EL PERIODO 1908 - 1933

Altura máxima. 5.00 Observada ... 6/3/929

Altura mínima. —0.24 Observada ... 6/9/925

AÑO 1933

Máxima anual .. 2.75 Mínima anual .. 0.02

Media anual ... 0.95 Amplitud anual . 2.73

Días	Enero	Febrero	Marzo	Abril	Mayo	Junio	Julio	Agosto	Septiembre	Octubre	Noviembre	Diciembre
1	2.23	2.52	2.24	1.14	0.96	0.76	0.50	0.28	0.10	0.42	1.00	0.02
2	2.26	2.48	2.19	1.14	0.96	0.71	0.48	0.28	0.10	0.40	1.10	0.06
3	2.26	2.48	2.20	1.18	0.96	0.66	0.48	0.28	0.12	0.40	1.02	0.06
4	2.28	2.50	2.24	1.20	1.04	0.62	0.48	0.27	0.12	0.36	0.92	0.10
5	2.32	2.50	2.24	1.20	1.04	0.61	0.46	0.26	0.10	0.33	0.84	0.14
6	2.32	2.52	2.28	1.14	1.02	0.58	0.44	0.24	0.10	0.32	0.82	0.20
7	2.32	2.52	2.28	1.14	1.02	0.58	0.44	0.24	0.10	0.28	0.76	0.22
8	2.32	2.54	2.30	1.20	1.06	0.56	0.42	0.22	0.10	0.30	0.66	0.24
9	2.32	2.50	2.30	1.28	1.08	0.56	0.38	0.22	0.08	0.34	0.58	0.30
10	2.32	2.42	2.30	1.36	1.08	0.54	0.38	0.20	0.06	0.40	0.52	0.34
11	2.30	2.30	2.18	1.40	1.08	0.54	0.36	0.20	0.04	0.50	0.52	0.38
12	2.28	2.16	2.04	1.46	1.07	0.54	0.36	0.20	0.02	0.50	0.52	0.44
13	2.27	2.04	2.00	1.46	1.06	0.52	0.36	0.18	0.02	0.48	0.50	0.50
14	2.27	1.94	1.90	1.46	1.04	0.52	0.35	0.18	0.04	0.56	0.49	0.58
15	2.27	1.88	1.85	1.46	1.02	0.49	0.34	0.17	0.04	0.60	0.47	0.64
16	2.30	1.90	1.82	1.34	0.98	0.49	0.34	0.15	0.04	0.58	0.45	0.66
17	2.32	2.02	1.80	1.30	0.92	0.48	0.34	0.14	0.04	0.56	0.44	0.70
18	2.32	2.10	1.76	1.30	0.90	0.48	0.34	0.13	0.04	0.56	0.44	0.80
19	2.30	2.12	1.72	1.26	0.90	0.41	0.36	0.13	0.04	0.60	0.42	0.88
20	2.32	2.10	1.66	1.22	0.86	0.38	0.36	0.13	0.00	0.62	0.38	0.98
21	2.36	2.10	1.58	1.18	0.86	0.38	0.36	0.14	0.06	0.62	0.30	1.02
22	2.42	2.10	1.50	1.14	0.86	0.38	0.37	0.14	0.10	0.64	0.22	1.07
23	2.50	2.10	1.42	1.12	0.86	0.36	0.36	0.14	0.20	0.64	0.18	1.07
24	2.60	2.08	1.32	1.10	0.86	0.36	0.36	0.14	0.24	0.60	0.18	1.02
25	2.69	2.08	1.28	1.08	0.86	0.36	0.36	0.14	0.28	0.52	0.12	1.00
26	2.72	2.12	1.24	1.06	0.88	0.38	0.36	0.15	0.28	0.48	0.12	1.00
27	2.75	2.20	1.24	1.04	0.88	0.40	0.36	0.15	0.28	0.44	0.10	1.02
28	2.72	2.24	1.22	1.02	0.86	0.44	0.32	0.14	0.34	0.38	0.07	1.10
29	2.70		1.22	1.00	0.82	0.46	0.32	0.12	0.38	0.38	0.06	1.18
30	2.62		1.20	0.96	0.80	0.50	0.31	0.10	0.42	0.46	0.04	1.22
31	2.56		1.20		0.77		0.31	0.11		0.68		1.24
Suma	**74.59**	**62.56**	**55.62**	**36.34**	**29.28**	**15.05**	**11.76**	**5.57**	**3.88**	**14.95**	**14.24**	**20.18**
Media mensual	2.41	2.23	1.79	1.21	0.94	0.50	0.38	0.18	0.13	0.48	0.47	0.65
Máxima	2.75	2.54	2.30	1.46	1.08	0.76	0.50	0.28	0.42	0.68	1.10	1.24
Mínima	2.23	1.88	1.20	0.96	0.77	0.36	0.31	0.10	0.02	0.28	0.04	0.02
Amplitud mensual	0.52	0.66	1.10	0.50	0.31	0.40	0.19	0.18	0.40	0.40	1.06	1.22
Normal	1.76	2.19	2.10	1.75	1.32	1.33	0.98	0.64	0.79	1.16	1.07	1.19
Años	25	25	25	25	25	25	25	25	25	25	25	25

RIO PARANA

Nombre del lugar: **PASO DE LA PATRIA** **Provincia de CORRIENTES**

Hidrómetro Nº 134. Tipo D. G. N. y P. Perteneciente a la Dirección General de Navegación y Puertos (M. O. P.).

Fecha en que inician las observaciones: 18 de diciembre de 1912. Hora en que se efectúa la observación: 7.00 horas.

DURANTE EL PERIODO 1906 - 1933

Altura máxima. 7.70 Altura mínima. —0.14

Observada ... 10/3/929 Observada ... 8/9/925

AÑO 1933

Máxima anual .. 5.35 Media anual ... 2.66

Mínima anual .. 0.73 Amplitud anual . 4.62

Dias	Enero	Febrero	Marzo	Abril	Mayo	Junio	Julio	Agosto	Septiembre	Octubre	Noviembre	Diciembre
1	4.56	5.35	4.81	3.44	2.91	2.68	1.98	1.66	1.28	1.53	1.80	0.79
2	4.56	5.33	4.81	3.39	2.87	2.63	2.00	1.64	1.27	1.59	2.09	0.75
3	4.60	5.28	4.85	3.34	2.82	2.57	2.00	1.62	1.29	1.62	2.42	0.74
4	4.62	5.23	4.86	3.30	2.88	2.48	1.98	1.61	1.30	1.62	2.54	0.73
5	4.62	5.21	4.89	3.28	2.95	2.44	1.97	1.60	1.30	1.58	2.52	0.73
6	4.65	5.19	4.91	3.28	2.96	2.38	1.96	1.58	1.28	1.53	2.38	0.76
7	4.68	5.19	4.97	3.28	2.96	2.34	1.96	1.56	1.26	1.47	2.28	0.80
8	4.72	5.19	4.97	3.26	2.97	2.30	1.94	1.53	1.24	1.50	2.19	0.82
9	4.74	5.19	4.98	3.24	2.98	2.29	1.92	1.52	1.23	1.50	2.08	0.86
10	4.76	5.19	5.01	3.29	3.01	2.26	1.88	1.51	1.21	1.51	1.96	0.90
11	4.78	5.17	5.03	3.38	3.02	2.24	1.85	1.48	1.19	1.54	1.84	0.96
12	4.80	5.13	5.02	3.51	3.02	2.21	1.83	1.46	1.15	1.61	1.74	1.05
13	4.78	5.05	4.98	3.62	3.02	2.20	1.80	1.46	1.13	1.68	1.70	1.14
14	4.78	4.90	4.83	3.66	3.00	2.18	1.78	1.45	1.12	1.70	1.66	1.23
15	4.78	4.77	4.70	3.68	2.98	2.16	1.77	1.45	1.10	1.71	1.62	1.34
16	4.75	4.62	4.58	3.68	2.94	2.13	1.76	1.43	1.08	1.77	1.60	1.45
17	4.77	4.50	4.48	3.66	2.90	2.10	1.74	1.42	1.07	1.81	1.55	1.54
18	4.81	4.43	4.42	3.57	2.86	2.08	1.74	1.39	1.09	1.80	1.52	1.61
19	4.83	4.50	4.36	3.55	2.81	2.05	1.74	1.36	1.10	1.75	1.50	1.72
20	4.85	4.65	4.33	3.48	2.77	2.02	1.77	1.34	1.09	1.75	1.47	1.86
21	4.86	4.70	4.25	3.43	2.72	1.97	1.76	1.31	1.10	1.79	1.42	1.97
22	4.86	4.70	4.16	3.35	2.70	1.93	1.77	1.31	1.11	1.82	1.35	2.14
23	4.88	4.70	4.05	3.28	2.67	1.91	1.78	1.34	1.12	1.86	1.26	2.24
24	4.95	4.70	3.94	3.21	2.67	1.88	1.79	1.36	1.18	1.89	1.21	2.28
25	5.05	4.70	3.81	3.15	2.66	1.88	1.77	1.36	1.26	1.89	1.15	2.33
26	5.13	4.69	3.70	3.10	2.70	1.88	1.75	1.36	1.34	1.82	1.06	2.33
27	5.22	4.71	3.62	3.08	2.72	1.88	1.73	1.36	1.38	1.70	0.99	2.33
28	5.29	4.78	3.56	3.05	2.74	1.88	1.72	1.36	1.43	1.59	0.96	2.33
29	5.32		3.52	2.99	2.75	1.90	1.71	1.32	1.44	1.57	0.92	2.36
30	5.35		3.50	2.96	2.76	1.93	1.69	1.32	1.46	1.54	0.87	2.45
31	5.35		3.46		2.74		1.67	1.31		1.64		2.54
Suma	**150.70**	**137.75**	**137.36**	**100.49**	**88.46**	**64.78**	**56.51**	**44.78**	**36.60**	**51.68**	**49.65**	**47.08**
Media mensual	4.86	4.92	4.43	3.35	2.85	2.16	1.82	1.44	1.22	1.67	1.66	1.52
Máxima	5.35	5.35	5.03	3.68	3.02	2.68	2.00	1.66	1.46	1.89	2.54	2.54
Mínima	4.56	4.43	3.46	2.96	2.66	1.88	1.67	1.31	1.07	1.47	0.87	0.73
Amplitud mensual	0.79	0.92	1.57	0.72	0.36	0.80	0.33	0.35	0.39	0.42	1.67	1.81
Normal	3.69	4.50	4.48	4.09	3.51	3.53	2.91	2.03	2.04	2.66	2.69	2.70
Años	22	22	22	22	22	22	22	22	22	22	22	22

RIO PARANA

Nombre del lugar: **CORRIENTES** **Provincia de CORRIENTES**

Hidrómetro N° 49. Tipo D. G. N. y P. Perteneciente a la Dirección General de Navegación y Puertos (M. O. P.).

Fecha en que inician las observaciones: 12 de septiembre de 1903. Hora en que se efectúa la observación: 7.00 horas.

DURANTE EL PERIODO 1903 - 1933

Altura máxima. 8.52 Altura mínima. —0.25

Observada ... 4/6/905 Observada ... 30/11/916

AÑO 1933

Máxima anual .. 5.41 Media anual ... 2.74

Mínima anual .. 0.66 Amplitud anual . 4.75

Días	Enero	Febrero	Marzo	Abril	Mayo	Junio	Julio	Agosto	Septiembre	Octubre	Noviembre	Diciembre
1	4.67	5.40	4.90	3.64	3.06	2.83	2.08	1.77	1.38	1.57	1.76	0.78
2	4.69	5.40	4.91	3.60	3.02	2.80	2.11	1.75	1.38	1.62	2.02	0.70
3	4.70	5.33	4.97	3.55	3.00	2.74	2.12	1.74	1.38	1.66	2.34	0.69
4	4.70	5.30	4.96	3.51	3.05	2.68	2.10	1.72	1.40	1.65	2.55	0.67
5	4.71	5.29	4.97	3.51	3.09	2.62	2.10	1.68	1.40	1.63	2.55	0.66
6	4.71	5.27	5.03	3.49	3.10	2.56	2.08	1.70	1.38	1.59	2.44	0.66
7	4.76	5.26	5.06	3.49	3.10	2.51	2.10	1.69	1.37	1.55	2.32	0.68
8	4.77	5.26	5.06	3.46	3.10	2.49	2.06	1.65	1.33	1.55	2.23	0.68
9	4.80	5.26	5.09	3.44	3.11	2.45	2.04	1.63	1.32	1.55	2.08	0.70
10	4.83	5.26	5.12	3.47	3.12	2.44	2.01	1.64	1.28	1.53	1.99	0.75
11	4.85	5.26	5.15	3.52	3.13	2.39	1.98	1.60	1.27	1.59	1.87	0.81
12	4.88	5.22	5.13	3.66	3.14	2.36	1.95	1.57	1.24	1.61	1.78	0.90
13	4.88	5.15	5.08	3.73	3.13	2.36	1.93	1.55	1.19	1.68	1.72	0.99
14	4.87	5.02	4.97	3.77	3.12	2.34	1.90	1.54	1.19	1.72	1.67	1.10
15	4.85	4.88	4.87	3.82	3.10	2.31	1.88	1.54	1.19	1.72	1.64	1.19
16	4.85	4.75	4.75	3.80	3.07	2.30	1.86	1.54	1.19	1.76	1.59	1.32
17	4.87	4.65	4.65	3.76	3.04	2.27	1.86	1.51	1.17	1.81	1.56	1.43
18	4.91	4.63	4.58	3.70	3.00	2.23	1.84	1.50	1.17	1.81	1.50	1.50
19	4.92	4.66	4.56	3.69	2.97	2.22	1.85	1.46	1.17	1.78	1.47	1.60
20	4.93	4.69	4.49	3.66	2.94	2.18	1.86	1.44	1.19	1.77	1.45	1.73
21	4.94	4.76	4.42	3.61	2.89	2.12	1.86	1.44	1.20	1.74	1.35	1.85
22	4.93	4.80	4.33	3.54	2.86	2.08	1.88	1.44	1.21	1.79	1.34	2.04
23	4.96	4.81	4.22	3.47	2.84	2.06	1.88	1.44	1.21	1.86	1.26	2.14
24	5.02	4.81	4.14	3.38	2.81	2.03	1.88	1.46	1.22	1.90	1.18	2.20
25	5.08	4.80	4.02	3.30	2.79	2.01	1.88	1.46	1.28	1.90	1.12	2.27
26	5.14	4.80	3.91	3.26	2.85	2.00	1.87	1.46	1.38	1.85	1.05	2.29
27	5.23	4.82	3.82	3.21	2.86	2.02	1.85	1.46	1.42	1.75	0.95	2.30
28	5.30	4.87	3.76	3.15	2.85	2.04	1.84	1.46	1.44	1.65	0.94	2.30
29	5.34		3.71	3.13	2.90	2.02	1.83	1.43	1.46	1.58	0.90	2.30
30	5.39		3.69	3.09	2.92	2.04	1.79	1.43	1.50	1.58	0.84	2.38
31	5.41		3.65		2.88		1.79	1.41		1.60		2.48
Suma	**152.89**	**140.41**	**141.97**	**105.42**	**92.84**	**69.50**	**60.06**	**48.11**	**38.91**	**52.35**	**49.46**	**44.09**
Media mensual	4.93	5.01	4.58	3.51	2.99	2.32	1.93	1.55	1.30	1.69	1.65	1.42
Máxima	5.41	5.40	5.15	3.82	3.14	2.83	2.12	1.77	1.50	1.90	2.55	2.48
Mínima	4.67	4.63	3.65	3.09	2.79	2.00	1.79	1.41	1.17	1.53	0.84	0.66
Amplitud mensual	0.74	0.77	1.50	0.73	0.35	0.83	0.33	0.36	0.33	0.37	1.71	1.82
Normal	3.77	4.50	4.53	4.10	3.55	3.58	3.02	2.19	2.11	2.74	2.86	2.98
Años	31	31	31	31	31	31	31	31	31	31	31	31

RIO PARANA

Nombre del lugar: **EMPEDRADO** **Provincia de CORRIENTES**

Hidrómetro Nº 50. Tipo D. G. N. y P. Perteneciente a la Dirección General de Navegación y Puertos (M. O. P.).

Fecha en que inician las observaciones: 23 de septiembre de 1903. Hora en que se efectúa la observación: 7.00 horas.

DURANTE EL PERIODO 1903 - 1933 **AÑO 1933**

Altura máxima.	6.90	Altura mínima.	—0.20	Máxima anual ..	4.68	Media anual ... 2.19
Observada ...	5/6/905	Observada ...	30/11/916	Mínima anual ..	0.30	Amplitud anual . 4.38

Días	Enero	Febrero	Marzo	Abril	Mayo	Junio	Julio	Agosto	Septiembre	Octubre	Noviembre	Diciembre
1	4.01	4.68	4.23	3.12	2.56	2.35	1.61	1.31	0.97	1.07	1.24	0.46
2	4.00	4.67	4.25	3.08	2.53	2.31	1.64	1.30	0.96	1.15	1.40	0.40
3	4.00	4.64	4.28	3.04	2.50	2.27	1.65	1.28	0.95	1.18	1.70	0.32
4	4.02	4.60	4.30	3.00	2.54	2.20	1.65	1.26	0.95	1.20	1.90	0.30
5	4.02	4.58	4.30	3.00	2.58	2.16	1.63	1.25	0.95	1.20	2.05	0.3O
6	4.02	4.55	4.34	3.00	2.60	2.10	1.63	1.24	0.94	1.17	2.00	0.30
7	4.04	4.54	4.36	2.98	2.60	2.04	1.62	1.22	0.92	1.10	1.88	0.30
8	4.08	4.54	4.40	2.96	2.60	2.00	1.60	1.20	0.92	1.10	1.80	0.35
9	4.12	4.54	4.42	2.95	2.60	1.93	1.58	1.20	0.89	1.10	1.70	0.36
10	4.14	4.55	4.45	2.95	2.60	1.98	1.56	1.18	0.86	1.10	1.58	0.40
11	4.17	4.55	4.50	2.98	2.62	1.94	1.53	1.18	0.84	1.10	1.47	0.72
12	4.21	4.53	4.48	3.05	2.63	1.88	1.50	1.14	0.82	1.14	1.38	0.48
13	4.24	4.46	4.46	3.15	2.63	1.88	1.47	1.14	0.80	1.20	1.30	0.58
14	4.24	4.40	4.36	3.21	2.61	1.88	1.47	1.10	0.78	1.25	1.24	0.67
15	4.21	4.28	4.26	3.25	2.60	1.84	1.43	1.10	0.78	1.27	1.20	0.75
16	4.20	4.16	4.16	3.27	2.58	1.83	1.43	1.10	0.75	1.28	1.18	0.86
17	4.24	4.08	4.06	3.24	2.54	1.80	1.40	1.08	0.74	1.30	1.14	0.95
18	4.24	4.04	4.00	3.18	2.51	1.77	1.40	1.05	0.72	1.35	1.10	1.03
19	4.26	4.04	3.99	3.17	2.48	1.74	1.40	1.04	0.72	1.34	1.08	1.12
20	4.26	4.07	3.92	3.15	2.44	1.72	1.40	1.02	0.74	1.31	1.04	1.25
21	4.28	4.12	3.87	3.10	2.40	1.68	1.40	1.02	0.75	1.31	1.00	1.36
22	4.29	4.14	3.79	3.05	2.36	1.64	1.40	1.02	0.75	1.31	0.95	1.51
23	4.30	4.16	3.70	2.98	2.34	1.61	1.40	1.02	0.76	1.37	0.85	1.64
24	4.32	4.17	3.60	2.88	2.32	1.58	1.42	1.02	0.76	1.40	0.82	1.74
25	4.36	4.16	3.50	2.80	2.30	1.56	1.42	1.02	0.80	1.42	0.76	1.78
26	4.44	4.15	3.41	2.75	2.32	1.55	1.42	1.02	0.87	1.40	0.70	1.80
27	4.50	4.15	3.32	2.70	2.35	1.52	1.40	1.02	0.95	1.33	0.62	1.82
28	4.56	4.20	3.25	2.67	2.35	1.50	1.40	1.02	1.00	1.22	0.58	1.53
29	4.60		3.19	2.64	2.35	1.55	1.40	1.00	1.01	1.19	0.56	1.83
30	4.65		3.16	2.60	2.38	1.58	1.36	1.00	1.04	1.16	0.50	1.88
31	4.67		3.14		2.38		1.32	0.99		1.14		1.95
Suma	**131.69**	**121.75**	**123.45**	**89.90**	**77.20**	**55.44**	**45.94**	**34.54**	**25.69**	**38.16**	**36.72**	**30.74**
Media mensual	4.25	4.35	3.98	3.00	2.49	1.85	1.48	1.11	0.86	0.23	1.22	0.99
Máxima	4.67	4.68	4.50	3.27	2.63	2.35	1.65	1.31	1.04	1.42	2.05	1.95
Mínima	4.00	4.04	3.14	2.60	2.30	1.50	1.32	0.99	0.72	1.07	0.50	0.30
Amplitud mensual	0.67	0.64	1.36	0.67	0.33	0.85	0.33	0.32	0.32	0.35	1.55	1.65
Normal	3.20	3.82	3.83	3.52	3.04	3.05	2.58	1.85	1.80	2.35	2.42	2.51
Años	**30**	**30**	**30**	**30**	**30**	**30**	**30**	**30**	**30**	**30**	**30**	**30**

RIO PARANA

Nombre del lugar: **BELLA VISTA** **Provincia de CORRIENTES**

Hidrómetro Nº 51. Tipo D. G. N. y P. Perteneciente a la Dirección General de Navegación y Puertos (M. O. P.).

Fecha en que inician las observaciones: 9 de septiembre de 1903. Hora en que se efectúa la observación: 7.00 horas.

DURANTE EL PERIODO 1903 - 1933

Altura máxima. 7.18 Altura mínima. —0.28

Observada ... 5/6/905 Observada ... 9/9/925

AÑO 1933

Máxima anual .. 5.13 Media anual ... 2.55

Mínima anual .. 0.36 Amplitud anual . 4.77

Días	Enero	Febrero	Marzo	Abril	Mayo	Junio	Julio	Agosto	Septiembre	Octubre	Noviembre	Diciembre
1	4.49	5.13	4.70	3.54	2.98	2.74	1.80	1.53	1.16	1.28	1.42	0.58
2	4.48	5.13	4.75	3.51	2.92	2.70	1.85	1.52	1.14	1.36	1.54	0.50
3	4.47	5.11	4.77	3.47	2.88	2.66	1.87	1.50	1.12	1.40	1.80	0.48
4	4.47	5.11	4.80	3.42	2.91	2.62	1.89	1.50	1.11	1.42	2.14	0.43
5	4.48	5.10	4.80	3.40	2.93	2.52	1.90	1.47	1.11	1.43	2.32	0.36
6	4.48	5.06	4.80	3.39	2.96	2.48	1.88	1.46	1.11	1.41	2.38	0.36
7	4.50	5.04	4.82	3.37	2.96	2.38	1.88	1.44	1.11	1.37	2.30	0.36
8	4.52	5.02	4.85	3.35	2.96	2.33	1.88	1.42	1.10	1.32	2.21	0.39
9	4.55	5.02	4.85	3.33	2.96	2.29	1.85	1.40	1.08	1.32	2.10	0.40
10	4.58	5.02	4.90	3.32	2.96	2.26	1.80	1.37	1.06	1.32	1.98	0.45
11	4.61	5.02	4.98	3.34	2.97	2.24	1.77	1.36	1.04	1.32	1.86	0.50
12	4.64	5.02	5.00	3.43	3.00	2.20	1.74	1.36	1.04	1.35	1.72	0.56
13	4.67	5.00	4.98	3.51	3.00	2.18	1.70	1.32	1.01	1.40	1.60	0.65
14	4.69	4.97	4.92	3.60	3.00	2.14	1.68	1.30	0.96	1.46	1.53	0.74
15	4.70	4.88	4.85	3.66	2.98	2.14	1.67	1.30	0.94	1.50	1.47	0.85
16	4.70	4.78	4.78	3.68	2.96	2.12	1.67	1.29	0.93	1.52	1.42	0.97
17	4.73	4.68	4.67	3.68	2.92	2.10	1.62	1.28	0.93	1.56	1.40	1.08
18	4.73	4.60	4.58	3.64	2.88	2.07	1.62	1.25	0.93	1.59	1.36	1.18
19	4.72	4.55	4.50	3.60	2.87	2.02	1.62	1.23	0.89	1.60	1.32	1.29
20	4.74	4.54	4.46	3.58	2.82	2.00	1.60	1.20	0.89	1.58	1.28	1.40
21	4.77	4.58	4.42	3.56	2.77	1.96	1.60	1.20	0.89	1.58	1.24	1.54
22	4.78	4.61	4.35	3.53	2.74	1.90	1.63	1.20	0.91	1.57	1.20	1.70
23	4.78	4.64	4.28	3.45	2.70	1.88	1.64	1.19	0.91	1.64	1.13	1.87
24	4.77	4.65	4.18	3.30	2.66	1.86	1.62	1.19	0.91	1.68	1.06	2.00
25	4.79	4.65	4.06	3.25	2.65	1.80	1.63	1.19	0.96	1.70	0.96	2.08
26	4.84	4.66	3.94	3.17	2.66	1.78	1.63	1.20	1.02	1.70	0.88	2.10
27	4.90	4.66	3.83	3.12	2.66	1.76	1.63	1.20	1.10	1.67	0.80	2.14
28	4.96	4.67	3.74	3.07	2.70	1.76	1.63	1.19	1.17	1.55	0.74	2.17
29	5.00		3.68	3.02	2.70	1.76	1.61	1.19	1.20	1.48	0.70	2.17
30	5.07		3.62	2.98	2.70	1.76	1.59	1.18	1.22	1.42	0.64	2.20
31	5.10		3.58		2.73		1.54	1.18		1.40		2.26
Suma	**145.71**	**135.90**	**139.44**	**102.27**	**88.49**	**64.41**	**53.04**	**40.61**	**30.95**	**45.90**	**44.50**	**35.76**
Media mensual	4.70	4.85	4.50	3.41	2.85	2.14	1.71	1.31	1.03	1.48	1.48	1.15
Máxima	5.10	5.13	5.00	3.68	3.00	2.74	1.90	1.90	1.22	1.70	2.38	2.26
Mínima	4.47	4.54	3.58	2.65	2.65	1.76	1.76	1.76	0.89	1.28	0.64	0.36
Amplitud mensual	0 63	0.59	1.42	1.03	0.35	0.98	0.14	0.14	0.33	0.42	1.74	1.90
Normal	3.52	4.22	4.25	3.96	3.43	3.39	2.90	2.05	1.97	2.59	2.71	2.77
Años	30	30	30	30	30	30	30	30	30	30	30	30

RIO PARANA

Nombre del lugar: **GOYA** **Provincia de CORRIENTES**

Hidrómetro Nº 52. Tipo D. G. N. y P. Perteneciente a la Dirección General de Navegación y Puertos (M. O. P.).

Fecha en que inician las observaciones: 1º de enero de 1901. Hora en que se efectúa la observación: 7.00 horas.

DURANTE EL PERIODO 1901 - 1933

Altura máxima. 7.02 Altura mínima. 0.06

Observada ... 6/6/905 Observada ... 29/11/916

AÑO 1933

Máxima anual .. 4.92 Media anual ... 2.62

Mínima anual .. 0.58 Amplitud anual . 4.34

Días	Enero	Febrero	Marzo	Abril	Mayo	Junio	Julio	Agosto	Septiembre	Octubre	Noviembre	Diciembre
1	4.42	4.91	4.58	3.70	3.03	2.80	1.95	1.71	1.35	1.37	1.52	0.87
2	4.38	4.92	4.60	3.57	3.01	2.76	1.97	1.69	1.34	1.40	1.52	0.82
3	4.37	4.92	4.63	3.54	2.98	2.72	2.02	1.68	1.30	1.48	1.68	0.76
4	4.37	4.92	4.65	3.50	2.98	2.68	2.04	1.66	1.28	1.51	1.96	0.72
5	4.36	4.92	4.66	3.47	2.98	2.64	2.04	1.65	1.28	1.54	2.23	0.66
6	4.38	4.90	4.66	3.43	2.99	2.57	2.02	1.63	1.27	1.54	2.40	0.63
7	4.39	4.88	4.67	3.42	3.01	2.51	1.99	1.61	1.30	1.52	2.40	0.60
8	4.41	4.86	4.70	3.40	3.02	2.46	1.99	1.59	1.30	1.50	2.32	0.58
9	4.43	4.85	4.73	3.37	3.02	2.42	1.97	1.58	1.27	1.46	2.20	0.64
10	4.46	4.85	4.77	3.37	3.02	2.39	1.97	1.54	1.25	1.43	2.10	0.67
11	4.48	4.85	4.81	3.39	3.02	2.36	1.95	1.52	1.24	1.43	2.00	0.67
12	4.50	4.85	4.82	3.43	3.04	2.33	1.93	1.52	1.24	1.45	1.87	0.74
13	4.53	4.84	4.82	3.56	3.04	2.30	1.88	1.51	1.22	1.48	1.77	0.80
14	4.55	4.82	4.80	3.62	3.06	2.28	1.86	1.50	1.18	1.54	1.67	0.90
15	4.58	4.79	4.76	3.65	3.06	2.27	1.83	1.49	1.14	1.59	1.57	0.96
16	4.61	4.74	4.72	3.68	3.02	2.26	1.82	1.49	1.12	1.61	1.56	0.99
17	4.63	4.68	4.66	3.68	3.00	2.26	1.80	1.49	1.12	1.63	1.52	1.13
18	4.64	4.60	4.60	3.65	2.97	2.22	1.78	1.48	1.12	1.67	1.51	1.22
19	4.64	4.54	4.57	3.61	2.94	2.16	1.78	1.48	1.09	1.70	1.46	1.33
20	4.61	4.50	4.46	3.57	2.88	2.14	1.76	1.47	1.08	1.70	1.41	1.44
21	4.63	4.50	4.41	3.56	2.85	2.12	1.76	1.44	1.07	1.70	1.36	1.54
22	4.65	4.50	4.38	3.52	2.82	2.08	1.77	1.41	1.07	1.70	1.31	1.69
23	4.65	4.53	4.30	3.46	2.78	2.04	1.78	1.39	1.12	1.71	1.26	1.84
24	4.65	4.56	4.22	3.36	2.76	2.01	1.78	1.39	1.12	1.75	1.21	1.96
25	4.67	4.59	4.14	3.27	2.74	1.99	1.79	1.39	1.12	1.77	1.18	2.06
26	4.72	4.60	4.04	3.21	2.72	1.97	1.79	1.39	1.14	1.79	1.11	2.13
27	4.76	4.60	3.94	3.16	2.72	1.93	1.79	1.37	1.20	1.79	1.02	2.18
28	4.81	4.58	3.84	3.12	2.74	1.92	1.77	1.37	1.27	1.74	1.00	2.20
29	4.86		3.76	3.07	2.74	1.92	1.75	1.38	1.32	1.65	0.96	2.22
30	4.87		3.72	3.05	2.74	1.94	1.75	1.38	1.35	1.57	0.92	2.24
31	4.89		3.65		2.77		1.73	1.36		1.54		2.26
Suma	**141.90**	**132.60**	**138.07**	**103.29**	**90.45**	**68.45**	**57.81**	**46.56**	**36.27**	**42.26**	**48.00**	**39.45**
Media mensual	4.58	4.74	4.45	3.44	2.92	2.28	1.86	1.50	1.21	1.59	1.60	1.17
Máxima	4.89	4.92	4.82	3.68	3.06	2.80	2.04	1.71	1.35	1.79	2.40	2.26
Mínima	4.36	4.50	3.65	3.05	2.72	1.92	1.73	1.36	1.07	1.37	0.92	0.58
Amplitud mensual	0.53	0.42	1.17	0.63	0.34	0.88	0.31	0.35	0.28	0.42	1.48	1.68
Normal	3.31	3.90	4.00	3.74	3.26	3.24	2.85	2.12	1.99	2.51	2.65	2.71
Años	31	31	31	31	31	31	31	31	31	31	31	31

RIO PARANA

Nombre del lugar: **ESQUINA** **Provincia de CORRIENTES**

Hidrómetro Nº 53. Tipo D. G. N. y P. Perteneciente a la Dirección General de Navegación y Puertos (M. O. P.).

Fecha en que inician las observaciones: 1º de septiembre de 1903. Hora en que se efectúa la observación: 7.00 horas.

DURANTE EL PERIODO 1903 - 1933

Altura máxima. 6.92 Observada ... 9/6/905

Altura mínima. —0.10 Observada ... 2/12/916

AÑO 1933

Máxima anual .. 4.75 Mínima anual .. 0.32

Media anual ... 2.46 Amplitud anual . 4.43

Días	Enero	Febrero	Marzo	Abril	Mayo	Junio	Julio	Agosto	Septiembre	Octubre	Noviembre	Diciembre
1	4.35	4.66	4.52	3.76	2.98	2.64	1.70	1.52	1.12	1.14	1.36	0.66
2	4.34	4.68	4.50	3.68	2.96	2.63	1.74	1.50	1.12	1.16	1.34	0.60
3	4.33	4.70	4.52	3.63	2.92	2.62	1.78	1.48	1.07	1.20	1.34	0.58
4	4.32	4.73	4.53	3.58	2.88	2.58	1.80	1.47	1.06	1.24	1.48	0.48
5	4.30	4.75	4.55	3.54	2.84	2.54	1.82	1.46	1.03	1.30	1.74	0.44
6	4.30	4.75	4.56	3.48	2.86	2.52	1.84	1.46	1.01	1.34	2.00	0.40
7	4.30	4.75	4.56	3.44	2.88	2.48	1.84	1.40	1.01	1.34	2.18	0.36
8	4.30	4.75	4.57	3.42	2.88	2.38	1.84	1.38	1.01	1.34	2.20	0.32
9	4.30	4.73	4.58	3.38	2.88	2.30	1.80	1.38	1.01	1.32	2.18	0.34
10	4.31	4.73	4.60	3.36	2.89	2.26	1.78	1.35	1.01	1.26	2.06	0.36
11	4.32	4.73	4.64	3.34	2.89	2.22	1.78	1.32	1.00	1.22	1.98	0.38
12	4.33	4.73	4.66	3.34	2.89	2.20	1.74	1.30	1.00	1.20	1.86	0.42
13	4.34	4.73	4.68	3.39	2.89	2.16	1.72	1.29	1.00	1.20	1.74	0.46
14	4.37	4.72	4.70	3.44	2.89	2.14	1.66	1.28	0.99	1.22	1.62	0.54
15	4.41	4.72	4.70	3.48	2.89	2.10	1.66	1.27	0.94	1.32	1.53	0.62
16	4.47	4.71	4.68	3.50	2.89	2.06	1.62	1.25	0.90	1.33	1.44	0.70
17	4.49	4.71	4.66	3.53	2.88	2.06	1.60	1.24	0.89	1.36	1.37	0.80
18	4.51	4.66	4.64	3.56	2.86	2.06	1.58	1.23	0.89	1.40	1.34	0.90
19	4.51	4.62	4.64	3.56	2.86	2.05	1.57	1.20	0.89	1.42	1.30	1.00
20	4.51	4.59	4.58	3.54	2.82	1.98	1.56	1.20	0.89	1.43	1.28	1.12
21	4.51	4.54	4.53	3.52	2.78	1.96	1.54	1.18	0.85	1.45	1.22	1.22
22	4.52	4.52	4.48	3.52	2.74	1.90	1.55	1.17	0.84	1.47	1.20	1.36
23	4.52	4.50	4.43	3.48	2.70	1.86	1.56	1.15	0.80	1.52	1.18	1.50
24	4.53	4.51	4.38	3.44	2.66	1.84	1.56	1.14	0.81	1.52	1.12	1.65
25	4.53	4.50	4.32	3.38	2.62	1.84	1.56	1.14	0.86	1.52	1.04	1.76
26	4.53	4.53	4.25	3.30	2.62	1.78	1.56	1.14	0.88	1.52	0.98	1.82
27	4.54	4.54	4.17	3.22	2.62	1.76	1.56	1.12	0.92	1.58	0.90	1.87
28	4.56	4.52	4.08	3.16	2.62	1.72	1.56	1.10	0.94	1.60	0.85	1.89
29	4.58		4.00	3.10	2.60	1.70	1.56	1.10	1.02	1.52	0.80	1.95
30	4.61		3.92	3.04	2.60	1.70	1.56	1.10	1.10	1.44	0.72	1.99
31	4.63		3.84		2.60		1.55	1.12		1.38		2.04
Suma	**137.47**	**130.31**	**138.47**	**103.11**	**86.89**	**64.04**	**51.55**	**39.44**	**28.86**	**42.26**	**43.35**	**30.53**
Media mensual	4.43	4.65	4.47	3.44	2.80	2.13	1.66	1.27	0.96	1.36	1.44	0.98
Máxima	4.63	4.75	4.70	3.76	2.98	2.64	1.84	1.52	1.12	1.60	2.20	2.04
Mínima	4.30	4.50	3.84	3.04	2.60	1.70	1.54	1.10	0.80	1.14	0.72	0.32
Amplitud mensual	0.33	0.25	0.86	0.72	0.38	0.94	0.30	0.42	0.32	0.46	1.48	1.72
Normal	3.37	4.04	4.17	3.99	3.49	3.40	3.03	2.20	2.02	2.57	2.76	2.75
Años	30	30	30	30	30	30	30	30	30	30	30	30

RIO PARANA

Nombre del lugar: **LA PAZ** **Provincia de ENTRE RIOS**

Hidrómetro Nº 54. Tipo D. G. N. y P. Perteneciente a la Dirección General de Navegación y Puertos (M. O. P.).

Fecha en que inician las observaciones: 30 de agosto de 1903. Hora en que se efectúa la observación: 7.00 horas.

DURANTE EL PERIODO 1903 - 1933

Altura máxima. 7.10 Altura mínima. —0.58

Observada ... 11/6/905 Observada ... 3/12/916

AÑO 1933

Máxima anual .. 5.15 Media anual ... 2.76

Mínima anual .. 0.22 Amplitud anual . 4.93

Días	Enero	Febrero	Marzo	Abril	Mayo	Junio	Julio	Agosto	Septiembre	Octubre	Noviembre	Diciembre
1	4.70	5.01	4.96	4.30	3.36	2.85	1.84	1.62	1.16	1.10	1.40	0.64
2	4.68	5.04	4.94	4.20	3.30	2.86	1.84	1.60	1.16	1.12	1.36	0.57
3	4.68	5.06	4.93	4.13	3.26	2.86	1.86	1.57	1.12	1.17	1.32	0.51
4	4.69	5.08	4.94	4.06	3.22	2.84	1.89	1.55	1.08	1.24	1.39	0.46
5	4.66	5.10	4.96	4.00	3.19	2.80	1.91	1.53	1.06	1.28	1.56	0.41
6	4.66	5.12	4.96	3.94	3.17	2.76	1.94	1.52	1.05	1.31	1.80	0.35
7	4.67	5.12	4.96	3.89	3.16	2.70	1.96	1.50	1.05	1.33	2.07	0.29
8	4.67	5.14	4.97	3.84	3.16	2.64	1.97	1.48	1.04	1.35	2.24	0.24
9	4.68	5.15	4.97	3.80	3.16	2.57	1.94	1.47	1.05	1.32	2.28	0.22
10	4.68	5.15	4.97	3.76	3.17	2.50	1.90	1.44	1.07	1.28	2.22	0.24
11	4.68	5.15	5.01	3.70	3.17	2.44	1.90	1.42	1.06	1.27	2.12	0.30
12	4.68	5.15	5.05	3.69	3.17	2.42	1.88	1.40	1.06	1.25	2.02	0.32
13	4.72	5.15	5.09	3.67	3.18	2.38	1.85	1.38	1.06	1.24	1.89	0.33
14	4.72	5.13	5.10	3.75	3.17	2.35	1.80	1.36	1.04	1.26	1.77	0.37
15	4.73	5.13	5.11	3.78	3.18	2.30	1.78	1.34	0.99	1.28	1.65	0.46
16	4.82	5.13	5.12	3.80	3.18	2.28	1.76	1.32	0.94	1.32	1.55	0.55
17	4.85	5.13	5.12	3.84	3.17	2.26	1.72	1.30	0.89	1.37	1.45	0.64
18	4.85	5.15	5.11	3.88	3.15	2.25	1.70	1.29	0.89	1.40	1.41	0.74
19	4.88	5.13	5.10	3.90	3.10	2.21	1.68	1.28	0.86	1.44	1.35	0.86
20	4.90	5.10	5.07	3.90	3.10	2.18	1.66	1.25	0.85	1.47	1.32	0.97
21	4.92	5.04	5.05	3.88	3.05	2.13	1.65	1.24	0.84	1.51	1.24	1.10
22	4.93	5.02	5.00	3.86	3.02	2.09	1.65	1.23	0.84	1.51	1.22	1.24
23	4.93	4.99	4.96	3.84	2.98	2.05	1.64	1.20	0.84	1.53	1.20	1.38
24	4.91	4.94	4.89	3.82	2.96	2.01	1.64	1.19	0.84	1.53	1.16	1.47
25	4.93	4.93	4.86	3.78	2.94	1.97	1.65	1.18	0.85	1.53	1.10	1.68
26	4.93	4.93	4.80	3.73	2.91	1.93	1.67	1.16	0.85	1.56	1.02	1.80
27	4.94	4.96	4.73	3.64	2.89	1.90	1.69	1.16	0.87	1.60	0.94	1.90
28	4.94	4.96	4.66	3.56	2.87	1.86	1.69	1.16	0.92	1.64	0.86	1.96
29	4.96		4.58	3.48	2.87	1.84	1.66	1.16	0.99	1.61	0.80	2.02
30	4.97		4.49	3.42	2.83	1.84	1.66	1.16	1.04	1.56	0.72	2.05
31	4.99		4.41		2.82		1.64	1.16		1.44		2.08
Suma	**148.95**	**142.09**	**152.87**	**114.84**	**95.83**	**70.07**	**55.02**	**41.62**	**29.36**	**42.82**	**44.43**	**28.15**
Media mensual	4.80	5.07	4.93	3.83	3.09	2.34	1.77	1.34	0.98	1.38	1.48	0.91
Máxima	4.99	5.15	5.12	4.30	3.36	2.86	1.97	1.62	1.16	1.64	2.28	2.08
Mínima	4.66	4.93	4.41	3.42	2.82	1.84	1.64	1.16	0.84	1.10	0.72	0.22
Amplitud mensual	0.33	0.22	0.71	0.88	0.54	1.02	0.33	0.46	0.32	0.54	1.56	1.86
Normal	3.43	4.16	4.36	4.25	4.04	3.53	3.23	2.26	1.98	2.57	2.81	2.80
Años	**30**	**30**	**30**	**30**	**30**	**30**	**30**	**30**	**30**	**30**	**30**	**30**

RIO PARANA

Nombre del lugar: **HERNANDARIAS** **Provincia de ENTRE RIOS**

Hidrómetro Nº 127. Tipo D. G. N. y P. Perteneciente a la Dirección General de Navegación y Puertos (M. O. P.).

Fecha en que inician las observaciones: 23 de agosto de 1913. Hora en que se efectúa la observación: 7.00 horas.

DURANTE EL PERIODO 1913-1933

Altura máxima. 6.50 Altura mínima. —1.00

Observada ... 20/3/929 Observada ... 3/12/916

AÑO 1933

Máxima anual .. 4.77 Media anual ... 2.26

Mínima anual .. —0.26 Amplitud anual . 5.03

Días	Enero	Febrero	Marzo	Abril	Mayo	Junio	Julio	Agosto	Septiembre	Octubre	Noviembre	Diciembre
1	4.28	4.57	4.62	4.14	3.12	2.46	1.40	1.18	0.68	0.64	0.96	0.18
2	4.28	4.59	4.60	4.06	3.06	2.46	1.40	1.15	0.68	0.64	0.92	0.12
3	4.27	4.60	4.59	3.98	3.00	2.48	1.40	1.14	0.68	0.68	0.84	0.04
4	4.28	4.63	4.60	3.91	2.96	2.49	1.43	1.10	0.64	0.72	0.88	—0.02
5	4.28	4.66	4.60	3.82	2.94	2.43	1.48	1.08	0.60	0.78	0.98	—0.06
6	4.28	4.66	4.60	3.76	2.89	2.40	1.50	1.01	0.58	0.82	1.20	—0.12
7	4.25	4.68	4.60	3.73	2.88	2.34	1.53	1.04	0.58	0.88	1.48	—0.16
8	4.25	4.68	4.62	3.68	2.86	2.32	1.50	1.04	0.58	0.88	1.68	—0.24
9	4.25	4.68	4.63	3.65	2.88	2.22	1.50	1.04	0.58	0.86	1.76	—0.26
10	4.25	4.70	4.68	3.60	2.88	2.18	1.48	1.00	0.58	0.84	1.74	—0.26
11	4.26	4.71	4.73	3.54	2.86	2.15	1.45	0.98	0.62	0.82	1.70	—0.22
12	4.26	4.72	4.74	3.50	2.86	2.08	1.47	0.96	0.64	0.78	1.60	—0.18
13	4.26	4.71	4.76	3.46	2.86	2.00	1.42	0.94	0.60	0.78	1.48	—0.16
14	4.28	4.70	4.76	3.43	2.86	1.98	1.40	0.90	0.60	0.77	1.38	—0.14
15	4.32	4.71	4.76	3.50	2.86	1.93	1.37	0.90	0.58	0.80	1.26	—0.04
16	4.42	4.71	4.77	3.54	2.86	1.90	1.34	0.88	0.50	0.83	1.14	—0.02
17	4.42	4.74	4.77	3.57	2.86	1.88	1.30	0.85	0.46	0.86	1.02	0.08
18	4.44	4.74	4.77	3.59	2.81	1.86	1.28	0.83	0.46	0.90	1.00	0.18
19	4.45	4.73	4.77	3.61	2.80	1.86	1.26	0.80	0.40	0.94	0.90	0.30
20	4.46	4.71	4.75	3.61	2.76	1.86	1.24	0.80	0.40	0.98	0.88	0.40
21	4.48	4.70	4.75	3.60	2.74	1.72	1.22	0.80	0.38	1.02	0.86	0.52
22	4.48	4.70	4.71	3.57	2.69	1.66	1.20	0.76	0.38	1.04	0.76	0.68
23	4.48	4.64	4.68	3.56	2.66	1.65	1.20	0.74	0.38	1.06	0.72	0.82
24	4.48	4.63	4.62	3.52	2.63	1.62	1.20	0.72	0.40	1.04	0.72	0.98
25	4.50	4.60	4.60	3.49	2.60	1.57	1.20	0.72	0.40	1.06	0.64	1.08
26	4.45	4.58	4.55	3.45	2.56	1.54	1.20	0.72	0.39	1.08	0.60	1.22
27	4.50	4.61	4.54	3.39	2.56	1.50	1.20	0.72	0.40	1.10	0.52	1.34
28	4.51	4.62	4.45	3.32	2.53	1.45	1.24	0.70	0.42	1.12	0.44	1.44
29	4.51		4.40	3.26	2.50	1.40	1.20	0.70	0.46	1.14	0.36	1.48
30	4.51		4.30	3.19	2.48	1.40	1.20	0.70	0.52	1.14	0.30	1.54
31	4.55		4.20		2.46		1.20	0.70		1.06		1.58
Suma	**135.69**	**130.71**	**143.52**	**108.03**	**86.27**	**58.79**	**41.41**	**27.60**	**15.57**	**28.06**	**30.72**	**12.10**
Media mensual	4.38	4.67	4.63	3.60	2.78	1.96	1.33	0.89	0.52	0.91	1.02	0.39
Máxima	4.55	4.74	4.77	4.14	3.12	2.49	1.53	1.18	0.68	1.14	1.76	1.58
Mínima	4.25	4.57	4.20	3.19	2.46	1.40	1.20	0.70	0.38	0.64	0.30	—0.26
Amplitud mensual	0.30	0.17	0.57	0.95	0.66	1.09	0.33	0.48	0.30	0.50	1.46	1.84
Normal	3.07	3.94	4.19	4.14	3.70	3.50	3.16	2.04	1.76	2.27	2.54	2.30
Años	**19**	**19**	**19**	**19**	**19**	**19**	**19**	**19**	**19**	**19**	**19**	**19**

RIO PARANA

Nombre del lugar: **PARANA** **Provincia de ENTRE RIOS**

Hidrómetro Nº 56. Tipo D. G. N. y P. Perteneciente a la Dirección General de Navegación y Puertos (M. O. P.).

Fecha en que se inician las observaciones: 23 de septiembre de 1903. Hora en que se efectúa la observación: 7.00 horas.

DURANTE EL PERIODO 1903 - 1933

Altura máxima. 6.84 Observada ... 12/6/905

Altura mínima. —0.94 Observada ... 3/12/916

AÑO 1933

Máxima anual .. 4.30 Mínima anual .. —0.30

Media anual ... 2.01 Amplitud anual . 4.60

Días	Enero	Febrero	Marzo	Abril	Mayo	Junio	Julio	Agosto	Septiembre	Octubre	Noviembre	Diciembre
1	3.76	4.05	4.14	3.90	2.90	2.18	1)21	1.02	0.58	0.47	0.86	0.20
2	3.76	4.06	4.12	3.86	2.85	2.18	1.21	1.00	0.57	0.50	0.80	0.14
3	3.76	4.07	4.10	3.76	2.80	2.18	1.20	0.98	0.57	0.54	0.75	0.10
4	3.77	4.08	4.12	3.70	2.76	2.18	1.24	0.95	0.52	0.57	0.74	0.02
5	3.76	4.09	4.10	3.62	2.70	2.17	1.23	0.94	0.50	0.63	0.76	—0.02
6	3.78	4.10	4.10	3.58	2.65	2.14	1.28	0.92	0.48	0.66	0.78	—0.07
7	3.78	4.12	4.10	3.54	2.62	2.10	1.27	0.91	0.48	0.71	1.10	—0.12
8	3.79	4.14	4.11	3.49	2.60	2.05	1.28	0.89	0.48	0.72	1.28	—0.17
9	3.80	4.15	4.12	3.43	2.59	2.01	1.29	0.87	0.48	0.74	1.42	—0.22
10	3.80	4.14	4.16	3.38	2.58	1.95	1.29	0.86	0.51	0.71	1.46	—0.30
11	3.80	4.16	4.28	3.32	2.58	1.91	1.27	0.85	0.53	0.70	1.47	—0.25
12	3.80	4.17	4.26	3.28	2.56	1.84	1.27	0.83	0.54	0.67	1.40	—0.21
13	3.78	4.17	4.30	3.23	2.56	1.77	1.20	0.79	0.53	0.66	1.34	—0.17
14	3.78	4.18	4.23	3.21	2.55	1.75	1.21	0.78	0.51	0.65	1.20	—0.14
15	3.87	4.19	4.26	3.22	2.54	1.70	1.16	0.76	0.49	0.65	1.15	—0.12
16	3.90	4.19	4.26	3.23	2.54	1.69	1.16	0.76	0.45	0.68	1.06	—0.06
17	3.92	4.19	4.26	3.23	2.53	1.63	1.11	0.73	0.43	0.71	0.96	—0.03
18	3.93	4.21	4.26	3.23	2.52	1.61	1.12	0.72	0.40	0.74	0.87	0.08
19	3.94	4.21	4.28	3.24	2.50	1.57	1.08	0.70	0.37	0.76	0.82	0.27
20	3.96	4.20	4.28	3.24	2.48	1.56	1.06	0.68	0.35	0.81	0.78	0.27
21	3.99	4.20	4.28	3.24	2.46	1.51	1.02	0.66	0.33	0.84	0.72	0.36
22	3.97	4.19	4.26	3.24	2.43	1.50	1.04	0.66	0.32	0.86	0.68	0.48
23	3.97	4.17	4.24	3.22	2.41	1.44	1.00	0.65	0.31	0.88	0.66	0.60
24	3.98	4.14	4.20	3.20	2.38	1.43	1.02	0.64	0.33	0.87	0.64	0.72
25	3.98	4.14	4.18	3.18	2.34	1.37	1.00	0.61	0.35	0.86	0.60	0.84
26	3.98	4.15	4.16	3.16	2.32	1.36	1.04	0.60	0.32	0.88	0.65	0.96
27	4.00	4.15	4.14	3.12	2.30	1.30	1.02	0.60	0.34	0.95	0.47	1.07
28	4.00	4.14	4.10	3.08	2.28	1.28	1.04	0.58	0.34	1.00	0.40	1.15
29	4.00		4.06	3.01	2.25	1.24	1.02	0.57	0.38	1.00	0.35	1.23
30	4.02		4.02	2.96	2.22	1.24	1.01	0.58	0.41	0.98	0.28	1.28
31	4.06		4.02		2.20		1.00	0.57		0.93		1.30
Suma	**120.39**	**116.15**	**129.50**	**100.10**	**78.00**	**51.84**	**35.35**	**23.66**	**13.20**	**23.33**	**26.35**	**10.29**
Media mensual	3.88	4.15	4.18	3.34	2.52	1.73	1.14	0.76	0.44	0.75	0.88	0.33
Máxima	4.06	4.21	4.30	3.90	2.90	2.18	1.29	1.02	0.58	1.00	1.47	1.30
Mínima	3.76	4.05	4.02	2.96	2.20	1.24	1.00	0.57	0.31	0.47	0.28	—0.30
Amplitud mensual	0.30	0.16	0.28	0.94	0.70	0.94	0.29	0.45	0.27	0.53	1.19	1.60
Normal	2.72	3.37	3.69	3.58	3.23	2.96	2.64	1.82	1.45	1.89	2.21	2.20
Años	**31**	**31**	**31**	**31**	**31**	**31**	**31**	**31**	**31**	**31**	**31**	**31**

RIO PARANA

Nombre del lugar: **DIAMANTE** **Provincia de ENTRE RIOS**

Hidrómetro N° 57. Tipo D. G. N. y P. Perteneciente a la Dirección General de Navegación y Puertos (M. O. P.).

Fecha en que inician las observaciones: 1° de enero de 1901. Hora en que se efectúa la observación: 7.00 horas.

DURANTE EL PERIODO 1901 - 1933

Altura máxima. 6.87 Altura mínima. 0.00

Observada ... 13/6/905 Observada ... 10/12/933

AÑO 1933

Máxima anual .. 4.96 Media anual ... 2.63

Mínima anual .. 0.00 Amplitud anual . 4.96

Días	Enero	Febrero	Marzo	Abril	Mayo	Junio	Julio	Agosto	Septiembre	Octubre	Noviembre	Diciembre
1	4.40	4.70	4.79	4.65	3.65	2.83	1.74	1.52	0.98	0.85	1.44	0.64
2	4.40	4.70	4.79	4.60	3.59	2.81	1.72	1.48	0.98	0.91	1.36	0.52
3	4.40	4.70	4.76	4.54	3.54	2.78	1.73	1.46	0.98	0.96	1.28	0.46
4	4.42	4.70	4.76	4.46	3.49	2.77	1.73	1.44	0.98	1.00	1.22	0.38
5	4.44	4.70	4.75	4.40	3.44	2.79	1.76	1.42	0.93	1.04	1.22	0.30
6	4.43	4.72	4.75	4.34	3.39	2.78	1.78	1.40	0.90	1.08	1.22	0.26
7	4.42	4.72	4.74	4.29	3.35	2.76	1.79	1.38	0.87	1.12	1.48	0.18
8	4.42	4.74	4.75	4.25	3.32	2.72	1.78	1.36	0.87	1.16	1.70	0.10
9	4.42	4.75	4.86	4.22	3.30	2.67	1.80	1.34	0.87	1.18	1.87	0.04
10	4.42	4.76	4.95	4.15	3.28	2.60	1.82	1.34	0.90	1.18	1.97	0.00
11	4.42	4.77	4.92	4.10	3.26	2.54	1.85	1.34	0.92	1.16	2.00	0.05
12	4.42	4.78	4.90	4.08	3.24	2.47	1.82	1.32	1.00	1.12	1.98	0.06
13	4.44	4.78	4.88	4.02	3.22	2.42	1.78	1.26	1.02	1.12	1.90	0.08
14	4.44	4.80	4.86	4.00	3.22	2.37	1.74	1.25	0.98	1.10	1.84	0.10
15	4.48	4.81	4.86	3.97	3.20	2.33	1.71	1.20	0.98	1.10	1.74	0.12
16	4.55	4.80	4.86	3.97	3.20	2.30	1.68	1.17	0.90	1.10	1.62	0.20
17	4.55	4.82	4.88	3.97	3.19	2.25	1.66	1.16	0.83	1.12	1.50	0.26
18	4.56	4.83	4.88	3.96	3.18	2.22	1.62	1.14	0.80	1.15	1.40	0.36
19	4.58	4.83	4.96	3.95	3.15	2.20	1.60	1.10	0.78	1.18	1.32	0.42
20	4.58	4.82	4.92	3.95	3.14	2.18	1.58	1.07	0.77	1.20	1.26	0.50
21	4.59	4.81	4.90	3.96	3.12	2.15	1.56	1.06	0.76	1.25	1.20	0.66
22	4.60	4.80	4.90	3.94	3.10	2.10	1.53	1.06	0.76	1.25	1.16	0.81
23	4.60	4.80	4.90	3.93	3.06	2.04	1.50	1.08	0.77	1.38	1.12	0.92
24	4.60	4.78	4.87	3.92	3.03	2.00	1.51	1.07	0.75	1.36	1.05	1.10
25	4.62	4.77	4.86	3.90	3.03	1.98	1.52	1.04	0.76	1.36	1.00	1.19
26	4.62	4.80	4.83	3.88	2.99	1.92	1.52	1.02	0.73	1.37	0.98	1.36
27	4.62	4.80	4.82	3.84	2.98	1.88	1.53	1.00	0.72	1.40	0.90	1.47
28	4.64	4.79	4.79	3.80	2.96	1.84	1.54	0.98	0.72	1.50	0.83	1.56
29	4.65		4.76	3.76	2.92	1.80	1.54	1.00	0.73	1.52	0.77	1.68
30	4.66		4.74	3.70	2.88	1.76	1.52	0.98	0.80	1.54	0.70	1.74
31	4.68		4.70		2.84		1.51	0.98		1.50		1.78
Suma	**140.07**	**133.58**	**149.89**	**122.50**	**99.26**	**70.26**	**51.47**	**37.42**	**25.74**	**37.26**	**41.03**	**19.30**
Media mensual	4.52	4.77	4.84	4.08	3.20	2.34	1.66	1.21	0.86	1.20	1.37	0.62
Máxima	4.68	4.83	4.96	4.65	3.65	2.83	1.85	1.52	1.02	1.54	2.00	1.78
Mínima	4.40	4.70	4.70	3.70	2.84	1.76	1.50	0.98	0.72	0.85	0.70	0.00
Amplitud mensual	0.28	0.13	0.26	0.95	0.81	1.07	0.35	0.54	0.30	0.69	1.30	1.78
Normal	3.15	3.81	4.14	4.17	3.74	3.44	3.10	2.26	1.84	2.28	2.63	2.59
Años	31	31	31	31	31	31	31	31	31	31	31	31

RIO PARANA

Nombre del lugar: **ROSARIO** **Provincia de SANTA FE**

Hidrómetro Nº 58. Tipo D. G. N. y P. Perteneciente a la Dirección General de Navegación y Puertos (M. O. P.).

Fecha en que inician las observaciones: 1º de enero de 1875. Hora en que se efectúa la observación: 7.00 horas.

DURANTE EL PERIODO 1875 - 1933

Altura máxima. 7.28 Altura mínima. 0.16

Observada ... 18/5/878 Observada ... 3/12/916

AÑO 1933

Máxima anual .. 5.42 Media anual ... 3.19

Mínima anual .. 0.84 Amplitud anual . 4.58

Días	Enero	Febrero	Marzo	Abril	Mayo	Junio	Julio	Agosto	Septiembre	Octubre	Noviembre	Diciembre
1	4.83	5.14	5.24	5.25	4.30	3.50	2.36	2.22	1.69	1.58	2.42	1.73
2	4.83	5.10	5.23	5.24	4.26	3.45	2.36	2.18	1.68	1.64	2.36	1.48
3	4.87	5.11	5.22	5.20	4.21	3.39	2.36	2.13	1.67	1.73	2.22	1.22
4	4.88	5.10	5.22	5.17	4.15	3.40	2.34	2.09	1.67	1.76	2.08	1.07
5	4.88	5.10	5.22	5.15	4.09	3.39	2.34	2.06	1.76	1.76	1.96	1.14
6	4.88	5.14	5.22	5.09	4.08	3.38	2.34	2.05	1.67	1.85	1.92	1.00
7	4.88	5.15	5.22	5.06	4.06	3.35	2.34	2.03	1.60	1.86	1.95	0.90
8	4.88	5.16	5.22	5.02	4.00	3.31	2.41	2.00	1.52	1.89	2.06	0.95
9	4.88	5.16	5.24	5.00	3.95	3.29	2.51	2.00	1.49	1.82	2.26	0.91
10	4.86	5.18	5.29	4.94	3.88	3.24	2.54	2.28	1.55	1.86	2.42	0.84
11	4.84	5.18	5.31	4.90	3.88	3.20	2.50	2.26	1.60	1.94	2.51	1.10
12	4.88	5.18	5.31	4.89	3.86	3.12	2.46	2.16	1.70	2.08	2.54	1.32
13	4.88	5.16	5.33	4.89	3.86	3.04	2.44	2.02	1.86	1.96	2.58	1.10
14	4.87	5.19	5.31	4.80	3.83	3.02	2.45	2.00	1.78	1.80	2.54	0.92
15	4.88	5.21	5.31	4.75	3.81	3.00	2.44	1.91	1.72	1.78	2.42	1.02
16	4.90	5.21	5.32	4.74	3.81	2.98	2.33	1.88	1.71	1.78	2.28	1.14
17	4.92	5.21	5.32	4.73	3.79	2.90	2.31	1.83	1.66	1.81	2.18	1.02
18	4.94	5.22	5.32	4.68	3.76	2.80	2.30	1.80	1.62	1.78	2.05	1.08
19	4.94	5.24	5.40	4.65	3.75	2.84	2.27	1.80	1.76	1.74	2.04	1.10
20	4.94	5.24	5.42	4.64	3.75	2.82	2.20	1.79	1.80	1.80	2.00	1.14
21	4.96	5.24	5.41	4.61	3.73	2.82	2.16	1.79	1.82	1.84	1.91	1.22
22	4.98	5.24	5.40	4.60	3.67	2.76	2.14	1.86	1.72	2.06	2.00	1.30
23	5.00	5.23	5.38	4.58	3.61	2.64	2.13	1.92	1.69	2.08	1.86	1.42
24	5.02	5.24	5.37	4.56	3.60	2.56	2.14	1.88	1.94	2.08	1.72	1.64
25	5.02	5.24	5.37	4.55	3.66	2.54	2.14	1.80	1.91	2.12	1.73	1.76
26	5.03	5.26	5.36	4.51	3.77	2.57	2.14	1.70	1.70	2.08	1.66	1.79
27	5.04	5.26	5.34	4.47	3.71	2.48	2.14	1.66	1.55	2.05	1.80	1.86
28	5.06	5.25	5.32	4.45	3.60	2.60	2.14	1.70	1.60	2.15	1.70	2.04
29	5.06		5.28	4.38	3.58	2.58	2.28	1.70	1.56	2.32	1.64	2.10
30	5.06		5.28	4.34	3.55	2.44	2.25	1.70	1.52	2.39	1.80	2.14
31	5.10		5.26		3.50		2.26	1.70		2.39		2.20
Suma	**152.29**	**145.34**	**164.44**	**143.84**	**119.06**	**89.41**	**71.52**	**59.90**	**50.52**	**59.78**	**62.60**	**41.65**
Media mensual	4.94	5.19	5.30	4.79	3.84	2.98	2.31	1.93	1.68	1.93	2.09	1.34
Máxima	5.10	5.26	5.42	5.25	4.30	3.50	2.54	2.28	1.94	2.39	2.58	2.20
Mínima	4.83	5.10	5.22	4.34	3.50	2.44	2.13	1.66	1.49	1.58	1.64	0.84
Amplitud mensual	0.27	0.16	0.20	0.91	0.80	1.06	0.41	0.62	0.45	0.81	0.94	1.36
Normal	3.70	4.30	4.61	4.74	4.42	4.14	3.81	3.10	2.66	3.00	3.30	3.32
Años	31	31	31	31	31	31	31	31	31	31	31	31

RIO PARANA

Nombre del lugar: **SAN NICOLAS** **Provincia de BUENOS AIRES**

Hidrómetro Nº 59. Tipo D. G. N. y P. Perteneciente a la Dirección General de Navegación y Puertos (M. O. P.).

Fecha en que inician las observaciones: 1º de enero de 1904. Hora en que se efectúa la observación: 7.00 horas.

DURANTE EL PERIODO 1904 - 1933

Altura máxima. 5.90 Altura mínima. —1.02

Observada ... 23/6/905 Observada ... 3/12/916

AÑO 1933

Máxima anual .. 3.38 Media anual ... 1.55

Mínima anual .. —0.41 Amplitud anual . 3.79

Días	Enero	Febrero	Marzo	Abril	Mayo	Junio	Julio	Agosto	Septiembre	Octubre	Noviembre	Diciembre
1	2.84	3.14	3.17	3.29	2.50	1.80	0.74	0.70	0.23	0.28	1.10	0.58
2	2.95	3.14	3.13	3.29	2.48	1.70	0.74	0.58	0.17	0.30	0.88	0.20
3	2.99	3.08	3.18	3.24	2.45	1.67	0.77	0.58	0.35	0.47	0.86	—0.14
4	2.96	3.04	3.20	3.20	2.40	1.64	0.74	0.50	0.48	0.39	0.67	—0.15
5	2.96	3.10	3.17	3.17	2.34	1.63	0.73	0.49	0.42	0.40	0.44	—0.06
6	2.92	3.14	3.17	3.14	2.28	1.62	0.73	0.50	0.23	0.53	0.54	—0.26
7	2.90	3.11	3.18	3.11	2.36	1.58	0.80	0.49	0.14	0.50	0.45	—0.30
8	2.88	3.10	3.17	3.15	2.34	1.56	0.98	0.43	0.01	0.46	0.46	—0.11
9	2.85	3.10	3.16	3.10	2.24	1.54	1.10	0.66	—0.08	0.32	0.82	—0.41
10	2.83	3.10	3.18	3.05	2.16	1.48	1.04	1.13	0.18	0.42	0.81	—0.08
11	2.85	3.10	3.20	3.06	2.12	1.48	1.00	0.99	0.20	0.86	0.90	0.10
12	2.89	3.10	3.29	3.07	2.11	1.41	0.93	0.87	0.47	0.84	1.00	0.44
13	2.87	3.13	3.27	3.06	2.14	1.36	0.93	0.56	0.54	0.55	1.05	0.01
14	2.84	3.15	3.25	3.02	2.10	1.37	1.00	0.50	0.38	0.30	0.95	—0.40
15	2.85	3.15	3.24	2.98	2.06	1.45	0.88	0.40	0.27	0.33	0.82	—0.10
16	2.83	3.14	3.25	2.95	2.06	1.34	0.76	0.35	0.36	0.34	0.65	0.06
17	2.88	3.13	3.25	2.91	2.05	1.21	0.74	0.26	0.23	0.36	0.58	—0.20
18	2.86	3.15	3.25	2.84	2.00	1.25	0.75	0.33	0.10	0.25	0.47	—0.02
19	2.87	3.16	3.38	2.81	2.00	1.30	0.68	0.34	0.62	0.21	0.68	—0.10
20	2.91	3.15	3.37	2.79	2.08	1.28	0.56	0.28	0.62	0.28	0.56	—0.12
21	2.95	3.14	3.34	2.80	2.02	1.28	0.53	0.39	0.56	0.40	0.68	—0.04
22	2.98	3.15	3.33	2.82	1.93	1.09	0.48	0.69	0.42	0.72	0.71	0.01
23	2.98	3.15	3.31	2.79	1.84	0.88	0.58	0.67	0.60	0.71	0.42	—0.02
24	3.01	3.16	3.34	2.77	1.76	0.88	0.55	0.48	1.10	0.82	0.42	0.28
25	3.00	3.16	3.34	2.74	1.83	0.90	0.50	0.28	0.76	0.82	0.34	0.26
26	2.94	3.18	3.34	2.72	2.12	0.98	0.61	0.28	0.40	0.60	0.20	0.20
27	3.03	3.18	3.30	2.64	2.28	0.93	0.60	0.27	0.23	0.54	0.58	0.30
28	3.04	3.19	3.29	2.60	2.11	1.21	0.60	0.33	0.43	0.67	0.36	0.48
29	3.00		3.27	2.56	1.85	1.09	0.85	0.26	0.20	0.80	0.34	0.49
30	3.04		3.30	2.54	1.90	0.83	0.81	0.26	0.18	0.88	0.88	0.54
31	3.06		3.26		1.86		0.82	0.26		1.00		0.64
Suma	**90.76**	**87.72**	**100.88**	**88.21**	**65.77**	**39.74**	**23.53**	**15.11**	**10.80**	**16.35**	**19.62**	**2.08**
Media mensual	2.93	3.13	3.25	2.94	2.12	1.32	0.76	0.48	0.28	0.53	0.65	0.07
Máxima	3.06	3.19	3.38	3.29	2.50	1.80	1.10	1.13	1.10	1.00	1.10	0.64
Mínima	2.83	3.04	3.13	2.54	1.76	0.83	0.48	0.26	—0.02	0.21	0.20	—0.41
Amplitud mensual	0.23	0.15	0.25	0.75	0.74	0.97	0.62	0.87	1.18	0.79	0.90	1.05
Normal	1.95	2.43	2.69	2.88	2.65	2.42	2.16	1.62	1.22	1.48	1.66	1.58
Años	**30**	**30**	**30**	**30**	**30**	**30**	**30**	**30**	**30**	**30**	**30**	**30**

RIO PARANA

Nombre del lugar: **SAN PEDRO** **Provincia de BUENOS AIRES**

Hidrómetro Nº 121. Tipo D. G. N. y P. Perteneciente a la Dirección General de Navegación y Puertos (M. O. P.).

Fecha en que inician las observaciones: 1º de enero de 1901. Hora en que se efectúa la observación: 7.00 horas.

DURANTE EL PERIODO 1901 - 1933

Altura máxima. 5.16 Altura mínima. —0.79

Observada ... 27/6/905 Observada ... 13/12/917

AÑO 1933

Máxima anual .. 2.68 Media anual ... 1.24

Mínima anual .. —0.20 Amplitud anual . 2.88

Días	Enero	Febrero	Marzo	Abril	Mayo	Junio	Julio	Agosto	Septiembre	Octubre	Noviembre	Diciembre
1	2.14	2.48	2.30	2.58	1.82	1.34	0.70	0.58	0.28	0.54	1.06	0.60
2	2.54	2.36	2.38	2.54	1.82	1.28	0.54	0.48	0.14	0.52	0.84	0.30
3	2.46	2.28	2.52	2.42	1.80	1.24	0.60	0.35	0.58	0.50	0.84	—0.03
4	2)30	2.18	2.46	2.38	1.70	1.20	0.50	0.32	0.50	0.30	0.60	0.38
5	2.30	2.47	2.38	2.34	1.70	1.32	0.54	0.28	0.38	0.50	0.30	0.14
6	2.18	2.40	2.40	2.30	1.72	1.18	0.46	0.30	0.12	0.54	0.62	—0.02
7	2.12	2.28	2.40	2.37	1.94	1.16	0.58	0.28	0.02	0.56	0.40	0.23
8	2.04	2.30	2.36	2.50	1.78	1.26	0.90	0.20	0.02	0.42	0.35	0.23
9	2.00	2.26	2.30	2.34	1.68	1.18	1.02	0.85	0.12	0.35	0.92	0.20
10	1.98	2.28	2.30	2.28	1.56	1.05	0.85	1.30	0.24	0.42	0.74	0.78
11	2.00	2.26	2.40	2.30	1.56	1.08	0.79	0.99	0.36	1.34	0.80	0.71
12	2.18	2.28	2.56	2.52	1.56	1.00	0.82	0.70	0.64	0.90	1.06	0.98
13	2.02	2.44	2.48	2.50	1.68	1.12	0.90	0.50	0.56	0.40	1.06	0.18
14	2.02	2.42	2.48	2.40	1.52	1.10	0.62	0.49	0.37	0.32	0.70	—0.20
15	2.04	2.36	2.46	2.34	1.52	1.20	0.58	0.36	0.28	0.35	0.58	0.85
16	2.04	2.30	2.40	2.32	1.52	0.99	0.58	0.20	0.42	0.44	0.34	0.34
17	2.12	2.30	2.46	2.26	1.54	0.90	0.66	0.20	0.14	0.37	0.39	—0.02
18	2.02	2.32	2.40	2.12	1.48	1.16	0.60	0.09	0.16	0.10	0.26	0.20
19	2.08	2.34	2.50	2.16	1.62	1.18	0.44	0.30	0.86	0.06	0.72	0.08
20	2.16	2.26	2.52	2.10	1.60	1.14	0.20	0.29	0.78	0.16	0.52	—0.06
21	2.10	2.26	2.50	2.26	1.54	1.00	0.24	0.56	0.58	0.40	1.08	0.21
22	2.28	2.36	2.48	2.22	1.34	0.66	0.35	0.23	0.46	0.74	0.88	0.26
23	2.28	2.30	2.56	2.14	1.14	0.40	0.38	0.60	0.82	0.72	0.48	0.30
24	2.28	2.34	2.68	2.10	1.18	0.69	0.25	0.34	1.50	0.80	0.70	0.62
25	2.18	2.30	2.60	2.10	1.46	0.79	0.28	0.16	0.86	0.80	0.50	0.20
26	2.06	2.36	2.58	2.02	2.06	0.68	0.50	0.20	0.48	0.56	0.47	0.10
27	2.36	2.42	2.46	1.90	2.06	1.00	0.40	0.28	0.38	0.60	0.67	0.50
28	2.36	2.36	2.50	1.90	1.74	1.16	0.70	0.35	0.70	0.76	0.48	0.30
29	2.24		2.50	1.84	1.42	0.90	0.70	0.21	0.16	0.48	0.31	0.30
30	2.28		2.52	1.86	1.54	0.52	0.84	0.34	0.50	0.79	1.20	0.34
Suma	**67.58**	**65.27**	**76.30**	**67.41**	**50.02**	**30.88**	**18.26**	**12.70**	**13.41**	**16.86**	**19.87**	**9.56**
Media mensual	2.18	2.33	2.46	2.25	1.61	1.03	0.59	0.41	0.45	0.54	0.66	0.31
Máxima	2.54	2.48	2.68	2.58	2.06	1.34	1.02	1.30	1.50	1.34	1.20	0.98
Mínima	1.98	2.18	2.30	1.84	1.14	0.40	0.20	0.09	0.02	0.06	0.30	—0.20
Amplitud mensual	0.56	0.30	0)38	0.74	0.92	0.94	0.82	1.21	1.48	1.28	0.90	1.18
Normal	1.45	1.77	1.96	2.17	2.01	1.83	1.66	1.28	1.01	1.12	1.25	1.21
Años	31	31	31	31	31	31	31	31	31	31	31	31

RIO PARANA

Nombre del lugar: **BARADERO** **Provincia de BUENOS AIRES**

Hidrómetro Nº 60. Tipo D. G. N. y P. Perteneciente a la Dirección General de Navegación y Puertos (M. O. P.).

Fecha en que inician las observaciones: 1º de enero de 1904. Hora en que se efectúa la observación: 7.00 horas.

DURANTE EL PERIODO 1904 - 1933

Altura máxima. 6.28 Altura mínima. —0.57

Observada ... 27/6/905 Observada ... 13/9/925

AÑO 1933

Máxima anual .. 2.42 Media anual ... 1.20

Mínima anual .. 0.02 Amplitud anual . 2.40

Días	Enero	Febrero	Marzo	Abril	Mayo	Junio	Julio	Agosto	Septiembre	Octubre	Noviembre	Diciembre
1	1.78	1.98	1.96	2.34	1.78	1.76	0.74	0.56	0.34	0.74	2.02	0.68
2	2.04	2.00	2.04	2.34	1.90	1.58	0.53	0.45	0.18	0.72	2.02	0.22
3	2.02	1.98	2.07	2.30	1.64	1.47	0.50	0.32	0.82	0.60	2.00	0.08
4	1.94	1.98	2.08	2.26	1.67	1.38	0.50	0.30	0.54	0.40	1.58	0.30
5	1.90	2.04	2.05	2.24	1.64	1.40	0.54	0.25	0.36	0.84	1.15	0.14
6	1.85	2.04	2.06	2.20	1.68	1.29	0.48	0.30	0.08	0.59	1.15	0.02
7	1.80	2.02	2.05	2.18	1.88	1.30	0.86	0.26	0.02	0.68	1.21	0.38
8	1.70	2.04	1.98	2.20	1.78	1.20	1.00	0.18	0.22	0.38	0.92	0.28
9	1.64	2.00	2.00	2.17	1.64	1.18	1.08	0.90	0.14	0.36	0.76	0.10
10	1.68	2.02	2.02	2.14	1.55	1.10	0.89	1.36	0.34	0.42	1.10	0.82
11	1.84	1.98	2.04	2.14	1.54	1.12	0.74	1.04	0.40	1.40	0.90	0.88
12	1.77	2.00	2.10	2.18	1.55	1.00	0.79	0.60	0.38	1.00	1.14	0.98
13	1.65	2.04	2.08	2.24	1.63	1.14	1.00	0.48	0.68	0.52	1.08	0.21
14	1.64	2.04	2.10	2.25	1.46	1.14	0.98	0.48	0.50	0.28	0.77	0.04
15	1.60	2.00	2.10	2.24	1.47	1.26	0.64	0.35	0.60	0.43	0.76	1.08
16	1.66	2.00	2.10	2.25	1.44	1.02	0.58	0.20	0.70	0.54	0.31	0.34
17	1.74	1.96	2.08	2.24	1.43	0.96	0.58	0.24	0.40	0.30	0.34	0.06
18	1.60	2.02	2.10	2.17	1.34	1.20	0.58	0.13	0.44	0.06	0.36	0.22
19	1.64	1.98	2.18	2.14	1.50	1.20	0.53	0.31	1.12	0.07	0.70	0.09
20	1.74	1.93	2.20	2.10	1.48	1.17	0.22	0.22	1.04	0.14	0.52	0.06
21	1.69	1.92	2.17	2.14	1.44	1.00	0.30	0.74	0.74	0.32	1.10	0.21
22	1)83	1.98	2.28	2.10	1.17	0.65	0.38	0.76	0.56	0.70	0.82	0.28
23	1.88	1.92	2.32	2.08	1.00	0.40	0.37	0.64	1.02	0.68	0.44	0.34
24	1.84	1.94	2.36	2.02	1.44	0.61	0.37	0.34	1.67	0.82	0.70	0.64
25	1.74	1.92	2.40	2.02	1.44	0.80	0.28	0.24	1.00	0.89	0.52	0.26
26	1.68	1.98	2.42	1.94	1.94	0.71	0.54	0.14	0.60	0.48	0.98	0.08
27	1.94	1.97	2.40	1.83	2.06	1.10	0.41	0.30	0.54	0.58	0.68	0.67
28	1.88	1.97	2.38	1.78	2.12	1.18	0.70	0.28	0.84	0.76	0.50	0.30
29	1.82		2)37	1.64	2.13	0.92	0.82	0.28	0.28	0.56	0.40	0.26
30	1.84		2.38	1.76	2.08	0.52	0.84	0.38	0.60	1.87	1.32	0.26
31	1.98		2.34		1.95		0.69	0.48		2.02		0.50
Suma	**55.35**	**55.65**	**67.21**	**63.63**	**50.77**	**32.76**	**19.56**	**13.51**	**17.15**	**20.15**	**28.25**	**10.78**
Media mensual	1.78	1.99	2.17	2.12	1.64	1.09	0.63	0.44	0.57	0.65	0.94	0.35
Máxima	2.04	2.04	2.42	2.34	2.13	1.76	1.08	1.36	1.67	2.02	2.02	1.08
Mínima	1.60	1.92	1.96	1.64	1.00	0.40	0.22	0.13	0.02	0.06	0.31	0.02
Amplitud mensual	0.44	0.12	0.46	0.70	1.13	1.36	0.86	1.23	1.65	1.96	1.71	1.06
Normal	2.36	2.63	2.83	3.01	2.85	2.78	2.63	2.32	1.98	2.10	2.20	2.18
Años	30	30	30	30	30	30	30	30	30	30	30	30

RIO PARAGUAY

Nombre del lugar: **CORUMBA** **República del BRASIL**

Hidrómetro Nº 120. Tipo D. G. N. y P. Perteneciente a la Dirección de Meteorología, Geofísica e Hidrología.

Fecha en que inician las observaciones: 12 de julio de 1912. Hora en que se efectúa la observación: 7.00 horas.

DURANTE EL PERIODO 1912 - 1933

Altura máxima 9.76 Altura mínima. 1.04

Observada ... 13/5/920 Observada ... 5/12/917

AÑO 1933

Máxima anual .. 5.53 Media anual ... 4.01

Mínima anual .. 1.79 Amplitud anual . 3.74

Días	Enero	Febrero	Marzo	Abril	Mayo	Junio	Julio	Agosto	Septiembre	Octubre	Noviembre	Diciembre
1	2.67	3.56	4.29	4.75	5.50	5.46	5.21	4.81	4.33	3.64	2.40	1.85
2	2.69	3.60	4.32	4.80	5.50	5.43	5.20	4.80	4.33	3.60	2.40	1.83
3	2.70	3.62	4.30	4.82	5.50	5.43	5.18	4.79	4.30	3.57	2.37	1.80
4	2)71	3.65	4.30	4.84	5.50	5.43	5.18	4.79	4.26	3.55	2.34	1.79
5	2.72	3.70	4.30	4.86	5.50	5.41	5.17	4.78	4.26	3.50	2.32	1.79
6	2.74	3.72	4.31	4.90	5.50	5.41	5.15	4.77	4.26	3.47	2.30	1.80
7	2.77	3.75	4.31	4.94	5.50	5.41	5.14	4.75	4.25	3.41	2.28	1.80
8	2.80	3.75	4.32	4.96	5.51	5.40	5.13	4.74	4.25	3.35	2.30	1.81
9	2.82	3.77	4.32	5.00	5.51	5.40	5.12	4.71	4.23	3.30	2.30	1.81
10	2.82	3.84	4.35	5.04	5.51	5.40	5.10	4.69	4.20	3.30	2.25	1.81
11	2.85	3.88	4.37	5.06	5.52	5.40	5.10	4.65	4.17	3.25	2.25	1.81
12	2.86	3.91	4.40	5.10	5.52	5.40	5.09	4.65	4.15	3.18	2.21	1.85
13	2.87	3.95	4.40	5.14	5.52	5.40	5.09	4.63	4.12	3.15	2.17	1.85
14	2.88	3.98	4.40	5.14	5.53	5.38	5.08	4.62	4.10	3.12	2.14	1.84
15	2.90	4.00	4.40	5.14	5.53	5.36	5.07	4.57	4.07	3.10	2.13	1.84
16	2.91	4.04	4.40	5.20	5.53	5.36	5.05	4.55	4.06	3.03	2.12	1.85
17	2.92	4.10	4.43	5.20	5.53	5.35	5.03	4.53	4.05	2.98	2.07	1.89
18	2.94	4.10	4.44	5.24	5.53	5.35	5.01	4.50	4.03	2.93	2.05	1.90
19	2.95	4.13	4.45	5.27	5.53	5.35	5.00	4.50	4.00	2.90	2.00	1.94
20	3.00	4.17	4.45	5.30	5.53	5.32	4.99	4.50	3.98	2.87	1.97	1.95
21	3.02	4.17	4.50	5.33	5.53	5.30	4.97	4.50	3.95	2.83	1.97	1.95
22	3.05	4.20	4.51	5.35	5.53	5.30	4.97	4.50	3.93	2.80	1.97	1.94
23	3.08	4.20	4.51	5.37	5.51	5.29	4.97	4.50	3.90	2.75	1.95	1.97
24	3.12	4.20	4.54	5.40	5.51	5.29	4.95	4.49	3.88	2.72	1.94	2.00
25	3.16	4.20	4.55	5.40	5.51	5.29	4.93	4.47	3.85	2.70	1.93	2.01
26	3.24	4.23	4.57	5.40	5.51	5.27	4.91	4.45	3.82	2.67	1.92	2.00
27	3.30	4.25	4.60	5.40	5.51	5.25	4.90	4.41	3.78	2.63	1.90	2.00
28	3.37	4.27	4.62	5.43	5.51	5.25	4.89	4.40	3.74	2.58	1.90	2.02
29	3.40		4.64	5.45	5.51	5.22	4.88	4.39	3.70	2.54	1.90	2.03
30	3.49		4.65	5.47	5.47	5.22	4.85	4.37	3.68	2.49	1.88	2.10
31	3.51		4.70		5.46		4.83	4.35		2.45		2.13
Suma	**92.26**	**110.94**	**137.65**	**154.70**	**170.86**	**160.53**	**156.14**	**142.16**	**121.63**	**94.36**	**63.63**	**58.96**
Media mensual	2.98	3.96	4.44	5.16	5.51	5.35	5.04	4.58	4.05	3.04	2.12	1.90
Máxima	3.51	4.27	4.70	5.47	5.53	5.46	5.21	4.81	4.33	3.64	2.40	2.13
Mínima	2.67	3.56	4.29	4.75	5.46	5.22	4.83	4.35	3.68	2.45	1.88	1.79
Amplitud mensual	0.84	0.71	0.41	0.72	0.07	0.24	0.38	0.46	0.65	1.19	0.52	0.34
Normal	2.32	2.77	3.40	4.04	4.63	4.75	4.41	4.27	3.64	2.83	2.24	2.08
Años	17	17	17	17	17	17	17	17	17	17	17	17

RIO PARAGUAY

Nombre del lugar: **FORMOSA** **Territorio de FORMOSA**

Hidrómetro Nº 45. Tipo D. G. N. y P. Perteneciente a la Dirección General de Navegación y Puertos (M. O. P.).

Fecha en que inician las observaciones: 1º de enero de 1904. Hora en que se efectúa la observación: 7.00 horas.

DURANTE EL PERIODO 1904 - 1933

Altura máxima. 0.15 Altura mínima. —0.46

Observada ... 13/6/905 Observada ... 1/12/916

AÑO 1933

Máxima anual .. 5.90 Media anual ... 4.22

Mínima anual .. 0.90 Amplitud anual . 5.00

Días	Enero	Febrero	Marzo	Abril	Mayo	Junio	Julio	Agosto	Septiembre	Octubre	Noviembre	Diciembre
1	4.73	5.68	5.69	5.58	4.98	5.11	4.68	4.38	3.96	3.47	2.66	1.50
2	4.68	5.68	5.70	5.58	4.94	5.09	4.66	4.38	3.93	3.46	2.67	1.40
3	4.68	5.70	5.72	5.54	4.94	5.08	4.68	4.36	3.94	3.45	2.66	1.28
4	4.65	5.70	5.74	5.52	5.05	5.06	4.67	4.36	3.90	3.43	2.57	1.14
5	4.65	5.70	5.75	5.48	5.06	4.06	4.66	4.36	3.90	3.40	2.52	1.06
6	4.65	5.70	5.76	5.48	5.05	5.06	4.63	4.34	3.90	3.34	2.49	0.96
7	4.64	5.70	5.82	5.45	5.04	5.05	4.65	4.32	3.88	3.31	2.44	0.95
8	4.68	5.70	5.84	5.41	5.00	5.03	4.60	4.30	3.86	3.32	2.42	0.92
9	4.72	5.70	5.85	5.38	5.00	5.02	4.60	4.30	3.83	3.33	2.38	0.90
10	4.74	5.70	5.86	5.31	5.00	4.99	4.58	4.30	3.80	3.31	2.36	0.90
11	4.80	5.70	5.86	5.31	4.99	4.94	4.58	4.30	3.78	3.27	2.36	0.98
12	4.84	5.70	5.88	5.27	4.98	4.96	4.57	4.29	3.73	3.24	2.32	1.15
13	4.92	5.70	5.90	5.25	4.96	4.91	4.55	4.28	3.70	3.18	2.28	1.25
14	4.96	5.70	5.90	5.22	4.96	4.90	4.54	4.26	3.70	3.15	2.27	1.33
15	5.00	5.70	5.90	5.21	4.96	4.90	4.54	4.25	3.70	3.14	2.16	1.43
16	5.04	5.68	5.88	5.16	4.96	4.88	4.52	4.25	3.67	3.13	2.10	1.48
17	5.10	5.69	5.87	5.14	4.96	4.88	4.52	4.22	3.67	3.12	2.06	1.51
18	5.14	5.68	5.84	5.13	5.00	4.85	4.50	4.20	3.65	3.11	1.98	1.51
19	5.20	5.68	5.84	5.12	5.00	4.84	4.50	4.19	3.64	3.08	1.92	1.51
20	5.26	5.66	5.82	5.10	5.04	4.78	4.50	4.17	3.60	3.07	1.86	1.56
21	5.29	5.65	5.78	5.10	5.05	4.77	4.50	4.14	3.60	3.03	1.80	1.56
22	5.36	5.66	5.76	5.10	5.05	4.75	4.50	4.12	3.58	2.95	1.76	1.63
23	5.40	5.65	5.76	5.10	5.05	4.74	4.49	4.12	3.57	2.89	1.70	1.69
24	5.46	5.64	5.74	5.10	5.05	4.71	4.48	4.10	3.56	2.85	1.68	1.73
25	5.48	5.64	5.71	5.08	5.04	4.73	4.48	4.10	3.56	2.76	1.67	1.75
26	5.50	5.66	5.72	5.06	5.05	4.71	4.48	4.10	3.52	2.69	1.67	1.73
27	5.53	5.66	5.72	5.03	5.06	4.70	4.46	4.08	3.51	2.60	1.60	1.70
28	5.56	5.67	5.68	5.02	5.06	4.70	4.45	4.07	3.51	2.50	1.60	1.70
29	5.58		5.68	4.99	5.06	4.68	4.40	4.03	3.51	2.50	1.60	1.67
30	5.63		5.66	4.97	5.07	4.68	4.39	4.01	3.49	2.50	1.56	1.67
31	5.65		5.64		5.10		4.39	4.00		2.58		1.73
Suma	**157.52**	**159.08**	**179.27**	**157.19**	**155.51**	**146.56**	**140.75**	**130.68**	**111.15**	**95.16**	**63.12**	**43.28**
Media mensual	5.08	5.68	5.78	5.24	5.02	4.88	4.54	4.22	3.70	3.07	2.10	1.40
Máxima	5.65	5.70	5.90	5.58	5.10	5.11	4.68	4.38	3.96	3.47	2.67	1.73
Mínima	4.64	5.64	5.64	4.97	4.94	4.68	4.39	4.00	3.49	2.50	1.56	0.90
Amplitud mensual	1.01	0.06	0.26	0.61	0.16	0.43	0.29	0.38	0.47	0.97	1.11	0.83
Normal	3.73	4.04	4.37	4.56	5.10	5.46	4.95	4.07	3.48	3.62	3.85	3.66
Años	30	30	30	30	30	30	30	30	30	30	30	30

RIO PARAGUAY

Nombre del lugar: **ASUNCION** **República del PARAGUAY**

Hidrómetro Nº 44. Tipo D. G. N. y P. Perteneciente a la Dirección General de Navegación y Puertos (M. O. P.).

Fecha en que inician las observaciones: 26 de febrero de 1904. Hora en que se efectúa la observación: 7.00 horas.

DURANTE EL PERIODO 1904 - 1933

Altura máxima. 8.80 Olutra mínima. 0.52

Observada ... 23/6/905 Observada ... 17/10 910

AÑO 1933

Máxima anual .. 4.94 Media anual ... 3.77

Minima anual .. 1.36 Amplitud anual . 3.58

Días	Enero	Febrero	Marzo	Abril	Mayo	Junio	Julio	Agosto	Septiembre	Octubre	Noviembre	Diciembre
1	3.87	4.94	4.72	4.58	4.30	4.55	4.32	4.10	3.73	3.29	2.22	1.50
2	3.87	4.94	4.75	4.56	4.30	4.54	4.31	4.09	3.72	3.27	2.18	1.46
3	3.87	4.94	4.75	4.54	4.31	4.53	4.30	4.08	3.71	3.23	2.11	1.44
4	3.88	4.94	4.77	4.52	4.35	4.52	4.30	4.07	3.70	3.21	2.07	1.42
5	3.86	4.94	4.80	4.50	4.34	4.51	4.30	4.06	3.70	3.18	2.04	1.38
6	3.88	4.94	4.82	4.48	4.33	4.50	4.29	4.05	3.69	3.15	2.02	1.36
7	3.87	4.93	4.84	4.46	4.33	4.49	4.27	4.04	3.65	3.12	2.00	1.36
8	3.92	4.91	4.86	4.43	4.32	4.48	4.27	4.03	3.63	3.09	2.00	1.36
9	4.01	4.90	4.86	4.42	4.32	4.47	4.25	4.02	3.60	3.08	2.00	1.33
10	4.12	4.89	4.86	4.40	4.32	4.46	4.24	4.01	3.58	3.06	2.00	1.57
11	4.17	4.86	4.87	4.38	4.33	4.45	4.24	4.00	3.56	3.05	1.98	1.68
12	4.22	4.83	4.87	4.36	4.35	4.44	4.24	3.99	3.54	3.03	1.94	1.77
13	4.27	4.80	4.87	4.34	4.38	4.44	4.24	3.98	3.53	3.01	1.90	1.81
14	4.32	4.78	4.87	4.32	3.40	4.43	4.24	3.97	3.52	3.01	1.83	1.83
15	4.36	4.76	4.87	4.36	4.42	4.41	4.23	3.96	3.51	3.01	1.79	1.84
16	4.40	4.72	4.86	4.34	4.44	4.40	4.22	3.95	3.50	3.00	1.73	1.84
17	4.50	4.70	4.85	4.39	4.46	4.39	4.21	3.94	3.48	2.98	1.69	1.82
18	4.53	4.73	4.84	4.31	4.48	4.32	4.21	3.93	3.45	2.95	1.65	1.79
19	4.58	4.72	4.82	4.31	4.50	4.38	4.21	3.92	3.44	2.93	1.61	1.77
20	4.64	4.70	4.80	4.30	4.52	4.37	4.20	3.90	3.45	2.87	1.58	1.78
21	4.68	4.68	4.78	4.30	4.54	4.36	4.18	3.87	3.45	2.81	1.54	1.78
22	4.74	4.67	4.76	4.31	4.55	4.35	4.17	3.86	3.44	2.75	1.52	1.82
23	4.80	4.67	4.74	4.31	4.55	4.34	4.17	3.85	3.43	2.67	1.50	1.90
24	4.82	4.66	4.72	4.31	4.55	4.34	4.16	3.84	3.42	2.63	1.54	1.82
25	4.84	4.66	4.70	4.30	4.55	4.34	4.15	3.81	3.41	2.57	1.54	1.75
26	4.85	4.68	4.68	4.30	4.56	4.33	4.14	3.80	3.40	2.52	1.52	1.70
27	4.87	4.70	4.66	4.30	4.56	4.33	4.13	3.79	3.38	2.46	1.50	1.66
28	4.88	4.70	4.64	4.30	4.56	4.33	4.12	3.78	3.36	2.38	1.50	1.67
29	4.89		4.62	4.30	4.57	4.33	4.11	3.77	3.34	2.32	1.53	1.70
30	4.90		4.60	4.30	4.56	4.32	4.10	3.75	3.31	2.27	1.51	1.77
31	4.91		4.60		4.56		4.10	3.74		2.27		1.86
Suma	**136.32**	**134.29**	**148.05**	**131.26**	**137.61**	**132.52**	**130.62**	**121.95**	**105.63**	**89.17**	**53.54**	**51.54**
Media mensual	4.40	4.80	4.78	4.38	4.44	4.42	4.21	3.93	3.52	2.88	1.78	1.66
Máxima	4.91	4.94	4.87	4.58	4.57	4.55	4.32	4.10	3.73	3.29	2.22	1.90
Mínima	3.86	4.66	4.60	4.30	4.30	4.32	4.10	3.74	3.31	2.27	1.50	1.36
Amplitud mensual	1.05	0.28	0.27	0.28	0.27	0.23	0.22	0.36	0.42	1.02	0.72	0.54
Normbl	3.04	3.18	3.36	3.60	4.28	4.56	4.12	3.58	3.16	3.10	3.14	3.03
Años	**30**	**30**	**30**	**30**	**30**	**30**	**30**	**30**	**30**	**30**	**30**	**30**

RIO SALADO

Nombre del lugar: **SUNCHO CORRAL** **Provincia de SANTIAGO DEL ESTERO**

Hidrómetro Nº 13. Tipo D. G. de I. Perteneciente a la Dirección de Meteorología, Geofísica e Hidrología.

Fecha en que inician las observaciones: 22 de julio de 1906. Hora en que se efectúa la observación: 8.00 horas.

DURANTE EL PERIODO 1906 - 1933 **AÑO 1933**

Altura máxima.	8.86	Altura mínima.	0.00	Máxima anual ..	6.02	Media anual ...	2.40
Observada ...	1/4/922	Observada ...	26/11/907	Mínima anual ..	0.82	Amplitud anual .	5.20

Días	Enero	Febrero	Marzo	Abril	Mayo	Junio	Julio	Agosto	Septiembre	Octubre	Noviembre	Diciembre
1	0.90	1.80	3.94	5.80	4.64	3.01	2.28	1.97	1.48	1.24	0.95	0.88
2	0.90	1.86	4.00	5.79	4.64	2.96	2.25	1.97	1.46	1.16	0.96	0.88
3	0.90	2.33	4.60	5.83	4.64	2.94	2.27	1.96	1.40	1.16	0.95	0.88
4	0.92	2.31	4.90	5.86	4.61	2.93	2.28	1.94	1.44	1.18	0.95	0.88
5	0.92	2.33	4.98	5.90	4.56	2.92	2.29	1.97	1.43	1.16	0.95	0.88
6	0.92	2.31	5.02	5.96	4.38	2.87	2.29	1.96	1.41	1.17	0.93	0.88
7	0.90	2.23	5.11	5.99	4.26	2.82	2.20	1.95	1.37	1.13	0.91	0.88
8	0.90	2.18	5.20	6.01	4.30	2.91	2.18	1.91	1.39	1.15	0.90	0.82
9	0.90	2.10	5.35	6.02	4.30	2.91	2.21	1.80	1.40	1.15	0.90	0.82
10	1.00	2.10	5.50	6.02	4.33	2.86	2.21	1.66	1.36	1.14	0.90	0.82
11	0.92	2.06	5.60	5.90	4.39	2.80	2.20	1.81	1.34	1.12	0.88	0.82
12	0.90	1.98	5.69	5.64	4.34	2.76	2.08	1.76	1.29	1.08	0.88	0.82
13	0.90	1.91	5.77	5.38	4.28	2.62	2.10	1.74	1.35	1.14	0.88	0.82
14	0.90	1.90	5.82	5.25	4.24	2.62	2.12	1.78	1.30	1.19	0.88	0.82
15	0.90	1.86	5.85	5.05	4.15	2.61	2.11	1.69	1.48	1.18	0.88	0.82
16	1.10	1.80	5.86	4.85	4.06	2.61	2.08	1.75	1.47	1.18	0.88	0.88
17	1.00	1.80	5.84	4.68	3.99	2.63	2.08	1.72	1.44	1.15	0.88	0.88
18	0.92	1.80	5.78	4.58	3.92	2.61	2.09	1.71	1.44	1.13	0.88	0.88
19	0.92	1.85	5.65	4.54	3.83	2.66	2.10	1.66	1.28	1.11	0.88	0.82
20	0.92	2.00	5.60	4.53	3.78	2.59	2.16	1.68	1.22	1.08	0.88	0.82
21	0.90	2.34	5.48	4.49	3.71	2.52	2.17	1.63	1.30	1.05	0.88	0.82
22	0.90	2.63	5.37	4.43	3.64	2.51	2.12	1.59	1.34	1.03	0.88	0.82
23	1.95	2.66	5.27	4.66	3.61	2.50	2.09	1.59	1.43	1.04	0.88	0.82
24	2.13	2.71	5.20	4.61	3.58	2.46	2.08	1.63	1.43	1.00	0.88	0.82
25	2.08	2.79	5.38	4.55	3.48	2.42	2.16	1.61	1.41	0.99	0.88	0.82
26	2.01	2.94	5.50	4.44	3.40	2.38	2.14	1.59	1.38	0.98	0.88	0.82
27	1.97	3.40	5.52	4.45	3.39	2.36	2.02	1.59	1.36	0.97	0.88	0.82
28	1.94	3.73	5.55	4.56	3.33	2.36	2.12	1.48	1.29	0.95	0.88	0.82
29	1.89		5.70	4.61	3.30	2.35	2.05	1.55	1.26	0.95	0.88	0.82
30	1.95		5.79	4.62	3.15	2.32	2.06	1.52	1.27	0.96	0.88	0.82
31	1.89		5.81		3.08		2.00	1.49		0.96		0.82
Suma	**38.15**	**63.71**	**166.63**	**155.00**	**123.31**	**79.82**	**66.59**	**53.66**	**41.22**	**33.88**	**26.90**	**26.02**
Media mensual	1.24	2.28	5.38	5.17	3.98	2.66	2.15	1.73	1.38	1.09	0.89	0.84
Máxima	2.13	3.73	5.86	6.02	4.64	3.01	2.29	1.97	1.48	1.24	0.96	0.88
Mínima	0.90	1.80	3.94	4.43	3.08	2.32	2.00	1.49	1.22	0.95	0.88	0.82
Amplitud mencual	1.23	1.93	1.92	1.59	1.56	0.69	0.29	0.48	0.26	0.29	0.08	0.06
Normal	2.14	3.79	5.04	4.67	3.33	2.57	1.76	1.98	1.67	1.28	1.00	1.05
Años	21	21	21	21	21	21	21	21	21	21	21	21

RIO SALADO

Nombre del lugar: **SAN FRANCISCO DE LAISHI** **Territorio de FORMOSA**

Hidrómetro Nº 8. Tipo "B". Perteneciente a la Dirección de Meteorología, Geofísica e Hidrología.

Fecha en que inician las observaciones: 1º de mayo de 1906. Hora en que se efectúa la observación: 8.00 horas.

DURANTE EL PERIODO 1906-1933

Altura máxima. 7.57 Altura mínima. 0.00

Observada ... 14/4/921 Observada ... 11/11/907

AÑO 1933

Máxima anual .. 3.61 Media anual ... 1.28

Mínima anual .. 0.33 Amplitud anual . 3.28

Días	Enero	Febrero	Marzo	Abril	Mayo	Junio	Julio	Agosto	Septiembre	Octubre	Noviembre	Diciembre
1	0.91	1.19	1.19	1.16	1.09	3.54	1.18	0.37	0.34	0.56	2.24	1.95
2	0.87	1.12	1.21	1.80	1.37	3.56	1.05	0.37	0.37	0.57	2.16	2.25
3	0.87	1.16	1.20	1.78	1.48	3.01	0.98	0.36	0.58	0.62	2.05	2.17
4	0.88	1.12	1.20	1.73	1.63	2.70	0.96	0.36	0.91	0.71	1.60	2.10
5	0.97	0.99	1.16	1.73	1.99	2.15	0.95	0.35	0.99	0.79	1.51	2.15
6	0.99	0.98	1.11	1.74	1.85	2.11	0.95	0.34	0.95	0.80	1.48	2.21
7	0.99	0.95	1.10	1.71	1.63	2.08	0.94	0.34	0.90	0.77	1.46	2.18
8	0.95	0.95	1.10	1.68	1.56	2.20	0.91	0.35	0.83	0.98	1.30	2.03
9	0.95	0.91	1.08	1.61	1.57	2.45	0.86	0.34	0.82	1.25	1.26	2.11
10	0.95	0.91	1.05	1.53	1.51	2.49	0.81	0.33	0.83	1.12	1.29	1.96
11	0.93	0.89	1.11	1.52	1.43	2.50	0.76	0.33	0.83	1.03	1.30	1.90
12	0.93	0.90	1.26	1.56	1.38	2.50	0.71	0.33	0.80	0.96	1.30	1.86
13	0.94	0.89	1.35	1.68	1.33	2.32	0.68	0.34	0.76	0.92	1.36	1.73
14	0.94	0.87	1.34	1.79	1.30	2.21	0.65	0.34	0.71	0.89	1.29	1.70
15	0.95	0.88	1.30	1.71	1.27	2.25	0.64	0.35	0.71	0.88	1.20	1.71
16	0.95	0.90	1.30	1.65	1.18	2.25	0.61	0.34	0.70	0.86	1.18	1.68
17	1.01	0.90	1.24	1.66	1.15	2.11	0.59	0.34	0.72	0.72	1.15	1.75
18	1.23	0.96	1.21	1.65	1.18	2.03	0.56	0.33	0.72	0.74	1.04	1.77
19	1.39	0.97	1.20	1.68	1.18	1.98	0.51	0.34	0.71	0.72	1.10	1.80
20	1.63	0.97	1.11	1.75	1.15	1.91	0.49	0.35	0.71	0.70	1.15	2.05
21	1.67	0.99	1.23	1.90	1.11	1.88	0.48	0.35	0.73	0.71	1.04	2.96
22	1.65	0.99	1.56	1.99	1.10	1.76	0.45	0.36	0.72	0.73	1.06	3.51
23	1.49	0.97	1.99	1.76	1.09	1.75	0.44	0.39	0.70	0.79	1.26	3.60
24	1.31	0.99	2.19	1.63	1.10	1.73	0.44	0.38	0.67	0.98	1.82	3.61
25	1.22	1.06	2.35	1.70	1.10	1.59	0.45	0.38	0.66	0.98	1.74	3.49
26	1.18	1.10	2.05	1.68	1.25	1.51	0.46	0.40	0.66	0.90	1.58	3.40
27	1.01	1.14	1.95	1.61	1.56	1.46	0.44	0.39	0.64	0.91	1.56	3.15
28	1.02	1.26	1.99	1.49	1.93	1)39	0.41	0.39	0.61	0.93	1.89	2.86
29	1.05		2.11	1.36	2.36	1.26	0.40	0.38	0.62	1.08	2.16	2.49
30	1.10		2.01	1.37	2.81	1.21	0.38	0.37	0.58	1.32	1.99	2.11
31	1.11		1.90		3.28		0.37	0.37		1.67		1.96
Suma	**34.04**	**27.84**	**45.21**	**50.26**	**47.22**	**63.89**	**20.51**	**11.06**	**21.48**	**27.59**	**44.52**	**72.20**
Media mensual	1.10	0.99	1.46	1.68	1.52	2.13	0.66	0.36	0.72	0.89	1.48	2.33
Máxima	1.67	1.26	2.35	1.99	3.28	3.56	1.18	0.40	0.99	1.67	2.24	3.61
Mínima	0.87	0.87	1.05	1.36	1.09	1.21	0.37	0.33	0.34	0.56	1.04	1.68
Amplitud mensual	0.80	0.39	1.30	0.63	2.19	2)35	0.81	0.07	0.65	1.11	1.20	1.93
Normal	1.68	1.55	1.70	2.37	2.59	2.09	1.75	1.44	1.35	1.44	1.78	2.07
Años	26	26	26	26	26	26	26	26	26	26	26	26

RIO QUINES

Nombre del lugar: **LA HUERTITA** **Provincia de SAN LUIS**

Hidrómetro Nº 142. Tipo "A". Perteneciente a la Dirección de Meteorología, Geofísica e Hidrología.

Fecha en que inician las observaciones: 4 de agosto de 1925. Hora en que se efectúa la observación: 8.00 horas.

DURANTE EL PERIODO 1925 - 1933

Altura máxima. 5.00 Altura mínima. 0.11

Observada ... 7/2/931 Observada ... 19/2/928

AÑO 1933

Máxima anual .. 5.00 Media anual ... 1.00

Mínima anual .. 0.43 Amplitud anual . 4.37

Días	Enero	Febrero	Marzo	Abril	Mayo	Junio	Julio	Agosto	Septiembre	Octubre	Noviembre	Diciembre
1	0.99	1.19	1.19	1.16	1.09	1.00	0.84	0.76	0.50	1.00	1.10	0.86
2	1.00	1.22	1.19	1.15	1.08	0.99	0.83	0.75	0.49	1.00	1.09	0.87
3	1.00	1.18	1.18	1.14	1.07	0.98	0.83	0.75	0.48	1.01	1.08	0.86
4	1.01	1.17	1.17	1.13	1.07	0.98	0.82	0.74	0.47	1.01	1.07	0.84
5	1.02	1.16	1.16	1.11	1.06	0.97	0.82	0.73	0.47	1.02	1.06	0.83
6	1.02	1.15	1.16	1.10	1.06	0.96	0.81	0.72	0.46	1.01	1.05	0.82
7	1.03	1.14	1.15	1.10	1.06	0.96	0.81	0.71	0.45	1.00	1.04	0.81
8	1.03	1.13	1.14	1.09	1.05	0.95	0.80	0.71	0.44	1.80	1.03	0.80
9	1.04	1.12	2.00	1.08	1.05	0.94	0.79	0.70	0.44	1.10	1.02	0.80
10	1.05	1.10	1.71	1.07	1.04	0.94	0.79	0.70	0.43	1.10	1.01	0.79
11	1.04	1.12	1.17	1.65	1.03	0.93	0.79	0.70	0.45	1.09	1.01	0.78
12	1.03	1.72	1.18	1.14	1.03	0.96	0.78	0.69	1.10	1.08	1.00	0.77
13	1.02	1.20	1.17	1.13	1.03	0.96	0.77	0.68	1.08	1.07	1.00	0.77
14	1.00	1.17	1.19	1.12	1.03	0.95	0.77	0.66	1.07	1.06	0.99	0.76
15	1.00	1.16	1.18	1.11	1.04	0.94	0.76	0.66	1.06	1.05	0.98	0.75
16	0.99	1.27	1.17	1.09	1.04	0.94	0.75	0.65	1.05	1.04	0.97	0.74
17	0.99	1.18	1.16	1.09	1.03	0.93	0.74	0.64	1.04	1.03	0.97	1.52
18	0.98	1.17	1.17	1.09	1.03	0.92	0.74	0.63	1.03	1.03	0.96	1.10
19	1.00	1.16	1.15	1.09	1.02	0.91	0.73	0.62	1.02	1.02	0.95	1.10
20	1.00	1.18	1.14	1.09	1.02	0.90	0.72	0.61	1.02	1.01	0.94	1.08
21	1.01	1.20	1.14	1.10	1.01	0.90	0.71	0.60	1.04	1.00	0.93	1.07
22	1.08	1.19	1.18	1.10	1.01	0.88	0.71	0.59	1.03	0.99	0.92	1.07
23	1.09	1.18	1.16	1.09	1.02	0.88	0.72	0.58	1.02	0.98	0.91	1.06
24	1.10	1.17	1.17	1.08	1.01	0.87	0.72	0.57	1.02	0.97	0.90	1.05
25	1.09	1.92	1.16	1.07	1.00	0.86	0.71	0.56	1.01	0.96	0.89	1.05
26	1.08	1.22	1.16	1.06	1.00	0.85	0.70	0.55	1.01	0.95	0.88	1.04
27	1.07	1.21	1.15	1.05	0.99	0.84	0.69	0.54	1.00	2.09	0.87	1.03
28	1.11	1.20	1.17	1.05	0.98	0.84	0.68	0.53	1.00	1.11	0.87	1.02
29	1.12		1.16	1.06	0.98	0.83	0.88	0.52	0.99	1.10	0.86	1.01
30	5.00		1.16	1.08	1.00	0.82	0.77	0.51	0.98	1.09	0.87	1.02
31	1.20		1.17		1.00		0.76	0.50		1.09		1.02
Suma	**36.19**	**34.18**	**37.51**	**33.47**	**31.93**	**27.58**	**23.74**	**19.88**	**24.65**	**33.86**	**29.22**	**29.09**
Media mensual	1.17	1.22	1.21	1.12	1.03	0.92	0.76	0.64	0.83	1.09	0.97	0.94
Máxima	5.00	1.72	2.00	1.65	1.09	1.00	0.84	0.76	1.10	2.09	1.10	1.52
Mínima	0.98	1.10	1.14	1.05	0.98	0.82	0.68	0.50	0.43	0.95	0.86	0.74
Amplitud mensual	4.02	0.62	0.86	0.60	0.11	0.18	0.16	0.26	0.67	1.14	0.24	0.78

RIO MENDOZA

Nombre del lugar: **CACHEUTA** **Provincia de MENDOZA**

Hidrómetro Nº 35. Tipo "A". Perteneciente a la Oficina de Aforos de la Provincia.

Fecha en que se inician las observaciones: 26 de septiembre de 1908 Hora en que se efectúa la observación: 8.00 horas.

DURANTE EL PERIODO 1908 - 1933 **AÑO 1933**

Altura máxima.	6.50	Altura mínima.	0.17	Máxima anual ..	2.35	Mínima anual ... 0.88
Observada ...	1/2/920	Observada ...	1/8/929	Mínima anual ..	0.22	Amplitud anual . 2.11

Días	Enero	Febrero	Marzo	Abril	Mayo	Junio	Julio	Agosto	Septiembre	Octubre	Noviembre	Diciembre
1	1.90	1.90	1.20	1.00	0.75	0.52	0.33	0.26	0.34	0.47	0.63	1.28
2	1.70	1.90	1.15	1.05	0.70	0.50	0.40	0.27	0.33	0.46	0.70	1.29
3	1.85	2.05	1.12	0.96	0.72	0.50	0.35	0.28	0.34	0.47	0.78	1.30
4	1.90	1.90	1.10	1.00	0.68	0.52	0.35	0.28	0.34	0.47	0.81	1.28
5	1.80	1.70	1.15	1.00	0.68	0.50	0.36	0.28	0.33	0.46	0.95	1.30
6	1.80	1.65	1.10	0.95	0.67	0.50	0.36	0.30	0.33	0.47	1.00	1.12
7	1.75	1.65	1.10	0.97	0.68	0.49	0.32	0.29	0.34	0.48	1.00	1.15
8	1.60	1.70	1.05	0.96	0.65	0.50	0.28	0.30	0.33	0.50	1.03	1.32
9	1.60	1.75	1.05	0.98	0.63	0.48	0.26	0.28	0.33	0.48	1.12	1.33
10	1.65	1.80	1.00	0.90	0.62	0.48	0.26	0.29	0.34	0.46	1.24	1.30
11	1.70	1.80	1.00	0.93	0.60	0.50	0.25	0.29	0.34	0.43	1.25	1.25
12	1.70	1.75	0.96	0.90	0.60	0.50	0.26	0.30	0.35	0.40	1.24	1.28
13	1.65	1.60	1.00	0.90	0.63	0.52	0.26	0.31	0.35	0.43	1.20	1.34
14	1.60	1.60	1.00	0.88	0.65	0.47	0.25	0.30	0.36	0.49	1.32	1.38
15	1.60	1.50	1.00	0.85	0.64	0.47	0.24	0.30	0.36	0.58	1.30	1.37
16	1.55	1.50	0.98	0.86	0.62	0.48	0.28	0.30	0.37	0.62	1.30	1.35
17	1.55	1.45	0.99	0.84	0.58	0.48	0.28	0.32	0.40	0.70	1.28	1.40
18	1.65	1.40	1.00	0.80	0.58	0.49	0.26	0.32	0.38	1.05	1.28	1.38
19	1.72	1.45	1.05	0.80	0.57	0.45	0.27	0.33	0.38	1.00	1.30	1.41
20	1.98	1.40	1.00	0.78	0.55	0.40	0.27	0.34	0.38	1.02	1.28	1.41
21	2.00	1.40	1.00	0.78	0.58	0.35	0.28	0.32	0.37	1.00	1.25	1.40
22	2.15	1.35	1.05	0.75	0.70	0.35	0.28	0.32	0.38	1.03	1.31	1.39
23	2.10	1.30	1.00	0.77	0.59	0.32	0.29	0.33	0.39	1.02	1.32	1.40
24	2.25	1.24	0.96	0.75	0.56	0.30	0.28	0.32	0.40	1.00	1.36	1.42
25	2.30	1.22	0.95	0.70	0.58	0.30	0.28	0.34	0.39	1.04	1.36	1.42
26	2.35	1.20	0.95	0.70	0.56	0.36	0.26	0.35	0.41	1.04	1.38	1.45
27	2.30	1.18	0.94	0.68	0.53	0.30	0.26	0.34	0.40	1.00	1.36	1.44
28	2.33	1.18	0.95	0.69	0.50	0.33	0.26	0.33	0.43	0.62	1.32	1.42
29	2.20		0.90	0.67	0.50	0.30	0.25	0.33	0.43	0.80	1.26	1.43
30	2.10		0.90	0.70	0.51	0.32	0.29	0.32	0.43	0.71	1.24	1.45
31	2.00		0.88		0.52		0.27	0.32		0.70		1.48
Suma	**58.33**	**43.52**	**31.48**	**25.50**	**18.83**	**12.98**	**8.89**	**9.56**	**11.05**	**21.40**	**35.17**	**41.94**
Media mensual	1.88	1.55	1.02	0.85	0.61	0.43	0.29	0.31	0.37	0.69	1.17	1.35
Máxima	2.35	2.05	1.20	1.05	0.75	0.52	0.40	0.35	0.43	1.05	1.38	1.48
Mínima	1.55	1.18	0.88	0.67	0.50	0.30	0.24	0.26	0.33	0.40	0.63	1.12
Amplitud mensual	0.80	0.87	0.32	0.38	0.25	0.22	0.16	0.09	0.10	0.65	0.75	0.36
Normal	2.20	2.00	1.48	1.00	0.77	0.65	0.59	0.57	0.60	0.76	1.18	1.78
Años	25	25	25	25	25	25	25	25	25	25	25	25

RIO CONLARA

Nombre del lugar: **RENCA** **Provincia de SAN LUIS**

Hidrómetro Nº 141. Tipo "B". Perteneciente a la Dirección de Meteorología, Geofísica e Hidrología.

Fecha en que inician las observaciones: 16 de julio de 1925. Hora en que se efectúa la observación: 8.00 horas.

DURANTE EL PERIODO 1925 - 1933

Altura máxima. 5.00 Altura mínima. 0.05

Observada ... 23/1/931 Observada ... 11.11/933

AÑO 1933

Máxima anual .. 3.50 Media anual ... 0.90

Mínima anual .. 0.05 Amplitud anual . 3.45

Días	Enero	Febrero	Marzo	Abril	Mayo	Junio	Julio	Agosto	Septiembre	Octubre	Noviembre	Diciembre
1	1.05	1.50	2.50	2.10	1.24	1.10	0.75	0.55	0.35	0.20	0.20	0.05
2	1.15	1.50	2.50	2.00	1.24	1.10	0.75	0.55	0.35	0.20	0.15	0.05
3	1.15	1.50	2.50	1.50	1.24	1.10	0.75	0.55	0.35	0.20	0.15	0.05
4	1.15	1.50	2.48	1.37	1.24	1.10	0.75	0.55	0.35	0.20	0.15	0.05
5	1.15	1.50	2.48	1.35	1.23	1.10	0.70	0.55	0.30	0.15	0.10	0.05
6	1.15	1.45	2.45	1.28	1.23	1.00	0.70	0.55	0.30	0.15	0.10	0.05
7	1.15	1.45	2.45	1.27	1.23	1.00	0.70	0.50	0.30	0.15	0.10	0.05
8	1.10	1.45	2.45	1.27	1.23	1.00	0.70	0.50	0.30	0.15	0.10	0.05
9	1.10	1.45	2.45	1.27	1.23	1.00	0.70	0.50	0.30	0.15	0.10	0.05
10	1.10	1.50	2.70	1.27	1.23	1.00	0.70	0.50	0.30	0.15	0.10	0.05
11	1.10	1.45	2.43	1.28	1.23	0.90	0.70	0.50	0.30	0.15	0.05	0.05
12	1.10	1.45	2.42	1.28	1.20	0.90	0.70	0.50	0.40	0.10	0.05	0.05
13	1.05	1.30	2.42	1.28	1.20	0.90	0.65	0.50	0.40	0.10	0.05	0.05
14	1.05	1.30	2.40	1.28	1.20	0.90	0.65	0.50	0.40	0.10	0.05	0.05
15	1.15	1.30	2.40	1.27	1.20	0.90	0.65	0.50	0.40	0.10	0.05	0.05
16	1.15	2.10	2.40	1.27	1.20	0.90	0.65	0.50	0.35	0.10	0.05	0.05
17	1.15	3.50	2.39	1.27	1.20	0.85	0.65	0.45	0.35	0.10	0.05	0.10
18	1.10	3.50	2.39	1.26	1.20	0.85	0.65	0.45	0.35	0.10	0.05	0.15
19	1.10	3.20	2.39	1.26	1.20	0.85	0.65	0.45	0.30	0.10	0.05	0.15
20	1.10	3.20	2.38	1.26	1.15	0.85	0.60	0.45	0.30	0.10	0.05	0.15
21	1.05	3.10	2.35	1.26	1.15	0.85	0.60	0.40	0.30	0.10	0.05	0.20
22	1.05	3.00	2.35	1.25	1.15	0.85	0.60	0.40	0.25	0.10	0.05	0.35
23	1.05	3.00	2.30	1.25	1.15	0.85	0.60	0.40	0.25	0.10	0.05	0.35
24	1.00	2.80	2.25	1.25	1.15	0.85	0.60	0.40	0.25	0.10	0.05	0.30
25	1.00	2.80	2.25	1.24	1.15	0.85	0.60	0.40	0.25	0.10	0.05	0.30
26	1.00	2.80	2.23	1.24	1.10	0.80	0.60	0.40	0.25	0.10	0.05	0.30
27	0.95	2.50	2.20	1.24	1.10	0.80	0.60	0.35	0.20	0.10	0.05	0.29
28	0.95	2.50	2.20	1.24	1.10	0.80	0.60	0.35	0.20	0.10	0.05	0.29
29	1.90		2.18	1.24	1.10	0.80	0.55	0.35	0.20	0.25	0.05	0.28
30	1.75		2.18	1.24	1.10	0.75	0.55	0.35	0.20	0.20	0.05	0.30
31	1.50		2.17		1.10		0.55	0.35		0.20		0.30
Suma	**35.50**	**59.60**	**73.64**	**39.84**	**36.67**	**27.50**	**20.20**	**14.25**	**9.10**	**4.20**	**2.25**	**4.61**
Media mensual	1.15	2.13	2.38	1.33	1.18	0.92	0.65	0.46	0.30	0.14	0.07	0.15
Máxima	1.90	3.50	2.70	2.10	1.24	1.10	0.75	0.55	0.40	0.25	0.20	0.35
Mínima	0.95	1.30	2.17	1.24	1.10	0.75	0.55	0.35	0.20	0.10	0.05	0.05
Amplitud mensual	0.95	2.20	0.53	0.86	0.14	0.35	0.20	0.20	0.20	0.15	0.15	0.30
Normal	—	—	—	—	—	—	—	—	—	—	—	—
Años	—	—	—	—	—	—	—	—	—	—	—	—

RIO QUINTO

Nombre del lugar: **LA FLORIDA** **Provincia de SAN LUIS**

Hidrómetro Nº 139. Tipo "B". Perteneciente a la Dirección de Meteorología, Geofísica e Hidrología.

Fecha en que inician las observaciones: 1º de junio de 1925. Hora en que se efectúa la observación: 8.00 horas.

DURANTE EL PERIODO 1925 - 1933

Altura máxima. 5.39 Observada ... 17/1/928

Altura mínima. 1.07 Observada ... 31/12/929

AÑO 1933

Máxima anual .. 3.45 Mínima anual .. 1.10

Media anual ... 1.26 Amplitud anual . 2.35

Días	Enero	Febrero	Marzo	Abril	Mayo	Junio	Julio	Agosto	Septiembre	Octubre	Noviembre	Diciembre
1	1.20	1.53	1.48	1.34	1.21	1.19	1.17	1.16	1.12	1.14	1.29	1.20
2	1.19	1.50	1.46	1.33	1.20	1.19	1.17	1.16	1.12	1.14	1.26	1.20
3	1.19	1.54	1.44	1.33	1.30	1.19	1.17	1.16	1.12	1.14	1.23	1.19
4	1.20	1.47	1.43	1.33	1.25	1.19	1.17	1.16	1.11	1.14	1.21	1.19
5	1.52	1.43	1.42	1.32	1.25	1.19	1.17	1.16	1.11	1.13	1.19	1.19
6	1.32	1.41	1.54	1.31	1.24	1.19	1.17	1.16	1.11	1.13	1.18	1.19
7	1.29	1.39	1.47	1.31	1.24	1.19	1.17	1.15	1.11	1.13	1.17	1.18
8	1.25	1.37	1.35	1.30	1.24	1.18	1.21	1.15	1.10	1.14	1.16	1.18
9	2.05	1.34	1.70	1.30	1.24	1.18	1.21	1.15	1.10	1.20	1.15	1.18
10	1.41	1.32	1.80	1.30	1.28	1.18	1.21	1.15	1.10	1.18	1.14	1.18
11	1.35	1.30	1.50	1.50	1.23	1.18	1.20	1.15	1.10	1.17	1.14	1.18
12	1.30	1.49	1.49	1.47	1.23	1.18	1.20	1.15	1.40	1.16	1.14	1.17
13	1.28	1.37	1.48	1.45	1.23	1.18	1.20	1.15	1.32	1.16	1.13	1.17
14	1.26	1.33	1.47	1.41	1.22	1.18	1.20	1.14	1.26	1.16	1.13	1.17
15	1.25	1.31	1.45	1.40	1.22	1.18	1.19	1.14	1.20	1.15	1.13	1.17
16	1.24	1.64	1.43	1.39	1.22	1.17	1.19	1.14	1.19	1.15	1.13	1.16
17	1.23	1.37	1.35	1.37	1.22	1.17	1.19	1.14	1.18	1.15	1.13	1.30
18	1.23	1.35	1.32	1.35	1.22	1.20	1.19	1.14	1.18	1.15	1.12	1.21
19	1.22	1.34	1.52	1.33	1.22	1.20	1.18	1.14	1.17	1.14	1.12	1.20
20	1.32	1.32	1.49	1.30	1.22	1.19	1.18	1.14	1.17	1.14	1.12	1.20
21	1.27	1.50	1.40	1.29	1.21	1.19	1.18	1.14	1.17	1.65	1.12	1.80
22	1.26	1.36	1.35	1.28	1.21	1.19	1.18	1.13	1.16	1.26	1.12	1.70
23	1.25	1.35	1.80	1.27	1.21	1.18	1.18	1.13	1.16	1.24	1.12	1.59
24	1.22	1.34	1.60	1.26	1.21	1.18	1.18	1.13	1.16	1.22	1.11	1.50
25	1.55	3.45	1.50	1.25	1.21	1.18	1.17	1.13	1.15	1.20	1.11	1.40
26	1.32	1.65	1.43	1.24	1.20	1.18	1.17	1.13	1.15	1.19	1.11	1.35
27	1.28	1.53	1.42	1.24	1.20	1.18	1.17	1.13	1.15	2.62	1.11	1.25
28	1.30	1.60	1.39	1.23	1.20	1.18	1.17	1.13	1.15	1.48	1.11	1.20
29	2.16		1.37	1.23	1.20	1.18	1.17	1.12	1.14	1.40	1.10	1.16
30	1.42		1.36	1.22	1.19	1.18	1.16	1.12	1.14	1.35	1.27	1.34
31	1.30		1.35		1.19		1.16	1.12		1.32		1.30
Suma	**41.63**	**41.90**	**45.56**	**39.65**	**37.91**	**35.52**	**36.63**	**35.40**	**34.80**	**38.93**	**34.55**	**39.40**
Media mensual	1.34	1.49	1.47	1.32	1.22	1.18	1.18	1.14	1.16	1.26	1.15	1.27
Máxima	2.16	3.45	1.80	1.50	1.30	1.20	1.21	1.16	1.40	2.62	1.29	1.80
Mínima	1.19	1.30	1.32	1.22	1.19	1.17	1.16	1.12	1.10	1.13	1.10	1.16
Amplitud mensual	0.97	2.15	0.48	0.28	0.11	0.03	0.05	0.04	0.30	1.49	0.19	0.64
Normal	—	—	—	—	—	—	—	—	—	—	—	—
Años	—	—	—	—	—	—	—	—	—	—	—	—

RIO QUINTO

Nombre del lugar: **PASO DE LAS CARRETAS** **Provincia de SAN LUIS**

Hidrómetro Nº 140. Tipo "B". Perteneciente a la Dirección de Meteorología, Geofísica e Hidrología.

Fecha en que inician las observaciones: 28 de agosto de 1925. Hora en que se efectúa la observación: 8.00 horas.

DURANTE EL PERIODO 1925 - 1933

Altura máxima. 4.20 Altura mínima. 1.15

Observada ... 3/12/932 Observada ... 7/1/930

AÑO 1933

Máxima anual .. 4.10 Media anual ... 1.45

Mínima anual .. 1.19 Amplitud anual . 2.91

Días	Enero	Febrero	Marzo	Abril	Mayo	Junio	Julio	Agosto	Septiembre	Octubre	Noviembre	Diciembre
1	1.39	1.80	1.64	1.63	1.50	1.40	1.33	1.33	1.30	1.37	1.50	1.41
2	1.40	1.85	1.63	1.60	1.44	1.39	1.35	1.33	1.31	1.36	1.49	1.38
3	1.41	1.90	1.62	1.60	1.49	1.39	1.35	1.32	1.31	1.36	1.45	13.7
4	1.38	1.88	1.62	1.59	1.43	1.39	1.35	1.32	1.31	1.36	1.40	1.34
5	1.38	1.75	1.61	1.56	1.43	1.38	1.35	1.32	1.31	1.35	1.39	1.29
6	1.37	1.64	1.61	1.55	1.43	1.38	1.34	1.32	1.31	1.35	1.37	1.28
7	1.37	1.62	1.61	1.54	1.43	1.38	1.34	1.31	1.31	1.35	1.35	1.27
8	1.37	1.60	1.61	1.53	1.43	1.38	1.34	1.31	1.31	1.35	1.32	1.26
9	1.39	1.58	1.60	1.55	1.42	1.38	1.34	1.31	1.31	1.59	1.31	1.25
10	1.38	1.55	4.10	1.52	1.42	1.38	1.35	1.31	1.32	1.40	1.30	1.25
11	1.38	1.50	1.79	1.54	1.42	1.38	1.35	1.31	1.33	1.38	1.29	1.26
12	1.38	2.00	1.78	1.70	1.42	1.38	1.35	1.32	1.41	1.37	1.28	1.25
13	1.37	1.80	1.78	1.57	1.42	1.38	1.35	1.32	1.80	1.36	1.27	1.25
14	1.37	1.77	1.70	1.57	1.41	1.38	1.35	1.32	1.60	1.34	1.26	1.25
15	1.39	1.54	1.69	1.56	1.41	1.38	1.35	1.32	1.51	1.32	1.26	1.25
16	1.42	1.55	1.67	1.56	1.41	1.38	1.35	1.32	1.44	1.30	1.25	1.25
17	1.45	1.69	1.65	1.55	1.40	1.38	1.34	1.32	1.42	1.31	1.25	1.59
18	1.44	1.54	1.64	1.50	1.40	1.38	1.34	1.33	1.40	1.28	1.25	1.59
19	1.43	1.50	2.05	1.50	1.40	1.37	1.34	1.32	1.40	1.27	1.24	1.38
20	1.40	1.47	1.74	1.52	1.40	1.37	1.34	1.31	1.40	1.27	1.24	1.39
21	1.39	2.00	1.73	1.54	1.39	1.36	1.33	1.30	1.40	1.28	1.24	1.45
22	1.38	1.80	1.73	1.50	1.39	1.35	1.33	1.30	1.41	1.58	1.23	1.70
23	1.38	1.61	2.10	1.49	1.39	1.35	1.33	1.30	1.43	1.40	1.23	1.80
24	1.38	1.58	1.90	1.47	1.40	1.35	1.33	1.32	1.46	1.35	1.22	2.00
25	1.43	2.50	1.80	1.46	1.44	1.34	1.32	1.38	1.40	1.33	1.21	1.70
26	1.70	2.00	1.78	1.45	1.43	1.34	1.32	1.33	1.38	1.30	1.20	1.39
27	1.45	1.70	1.75	1.45	1.42	1.33	1.32	1.32	1.38	1.30	1.20	1.38
28	1.84	1.66	1.73	1.44	1.42	1.33	1.32	1.31	1.37	2.00	1.19	1.36
29	1.50		1.69	1.44	1.41	1.33	1.32	1.30	1.36	1.70	1.19	1.35
30	1.80		1.67	1.45	1.41	1.32	1.32	1.30	1.36	1.43	1.70	2.00
31	1.55		1.66		1.40		1.33	1.30		1.45		1.75
Suma	**44.67**	**48.38**	**55.68**	**45.93**	**44 01**	**41.04**	**41.47**	**40.83**	**41.76**	**43.16**	**39.08**	**44.44**
Media mensual	1.44	1.73	1.80	1.53	1.42	1.37	1.34	1.32	1.39	1.39	1.30	1.43
Máxima	1.84	2.50	4.10	1.70	1.50	1.40	1.35	1.38	1.80	2.00	1.70	2.00
Mínima	1.37	1.47	1.70	1.44	1.39	1.32	1.32	1.30	1.30	1.27	1.19	1.25
Amplitud mensual	0.47	1.03	2.50	0.26	0.11	0.08	0.03	0.08	0.50	0.73	0.51	0.75
Normal	—	—	—	—	—	—	—	—	—	—	—	—
Años	—	—	—	—	—	—	—	—	—	—	—	—

RIO QUINTO

Nombre del lugar: **VILLA MERCEDES — PUENTE F.C.P. (Km. 13)** **Provincia de SAN LUIS**

Hidrómetro Nº 33. Tipo "B". Perteneciente a la Dirección de Meteorología, Geofísica e Hidrología.

Fecha en que inician las observaciones: 14 de enero de 1907. Hora en que se efectúa la observación: 8.00 horas.

DURANTE EL PERIODO 1907 - 1933

Altura máxima. 4.20 Altura mínima. 1.10

Observada ... 17/1/928 Observada ... 2/1/928

AÑO 1933

Máxima anual .. 3.90 Media anual ... 1.39

Mínima anual .. 1.30 Amplitud anual . 2.60

Días	Enero	Febrero	Marzo	Abril	Mayo	Junio	Julio	Agosto	Septiembre	Octubre	Noviembre	Diciembre
1	1.30	2.20	1.38	1.40	1.32	1.30	1.30	1.30	1.30	1.30	1.38	1.51
2	1.30	1.80	1.36	1.38	1.32	1.30	1.30	1.30	1.30	1.30	1.38	1.48
3	1.30	1.70	1.34	1.36	1.32	1.30	1.30	1.30	1.30	1.30	1.36	1.48
4	1.30	1.80	1.32	1.34	1.32	1.30	1.30	1.30	1.30	1.30	1.36	1.46
5	1.30	1.70	1.30	1.32	1.30	1.30	1.30	1.30	1.30	1.30	1.32	1.44
6	1.30	1.60	1.30	1.32	1.30	1.30	1.30	1.30	1.30	1.30	1.30	1.42
7	1.30	1.58	1.30	1.32	1.30	1.30	1.30	1.30	1.30	1.30	1.30	1.40
8	1.30	1.56	1.30	1.36	1.30	1.30	1.30	1.30	1.30	1.30	1.30	1.40
9	1.30	1.40	1.36	1.50	1.30	1.30	1.30	1.30	1.30	1.30	1.30	1.36
10	1.30	1.38	2.50	1.48	1.30	1.30	1.30	1.30	1.30	1.30	1.30	1.36
11	1.70	1.36	1.80	1.46	1.30	1.30	1.30	1.30	1.30	1.30	1.30	1.36
12	1.60	2.20	1.70	1.44	1.30	1.30	1.30	1.30	1.30	1.30	1.30	1.34
13	1.50	1.80	1.60	1.42	1.30	1.30	1.30	1.30	1.70	1.30	1.30	1.34
14	1.40	1.70	1.58	1.40	1.30	1.30	1.30	1.30	1.50	1.30	1.30	1.30
15	1.36	1.60	1.56	1.38	1.30	1.30	1.30	1.30	1.40	1.30	1.30	1.30
16	1.36	1.58	1.54	1.36	1.30	1.30	1.30	1.30	1.40	1.30	1.30	1.30
17	1.34	1.80	1.52	1.34	1.30	1.30	1.30	1.30	1.38	1.30	1.30	1.30
18	1.32	1.60	1.50	1.32	1.30	1.30	1.30	1.30	1.36	1.30	1.30	1.30
19	1.30	1.58	1.60	1.32	1.30	1.30	1.30	1.30	1.34	1.30	1.30	1.30
20	1.30	1.50	1.50	1.32	1.30	1.30	1.30	1.30	1.34	1.30	1.30	1.30
21	1.60	1.80	1.48	1.32	1.30	1.30	1.30	1.30	1.32	1.30	1.30	1.30
22	1.58	1.70	1.50	1.32	1.30	1.30	1.30	1.30	1.32	1.30	1.30	1.30
23	1.50	1.58	1.80	1.32	1.30	1.30	1.30	1.30	1.30	1.30	1.30	1.30
24	1.48	1.50	1.70	1.32	1.30	1.30	1.30	1.30	1.30	1.30	1.30	1.60
25	1.46	3.90	1.60	1.32	1.30	1.30	1.30	1.30	1.30	1.30	1.30	1.50
26	1.44	1.80	1.50	1.32	1.30	1.30	1.30	1.30	1.30	1.30	1.30	1.70
27	1.40	1.60	1.48	1.32	1.30	1.30	1.30	1.30	1.30	1.80	1.30	1.50
28	1.50	1.40	1.46	1.32	1.30	1.30	1.30	1.30	1.30	2.10	1.30	1.46
29	1.70		1.44	1.32	1.30	1.30	1.30	1.30	1.30	1.80	1.30	1.42
30	1.80		1.42	1.32	1.30	1.30	1.30	1.30	1.30	1.50	1.60	1.60
31	1.60		1.40		1.30		1.30	1.30		1.40		1.56
Suma	**44.24**	**48.72**	**47.14**	**40.74**	**40.38**	**39.00**	**40.30**	**40.30**	**40.06**	**42.40**	**39.60**	**43.69**
Media mensual	1.43	1.74	1.52	1.36	1.30	1.30	1.30	1.30	1.34	1.37	1.32	1.41
Máxima	1.80	3.90	2.50	1.50	1.32	1.30	1.30	1.30	1.70	2.10	1.60	1.70
Mínima	1.30	1.36	1.30	1.32	1.30	1.30	1.30	1.30	1.30	1.30	1.30	1.30
Amplitud mensual	0.50	2.54	1.20	0.18	0.02	0.00	0.00	0.00	0.40	0.80	0.30	0.40
Normal	0.92	0.95	0.92	0.93	0.93	0.90	0.91	0.92	0.93	0.97	0.96	0.96
Años	23	23	23	23	23	23	23	23	23	23	23	23

RIO COLORADO

Nombre del lugar: **PICHI MAHUIDA** **Territorio de RIO NEGRO**

Hidrómetro Nº 135. Tipo "B". Perteneciente a la Dirección de Meteorología, Geofísica e Hidrología.

Fecha en que inician las observaciones: 7 de mayo de 1918. Hora en que se efectúa la observación: 8.00 horas.

DURANTE EL PERIODO 1918 - 1933

Altura máxima. 2.50 Observada ... 5/1/920

Altura mínima. 0.03 Observada ... 3/1/925

AÑO 1933

Máxima anual .. 1.72 Mínima anual .. 0.25

Media anual ... — Amplitud anual . 1.47

Dias	Enero	Febrero	Marzo	Abril	Mayo	Junio	Julio	Agosto	Septiembre	Octubre	Noviembre	Diciembre
1	0.59	0.58	0.39	0.28	0.25	0.42	0.32	0.28	0.67	0.49	1.36	1.54
2	0.60	0.57	0.38	0.28	0.25	0.40	0.37	0.28	0.80	0.48	1.38	1.51
3	0.60	0.56	0.38	0.28	0.25	0.38	0.39	0.27	0.70	0.55	1.27	1.61
4	0.61	0.53	0.37	0.29	0.26	0.37	0.38	0.27	0.65	0.60	1.10	1.71
5	0.61	0.50	0.37	0.28	0.26	0.36	0.37	0.27	0.58	0.58	1.05	1.72
6	0.61	0.51	0.37	0.28	0.25	0.35	0.37	0.27	0.52	0.57	1.00	1.59
7	0.61	0.49	0.37	0.28	0.26	0.35	0.35	0.27	0.49	0.56	0.95	1.51
8	0.63	0.48	0.37	0.27	0.25	0.34	0.35	0.28	0.48	0.59	0.91	1.40
9	0.65	0.55	0.36	0.27	0.25	0.34	0.36	0.28	0.53	0.60	0.90	1.35
10	0.62	0.54	0.36	0.26	0.25	0.34	0.37	0.29	0.50	0.58	0.90	1.33
11	0.62	0.52	0.35	0.27	0.25	0.33	0.39	0.29	0.49	0.59	0.88	1.30
12	0.61	0.52	0.35	0.28	0.25	0.33	0.38	0.29	0.48	0.61	0.88	1.27
13	0.60	0.51	0.35	0.28	0.25	0.33	0.38	0.30	0.47	0.65	0.93	1.22
14	0.59	0.50	0.34	0.27	0.25	0.33	0.37	0.30	0.48	0.67	1.03	1.10
15	0.58	0.49	0.35	0.28	0.25	0.32	0.36	0.30	0.47	0.68	1.08	1.05
16	0.57	0.49	0.34	0.28	0.26	0.32	0.35	0.30	0.47	0.69	1.15	1.02
17	0.56	0.50	0.33	0.27	0.25	0.32	0.35	0.31	0.46	0.70	1.20	1.00
18	0.55	0.48	0.31	0.27	0.25	0.32	0.36	0.31	0.46	0.70	1.30	1.10
19	0.56	0.48	0.31	0.27	0.25	0.31	0.34	0.32	0.47	0.69	1.37	1.05
20	0.59	0.48	0.32	0.27	0.25	0.29	0.33	0.32	0.48	0.85	1.40	1.15
21	0.64	0.46	0.31	0.26	0.25	0.28	0.33	0.32	0.55	1.00	1.42	1.20
22	0.67	0.45	0.30	0.26	0.26	0.47	0.32	0.32	0.60	1.01	1.50	1.22
23	0.66	0.44	0.30	0.26	0.26	0.43	0.32	0.31	0.61	1.10	1.50	1.30
24	0.64	0.44	0.31	0.27	0.26	0.41	0.31	0.30	0.58	1.15	1.48	1.40
25	0.63	0.43	0.31	0.27	0.26	0.37	0.31	0.30	0.55	1.20	1.51	1.37
26	0.62	0.42	0.30	0.26	0.26	0.35	0.30	0.35	0.56	1.25	1.50	1.35
27	0.61	0.41	0.29	0.26	0.60	0.34	0.30	0.36	0.52	1.25	1.51	1.25
28	0.60	0.40	0.29	0.25	0.58	0.34	0.29	0.35	0.50	1.24	1.54	1.22
29	0.59		0.29	0.25	0.54	0.33	0.29	0.36	0.50	1.30	1.57	1.10
30	0.60		0.29	0.25	0.49	0.33	0.29	0.35	0.49	1.32	1.58	1.08
31	0.59		0.29		0.45		0.28	0.56		1.37		1.05
Suma	**18.81**	**13.73**	**10.35**	**L8.10**	**L9.25**	**10.50**	**10.58**	**9.68**	**16.11**	**25.62**	**37.15**	**40.07**
Media mensual	0.61	0.49	0.33	0.26	0.30	0.35	0.34	0.31	0.54	0.83	1.24	1.29
Máxima	0.67	0.58	0.39	0.29	0.60	0.47	0.39	0.56	0.80	1.37	1.58	1.72
Mínima	0.55	0.40	0.29	0.25	0.25	0.28	0.28	0.27	0.46	0.48	0.88	1.00
Amplitud mensual	0.12	0.18	0.10	0.04	0.35	0.19	0.11	0.29	0.34	0.89	0.70	0.72
Normal	0.97	0.71	0.49	0.54	0.39	0.42	0.42	0.44	0.52	0.82	1.56	1.25
Años	**14**	**14**	**14**	**14**	**14**	**14**	**14**	**14**	**14**	**14**	**14**	**14**

RIO COLORADO

Nombre del lugar: **BUENA PARADA** **Territorio de RIO NEGRO**

Hidrómetro Nº 78. Tipo "B". Perteneciente a la Dirección de Meteorología, Geofísica e Hidrología.

Fecha en que inician las observaciones: 27 de septiembre de 1902. Hora en que se efectúa la observación: 8.00 horas.

DURANTE EL PERIODO 1902 - 1933

Altura máxima. 3.94 Altura mínima. 0.87

Observada ... 22/1/915 Observada ... 17/6/910

AÑO 1933

Máxima anual .. 3.28 Media anual ... 2.22

Mínima anual .. 1.75 Amplitud anual . 1.53

Días	Enero	Febrero	Marzo	Abril	Mayo	Junio	Julio	Agosto	Septiembre	Octubre	Noviembre	Diciembre
1	2.25	2.20	2.00	1.80	1.77	2.00	2.15	1.92	2.30	2.15	3.01	3.22
2	2.25	2.15	1.95	1.85	1.75	1.99	2.12	1.92	2.32	2.24	3.01	3.20
3	2.30	2.15	1.90	1.85	1.77	1.99	2.05	1.90	2.40	2.30	2.95	3.10
4	2.30	2.20	1.90	1.80	1.80	1.97	2.02	1.89	2.24	2.38	2.90	3.08
5	2.35	2.15	1.90	1.80	1.78	1.95	2.02	1.90	2.20	2.32	2.85	3.05
6	2.40	2.15	1.90	1.80	1.78	1.92	2.00	1.92	2.18	2.30	2.82	3.08
7	2.40	2.15	1.90	1.80	1.78	1.90	2.00	1.96	2.18	2.34	2.72	3.10
8	2.40	2.10	1.90	1.80	1.77	1.90	2.00	1.95	2.15	2.32	2.70	3.10
9	2.50	2.05	1.90	1.80	1.77	1.89	2.00	1.95	2.15	2.30	2.68	3.10
10	2.40	2.05	1.95	1.85	1.77	1 88	2.04	1.98	2.15	2.30	2.65	3.10
11	2.35	2.05	1.95	1.85	1.76	1.90	2.05	1.98	2.15	2.30	2.69	3.04
12	2.30	2.05	1.95	1.80	1.76	1.90	2.05	1.98	2.18	2.31	2.69	2.96
13	2.30	2.00	1.90	1.75	1.75	1.90	2.02	1.98	2.16	2.35	2.69	2.88
14	2.20	2.10	1.90	1.75	1.75	1.91	2.00	2.00	2.15	2.38	2.80	2.84
15	2.15	2.10	1.85	1.80	1.76	1.91	2.00	1.97	2.15	2.40	3.00	2.85
16	2.15	2.10	1.85	1.80	1.77	1.90	2.00	1.96	2.12	2.40	3.06	2.95
17	2.20	2.10	1.85	1.80	1.77	1.90	1.95	1.94	2.12	2.40	3.10	3.02
18	2.20	2.10	1.85	1.75	1.77	1.90	1.95	1.90	2.10	2.52	3.15	3.08
19	2.20	2.10	1.85	1.75	1.77	1.92	1.95	1.90	2.10	2.55	3.20	3.10
20	2.20	2.05	1.80	1.75	1.78	1.90	1.95	1.90	2.14	2.60	3.20	3.12
21	2.50	2.05	1.80	1.76	1.76	1.88	1.98	1.90	2.30	2.65	3.20	3.08
22	2.30	2.05	1.80	1.76	1.76	1.86	1.96	1.90	2.30	2.78	3.26	3.05
23	2.30	2.05	1.80	1.77	1.76	2.08	1.95	1.88	2.27	2.80	3.25	3.10
24	2.30	2.05	1.80	1.77	1.76	2.00	1.93	1.91	2.20	2.86	3.25	3.12
25	2.30	2.00	1.80	1.77	1.78	1.95	1.92	1.93	2.20	2.90	3.25	3.10
26	2.25	2.00	1.80	1.75	1.78	1.90	1.92	2.00	2.20	2.96	3.28	3.06
27	2.25	2.00	1.80	1.76	1.78	1.90	1.93	2.05	2.18	2.96	3.28	2.98
28	2.20	2.00	1.80	1.76	2.20	1.96	1.92	2.05	2.15	2.98	3.25	2.90
29	2.20		1.80	1.76	2.10	2.00	1.90	2.02	2.15	3.00	3.25	2.90
30	2.20		1.80	1.76	2.10	2.02	1.90	2.00	2.15	3.00	3.25	2.88
31	2.20		1.80		2.02		1.90	2.00		3.00		2.88
Suma	**70.80**	**58.30**	**57.75**	**53.57**	**56.18**	**57.98**	**61.53**	**60.44**	**65.74**	**79.05**	**90.39**	**94.02**
Media mensual	2.36	2.08	1.86	1.79	1.81	1.93	2.05	1.94	2.19	2.55	3.01	3.03
Máxima	2.50	2.20	2.00	1.85	2.20	2.08	2.15	2.05	2.32	3.00	3.28	3.22
Mínima	2.15	2.00	1.80	1.75	1.75	1.88	1.90	1.88	2.10	2.15	2.65	2.84
Amplitud mensual	0.35	0.20	0.20	0.10	0.45	0.20	0.25	0.17	0.22	0.85	0.63	0.38
Normal	2.40	2.14	1.86	1.67	1.65	1.65	1.72	1.65	1.71	2.00	2.44	2.49
Años	**31**	**31**	**31**	**31**	**31**	**31**	**31**	**31**	**31**	**31**	**31**	**31**

RIO SENGUERR

Nombre del lugar: **VUELTA SENGUERR** **Territorio de CHUBUT**

Hidrómetro Nº 108. Tipo "B". Perteneciente a la Dirección de Meteorología, Geofísica e Hidrología.

Fecha en que inician las observaciones: 15 de junio de 1904. Hora en que se efectúa la observación: 8.00 horas.

DURANTE EL PERIODO 1904 - 1933

Altura máxima. 3.07 Observada ... 7/9/905

Altura mínima. 0.86 Observada ... 6/4/911

AÑO 1933

Máxima anual .. 2.35 Mínima anual .. 1.12

Media anual ... 1.44 Amplitud anual . 1.23

Días	Enero	Febrero	Marzo	Abril	Mayo	Junio	Julio	Agosto	Septiembre	Octubre	Noviembre	Diciembre
1	1.20	1.19	1.18	1.23	1.53	1.61	1.57	1.53	1.71	1.56	1.60	1.51
2	1.20	1.19	1.18	1.23	1.52	1.60	1.56	1.54	1.70	1.57	1.60	1.51
3	1.20	1.20	1.19	1.24	1.51	1.60	1.56	1.62	1.70	1.58	1.59	1.50
4	1.20	1.20	1.20	1.25	1.49	1.59	1.56	1.90	1.69	1.58	1.59	1.49
5	1.19	1.19	1.20	1.27	1.48	1.59	1.56	1.99	1.69	1.57	1.59	1.49
6	1.19	1.19	1.21	1.30	1.47	1.58	1.55	2.07	1.69	1.56	1.58	1.49
7	1.19	1.18	1.22	1.35	1.45	1.57	1.55	2.18	1.69	1.56	1.58	1.48
8	1.19	1.18	1.25	1.40	1.42	1.56	1.51	2.24	1.68	1.55	1.56	1.48
9	1.19	1.18	1.25	1.44	1.40	1.54	1.47	2.30	1.68	1.54	1.55	1.47
10	1.19	1.18	1.25	1.47	1.38	1.53	1.42	2.34	1.67	1.54	1.55	1.46
11	1.19	1.17	1.24	1.50	1.35	1.50	1.41	2.35	1.67	1.53	1.54	1.45
12	1.20	1.17	1.24	1.54	1.34	1.49	1.41	2.34	1.67	1.53	1.53	1.45
13	1.20	1.17	1.24	1.58	1.33	1.47	1.39	2.32	1.66	1.52	1.52	1.45
14	1.19	1.16	1.23	1.61	1.33	1.46	1.38	2.28	1.65	1.50	1.52	1.45
15	1.19	1.16	1.23	1.63	1.34	1.46	1.38	2.21	1.65	1.48	1.51	1.44
16	1.19	1.15	1.23	1.65	1.36	1.47	1.37	2.18	1.64	1.47	1.50	1.44
17	1.19	1.14	1.23	1.68	1.37	1.49		2.12	1.64	1.45	1.51	1.44
18	1.18	1.14	1.25	1.69	1.39	1.51		2.07	1.63	1.44	1.53	1.43
19	1.18	1.13	1.26	1.69	1.40	1.52		2.04	1.62	1.43	1.54	1.43
20	1.18	1.13	1.28	1.68	1.43	1.52		1.99	1.61	1.45	1.55	1.42
21	1.18	1.12	1.29	1.66	1.47	1.53		1.95	1.61	1.49	1.55	1.41
22	1.18	1.13	1.29	1.64	1.51	1.54		1.91	1.60	1.55	1.54	1.40
23	1.18	1.15	1.28	1.62	1.55	1.56		1.86	1.60	1.60	1.53	1.40
24	1.18	1.16	1.27	1.61	1.59	1.57		1.70	1.59	1.67	1.53	1.39
25	1.19	1.17	1.25	1.59	1.63	1.57		1.70	1.58	1.68	1.52	1.38
26	1.19	1.18	1.24	1.57	1.66	1.58		1.72	1.58	1.67	1.51	1.37
27	1.19	1.18	1.24	1.55	1.68	1.58	1.59	1.73	1.57	1.66	1.50	1.37
28	1.19	1.18	1.24	1.55	1.68	1.58	1.55	1.73	1.57	1.64	1.51	1.38
29	1.19		1.23	1.54	1.67	1.57	1.54	1.72	1.57	1.62	1.52	1.39
30	1.19		1.23	1.53	1.65	1.57	1.54	1.71	1.56	1.61	1.51	1.39
31	1.19		1.23		1.63		1.53	1.71		1.60		1.38
Suma	**36.88**	**32.67**	**38.35**	**45.29**	**46.01**	**46.31**		**61.05**	**49.17**	**48.20**	**46.26**	**44.54**
Media mensual	1.19	1.17	1.24	1.51	1.48	1.54		1.98	1.64	1.55	1.54	1.44
Máxima	1.20	1.20	1.29	1.69	1.68	1.61		2.35	1.71	1.68	1.60	1.51
Mínima	1.18	1.12	1.18	1.23	1.33	1.46		1.53	1.56	1.43	1.50	1.37
Amplitud mensual	0.02	0.08	0.11	0.46	0.35	0.15		0.82	0.15	0.25	0.10	0.14
Normal	1.30	1.44	1.06	1.15	1.35	1.39		1.50	1.60	1.84	1.73	1.51
Años	25	25	25	26	26	25		26	26	26	26	26

RIO CHUBUT

Nombre del lugar: **BOCA DE LA ZANJA** **Territorio CHUBUT**

Hidrómetro Nº 148. Tipo "B". Perteneciente a la Dirección de Meteorología, Geofísica e Hidrología.

Fecha en que se inician las observaciones: 9 de abril de 1930. Hora en que se efectúa la observación: 8.00 horas.

DURANTE EL PERIODO 1930 - 1933

Altura máxima. 5.00 Observada ... 19/7/932

Altura mínima. 0.96 Observada ... 19/3/932

AÑO 1933

Máxima anual .. 2.80 Mínima anual .. 1.25

Media anual ... — Amplitud anual . 1.55

Días	Enero	Febrero	Marzo	Abril	Mayo	Junio	Julio	Agosto	Septiembre	Octubre	Noviembre	Diciembre
1	1.74	1.88	1.27	1.68	1.70	1.77	2.29	1.98	2.39	2.23	2.39	2.00
2	1.73	2.20	1.27	1.67	1.69	1.77	2.50	1.98	2.38	2.20	2.38	1.98
3	1.72	2.10	1.27	1.65	1.68	1.80	2.69	1.98	2.38	2.19	2.36	1.97
4	1.71	1.95	1.26	1.62	1.67	1.79	2.61	1.96	2.37	2.18	2.35	1.96
5	1.73	1.93	1.26	1.60	1.67	1.82	2.46	1.96	2.37	2.17	2.35	1.94
6	1.74	1.92	1.26	1.60	1.67	1.82	2.49	1.90	2.36	2.16	2.33	1.93
7	1.76	1.90	1.26	1.59	1.67	1.84	2.48	1.91	2.36	2.15	2.32	1.93
8	1.78	1.90	1.26	1.59	1.66	1.83	2.46	1.95	2.36	2.14	2.30	1.92
9	1.78	1.87	1.27	1.58	1.66	1.85	2.43	1.98	2.35	2.12	2.30	1.90
10	1.79	1.84	1.27	1.58	1.66	1.87	2.41	2.30	2.35	2.11	2.28	1.88
11	1.79	1.80	1.26	1.58	1.66	1.90	2.39	2.55	2.35	2.11	2.27	1.88
12	1.82	1.78	1.26	1.59	1.65	1.93	2.36	2.64	2.35	2.10	2.25	1.87
13	1.87	1.75	1.25	1.59	1.65	1.97	2.35	2.80	2.34	2.09	2.24	1.86
14	1.86	1.72	1.25	1.58	1.64	2.00	2.34	2.77	2.34	2.07	2.23	1.86
15	1.85	1.70	1.25	1.59	1.64	2.06	2.30	2.73	2.34	2.06	2.22	1.84
16	1.84	1.66	1.26	1.60	1.63	2.09	2.29	2.55	2.33	2.03	2.20	1.83
17	1.83	1.64	1.27	1.60	1.63	2.14	2.26	2.53	2.33	2.00	2.20	1.80
18	1.81	1.60	1.28	1.61	1.64	2.15	2.24	2.51	2.33	1.98	2.18	1.78
19	1.78	1.57	1.27	1.61	1.64	2.18	2.22	2.51	2.33	1.97	2.16	1.77
20	1.75	1.53	1.26	1.63	1.65	2.20	2.21	2.49	2.39	1.97	2.14	1.75
21	1.72	1.50	1.27	1.63	1.65	2.23	2.18	2.49	2.30	1.96	2.14	1.75
22	1.68	1.48	1.27	1.64	1.67	2.25	2.15	2.48	2.43	1.95	2.13	1.74
23	1.63	1.46	1.28	1.66	1.67	2.28	2.12	2.48	2.47	2.00	2.10	1.72
24	1.90	1.40	1.28	1.67	1.69	2.30	2.09	2.50	2.50	2.03	2.08	1.60
25	1.80	1.38	1.92	1.67	1.69	2.28	2.05	2.47	2.45	2.10	2.07	1.57
26	1.78	1.34	2.00	1.75	1.72	2.27	2.04	2.46	2.41	2.18	2.05	1.55
27	1.76	1.31	1.96	1.74	1.75	2.26	2.02	2.44	2.37	2.28	2.05	1.52
28	1.74	1.27	1.92	1.72	1.76	2.25	2.01	2.44	2.34	2.35	2.04	1.49
29	1.76		1.80	1.72	1.77	2.25	2.00	2.42	2.29	2.40	2.03	1.46
30	1.86		1.75	1.70	1.80	2.24	1.99	2.41	2.24	2.45	2.00	1.45
31	1.86		1.70		1.80		1.98	2.39		2.40		1.44
Suma	**55.17**	**47.38**	**43.41**	**49.04**	**52.13**	**61.39**	**70.41**	**72.96**	**70.90**	**66.13**	**66.14**	**54.94**
Media mensual	1.78	1.69	1.40	1.63	1.68	2.05	2.27	2.35	2.36	2.13	2.20	1.77
Máxima	1.86	2.20	2.00	1.75	1.80	2.30	2.69	2.80	2.50	2.45	2.39	2.00
Mínima	1.63	1.27	1.25	1.58	1.63	1.77	1.98	1.90	2.24	1.95	2.00	1.44
Amplitud mensual	0.23	0.93	0.75	0.17	0.17	0.53	0.71	0.90	0.26	0.50	0.39	0.56

RIO CHUBUT

Nombre del lugar: **VALLE DE LAS PLUMAS** . **Territorio de RIO NEGRO**

Hidrómetro Nº 105. Tipo "A". Perteneciente a la Dirección de Meteorología, Geofísica e Hidrología

Fecha en que se iniciaron las observaciones: 1 de enero de 1905. Hora en que se efectúa la observación: 8.00 horas.

DURANTE EL PERIODO 1905 - 1933

Altura máxima. 3.00 Observada ... 2/8/905 Altura mínima. 0.45 Observada ... 26/3/913

Días	Enero	Febrero	Marzo	Abril	Mayo	Junio	Julio	Agosto	Septiembre	Octubre	Noviembre	Diciembre
1	1.08	1.06	0.78	0.93	0.98	1.04	1.67	1.11	1.40	1.29	1.37	1.08
2	1.07	1.05	0.78	0.93	0.97	1.03	1.67	1.09	1.40	1.29	1.38	1.08
3	1.06	1.02	0.78	0.93	0.96	1.01	1.59	1.09	1.40	1.30	1.39	1.06
4	1.05	0.95	0.78	0.91	0.95	0.98	1.49	1.09	1.43	1.28	1.36	1.03
5	1.05	0.95	0.79	0.91	0.95	0.97	1.42	1.07	1.43	1.27	1.33	1.00
6	1.10	0.94	0.80	0.90	0.94	0.97	1.42	1.07	1.43	1.25	1.28	0.98
7	1.08	0.89	0.78	0.90	0.94	0.97	1.41	1.33	1.41	1.23	1.24	0.97
8	1.06	0.93	0.78	0.89	0.93	0.97	1.38	1.57	1.40	1.21	1.21	0.96
9	1.05	0.91	0.77	0.89	0.91	0.97	1.36	1.68	1.40	1.20	1.18	0.95
10	1.04	0.91	0.77	0.90	0.91	0.97	1.36	1.75	1.40	1.18	1.17	0.95
11	1.04	0.91	0.77	0.96	0.91	0.96	1.33	1.75	1.40	1.18	1.18	0.95
12	1.05	0.90	0.77	1.11	0.91	0.96	1.23	1.72	1.38	1.18	1.20	0.93
13	1.12	0.89	0.77	1.13	0.91	0.98	1.13	1.63	1.41	1.16	1.20	0.91
14	1.10	0.87	0.77	1.13	0.91	1.00	1.03	1.56	1.40	1.15	1.20	0.89
15	1.08	0.86	0.77	1.09	0.90	1.06	0.93	1.48	1.38	1.15	1.20	0.87
16	1.06	0.85	0.77	1.08	0.90	1.12	0.88	1.43	1.34	1.13	1.21	0.87
17	1.02	0.83	0.77	1.06	0.90	1.13	0.83	1.40	1.34	1.13	1.22	0.87
18	0.98	0.83	0.77	1.03	0.89	1.12	0.83	1.37	1.34	1.12	1.20	0.86
19	0.96	0.83	0.77	1.01	0.88	1.12	0.83	1.36	1.42	1.11	1.19	0.86
20	0.98	0.83	0.77	0.98	0.87	1.15	0.80	1.33	1.46	1.10	1.21	0.85
21	0.97	0.82	0.77	0.97	0.87	1.33	0.93	1.33	1.44	1.09	1.19	0.84
22	0.96	0.80	0.77	0.97	0.87	1.41	1.02	1.37	1.42	1.10	1.17	0.84
23	0.96	0.79	1.11	0.97	0.87	1.38	1.06	1.38	1.41	1.12	1.18	0.84
24	1.03	0.78	1.23	1.03	0.87	1.33	1.10	1.39	1.41	1.18	1.16	0.84
25	1.07	0.78	1.21	1.03	0.87	1.30	1.14	1.43	1.40	1.31	1.14	0.84
26	1.08	0.78	1.20	1.07	0.87	1.28	1.13	1.44	1.32	1.33	1.13	0.87
27	1.14	0.78	1.09	1.05	0.88	1.36	1.13	1.46	1.30	1.38	1.10	0.87
28	1.15	0.78	1.08	1.02	0.98	1.34	1.12	1.47	1.29	1.35	1.08	0.86
29	1.16		1.03	1.01	1.08	1.33	1.12	1.43	1.28	1.33	1.07	0.86
30	1.09		1.00	0.98	1.07	1.42	1.12	1.41	1.28	1.33	1.07	0.86
31	1.06		0.97		1.08		1.12	1.40		1.35		0.85
Suma	**32.70**	**24.52**	**26.97**	**29.77**	**28.73**	**33.96**	**36.58**	**43.39**	**41.52**	**37.78**	**36.21**	**28.29**
Media mensual	1.05	0.88	0.87	0.99	0.96	0.80	1.12	1.40	1.38	1.21	1.21	0.87
Máximo	1.16	1.06	1.23	1.13	1.08	1.42	1.67	1.75	1.46	1.38	1.39	1.08
Mínimo	0.96	0.78	0.77	0.89	0.87	0.96	0.80	1.07	1.28	1.10	1.07	0.84

RIO CHUBUT

Nombre del lugar: **GAIMAN** **Territorio de CHUBUT**

Hidrómetro Nº 106. Tipo "B". Perteneciente a la Dirección de Meteorología, Geofísica e Hidrología.

Fecha en que inician las observaciones: 28 de septiembre de 1904. Hora en que se efectúa la observación: 8.00 horas.

DURANTE EL PERIODO 1904 - 1933

Altura máxima. 5.30 Altura mínima. —0.04

Observada ... 28/7/932 Observada ... 23/4/930

AÑO 1933

Máxima anual .. 2.87 Media anual ... 1.11

Mínima anual .. 0.29 Amplitud anual . 2.58

Días	Enero	Febrero	Marzo	Abril	Mayo	Junio	Julio	Agosto	Septiembre	Octubre	Noviembre	Diciembre
1	1.16	0.68	0.47	0.93	1.05	0.78	1.52	1.25	1.74	1.38	1.55	1.23
2	1.15	0.70	0.45	0.88	1.10	1.07	1.48	1.27	1.73	1.35	1.58	1.18
3	1.15	0.70	0.45	0.84	1.10	1.07	1.91	1.25	1.70	1.35	1.55	1.15
4	1.13	0.75	0.42	0.82	1.10	1.08	2.13	1.20	1.74	1.33	1.64	1.12
5	1.13	0.90	0.42	0.82	1.10	1.08	2.87	1.19	1.75	1.32	1.67	1.00
6	1.12	1.00	0.42	0.74	1.01	1.02	2.66	1.18	1.75	1.32	1.70	1.02
7	1.12	1.00	0.44	0.69	0.88	1.02	2.55	1.15	1.77	1.30	1.69	1.00
8	0.93	0.97	0.44	0.69	0.83	0.98	1.89	1.15	1.70	1.35	1.65	0.99
9	0.92	0.97	0.46	0.55	0.80	0.99	1.85	1.14	1.75	1.36	1.50	0.90
10	0.87	0.90	0.46	0.55	0.80	0.99	1.70	1.14	1.77	1.38	1.50	0.85
11	0.80	0.90	0.41	0.55	0.77	0.99	1.65	2.30	1.68	1.33	1.40	0.83
12	0.80	0.90	0.41	0.55	0.77	0.95	1.60	2.50	1.60	1.32	1.38	0.78
13	0.80	0.83	0.41	0.55	0.72	0.95	1.58	2.59	1.58	1.30	1.35	0.75
14	0.80	0.79	0.41	0.58	0.72	0.95	1.80	2.55	1.58	1.30	1.32	0.73
15	0.77	0.72	0.38	0.77	0.70	0.95	2.40	2.45	1.60	1.25	1.27	0.73
16	0.77	0.70	0.38	0.98	0.77	0.95	2.47	2.38	1.62	1.24	1.25	0.70
17	0.90	0.67	0.38	1.08	0.67	0.92	2.10	2.00	1.60	1.22	1.30	0.60
18	0.90	0.67	0.31	1.15	0.67	0.93	1.30	1.95	1.58	1.17	1.42	0.59
19	0.86	0.67	0.31	1.15	0.67	1.10	1.15	1.88	1.50	1.15	1.40	0.57
20	0.81	0.64	0.30	1.11	0.67	1.14	1.13	1.75	1.50	1.12	1.41	0.57
21	0.77	0.60	0.30	0.91	0.70	1.17	1.21	1.73	1.48	1.10	1.40	0.59
22	0.75	0.60	0.30	0.91	0.75	1.17	1.25	1.65	1.75	1.10	1.38	0.50
23	0.71	0.55	0.30	0.94	0.80	1.17	1.27	1.65	1.77	1.08	1.28	0.50
24	0.71	0.53	0.30	0.83	0.80	1.35	1.40	1.60	1.70	1.06	1.25	0.49
25	0.67	0.53	0.29	0.80	0.81	1.55	1.44	1.70	1.67	1.09	1.22	0.47
26	0.67	0.50	0.93	0.80	0.75	1.66	1.38	1.74	1.58	1.09	1.22	0.45
27	0.72	0.50	1.10	0.85	0.75	1.67	1.37	1.78	1.54	1.07	1.25	0.44
28	0.75	0.47	1.07	0.95	0.75	1.64	1.25	1.79	1.50	1.40	1.23	0.44
29	0.70		1.04	1.00	0.78	1.64	1.25	1.79	1.48	1.65	1.27	0.40
30	0.70		1.04	1.00	0.78	1.52	1.23	1.79	1.45	1.67	1.27	0.40
31	0.68		0.97		0.78		1.39	1.76		1.59		0.50
Suma	**26.72**	**20.34**	**15.77**	**24.97**	**25.75**	**34.45**	**52.18**	**53.17**	**49.16**	**39.74**	**42.30**	**22.56**
Media mensual	0.86	0.73	0.51	0.83	0.82	1.14	1.68	1.71	1.64	1.28	1.41	0.73
Máxima	1.16	1.00	1.10	1.15	1.10	1.67	2.87	2.59	1.77	1.67	1.70	1.23
Mínima	0.67	0.47	0.29	0.55	0.67	0.78	1.13	1.14	1.45	1.06	1.22	0.40
Amplitud mensual	0.49	0.53	0.81	0.60	0.43	0.89	1.74	1.45	0.32	0.61	0.48	0.83
Normal	1.14	0.94	0.81	0.84	1.14	1.50	1.76	1.96	1.74	1.96	1.90	4.47
Años	**29**	**29**	**29**	**29**	**29**	**29**	**29**	**29**	**29**	**29**	**29**	**29**

RIO NEGRO

Nombre del lugar: **FUERTE GENERAL ROCA** **Territorio de CHUBUT**

Hidrómetro Nº 146. Tipo D. G. I. Perteneciente a la Dirección de Meteorología, Geofísica e Hidrología.

Fecha en que se iniciaron las observaciones: 9 de enero de 1923. Hora en que se efectúa la observación: 8.00 horas.

DURANTE EL PERIODO 1923 - 1933

Altura máxima. 4.73 Altura mínima. 0.39

Observada ... 13/7/928 Observada ... 11/3/933

AÑO 1933

Máxima anual .. 3.51 Media anual ... 1.65

Mínima anual .. 0.39 Amplitud anual . 3.12

Días	Enero	Febrero	Marzo	Abril	Mayo	Junio	Julio	Agosto	Septiembre	Octubre	Noviembre	Diciembre
1	1.41	1.09	0.50	0.73	0.73	1.44	2.85	1.67	3.05	2.37	2.68	2.42
2	1.37	1.05	0.47	0.73	0.71	1.39	2.73	1.65	2.84	2.35	2.59	2.33
3	1.37	0.99	0.49	0.71	0.69	1.36	2.63	1.63	2.76	2.29	2.49	2.29
4	1.37	0.97	0.49	0.68	0.68	1.34	2.52	1.60	2.64	2.26	2.18	2.36
5	1.41	0.94	0.48	0.65	0.66	1.31	2.44	1.68	2.52	2.21	2.30	2.27
6	1.38	0.93	0.46	0.64	0.64	1.27	2.36	1.74	2.44	2.20	2.34	2.18
7	1.35	0.90	0.44	0.69	0.64	1.25	2.29	1.78	2.37	2.14	2.34	2.17
8	1.33	0.85	0.43	0.92	0.63	1.23	2.24	1.80	2.35	2.11	2.38	2.23
9	1.28	0.83	0.41	1.27	0.63	1.21	2.18	1.87	2.39	2.09	2.46	2.14
10	1.22	0.81	0.40	1.24	0.61	1.30	2.08	1.90	2.45	2.15	2.42	2.07
11	1.17	0.77	0.39	1.18	0.60	1.36	1.99	1.86	2.40	2.20	2.46	2.07
12	1.15	0.75	0.39	1.14	0.58	1.48	1.94	1.79	2.34	2.11	2.66	2.05
13	1.10	0.75	0.46	1.11	0.57	1.55	1.90	1.76	2.30	2.03	2.79	2.03
14	1.10	0.75	0.52	1.08	0.56	1.69	1.87	1.74	2.26	1.99	2.74	2.03
15	1.04	0.78	0.50	1.04	0.54	1.66	1.79	1.70	2.26	2.02	2.69	2.10
16	1.02	0.75	0.48	1.03	0.52	1.64	1.74	1.64	2.50	2.05	2.70	2.15
17	1.32	0.70	0.45	1.01	0.50	1.68	1.71	1.60	2.60	2.17	2.72	2.17
18	1.70	0.67	0.43	0.97	0.47	2.69	1.69	1.61	2.53	2.25	2.73	2.15
19	1.51	0.64	0.50	0.94	0.49	3.10	1.63	1.62	2.76	2.31	2.74	2.11
20	1.48	0.60	0.82	0.94	0.52	2.70	1.60	1.70	2.67	2.41	2.71	2.14
21	1.42	0.59	0.91	0.92	0.60	2.50	1.57	1.77	2.52	2.49	2.65	2.16
22	1.35	0.58	0.92	0.89	0.81	2.34	1.55	1.77	2.43	2.52	2.62	2.16
23	1.31	0.61	0.93	0.87	0.86	2.26	1.59	1.82	2.36	2.60	2.56	2.14
24	1.31	0.64	0.92	0.85	2.63	2.24	1.61	1.83	2.30	2.57	2.54	2.17
25	1.28	0.67	0.90	0.83	2.34	2.23	1.55	1.81	2.22	2.58	2.53	2.07
26	1.22	0.61	0.88	0.81	2.17	2.32	1.59	1.87	2.23	2.57	2.69	2.10
27	1.19	0.57	0.84	0.79	1.96	3.07	1.76	2.25	2.24	2.57	2.80	2.04
28	1.17	0.54	0.82	0.77	1.79	3.33	1.77	3.23	2.30	2.66	2.75	1.99
29	1.14		0.81	0.76	1.76	3.16	1.71	3.21	2.34	2.67	2.57	1.97
30	1.09		0.78	0.74	1.59	2.96	1.67	3.51	2.35	2.65	2.47	1.95
31	1.06		0.76		1.52		1.67	3.51		2.68		1.88
Suma	**39.62**	**21.33**	**12.98**	**26.93**	**29.93**	**59.06**	**60.22**	**60.92**	**73.76**	**72.27**	**77.30**	**66.09**
Media mensual	1.28	0.76	0.61	0.90	0.96	1.97	1.94	1.96	2.46	2.33	2.58	2.13
Máxima	1.70	1.09	0.93	1.27	2.63	3.33	2.85	3.51	3.05	2.68	2.80	2.42
Mínima	1.06	0.54	0.39	0.64	0.49	1.21	1.55	1.60	2.23	1.99	2.18	1.88
Amplitud mensual	0.64	0.55	0.54	0.63	2.14	2.12	1.30	1.91	0.82	0.69	0.62	0.54

RIO NEGRO

Nombre del lugar: **CHOELE CHOEL** **Territorio de RIO NEGRO**

Hidrómetro Nº 101. Tipo "B". Perteneciente a la Dirección de Meteorología, Geofísica e Hidrología.

Fecha en que inician las observaciones: 27 de abril de 1904. Hora en que se efectúa la observación: 8.00 horas.

DURANTE EL PERIODO 1904 - 1933

Altura máxima. 6.80 Altura mínima. 0.48

Observada ... 20/7/915 Observada ... 26/3/925

AÑO 1933

Máxima anual .. 4.90 Media anual ... 2.43

Mínima anual .. 1.10 Amplitud anual . 3.80

Días	Enero	Febrero	Marzo	Abril	Mayo	Junio	Julio	Agosto	Septiembre	Octubre	Noviembre	Diciembre
1	2.15	1.77	1.28	1.25	1.47	2.18	4.15	2.37	4.90	3.26	3.67	3.58
2	2.15	1.76	1.27	1.25	1.47	2.08	3.95	2.37	4.46	3.28	3.71	3.45
3	2.09	1.69	1.28	1.23	1.45	2.04	3.80	2.37	4.00	3.26	3.74	3.30
4	2.03	1.62	1.27	1.23	1.45	1.99	3.66	2.33	3.79	3.19	3.59	3.22
5	2.04	1.58	1.26	1.22	1.44	1.96	3.51	2.31	3.68	3.13	3.39	3.24
6	2.02	1.55	1.26	1.20	1.44	1.91	3.48	2.31	3.51	3.09	3.27	3.24
7	2.00	1.53	1.24	1.19	1.43	1.88	3.29	2.30	3.32	3.05	3.30	3.12
8	2.00	1.52	1.22	1.19	1.43	1.85	3.17	2.47	3.30	3.01	3.30	3.07
9	1.98	1.49	1.21	1.17	1.40	1.83	3.15	2.52	3.25	3.00	3.33	3.05
10	1.96	1.47	1.19	1.45	1.40	1.82	3.14	2.58	3.25	2.93	3.34	3.03
11	1.95	1.47	1.18	1.74	1.40	1.80	3.07	2.60	3.35	2.90	3.37	3.01
12	1.95	1.45	1.16	1.75	1.37	1.88	3.02	2.61	3.33	2.84	3.35	2.94
13	1.94	1.45	1.15	1.72	1.36	2.03	2.90	2.62	3.26	2.96	3.50	2.91
14	1.90	1.44	1.15	1.70	1.36	2.12	2.80	2.54	3.19	2.99	3.77	2.88
15	1.86	1.42	1.14	1.70	1.34	2.25	2.70	2.45	3.15	2.83	3.82	2.88
16	1.84	1.41	1.14	1.71	1.33	2.32	2.66	2.43	3.14	2.80	3.75	2.86
17	1.84	1.41	1.16	1.69	1.33	2.26	2.51	2.35	3.25	2.87	3.75	3.00
18	1.81	1.39	1.16	1.69	1.33	2.23	2.45	2.32	3.56	2.89	3.75	3.06
19	2.20	1.36	1.14	1.68	1.32	2.98	2.42	2.31	3.49	3.10	3.78	3.08
20	2.22	1.35	1.11	1.67	1.31	4.00	2.36	2.30	3.59	3.16	3.80	3.03
21	2.11	1.35	1.10	1.65	1.31	3.74	2.32	2.30	3.71	3.26	3.81	3.02
22	2.07	1.34	1.28	1.65	1.31	3.45	2.28	2.47	3.51	3.37	3.83	3.00
23	2.03	1.32	1.33	1.64	1.30	3.25	2.25	2.50	3.38	3.43	3.83	3.06
24	1.94	1.32	1.33	1.62	1.35	3.24	2.24	2.54	3.30	3.50	3.65	3.03
25	1.91	1.30	1.34	1.61	2.29	3.05	2.24	2.59	3.21	3.56	3.52	3.01
26	1.89	1.30	1.34	1.60	3.16	3.08	2.25	2.56	3.15	3.56	3.52	3.00
27	1.86	1.29	1.34	1.60	3.08	3.05	2.25	2.58	3.09	3.56	3.46	2.89
28	1.84	1.28	1.31	1.55	2.78	3.78	2.40	2.90	3.02	3.64	3.42	2.84
29	1.83		1.28	1.51	2.55	4.34	2.45	3.78	3.15	3.67	3.69	2.84
30	1.80		1.28	1.48	2.39	4.41	2.48	4.52	3.21	3.72	3.78	2.82
31	1.77		1.27		2.28		2.38	4.42		3.71		2.81
Suma	**60.98**	**40.63**	**38.17**	**45.34**	**51.63**	**68.80**	**87.73**	**81.62**	**103.50**	**99.52**	**107.79**	**94.27**
Media mensual	1.97	1.45	1.23	1.52	1.67	2.63	2.83	2.63	3.45	3.21	3.59	3.04
Máxima	2.22	1.77	1.34	1.75	3.16	4.41	4.15	4.52	4.90	3.72	3.83	3.58
Mínima	1.77	1.28	1.10	1.17	1.30	1.80	2.24	2.30	3.02	2.80	3.27	2.81
Amplitud mensual	0.45	0.49	0.24	0.58	1.86	2.81	1.91	2.22	1.88	0.92	0.56	0.77

RIO NEGRO

Nombre del lugar: **CORONEL PRINGLES** **Territorio de RIO NEGRO**

Hidrómetro Nº 102. Tipo "B". Perteneciente a la Dirección de Meteorología, Geofísica e Hidrología.

Fecha en que inician las observaciones: 24 de abril de 1905. Hora en que se efectúa la observación: 8.00 horas.

DURANTE EL PERIODO 1905 - 1933

Altura máxima. 4.81 Altura mínima. 0.49

Observada ... 11/8/930 Observada ... 2/4/925

AÑO 1933

Máxima anual .. 4.14 Media anual ... 2.30

Mínima anual .. 1.30 Amplitud anual . 2.84

Días	Enero	Febrero	Marzo	Abril	Mayo	Junio	Julio	Agosto	Septiembre	Octubre	Noviembre	Diciembre
1	2.21	1.96	1.54	1.68	1.74	2.60	3.65	2.53	3.70	2.98	3.35	3.51
2	2.15	1.97	1.50	1.68	1.74	2.50	3.90	2.50	3.85	2.99	3.38	3.45
3	2.14	1.93	1.48	1.65	1.72	2.45	3.87	2.47	4.00	3.00	3.35	3.40
4	2.10	1.90	1.45	1.65	1.70	2.40	3.70	2.47	4.14	3.04	3.35	3.19
5	2.10	1.88	1.40	1.65	1.68	2.35	3.60	2.47	3.95	3.06	3.36	3.14
6	2.05	1.87	1.40	1.65	1.68	2.30	3.46	2.46	3.60	3.03	3.30	3.04
7	2.07	1.84	1.37	1.62	1.64	2.25	3.35	2.45	3.50	3.01	3.18	3.00
8	2.08	1.83	1.37	1.60	1.63	2.20	3.25	2.40	3.40	2.98	3.00	3.00
9	2.06	1.82	1.37	1.58	1.60	2.20	3.15	2.60	3.28	2.97	3.00	2.97
10	2.05	1.80	1.36	1.57	1.60	2.17	3.10	2.60	3.20	2.97	3.02	2.97
11	2.05	1.76	1.36	1.60	1.60	2.17	3.00	2.58	3.04	2.90	3.05	2.92
12	2.04	1.74	1.36	1.65	1.62	2.15	2.99	2.60	3.10	2.88	3.08	2.92
13	2.00	1.70	1.34	1.90	1.61	2.12	2.95	2.65	3.11	2.85	3.10	2.85
14	1.97	1.68	1.33	2.00	1.60	2.16	2.78	2.67	3.15	2.82	3.10	2.83
15	1.97	1.64	1.32	1.99	1.58	2.20	2.77	2.65	3.10	2.90	3.17	2.81
16	1.95	1.55	1.30	1.90	1.58	2.30	2.75	2.60	3.02	2.83	3.35	2.79
17	1.90	1.53	1.30	2.02	1.56	2.34	2.70	2.58	3.00	2.72	3.45	2.76
18	1.85	1.65	1.35	2.03	1.53	2.46	2.66	2.55	3.00	2.70	3.45	2.76
19	1.85	1.64	1.40	1.96	1.55	2.50	2.60	2.54	3.00	2.70	3.40	2.84
20	1.84	1.62	1.45	1.96	1.53	2.52	2.57	2.50	3.15	2.80	3.40	2.90
21	2.02	1.58	1.40	1.95	1.50	2.54	2.53	2.47	3.25	2.94	3.42	2.88
22	2.16	1.54	1.35	1.93	1.50	3.16	2.50	2.49	3.21	3.00	3.41	2.87
23	2.20	1.51	1.37	1.90	1.50	3.50	3.45	2.48	3.38	3.04	3.41	2.85
24	2.18	1.50	1.50	1.85	1.50	3.35	2.42	2.52	3.30	3.10	3.40	2.88
25	2.14	1.50	1.68	1.84	1.53	3.17	2.40	2.57	3.19	3.15	3.34	2.95
26	2.10	1.48	1.71	1.80	1.58	3.05	2.37	2.59	3.10	3.15	3.32	2.93
27	2.05	1.50	1.75	1.80	1.63	3.00	2.37	2.63	3.08	3.25	3.25	2.94
28	2.02	1.50	1.76	1.80	2.75	3.00	2.40	2.64	3.00	3.25	3.23	2.97
29	2.01		1.75	1.78	2.95	3.05	2.41	2.64	3.00	3.30	3.23	2.84
30	2.00		1.75	1.75	2.85	3.20	2.40	2.70	2.98	3.30	3.40	2.82
31	1.96		1.73		2.70		2.50	3.00		3.32		2.80
Suma	**63.27**	**47.42**	**45.51**	**53.83**	**54.48**	**77.35**	**89.55**	**79.60**	**98.78**	**92.73**	**98.25**	**91.78**
Media mensual	2.04	1.69	1.47	1.79	1.76	2.58	2.89	2.56	3.29	2.99	3.28	2.96
Máxima	2.21	1.97	1.76	2.03	2.95	3.50	3.90	3.00	4.14	3.32	3.45	3.51
Mínima	1.84	1.48	1.30	1.55	1.50	2.12	2.37	2.40	2.98	2.70	3.00	2.76
Amplitud mensual	0.37	0.49	0.46	0.48	1.45	1.38	1.53	0.60	1.16	0.62	0.45	0.75

RIO NEUQUEN

Nombre del lugar: **CHOS MALAL** **Territorio de NEUQUEN**

Hidrómetro Nº 80. Tipo "B". Perteneciente a la Dirección de Meteorología, Geofísica e Hidrología.

Fecha en que inician las observaciones: 15 de abril de 1903. Hora en que se efectúa la observación: 8.00 horas.

DURANTE EL PERIODO 1903 - 1933

Altura máxima. 4.65 Altura mínima. 0.70

Observada ... 7/6/914 Observada ... 20/2/925

AÑO 1933

Máxima anual .. 3.90 Media anual ... 1.82

Mínima anual .. 1.25 Amplitud anual . 2.65

Dias	Enero	Febrero	Marzo	Abril	Mayo	Junio	Julio	Agosto	Septiembre	Octubre	Noviembre	Diciembre
1	1.67	1.46	1.34	1.26	1.28	1.63	1.94	1.60	2.36	2.18	2.16	2.36
2	1.64	1.44	1.33	1.26	1.28	1.61	1.90	1.60	2.24	2.14	2.13	2.34
3	1.63	1.44	1.32	1.25	1.28	1.60	1.87	1.62	2.17	2.13	2.12	2.26
4	1.62	1.42	1.32	1.25	1.28	1.58	1.84	1.63	2.11	2.09	2.14	2.24
5	1.62	1.42	1.32	1.57	1.28	1.58	1.80	1.63	2.09	2.08	2.20	2.20
6	1.67	1.41	1.32	1.68	1.29	1.56	1.83	1.65	2.08	2.10	2.22	2.22
7	1.68	1.41	1.30	1.58	1.28	1.55	1.79	1.68	2.14	2.12	2.20	2.16
8	1.56	1.40	1.30	1.46	1.27	1.55	1.76	1.70	2.16	2.16	2.22	2.12
9	1.54	1.39	1.30	1.41	1.27	1.54	1.71	1.66	2.12	2.10	2.34	2.02
10	1.53	1.39	1.30	1.38	1.26	1.60	1.72	1.63	2.10	2.07	2.56	2.02
11	1.53	1.38	1.36	1.36	1.26	1.64	1.71	1.62	2.08	2.04	2.60	2.04
12	1.52	1.58	1.35	1.36	1.26	1.73	1.68	1.61	2.07	2.04	2.50	2.10
13	1.51	1.44	1.30	1.35	1.26	1.68	1.67	1.60	2.07	2.10	2.48	2.16
14	1.50	1.42	1.30	1.34	1.26	1.76	1.66	1.58	2.37	2.12	2.60	2.22
15	1.93	1.40	1.30	1.32	1.26	2.10	1.64	1.56	2.40	2.30	2.56	2.18
16	2.14	1.39	1.30	1.32	1.25	2.90	1.63	1.57	2.32	2.30	2.58	2.12
17	1.88	1.38	1.28	1.31	1.25	2.80	1.62	1.58	2.52	2.40	2.58	2.06
18	1.75	1.38	1.27	1.30	1.38	2.33	1.61	1.58	2.30	2.47	2.50	2.12
19	1.70	1.36	1.28	1.30	1.54	2.14	1.61	1.59	2.20	2.48	2.46	2.30
20	1.65	1.35	1.32	1.30	1.44	2.03	1.60	1.60	2.14	2.50	2.43	2.24
21	1.62	1.50	1.29	1.28	1.42	1.98	1.61	1.69	2.10	2.58	2.42	2.20
22	1.60	1.42	1.27	1.27	3.40	1.98	1.59	1.64	2.06	2.46	2.46	2.12
23	1.58	1.40	1.28	1.29	2.54	1.92	1.60	1.65	2.05	2.42	2.44	2.08
24	1.56	1.38	1.27	1.28	2.24	2.28	1.67	1.98	2.06	2.48	2.64	2.26
25	1.52	1.37	1.27	1.28	2.04	2.68	1.60	2.18	2.10	2.46	2.70	2.10
26	1.51	1.36	1.27	1.28	1.92	2.47	1.60	3.69	2.14	2.46	2.56	2.08
27	1.50	1.35	1.26	1.27	1.83	2.20	1.57	3.00	2.19	2.47	2.40	2.06
28	1.50	1.34	1.26	1.27	1.77	2.10	1.62	3.90	2.26	2.40	2.32	2.04
29	1.48		1.26	1.28	1.72	2.04	1.62	3.14	2.21	2.38	2.28	2.02
30	1.47		1.27	1.28	1.69	1.98	1.62	2.70	2.18	2.30	2.30	2.10
31	1.46		1.27		1.66		1.61	2.48		2.22		2.04
Suma	**50.07**	**39.38**	**40.18**	**40.14**	**48.16**	**58.54**	**52.30**	**60.34**	**65.39**	**70.55**	**72.40**	**66.58**
Media mensual	1.62	1.39	1.30	1.34	1.55	1.92	1.69	1.95	2.18	2.28	2.40	2.15
Máxima	2.14	1.58	1.36	1.68	3.40	2.90	1.94	3.90	2.52	2.58	2.70	2.36
Mínima	1.46	1.34	1.26	1.25	1.25	1.54	1.57	1.56	2.05	2.04	2.12	2.02
Amplitud mensual	0.68	0.24	0.10	0.43	2.15	1.36	0.37	2.34	0.47	0.54	0.58	0.34
Normal	1.66	2.46	1.39	1.33	1.54	1.63	1.85	1.80	1.89	2.23	2.41	2.13
Años	**29**	**29**	**29**	**29**	**27**	**29**	**30**	**30**	**30**	**30**	**30**	**30**

RIO NEUQUEN

Nombre del lugar: **PASO DE LOS INDIOS** **Territorio de NEUQUEN**

Hidrómetro Nº 81. Tipo "B". Perteneciente a la Dirección de Meteorología, Geofísica e Hidrología.

Fecha en que inician las observaciones: 17 de marzo de 1903. Hora en que se efectúa la observación: 8.00 horas.

DURANTE EL PERIODO 1903 - 1933

Altura máxima. 7.93 Observada ... 16/7/915

Altura mínima. 1.15 Observada ... 19/3/918

AÑO 1933

Máxima anual .. 6.23 Mínima anual .. 1.51

Media anual ... 2.53 Amplitud anual . 4.72

Días	Enero	Febrero	Marzo	Abril	Mayo	Junio	Julio	Agosto	Septiembre	Octubre	Noviembre	Diciembre
1	2.22	1.82	1.60	1.52	1.64	2.28	2.88	2.18	3.77	3.22	3.28	3.37
2	2.22	1.80	1.58	1.53	1.64	2.26	2.80	2.17	3.53	3.19	3.12	3.47
3	2.20	1.78	1.57	1.52	1.63	2.20	2.70	2.16	3.41	3.14	3.10	3.43
4	2.18	1.78	1.57	1.51	1.63	2.18	2.65	2.16	3.25	3.10	3.10	3.30
5	2.22	1.75	1.57	1.51	1.66	2.18	2.61	2.20	3.18	3.02	3.13	3.25
6	2.19	1.73	1.57	1.62	1.65	2.15	2.57	2.21	3.13	3.00	3.20	3.20
7	2.12	1.73	1.57	1.86	1.65	2.10	2.55	2.23	3.06	3.01	3.31	3.19
8	2.10	1.73	1.57	2.12	1.65	2.10	2.50	2.28	3.20	3.06	3.28	3.10
9	2.08	1.73	1.56	1.90	1.65	2.15	2.43	2.30	3.24	3.16	3.27	3.05
10	2.00	1.71	1.56	1.80	1.63	2.22	2.33	2.28	3.20	3.04	3.46	3.02
11	1.99	1.69	1.58	1.74	1.62	2.25	2.32	2.20	3.13	2.91	3.87	2.96
12	1.99	1.72	1.65	1.71	1.61	2.41	2.32	2.18	3.08	2.93	3.80	2.94
13	1.94	1.76	1.66	1.71	1.61	2.52	2.30	2.18	3.07	2.97	3.74	3.02
14	1.94	1.82	1.59	1.67	1.61	2.37	2.24	2.16	3.10	3.00	3.75	3.16
15	1.97	1.74	1.58	1.66	1.61	2.45	2.23	2.14	3.60	3.11	3.79	3.25
16	2.72	1.69	1.57	1.72	1.61	2.95	2.22	2.07	3.58	3.15	3.84	3.16
17	2.81	1.68	1.56	1.70	1.60	4.72	2.21	2.06	3.48	3.47	3.84	3.10
18	2.53	1.67	1.55	1.69	1.60	4.23	2.18	2.17	3.77	3.59	3.85	3.20
19	2.35	1.65	1.55	1.68	1.68	3.43	2.18	2.16	3.42	3.73	3.70	3.23
20	2.24	1.65	1.55	1.66	1.94	3.09	2.15	2.18	3.27	3.72	3.65	3.40
21	2.12	1.65	1.57	1.66	1.98	2.98	2.15	2.19	3.16	3.80	3.60	3.26
22	2.07	1.64	1.58	1.66	2.08	2.88	2.20	2.28	3.10	3.88	3.58	3.24
23	2.03	1.80	1.57	1.66	5.14	2.83	2.18	2.28	3.01	3.71	3.64	3.20
24	2.01	1.70	1.55	1.66	3.88	2.78	2.14	2.27	2.97	3.61	3.71	3.00
25	1.98	1.66	1.54	1.64	3.25	3.82	2.14	2.72	2.97	3.59	4.00	3.25
26	1.95	1.64	1.54	1.64	3.00	4.32	2.30	3.45	3.08	3.68	4.12	3.04
27	1.91	1.62	1.55	1.64	2.78	3.84	2.20	5.77	3.19	3.75	3.80	3.00
28	1.89	1.60	1.53	1.64	2.62	3.30	2.09	4.62	3.25	3.70	3.53	2.77
29	1.86		1.53	1.64	2.50	3.07	2.10	6.23	3.36	3.59	3.42	2.90
30	1.84		1.53	1.64	2.40	3.00	2.19	4.90	3.28	3.57	3.35	2.87
31	1.83		1.52		2.30		2.19	4.22		3.39		3.05
Suma	**65.50**	**47.94**	**48.57**	**50.31**	**64.85**	**85.06**	**72.25**	**84.60**	**97.84**	**103.79**	**106.83**	**97.38**
Media mensual	2.11	1.71	1.57	1.68	2.09	2.83	2.33	2.73	3.26	3.35	3.56	3.14
Máxima	2.81	1.82	1.66	2.12	5.14	4.72	2.88	6.23	3.77	3.88	4.12	3.47
Mínima	1.83	1.60	1.52	1.51	1.60	2.10	2.09	2.06	2.97	2.91	3.10	2.77
Amplitud mensual	0.98	0.22	0.14	0.61	3.54	2.62	0.79	4.17	0.80	0.97	1.02	0.70
Normal	2.24	1.83	1.67	1.68	1.08	1.40	2.50	2.40	2.46	2.91	3.15	2.80
Años	**31**	**31**	**31**	**31**	**31**	**31**	**31**	**31**	**31**	**31**	**31**	**31**

RIO AGRIO

Nombre del lugar: **LONCOPUE** **Territorio de NEUQUEN**

Hidrómetro Nº 136. Tipo "B". Perteneciente a la Dirección de Meteorología, Geofísica e Hidrología.

Fecha en que inician las observaciones: 25 de septiembre de 1919. Hora en que se efectúa la observación: 8.00 horas.

DURANTE EL PERIODO 1919 - 1933

Altura máxima. 4.90 Altura mínima. 1.36

Observada ... 26/7/922 Observada ... 10/4/930

AÑO 1933

Máxima anual .. 2.85 Media anual ... —

Mínima anual .. 1.40 Amplitud anual . 1.45

Días	Enero	Febrero	Marzo	Abril	Mayo	Junio	Julio	Agosto	Septiembre	Octubre	Noviembre	Diciembre
1	1.88	1.72	1.54	1.40	1.46	2.11	1.95	1.72	2.40	1.94	2.40	2.40
2	1.86	1.71	1.54	1.40	1.46	2.10	1.95	1.71	2.30	1.97	2.40	2.35
3	1.85	1.70	1.54	1.40	1.46	2.10	1.93	1.70	2.25	1.98	2.35	2.30
4	1.83	1.70	1.54	1.40	1.45	2.10	1.93	1.70	2.28	1.98	2.34	2.27
5	1.83	1.68	1.52	1.43	1.45	1.99	1.94	1.74	2.00	1.99	2.34	2.27
6	1.83	1.67	1.54	1.43	1.45	1.98	1.94	1.75	1.59	1.99	2.32	2.25
7	1.82	1.66	1.51	1.45	1.43	1.98	1.94	1.76	1.59	1.98	2.30	2.25
8	1.82	1.66	1.51	1.45	1.44	1.97	1.93	1.77	1.58	1.97	2.28	2.25
9	1.82	1.65	1.50	1.44	1.44	1.97	1.92	1.75	1.97	2.00	2.27	2.27
10	1.81	1.65	1.50	1.44	1.44	1.97	1.92	1.75	1.97	2.05	2.26	2.00
11	1.80	1.65	1.50	1.44	1.43	1.97	1.92	1.75	1.97	2.05	2.50	1.99
12	1.78	1.63	1.48	1.43	1.43	1.99	1.91	1.75	1.96	2.04	2.50	1.99
13	1.78	1.63	1.48	1.50	1.43	2.10	1.91	1.65	1.96	2.01	2.50	1.98
14	1.78	1.61	1.48	1.50	1.43	2.05	1.90	1.64	1.95	2.00	2.48	1.98
15	1.85	1.60	1.47	1.50	1.42	2.05	1.89	1.64	2.00	2.00	2.48	1.98
16	1.85	1.60	1.47	1.50	1.42	2.80	1.89	1.63	2.05	2.01	2.50	1.97
17	1.80	1.60	1.47	1.50	1.42	2.80	1.88	1.62	1.95	2.04	2.60	1.96
18	1.80	1.50	1.46	1.51	1.59	2.30	1.88	1.70	2.00	2.10	2.58	1.95
19	1.78	1.58	1.44	1.51	1.65	1.90	1.88	1.69	2.00	2.12	2.56	1.94
20	1.78	1.58	1.44	1.51	1.67	1.85	1.86	1.69	1.99	2.17	2.52	1.94
21	1.78	1.58	1.43	1.50	1.70	1.83	1.86	1.65	1.98	2.18	2.50	1.94
22	1.77	1.56	1.43	1.50	2.40	2.00	1.85	1.75	1.97	2.17	2.49	1.93
23	1.77	1.56	1.42	1.50	2.70	2.00	1.85	1.76	1.97	2.20	2.50	1.99
24	1.77	1.55	1.42	1.50	2.20	2.20	1.95	1.77	1.97	2.20	2.52	2.00
25	1.77	1.55	1.42	1.50	2.20	2.95	1.95	1.79	1.97	2.30	2.55	2.00
26	1.76	1.55	1.42	1.49	2.19	2.85	1.95	1.80	1.96	2.30	2.60	2.01
27	1.76	1.55	1.41	1.49	2.18	2.15	1.95	2.60	1.96	2.35	2.55	2.01
28	1.75	1.55	1.41	1.49	2.15	2.10	1.92	2.30	1.96	2.40	2.55	2.02
29	1.75		1.41	1.48	2.15	2.06	1.88	2.30	1.95	2.45	2.58	2.00
30	1.73		1.41	1.46	2.13	2.05	1.88	2.60	1.94	2.46	2.54	2.03
31	1.73		1.40		2.11		1.89	2.54		2.50		2.01
Suma	**55.69**	**45.83**	**45.51**	**44.05**	**53.48**	**64.27**	**59.20**	**56.97**	**59.39**	**65.90**	**73.86**	**64.23**
Media mensual	1.80	1.62	1.47	1.47	1.73	2.14	1.91	1.84	1.98	2.13	2.46	2.07
Máxima	1.88	1.72	1.54	1.51	2.70	2.85	1.95	2.60	2.40	2.50	2.60	2.40
Mínima	1.75	1.51	1.40	1.40	1.42	1.85	1.85	1.62	1.94	1.34	2.26	1.93
Amplitud meusual	0.15	0.21	0.14	0.11	1.28	1.00	0.10	0.98	0.46	0.56	0.34	0.47

RIO LIMAY

Nombre del lugar: **NAHUEL HUAPI** **Territorio de NEUQUEN**

Hidrómetro Nº 96. Tipo "B". Perteneciente a la Dirección de Meteorología, Geofísica e Hidrología.

Fecha en que inician las observaciones: 3 de enero de 1902. Hora en que se efectúa la observación: 8.00 horas.

DURANTE EL PERIODO 1902 - 1933

Altura máxima. 6.31 Altura mínima. 0.85

Observada ... 10/8/932 Observada ... 23/4/914

AÑO 1933

Máxima anual .. 4.66 Media anual ... 4.13

Mínima anual .. 3.36 Amplitud anual . 1.30

Días	Enero	Febrero	Marzo	Abril	Mayo	Junio	Julio	Agosto	Septiembre	Octubre	Noviembre	Diciembre
1	4.64	4.19	3.59	3.59	3.55	3.64	4.60	4.45	4.50	4.36	4.23	4.54
2	4.62	4.18	3.57	3.58	3.55	3.65	4.60	4.40	4.50	4.34	4.23	4.53
3	4.60	4.17	3.56	3.60	3.55	3.65	4.60	4.34	4.50	4.32	4.26	4.53
4	4.60	4.15	3.55	3.60	3.54	3.66	4.62	4.28	4.49	4.30	4.29	4.54
5	4.57	4.15	3.53	3.65	3.64	3.66	4.64	4.31	4.48	4.28	4.28	4.55
6	4.55	4.13	3.50	3.63	3.64	3.67	4.65	4.37	4.48	4.24	4.30	4.57
7	4.51	4.11	3.48	3.63	3.54	3.68	4.65	4.38	4.49	4.22	4.31	4.57
8	4.45	4.10	3.46	3.62	3.64	3.68	4.65	4.39	4.49	4.24	4.32	4.58
9	4.40	4.08	3.48	3.62	3.53	3.70	4.65	4.40	4.50	4.25	4.35	4.60
10	4.35	4.08	3.47	3.62	3.52	3.72	4.66	4.40	4.50	4.25	4.38	4.61
11	4.32	4.08	3.45	3.61	3.52	3.75	4.66	4.40	4.50	4.23	4.39	4.61
12	4.27	4.04	3.43	3.60	3.52	3.76	4.65	4.38	4.48	4.23	4.41	4.59
13	4.24	4.04	3.42	3.61	3.51	3.76	4.64	4.35	4.50	4.21	4.43	4.57
14	4.23	4.01	3.40	3.60	3.50	3.78	4.64	4.36	4.51	4.20	4.44	4.55
15	4.23	3.98	3.38	3.60	3.48	3.82	4.64	4.38	4.52	4.19	4.46	4.53
16	4.22	3.95	3.36	3.60	3.48	3.88	4.63	4.38	4.53	4.18	4.48	4.51
17	4.23	3.93	3.47	3.60	3.48	3.93	4.62	4.39	4.53	4.18	4.49	4.52
18	4.25	3.90	3.53	3.60	3.48	3.98	4.60	4.38	4.52	4.17	4.49	4.51
19	4.25	3.88	3.56	3.61	3.51	4.01	4.59	4.37	4.51	4.16	4.48	4.49
20	4.27	3.87	3.56	3.60	3.51	4.05	4.60	4.37	4.49	4.16	4.47	4.48
21	4.29	3.83	3.57	3.59	3.51	4.08	4.60	4.37	4.47	4.13	4.48	4.50
22	4.27	3.80	3.57	3.58	3.52	4.13	4.59	4.38	4.45	4.11	4.50	4.52
23	4.25	3.76	3.59	3.58	3.52	4.19	4.61	4.38	4.43	4.10	4.50	4.53
24	4.24	3.77	3.59	3.58	3.51	4.27	4.61	4.38	4.42	4.10	4.51	4.54
25	4.24	3.68	3.58	3.57	3.52	4.29	4.61	4.39	4.40	4.11	4.52	4.56
26	4.23	3.65	3.58	3.56	3.55	4.36	4.61	4.42	4.40	4.13	4.52	4.53
27	4.22	3.63	3.59	3.56	3.58	4.45	4.63	4.42	4.38	4.15	4.55	4.53
28	4.20	3.60	3.59	3.56	3.59	4.47	4.65	4.43	4.37	4.15	4.56	4.54
29	4.19		3.60	3.56	3.60	4.52	4.60	4.44	4.37	4.17	4.58	4.54
30	4.19		3.60	3.56	3.60	4.58	4.56	4.46	4.36	4.20	4.56	4.55
31	4.19		3.59		3.62		4.50	4.49		4.22		4.56
Suma	**134.31**	**110.74**	**109.20**	**107.87**	**109.51**	**118.77**	**143.16**	**136.04**	**134.07**	**130.28**	**132.77**	**140.88**
Media mensual	4.33	3.95	3.52	3.60	3.53	3.96	4.62	4.39	4.47	4.20	4.43	4.54
Máxima	4.64	4.19	3.60	3.65	3.62	4.58	4.66	4.49	4.53	4.36	4.58	4.61
Mínima	4.19	3.60	3.36	3.56	3.48	3.64	4.50	4.28	4.36	4.10	4.23	4.48
Amplitud mensual	0.45	0.59	0.24	0.09	0.14	0.94	0.16	0.21	0.17	0.26	0.35	0.13
Normal	3.14	2.70	2.35	2.33	2.68	3.06	3.33	3.41	3.24	3.22	3.26	3.38
Años	28	28	28	28	28	28	28	28	28	28	27	28

RIO LIMAY

Nombre del lugar: **PASO LIMAY** **Territorio de NEUQUEN**

Hidrómetro Nº 98. Tipo "A". Perteneciente a la Dirección de Meteorología, Geofísica e Hidrología.

Fecha en que inician las observaciones: 12 de noviembre de 1902. Hora en que se efectúa la observación: 8.00 horas.

DURANTE EL PERIODO 1902 - 1933

Altura máxima. 6.74 Altura mínima. 1.40

Observada ... 28/7/922 Observada ... 6/5/914

AÑO 1933

Máxima anual .. 4.56 Media anual ... 2.83

Mínima anual .. 1.89 Amplitud anual . 2.67

Días	Enero	Febrero	Marzo	Abril	Mayo	Junio	Julio	Agosto	Septiembre	Octubre	Noviembre	Diciembre
1	2.50	2.45	2.06	2.17	2.17	2.95	3.76	2.85	3.60	3.25	3.56	3.28
2	2.49	2.47	2.01	2.16	2.14	2.92	3.70	2.80	3.52	3.21	3.52	3.27
3	2.48	2.46	2.00	2.14	2.12	2.79	3.64	2.77	3.50	3.20	3.50	3.27
4	2.47	2.40	2.00	2.14	2.10	2.70	3.57	3.01	3.45	3.18	3.46	3.27
5	2.49	2.36	1.97	2.14	2.08	2.71	3.50	3.03	3.38	3.15	3.43	3.32
6	2.52	2.35	1.96	2.19	2.07	2.71	3.41	3.03	3.32	3.12	3.43	3.25
7	2.50	2.33	1.95	2.35	2.07	2.78	3.37	3.09	3.29	3.09	3.46	3.25
8	2.48	2.31	1.92	2.47	2.05	2.80	3.33	3.09	3.41	3.09	3.50	3.16
9	2.46	2.31	1.92	2.45	2.04	2.80	3.25	3.09	3.45	3.06	3.45	3.09
10	2.45	2.29	1.91	2.38	2.04	2.86	3.21	3.00	3.38	3.03	3.41	3.08
11	2.43	2.27	1.89	2.31	2.02	2.91	3.16	2.97	3.36	3.00	3.52	3.09
12	2.40	2.27	1.95	2.31	2.00	2.87	3.13	2.97	3.31	2.97	3.51	3.06
13	2.40	2.30	2.06	2.28	2.00	2.94	3.07	2.99	3.29	2.95	3.46	3.00
14	2.42	2.30	2.01	2.27	1.99	2.98	2.99	2.99	3.28	2.95	3.46	2.97
15	2.46	2.25	1.96	2.31	1.97	3.00	2.90	3.01	3.29	2.93	3.43	2.97
16	2.50	2.25	1.92	2.31	1.97	3.57	2.90	3.00	3.29	2.87	3.43	2.99
17	2.48	2.23	1.95	2.31	1.98	3.67	2.87	3.00	3.42	2.97	3.60	2.97
18	2.45	2.20	2.31	2.27	2.01	3.60	2.84	3.00	3.62	2.98	3.62	2.93
19	2.46	2.20	2.39	2.25	2.07	3.38	2.80	2.98	3.50	2.93	3.59	2.90
20	2.52	2.19	2.20	2.25	2.08	3.33	2.78	2.95	3.46	3.06	3.52	2.90
21	2.56	2.17	2.10	2.23	2.25	3.32	2.75	2.95	3.45	3.06	3.52	2.89
22	2.56	2.15	2.10	2.23	2.72	3.24	2.77	2.95	3.38	3.15	3.49	2.94
23	2.51	2.12	2.09	2.26	3.28	3.24	2.75	3.03	3.36	3.28	3.46	3.01
24	2.48	2.10	2.13	2.25	3.25	3.25	2.71	3.06	3.32	3.36	3.41	3.04
25	2.46	2.08	2.15	2.24	3.23	4.00	2.85	3.15	3.32	3.43	3.41	3.09
26	2.45	2.07	2.16	2.23	3.16	4.56	2.97	3.28	3.28	3.38	3.40	3.08
27	2.43	2.06	2.17	2.23	3.15	4.20	3.01	3.60	3.28	3.46	3.46	3.07
28	2.41	2.06	2.17	2.23	3.15	4.00	2.98	3.56	3.36	3.50	3.40	3.10
29	2.43		2.16	2.20	3.09	3.89	2.97	3.75	3.37	3.57	3.36	3.11
30	2.43		2.15	2.19	3.01	3.80	2.90	3.75	3.33	3.61	3.32	3.09
31	2.44		2.16		2.97		2.86	3.56		3.61		3.05
Suma	**76.52**	**63.00**	**63.88**	**67.75**	**74.23**	**97.77**	**95.70**	**96.26**	**101.57**	**98.40**	**104.09**	**95.49**
Media mensual	2.47	2.25	2.06	2.26	2.39	3.26	3.08	3.10	3.38	3.17	3.47	3.08
Máxima	2.56	2.47	2.39	2.47	3.28	4.56	3.76	3.75	3.60	3.61	3.62	3.32
Mínima	2.40	2.06	1.89	2.14	1.97	2.70	2.71	2.77	3.28	2.87	3.32	2.89
Amplitud mensual	0.16	0.41	0.50	0.33	1.31	1.86	1.05	0.98	0.32	0.74	0.30	0.43
Normal	2.62	2.20	2.00	2.09	2.67	3.07	3.35	3.25	3.14	3.36	3.42	3.14
Años	**31**	**31**	**31**	**31**	**31**	**31**	**37**	**31**	**31**	**31**	**31**	**31**

LAGO NAHUEL HUAPI

Nombre del lugar: **BARILOCHE** **Territorio de RIO NEGRO**

Hidrómetro Nº 97. Tipo "B". Perteneciente a la Dirección de Meteorología, Geofísica e Hidrología.

Fecha en que inician las observaciones: 29 de junio de 1905. Hora en que se efectúa la observación: 8.00 horas.

DURANTE EL PERIODO 1905 - 1933

Altura máxima. 4.05 Alutra mínima. 0.90

Observada ... 4/7/915 Observada ... 23/4/914

AÑO 1933

Máxima anual .. 2.44 Media anual ... 2.08

Mínima anual .. 1.57 Amplitud anual . 0.87

Días	Enero	Febrero	Marzo	Abril	Mayo	Junio	Julio	Agosto	Septiembre	Octubre	Noviembre	Diciembre
1	2.18	2.11	1.72	1.82	1.80	1.75	2.41	2.19	2.37	2.18	2.19	2.34
2	2.18	2.10	1.70	1.80	1.78	1.78	2.41	2.17	2.33	2.18	2.15	2.33
3	2.15	2.08	1.68	1.80	1.78	1.74	2.43	2.18	2.32	2.15	2.16	2.35
4	2.18	2.06	1.66	1.86	1.75	1.73	2.43	2.19	2.30	2.11	2.15	2.35
5	2.17	2.02	1.66	1.92	1.72	1.72	2.44	2.18	2.30	2.10	2.21	2.38
6	2.15	2.01	1.64	2.00	1.71	1.74	2.42	2.25	2.30	2.09	2.23	2.40
7	2.13	2.00	1.63	2.00	1.70	1.74	2.38	2.27	2.30	2.08	2.20	2.39
8	2.13	1.98	1.62	1.98	1.68	1.76	2.35	2.25	2.28	2.07	2.17	2.38
9	2.13	1.96	1.62	2.00	1.66	1.78	2.34	2.21	2.26	2.08	2.20	2.35
10	2.10	1.94	1.63	2.01	1.65	1.81	2.33	2.19	2.24	2.06	2.23	2.33
11	2.08	1.92	1.61	1.98	1.60	1.84	2.32	2.18	2.23	2.05	2.23	2.31
12	2.07	1.90	1.60	1.99	1.62	1.85	2.33	2.19	2.23	2.05	2.24	2.29
13	2.05	1.88	1.59	2.00	1.63	1.82	2.32	2.19	2.22	2.10	2.28	2.30
14	2.03	1.86	1.58	2.02	1.63	1.83	2.31	2.19	2.20	2.10	2.27	2.32
15	2.13	1.84	1.57	2.03	1.60	1.86	2.28	2.20	2.26	2.10	2.29	2.32
16	2.10	1.83	1.57	2.00	1.60	1.95	2.25	2.20	2.30	2.02	2.31	2.32
17	2.15	1.81	1.80	2.00	1.60	2.03	2.23	2.19	2.32	1.99	2.32	2.32
18	2.18	1.80	1.90	2.00	1.60	2.04	2.20	2.21	2.27	2.00	2.35	2.32
19	2.28	1.79	1.94	1.98	1.61	1.95	2.19	2.22	2.26	2.00	2.37	2.33
20	2.30	1.80	1.95	1.97	1.62	1.94	2.18	2.24	2.23	2.01	2.36	2.32
21	2.31	1.79	1.94	1.94	1.66	1.91	2.24	2.25	2.22	2.00	2.33	2.34
22	2.30	1.80	1.93	1.91	1.75	1.94	2.23	2.24	2.22	2.02	2.33	2.35
23	2.25	1.78	1.93	1.89	1.82	1.96	2.25	2.26	2.21	2.04	2.33	2.37
24	2.25	1.76	1.91	1.88	1.78	1.97	2.26	2.26	2.20	2.03	2.32	2.36
25	2.25	1.75	1.92	1.87	1.77	2.15	2.25	2.26	2.20	2.01	2.37	2.36
26	2.25	1.74	1.92	1.86	1.76	2.25	2.26	2.34	2.19	2.04	2.40	2.35
27	2.23	1.73	1.90	1.85	1.76	2.28	2.27	2.40	2.19	2.04	2.39	2.36
28	2.19	1.72	1.88	1.83	1.78	2.29	2.30	2.41	2.21	2.09	2.40	2.40
29	2.18		1.86	1.82	1.78	2.33	2.28	2.38	2.20	2.17	2.37	2.42
30	2.15		1.85	1.81	1.75	2.40	2.25	2.36	2.20	2.18	2.35	2.43
31	2.12		1.84		1.74		2.24	2.36		2.22		2.42
Suma	**67.35**	**52.76**	**54.55**	**57.82**	**52.69**	**58.14**	**71.38**	**69.61**	**67.56**	**64.36**	**68.50**	**72.91**
Media mensual	2.17	1.88	1.76	1.93	1.70	1.94	2.36	2.24	2.25	2.08	2.28	2.35
Máxima	2.31	2.11	1.95	2.03	1.82	2.40	2.44	2.41	2.37	2.22	2.40	2.43
Mínima	2.03	1.72	1.57	1.80	1.60	1.72	2.18	2.17	2.19	1.99	2.15	2.29
Amplitud mensual	0.28	0.39	0.38	0.23	0.22	0.68	0.26	0.24	0.18	0.23	0.25	0.14

LAGO ALUMINE

Nombre del lugar: **ALUMINE** **Territorio de NEUQUEN**

Hidrómetro Nº 87. Tipo "A". Perteneciente a la Dirección de Meteorología, Geofísica e Hidrología.

Fecha en que inician las observaciones: 11 de febrero de 1903. Hora en que se efectúa la observación: 8.00 horas.

DURANTE EL PERIODO 1903 - 1933

Altura máxima. 3.45 Altura mínima. 1.49

Observada ... 23/7/904 Observada ... 9/1/929

AÑO 1933

Máxima anual .. 2.86 Media anual ... 2.08

Mínima anual .. 1.62 Amplitud anual . 1.24

Días	Enero	Febrero	Marzo	Abril	Mayo	Junio	Julio	Agosto	Septiembre	Octubre	Noviembre	Diciembre
1	2.07	1.80	1.66	1.63	1.70	1.87	2.37	2.10	2.19	2.33	2.83	2.65
2	2.07	1.83	1.66	1.62	1.69	1.86	2.39	2.09	2.19	2.33	2.81	2.64
3	2.05	1.83	1.66	1.62	1.68	1.86	2.40	2.08	2.19	2.33	2.79	2.62
4	2.05	1.82	1.65	1.63	1.66	1.85	2.40	2.07	2.19	2.33	2.77	2.60
5	2.02	1.81	1.65	1.66	1.66	1.85	2.41	2.00	2.19	2.34	2.75	2.58
6	2.02	1.80	1.65	1.70	1.65	1.86	2.39	2.05	2.18	2.34	2.73	2.56
7	2.00	1.80	1.65	1.72	1.65	1.87	2.37	2.04	2.17	2.34	2.72	2.53
8	2.00	1.79	1.65	1.73	1.65	1.89	2.36	2.04	2.17	2.34	2.72	2.50
9	1.97	1.78	1.66	1.73	1.65	1.90	2.35	2.02	2.17	2.35	2.73	2.49
10	1.97	1.77	1.66	1.72	1.64	1.93	2.33	2.01	2.16	2.35	2.75	2.48
11	1.95	1.76	1.66	1.73	1.65	1.95	2.30	2.00	2.15	2.36	2.77	2.47
12	1.95	1.76	1.66	1.74	1.65	1.96	2.29	2.00	2.16	2.35	2.78	2.46
13	1.95	1.75	1.65	1.74	1.66	1.96	2.27	1.99	2.17	2.34	2.79	2.45
14	1.95	1.75	1.65	1.73	1.66	1.98	2.26	1.99	2.18	2.35	2.78	2.43
15	1.96	1.74	1.67	1.73	1.67	2.00	2.24	1.98	2.19	2.36	2.77	2.42
16	1.96	1.74	1.68	1.72	1.67	2.02	2.22	1.97	2.21	2.37	2.76	2.41
17	1.96	1.73	1.67	1.72	1.68	2.04	2.20	1.97	2.24	2.39	2.75	2.40
18	1.96	1.72	1.66	1.72	1.68	2.06	2.19	1.98	2.26	2.42	2.74	2.39
19	1.95	1.72	1.66	1.71	1.69	2.09	2.17	1.99	2.27	2.46	2.73	2.37
20	1.95	1.72	1.66	1.71	1.70	2.12	2.16	1.99	2.27	2.49	2.72	2.36
21	1.92	1.71	1.65	1.70	1.73	2.15	2.16	2.01	2.28	2.53	2.72	2.35
22	1.92	1.70	1.65	1.70	1.75	2.16	2.15	2.03	2.28	2.52	2.71	2.34
23	1.91	1.69	1.66	1.71	1.76	2.18	2.14	2.07	2.28	2.51	2.71	2.34
24	1.91	1.68	1.66	1.71	1.78	2.20	2.14	2.10	2.28	2.59	2.71	2.34
25	1.89	1.68	1.65	1.70	1.79	2.23	2.13	2.13	2.28	2.67	2.70	2.32
26	1.89	1.67	1.65	1.69	1.80	2.25	2.11	2.15	2.30	2.71	2.70	2.31
27	1.86	1.67	1.64	1.68	1.81	2.28	2.10	2.16	2.31	2.74	2.70	2.30
28	1.86	1.68	1.63	1.68	1.82	2.30	2.10	2.17	2.31	2.77	2.69	2.29
29	1.85		1.65	2.70	1.84	2.32	2.10	2.18	2.32	2.80	2.68	2.29
30	1.85		1.66	1.72	1.85	2.35	2.11	2.19	2.32	2.83	2.66	2.30
31	1.84		1.65		1.86		2.11	2.19		2.86		2.27
Suma	**60.46**	**48.90**	**51.32**	**51.00**	**53.13**	**61.34**	**69.42**	**63.80**	**66.86**	**76.80**	**82.17**	**75.26**
Media mensual	1.95	1.75	1.66	1.70	1.71	2.04	2.27	2.06	2.23	2.48	2.74	2.43
Máxima	2.07	1.83	1.68	1.74	1.86	2.35	2.41	2.19	2.32	2.86	2.83	2.65
Mínima	1.84	1.67	1.63	1.62	1.64	1.85	2.10	1.97	2.15	2.33	2.66	2.27
Amplitud mensual	0.23	0.16	0.05	0.12	0.22	0.50	0.31	0.22	0.17	0.53	0.17	0.38
Normal	1.99	1.74	1.65	1.67	1.91	2.14	2.27	2.21	2.16	2.45	2.62	2.39
Años	**30**	**30**	**30**	**30**	**30**	**30**	**30**	**30**	**30**	**30**	**30**	**30**

LAGO FILOHUAHUM

Nombre del lugar: **FILOHUAHUM** **Territorio de NEUQUEN**

Hidrómetro Nº 93. Tipo "A". Perteneciente a la Dirección de Meteorología, Geofísica e Hidrología.

Fecha en que inician las observaciones: 4 de enero de 1903. Hora en que se efectúa la observación: 8.00 horas.

DURANTE EL PERIODO 1903 - 1933

Altura máxima. 3.25 Altura mínima. 1.01

Observada ... 9/6/906 Observada ... 10/3/914

AÑO 1933

Máxima anual .. 2.19 Media anual ... 1.74

Mínima anual .. 1.42 Amplitud anual . 0.77

Días	Enero	Febrero	Marzo	Abril	Mayo	Junio	Julio	Agosto	Septiembre	Octubre	Noviembre	Diciembre
1	1.64	1.66	1.51	1.60	1.50	1.63	2.12	1.78	1.90	1.82	1.89	1.95
2	1.64	1.66	1.51	1.57	1.49	1.60	2.09	1.76	1.91	1.83	1.90	1.96
3	1.63	1.65	1.52	1.55	1.47	1.61	2.06	1.76	1.92	1.85	1.92	1.97
4	1.62	1.65	1.53	1.54	1.46	1.62	2.04	1.75	1.93	1.87	1.94	1.96
5	1.62	1.64	1.54	1.53	1.46	1.63	2.00	1.74	1.94	1.89	1.96	1.95
6	1.61	1.63	1.55	1.52	1.45	1.64	1.99	1.74	1.95	1.91	2.00	1.94
7	1.60	1.62	1.56	1.51	1.45	1.65	1.97	1.75	1.94	1.92	2.03	1.94
8	1.60	1.61	1.57	1.50	1.44	1.66	1.95	1.77	1.93	1.92	2.05	1.95
9	1.59	1.61	1.57	1.49	1.43	1.67	1.93	1.78	1.92	1.91	2.08	1.96
10	1.59	1.60	1.58	1.50	1.42	1.69	1.87	1.77	1.92	1.89	2.10	1.97
11	1.58	1.59	1.58	1.52	1.43	1.70	1.83	1.76	1.88	1.88	2.13	1.95
12	1.58	1.58	1.59	1.53	1.44	1.73	1.77	1.75	1.84	1.87	2.13	1.93
13	1.57	1.57	1.60	1.54	1.45	1.75	1.75	1.75	1.80	1.85	2.12	1.90
14	1.56	1.56	1.61	1.55	1.46	1.77	1.73	1.74	1.82	1.84	2.10	1.89
15	1.56	1.55	1.62	1.56	1.48	1.79	1.71	1.74	1.83	1.84	2.09	1.88
16	1.57	1.55	1.63	1.57	1.52	1.80	1.69	1.73	1.84	1.84	2.08	1.87
17	1.58	1.54	1.64	1.58	1.54	1.84	1.66	1.74	1.84	1.84	2.07	1.87
18	1.59	1.53	1.65	1.59	1.55	1.87	1.64	1.75	1.85	1.84	2.06	1.86
19	1.59	1.52	1.66	1.61	1.56	1.90	1.62	1.77	1.86	1.83	2.06	1.85
20	1.60	1.52	1.68	1.60	1.57	1.93	1.63	1.78	1.86	1.80	2.05	1.85
21	1.61	1.53	1.69	1.59	1.59	1.96	1.65	1.79	1.85	1.78	2.04	1.84
22	1.62	1.54	1.70	1.58	1.61	1.98	1.67	1.80	1.84	1.76	2.02	1.84
23	1.63	1.54	1.69	1.57	1.63	2.01	1.68	1.81	1.83	1.77	2.01	1.83
24	1.64	1.53	1.68	1.55	1.64	2.04	1.70	1.82	1.83	1.78	2.00	1.83
25	1.65	1.52	1.68	1.54	1.66	2.08	1.73	1.83	1.82	1.79	1.99	1.84
26	1.65	1.51	1.67	1.53	1.67	2.11	1.75	1.84	1.81	1.81	1.99	1.85
27	1.66	1.49	1.66	1.53	1.68	2.15	1.76	1.85	1.80	1.82	1.98	1.86
28	1.67	1.48	1.65	1.52	1.69	2.19	1.77	1.87	1.79	1.83	1.97	1.86
29	1.68		1.65	1.51	1.68	2.17	1.78	1.88	1.78	1.85	1.95	1.87
30	1.68		1.64	1.50	1.67	2.15	1.79	1.89	1.77	1.84	1.94	1.88
31	1.68		1.63		1.67		1.78	1.90		1.83		1.89
Suma	**50.09**	**43.98**	**50.04**	**46.38**	**47.76**	**55.32**	**56.11**	**55.39**	**55.80**	**57.10**	**60.65**	**58.79**
Media mensual	1.62	1.57	1.61	1.55	1.54	1.84	1.81	1.78	1.86	1.84	2.02	1.90
Máxima	1.68	1.66	1.70	1.60	1.69	2.19	2.12	1.90	1.95	1.92	2.13	1.97
Mínima	1.56	1.48	1.51	1.49	1.42	1.60	1.62	1.73	1.77	1.76	1.89	1.83
Amplitud mensual	0.12	0.18	0.19	0.11	0.27	0.59	0.50	0.17	0.18	0.16	0.24	0.14

LAGO LOLOG

Nombre del lugar: **LOLOG** **Territorio de NEUQUE**

Hidrómetro Nº 91. Tipo "A". Perteneciente a la Dirección de Meteorología, Geofísica e Hidrología.

Fecha en que inician las observaciones: 13 de enero de 1903. Hora en que se efectúa la observación: 8.00 hora

DURANTE EL PERIODO 1903 - 1933

Altura máxima. 3.45 Altura mínima. 1.16

Observada ... 9/7/922 Observada ... 1/3/913

AÑO 1933

Máxima anual .. 2.36 Media anual ... 1.8

Mínima anual .. 1.50 Amplitud anual . 0.8

Días	Enero	Febrero	Marzo	Abril	Mayo	Junio	Julio	Agosto	Septiembre	Octubre	Noviembre	Diciembre
1	1.60	1.55	1.51	1.54	1.58	1.90	2.09	1.90	2.24	1.88	1.59	2.10
2	1.60	1.55	1.51	1.54	1.58	1.92	2.09	1.90	2.22	1.88	1.61	2.10
3	1.60	1.55	1.51	1.54	1.59	1.95	2.08	1.90	2.20	1.87	1.63	2.11
4	1.60	1.55	1.52	1.55	1.59	1.97	2.09	1.90	2.19	1.87	1.67	2.11
5	1.60	1.54	1.52	1.55	1.60	1.98	2.09	1.93	2.17	1.86	1.69	2.11
6	1.59	1.54	1.51	1.55	1.60	2.03	2.07	1.97	2.15	1.84	1.70	2.10
7	1.59	1.55	1.51	1.55	1.60	2.08	2.07	1.99	2.15	1.80	1.71	2.08
8	1.59	1.55	1.51	1.54	1.60	2.15	2.06	1.99	2.15	1.81	1.72	2.08
9	1.59	1.54	1.50	1.53	1.60	2.20	2.07	2.01	2.14	1.80	1.74	2.08
10	1.59	1.53	1.50	1.53	1.60	2.28	2.07	2.03	2.13	1.80	1.75	2.08
11	1.60	1.53	1.50	1.53	1.61	2.33	2.07	2.03	2.13	1.79	1.75	2.07
12	1.61	1.53	1.50	1.53	1.63	2.34	2.06	2.04	2.14	1.78	1.78	2.06
13	1.61	1.52	1.50	1.53	1.65	2.36	2.05	2.04	2.14	1.78	1.81	2.07
14	1.60	1.53	1.50	1.53	1.69	2.36	2.03	2.03	2.15	1.76	1.83	2.07
15	1.60	1.53	1.51	1.52	1.69	2.35	2.01	2.02	2.15	1.73	1.85	2.06
16	1.60	1.53	1.51	1.52	1.68	2.33	2.00	2.03	2.14	1.79	1.89	2.04
17	1.59	1.52	1.51	1.52	1.68	2.33	2.00	2.07	2.12	1.70	1.90	2.01
18	1.59	1.51	1.51	1.52	1.67	2.33	2.00	2.09	2.10	1.70	1.91	2.01
19	1.58	1.51	1.52	1.52	1.67	2.32	2.01	2.12	2.08	1.72	1.90	2.01
20	1.58	1.52	1.52	1.52	1.68	2.29	1.98	2.18	2.05	1.73	1.90	2.00
21	1.57	1.51	1.52	1.53	1.68	2.27	1.96	2.21	2.01	1.72	1.89	1.99
22	1.57	1.50	1.52	1.53	1.70	2.23	1.95	2.21	2.00	1.71	1.91	1.97
23	1.57	1.50	1.53	1.53	1.73	2.22	1.94	2.23	2.00	1.69	1.94	1.97
24	1.57	1.50	1.53	1.54	1.75	2.18	1.94	2.25	1.98	1.67	1.98	1.97
25	1.58	1.50	1.52	1.55	1.79	2.18	1.94	2.25	1.97	1.66	2.00	1.96
26	1.58	1.50	1.53	1.56	1.82	2.15	1.95	2.25	1.95	1.65	2.05	1.95
27	1.57	1.51	1.53	1.56	1.83	2.13	1.94	2.24	1.93	1.63	2.07	1.95
28	1.57	1.51	1.53	1.57	1.85	2.11	1.93	2.25	1.90	1.61	2.10	1.96
29	1.56		1.54	1.58	1.85	2.10	1.93	2.23	1.88	1.60	2.11	1.96
30	1.56		1.54	1.58	1.87	2.09	1.92	2.23	1.88	1.60	2.10	1.97
31	1.55		1.54		1.90		1.91	2.24		1.59		1.96
Suma	**49.16**	**42.71**	**47.01**	**46.19**	**52.36**	**65.46**	**62.30**	**64.76**	**62.44**	**54.02**	**55.48**	**62.97**
Media mensual	1.59	1.53	1.52	1.54	1.69	2.18	2.00	2.09	2.08	1.74	1.85	2.03
Máxima	1.61	1.55	1.54	1.58	1.90	2.36	2.09	2.25	2.24	1.88	2.11	2.11
Mínima	1.55	1.50	1.50	1.52	1.58	1.90	1.91	1.90	1.88	1.60	1.59	1.95
Amplitud mensual	0.06	0.05	0.04	0.06	0.32	0.46	0.18	0.35	0.36	0.28	0.52	0.16
Normal	1.72	1.52	1.43	1.51	1.84	2.12	2.24	2.11	2.05	2.06	2.05	1.96
Años	**30**	**31**	**31**	**31**	**31**	**31**	**31**	**31**	**31**	**31**	**31**	**31**

LAGO HUECHULAFQUEN

Nombre del lugar: **HUECHULAFQUEN** **Territorio de NEUQUEN**

Hidrómetro Nº 90. Tipo "A". Perteneciente a la Dirección de Meteorología, Geofísica e Hidrología.

Fecha en que inician las observaciones: 21 de enero de 1903. Hora en que se efectúa la observación: 8.00 horas.

DURANTE EL PERIODO 1903 - 1933

Altura máxima. 3.70 Altura mínima. 1.27

Observada ... 29/7/911 Observada ... 23/3/919

AÑO 1933

Máxima anual .. 2.63 Media anual ... 1.97

Mínima anual .. 1.57 Amplitud anual . 1.06

Días	Enero	Febrero	Marzo	Abril	Mayo	Junio	Julio	Agosto	Septiembre	Octubre	Noviembre	Diciembre
1	1.72	1.77	1.63	1.76	1.70	2.00	2.57	2.21	2.20	1.95	2.15	2.18
2	1.75	1.76	1.61	1.74	1.73	1.98	2.53	2.26	2.23	1.90	2.10	2.17
3	1.77	1.77	1.60	1.77	1.72	1.95	2.50	2.19	2.21	1.88	2.05	2.18
4	1.74	1.75	1.59	1.80	1.70	1.90	2.47	2.15	2.20	1.85	2.00	2.26
5	1.73	1.73	1.57	1.83	1.68	1.88	2.45	2.04	2.17	1.82	2.02	2.22
6	1.76	1.72	1.59	1.87	1.67	1.92	2.40	2.08	2.20	1.80	2.10	2.23
7	1.74	1.74	1.61	1.90	1.67	1.90	2.33	2.05	2.15	1.85	2.13	2.25
8	1.77	1.73	1.60	1.97	1.65	1.93	2.28	2.03	2.18	1.87	2.15	2.30
9	1.75	1.72	1.63	1.99	1.64	1.95	2.25	2.05	2.15	1.90	2.18	2.27
10	1.73	1.75	1.67	2.04	1.66	1.97	2.21	2.00	2.07	1.95	2.16	2.24
11	1.70	1.73	1.64	2.08	1.65	1.99	2.18	1.98	2.03	2.00	2.18	2.25
12	1.68	1.70	1.59	2.06	1.63	2.00	2.15	1.96	2.05	2.05	2.21	2.23
13	1.72	1.65	1.61	2.02	1.67	2.01	2.10	1.94	2.00	2.08	2.23	2.25
14	1.75	1.62	1.60	2.00	1.60	2.05	2.07	1.95	2.04	2.15	2.25	2.22
15	1.78	1.64	1.73	1.98	1.58	2.15	2.09	2.00	2.08	2.10	2.24	2.20
16	1.80	1.69	1.75	1.95	1.61	2.22	2.05	2.10	2.15	2.07	2.26	2.24
17	1.88	1.62	1.72	2.00	1.64	2.20	1.97	1.98	2.10	2.10	2.28	2.22
18	1.86	1.68	1.77	2.04	1.67	2.21	1.95	1.95	2.13	2.13	2.25	2.20
19	1.85	1.72	1.82	2.06	1.73	2.22	1.82	1.97	2.15	2.11	2.23	2.18
20	1.87	1.70	1.85	2.05	1.72	2.23	1.80	1.98	2.13	2.07	2.21	2.16
21	1.89	1.72	1.88	2.01	1.81	2.34	1.85	1.96	2.10	2.05	2.25	2.18
22	1.90	1.70	1.93	1.98	1.87	2.27	1.90	1.98	2.05	2.00	2.28	2.21
23	1.91	1.67	1.90	1.95	1.90	2.30	2.05	2.05	2.02	1.97	2.26	2.20
24	1.89	1.66	1.87	1.90	1.86	2.34	2.10	2.09	2.00	1.95	2.22	2.22
25	1.86	1.64	1.85	1.84	1.83	2.39	2.12	2.15	2.10	1.90	2.23	2.24
26	1.82	1.60	1.81	1.78	1.80	2.47	2.10	2.25	2.05	1.94	2.21	2.23
27	1.85	1.64	1.78	1.76	1.85	2.58	2.13	2.30	2.07	1.90	2.22	2.25
28	1.88	1.62	1.76	1.75	1.90	2.05	2.07	1.95	2.04	2.15	2.25	2.22
29	1.86		1.80	1.73	1.93	2.60	2.18	2.30	2.00	1.98	2.23	2.25
30	1.83		1.83	1.72	1.91	2.55	2.20	2.25	1.97	2.00	2.22	2.26
31	1.79		1.79		1.96		2.17	2.22		2.12		2.24
Suma	**55.83**	**47.44**	**53.38**	**57.33**	**53.94**	**65.13**	**67.12**	**64.76**	**63.02**	**61.39**	**65.72**	**68.95**
Media mensual	1.80	1.53	1.72	1.91	1.74	2.17	2.16	2.09	2.10	1.98	2.19	2.22
Máxima	1.91	1.77	1.93	2.08	1.96	2.63	2.57	2.34	2.23	2.15	2.28	2.30
Mínima	1.68	1.60	1.57	1.72	1.58	1.88	1.80	1.94	1.97	1.80	2.00	2.16
Amplitud mensual	0.23	0.17	0.36	0.36	0.38	0.75	0.77	0.40	0.26	0.35	0.28	0.14
Normal	1.84	1.62	1.55	1.64	1.95	2.16	2.22	2.12	2.00	2.08	2.16	2.11
Años	**31**	**31**	**31**	**31**	**31**	**30**	**30**	**30**	**30**	**30**	**30**	**30**

LAGO QUILLEN

Nombre del lugar: **QUILLEN** **Territorio de NEUQUEN**

Hidrómetro Nº 88. Tipo "A". Perteneciente a la Dirección de Meteorología, Geofísica e Hidrología.

Fecha en que inician las observaciones: 4 de febrero de 1903. Hora en que se efectúa la observación: 8.00 horas.

DURANTE EL PERIODO 1903 - 1933

Altura máxima. 3.87 Altura mínima. 1.50

Observada ... 26/7/918 Observada ... 27/3/929

AÑO 1933

Máxima anual .. 2.61 Media anual ... 2.00

Mínima anual .. 1.64 Amplitud anual . 0.97

Días	Enero	Febrero	Marzo	Abril	Mayo	Junio	Julio	Agosto	Septiembre	Octubre	Noviembre	Diciembre
1	1.90	1.89	1.71	1.67	1.89	2.22	2.58	2.38	2.55	2.42	2.54	2.52
2	1.90	1.88	1.71	1.67	1.89	2.22	2.58	2.37	2.56	2.42	2.54	2.52
3	1.89	1.88	1.71	1.68	1.89	2.23	2.59	2.36	2.57	2.43	2.55	2.51
4	1.89	1.87	1.70	1.72	1.89	2.24	2.59	2.35	2.57	2.43	2.55	2.51
5	1.89	1.86	1.70	1.75	1.89	2.24	2.59	2.36	2.58	2.43	3.55	2.50
6	1.90	1.85	1.70	1.77	1.89	2.25	2.59	2.37	2.58	2.43	2.55	2.50
7	1.90	1.84	1.69	1.79	1.88	2.26	2.59	2.38	2.58	2.44	2.55	2.49
8	1.91	1.83	1.69	1.79	1.88	2.27	2.59	2.38	2.57	2.44	2.56	2.48
9	1.91	1.82	1.69	1.80	1.88	2.27	2.59	2.39	2.57	2.44	2.56	2.47
10	1.92	1.82	1.68	1.80	1.88	2.28	2.58	2.39	2.56	2.45	2.57	2.46
11	1.92	1.81	1.68	1.81	1.89	2.29	2.58	2.39	2.56	2.45	2.57	2.45
12	1.93	1.81	1.67	1.82	1.91	2.29	2.57	2.41	2.55	2.46	2.58	2.44
13	1.93	1.79	1.67	1.82	1.91	2.30	2.57	2.42	2.55	2.46	2.58	2.44
14	1.93	1.79	1.67	1.83	1.92	2.32	2.56	2.43	2.54	2.47	2.59	2.43
15	1.94	1.78	1.66	1.83	1.92	2.34	2.55	2.44	2.54	2.47	2.59	2.42
16	1.94	1.78	1.66	1.84	1.93	2.35	2.54	2.45	2.53	2.47	2.60	2.42
17	1.94	1.78	1.66	1.84	1.93	2.37	2.54	2.46	2.53	2.48	2.60	2.41
18	1.93	1.77	1.65	1.84	1.94	2.39	2.53	2.47	2.52	2.48	2.61	2.41
19	1.93	1.77	1.65	1.85	1.94	2.40	2.52	2.48	2.52	2.48	2.60	2.40
20	1.93	1.76	1.65	1.85	1.95	2.41	2.52	2.49	2.51	2.49	2.59	2.39
21	1.93	1.76	1.64	1.86	1.96	2.42	2.51	2.49	2.51	2.49	2.59	2.39
22	1.93	1.75	1.64	1.86	1.99	2.44	2.50	2.50	2.50	2.49	2.58	2.38
23	1.92	1.75	1.64	1.86	2.01	2.45	2.49	2.51	2.49	2.49	2.57	2.37
24	1.92	1.74	1.65	1.87	2.03	2.47	2.48	2.52	2.48	2.51	2.56	2.38
25	1.92	1.74	1.65	1.87	2.05	2.49	2.47	2.52	2.47	2.51	2.55	2.37
26	1.92	1.73	1.65	1.88	2.05	2.50	2.46	2.53	2.46	2.52	2.55	2.36
27	1.91	1.72	1.66	1.88	2.07	2.53	2.45	2.53	2.45	2.52	2.54	2.36
28	1.91	1.71	1.66	1.88	2.10	2.54	2.43	2.54	2.44	2.53	2.54	2.35
29	1.91		1.66	1.89	2.12	2.56	2.41	2.55	2.43	2.53	2.53	2.34
30	1.89		1.67	1.89	2.15	2.58	2.39	2.56	2.42	2.54	2.52	2.34
31	1.89		1.67		2.18		2.38	2.57		2.54		2.33
Suma	**59.38**	**50.28**	**51.79**	**54.51**	**60.81**	**70.92**	**78.32**	**75.99**	**75.69**	**76.71**	**76.96**	**75.14**
Media mensual	1.92	1.80	1.67	1.82	1.96	2.36	2.53	2.45	2.52	2.47	2.53	2.42
Máxima	1.94	1.89	1.71	1.79	2.22	2.58	2.59	2.57	2.58	2.54	2.61	2.52
Mínima	1.89	1.71	1.64	1.67	1.79	2.22	2.38	2.35	2.42	2.42	2.52	2.23
Amplitud mensual	0.05	0.18	0.07	0.12	0.43	0.36	0.21	0.22	0.16	0.12	0.09	0.19
Normal	1.93	1.72	1.70	1.83	2.16	2.31	2.36	2.25	2.19	2.40	2.37	2.19
Años	**30**	**31**	**31**	**31**	**31**	**31**	**31**	**31**	**31**	**30**	**31**	**30**

LAGO MELIQUINA

Nombre del lugar: **MELIQUINA** **Territorio de NEUQUEN**

Hidrómetro Nº 92. Tipo "A". Perteneciente a la Dirección de Meteorología, Geofísica e Hidrología.

Fecha en que inician las observaciones: 8 de enero de 1903. Hora en que se efectúa la observación: 8.00 horas.

DURANTE EL PERIODO 1903 - 1933

Altura máxima. 3.24 Observada ... 24/7/904

Altura máxima. 0.91 Observada ... 28/2/914

AÑO 1933

Máxima anual .. 2.46 Mínima anual .. 1.23

Media anual ... — Amplitud anual . 1.23

Días	Enero	Febrero	Marzo	Abril	Mayo	Junio	Julio	Agosto	Septiembre	Octubre	Noviembre	Diciembre
1	1.40	1.38	1.25	1.32	1.32	1.47	2.18	1.52	1.75	1.63	1.83	1.80
2	1.39	1.38	1.26	1.30	1.31	1.46	2.15	1.53	1.77	1.62	1.85	1.79
3	1.39	1.37	1.27	1.29	1.31	1.45	2.11	1.54	1.76	1.61	1.87	1.78
4	1.41	1.37	1.27	1.30	1.30	1.44	2.08	1.55	1.75	1.60	1.90	1.77
5	1.42	1.36	1.27	1.31	1.30	1.43	2.05	1.56	1.74	1.59	1.93	1.78
6	1.42	1.36	1.26	1.33	1.30	1.42	2.04	1.57	1.73	1.58	1.95	1.79
7	1.41	1.35	1.26	1.35	1.29	1.41	2.02	1.59	1.72	1.57	1.98	1.80
8	1.41	1.35	1.26	1.36	1.29	1.43	2.00	1.60	1.71	1.58	2.00	1.81
9	1.41	1.34	1.30	1.38	1.29	1.45	1.97	1.61	1.70	1.59	2.04	1.80
10	1.40	1.34	1.32	1.39	1.28	1.49	1.94	1.60	1.69	1.60	2.07	1.79
11	1.39	1.33	1.33	1.40	1.28	1.54	1.89	1.59	1.68	1.61	2.05	1.78
12	1.39	1.32	1.34	1.41	1.27	1.57	1.84	1.58	1.67	1.62	2.04	1.77
13	1.39	1.32	1.34	1.41	1.27	1.60	1.80	1.57	1.66	1.61	2.02	1.76
14	1.38	1.31	1.35	1.40	1.26	1.63	1.76	1.56	1.65	1.60	2.00	1.75
15	1.38	1.30	1.36	1.40	1.26	1.65	1.71	1.55	1.64	1.59	1.98	1.74
16	1.38	1.29	1.37	1.39	1.27	1.73	1.67	1.54	1.63	1.58	1.97	1.73
17	1.37	1.29	1.41	1.38	1.28	1.81	1.64	1.56	1.64	1.59	1.98	1.72
18	1.37	1.28	1.43	1.37	1.30	1.87	1.50	1.58	1.65	1.60	1.97	1.71
19	1.37	1.29	1.45	1.36	1.32	1.94	1.47	1.57	1.64	1.61	1.95	1.70
20	1.37	1.28	1.47	1.35	1.35	2.01	1.45	1.56	1.63	1.62	1.94	1.69
21	1.38	1.27	1.49	1.35	1.38	2.07	1.43	1.55	1.62	1.63	1.92	1.68
22	1.38	1.26	1.47	1.35	1.41	2.15	1.42	1.54	1.61	1.64	1.90	1.67
23	1.38	1.25	1.45	1.34	1.44	2.17	1.41	1.53	1.62	1.65	1.89	1.66
24	1.38	1.25	1.44	1.34	1.47	2.25	1.43	1.55	1.61	1.67	1.87	1.65
25	1.39	1.24	1.43	1.34	1.50	2.34	1.45	1.58	1.60	1.68	1.85	1.64
26	1.39	1.24	1.42	1.33	1.54	2.46	1.46	1.60	1.61	1.69	1.83	1.63
27	1.39	1.23	1.41	1.33	1.58	2.37	1.47	1.64	1.63	1.70	1.82	1.62
28	1.39	1.24	1.40	1.33	1.55	2.33	1.48	1.66	1.64	1.72	1.81	1.61
29	1.29		1.38	1.32	1.53	2.27	1.49	1.68	1.65	1.75	1.82	1.60
30	1.39		1.36	1.32	1.50	2.22	1.50	1.70	1.64	1.78	1.81	1.59
31	1.38		1.34		1.48		1.51	1.73		1.80		1.58
Suma	**43.09**	**36.59**	**42.16**	**40.55**	**42.23**	**54.43**	**53.32**	**49.09**	**50.04**	**50.71**	**57.84**	**53.19**
Media mensual	1.39	1.31	1.36	1.35	1.36	1.81	1.72	1.58	1.67	1.64	1.93	1.72
Máxima	1.42	1.38	1.49	1.41	1.58	2.46	2.00	1.73	1.77	1.80	2.07	1.81
Mínima	1.37	1.23	1.25	1.29	1.26	1.41	1.41	1.52	1.60	1.57	1.81	1.58
Amplitud mensual	0.05	0.15	0.24	0.12	0.32	1.05	0.59	0.21	0.17	0.23	0.26	0.23
Normal	1.45	1.33	1.23	1.32	1.54	1.66	1.35	1.63	1.61	1.79	1.87	1.73
Años	**24**	**24**	**25**	**26**	**26**	**26**	**.26**	**25**	**25**	**25**	**25**	**25**

AÑO 1933

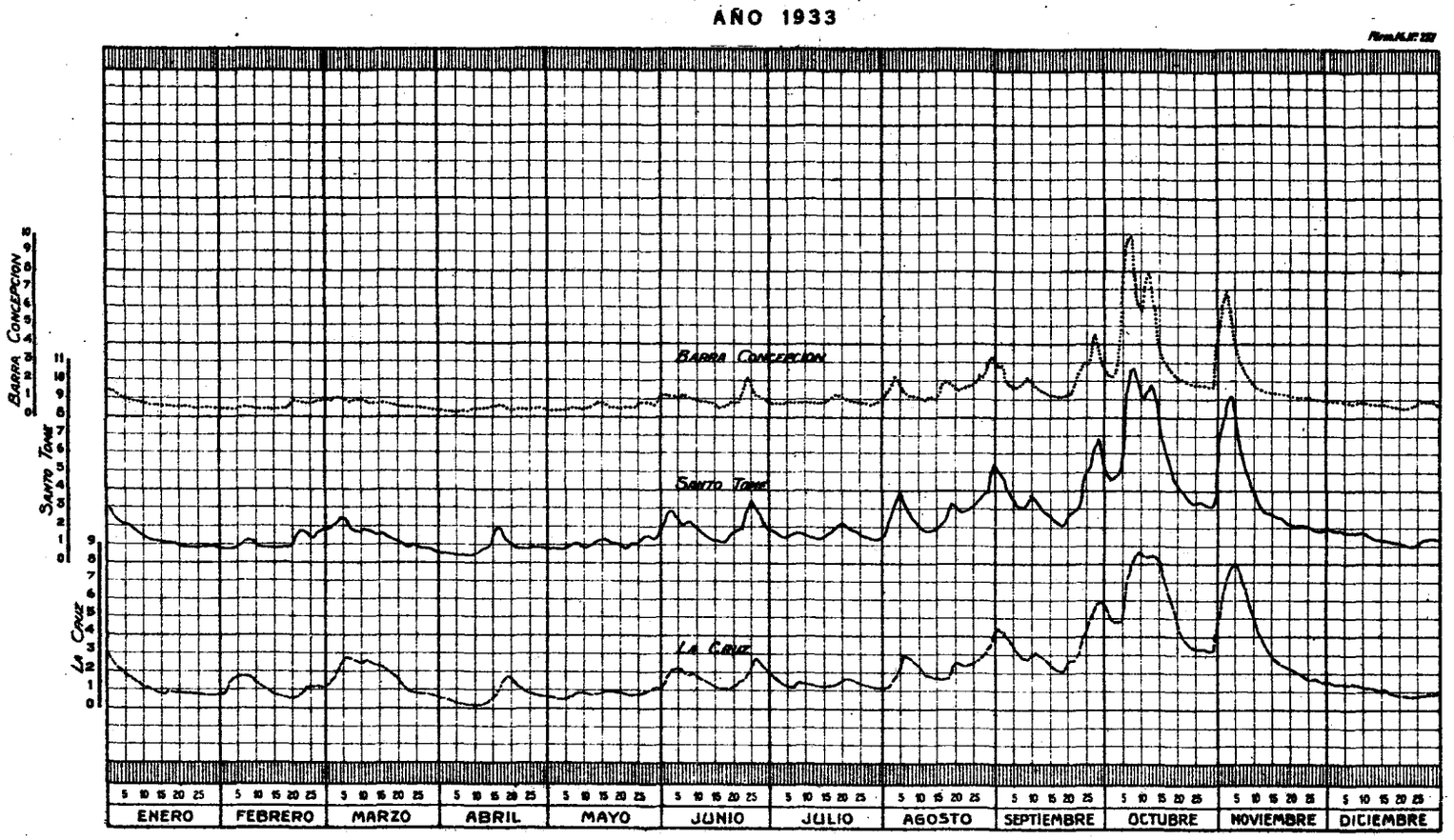

RIO URUGUAY: BARRA CONCEPCION. SANTO TOME. LA CRUZ

AÑO 1933

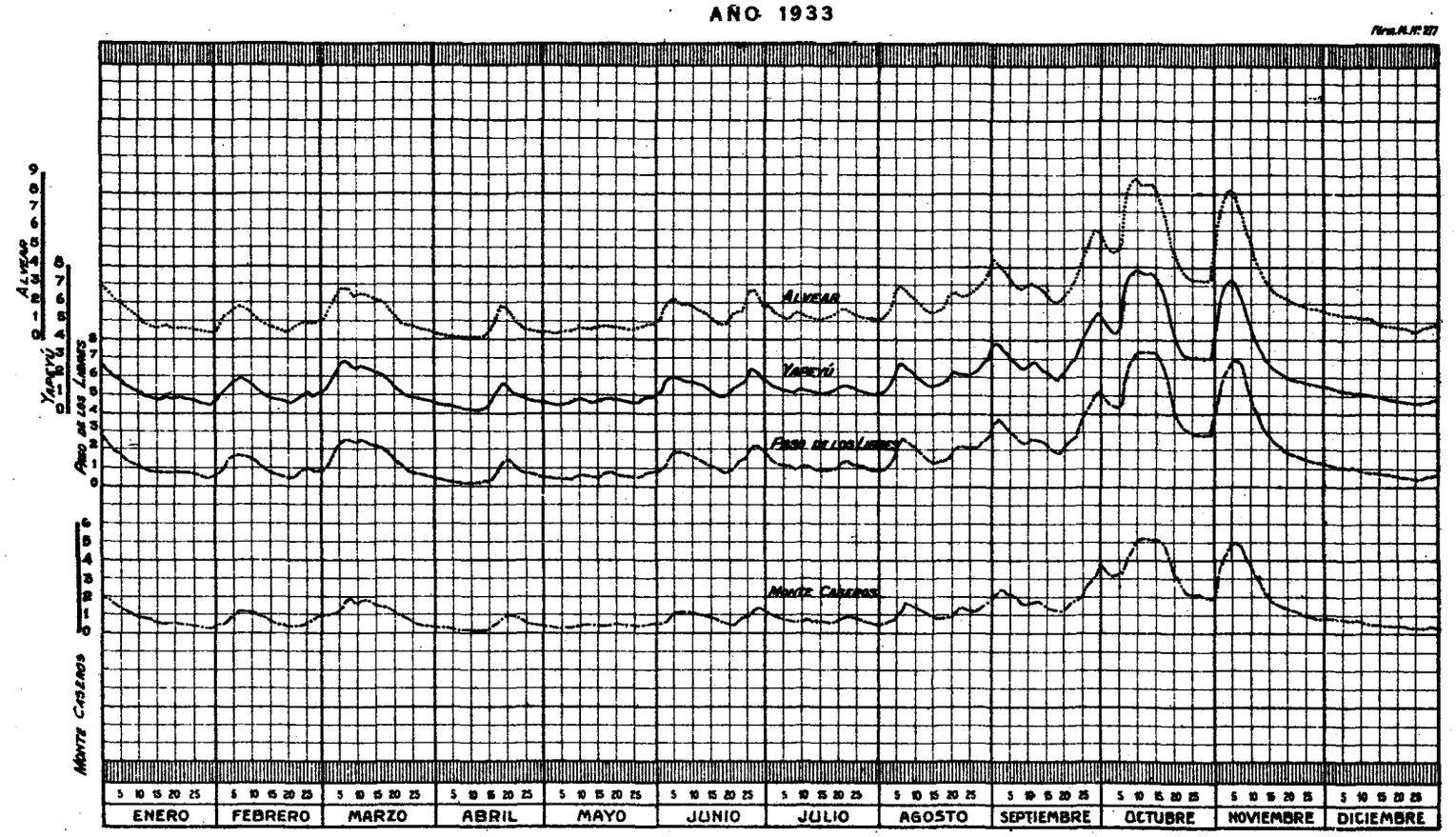

RIO URUGUAY: ALVEAR. YAPEYU. PASO DE LOS LIBRES MONTE CASEROS

AÑO 1933

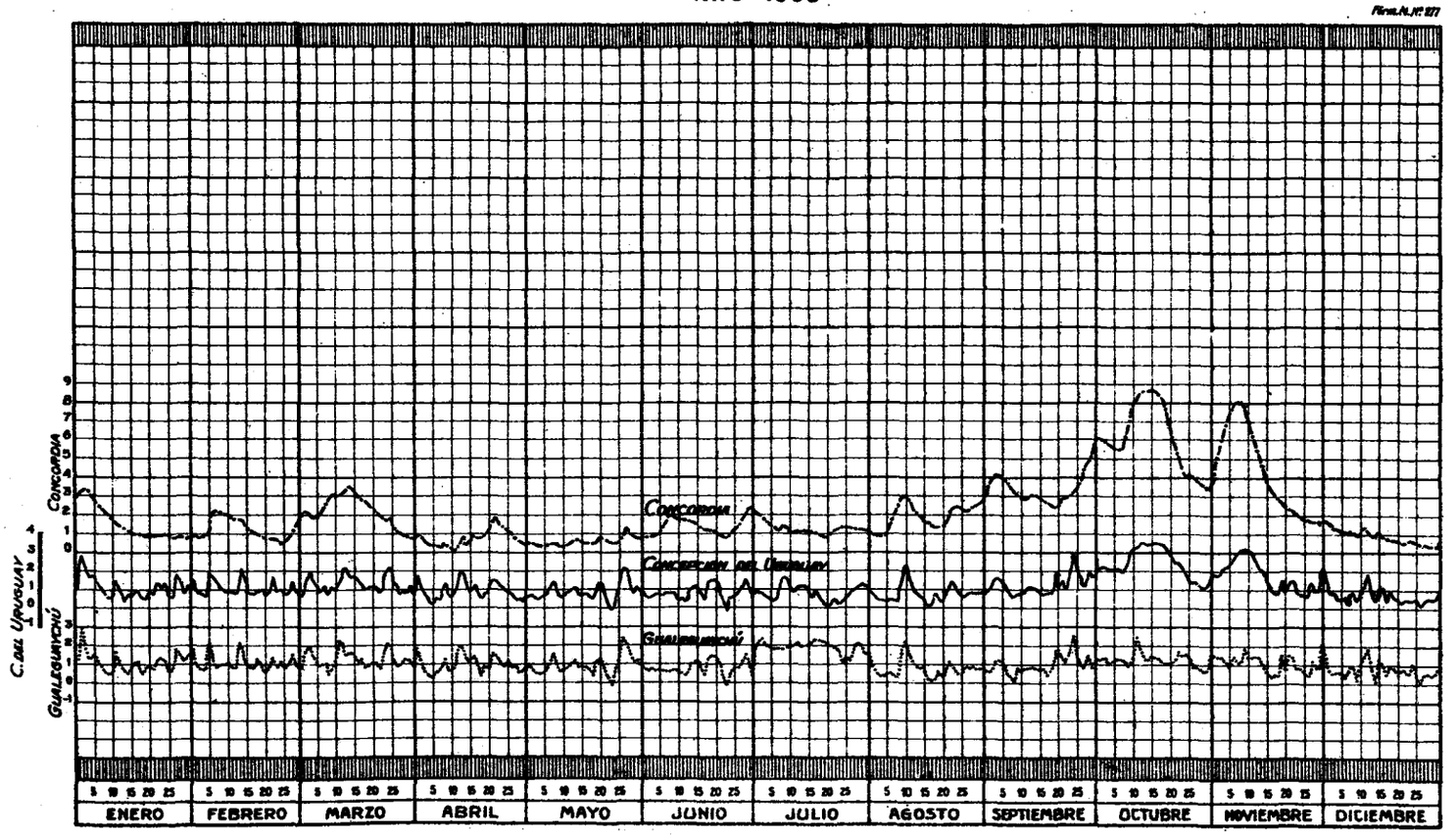

RIO URUGUAY: CONCORDIA. CONCEPCION DEL URUGUAY. GUALEGUAYCHU

AÑO 1933

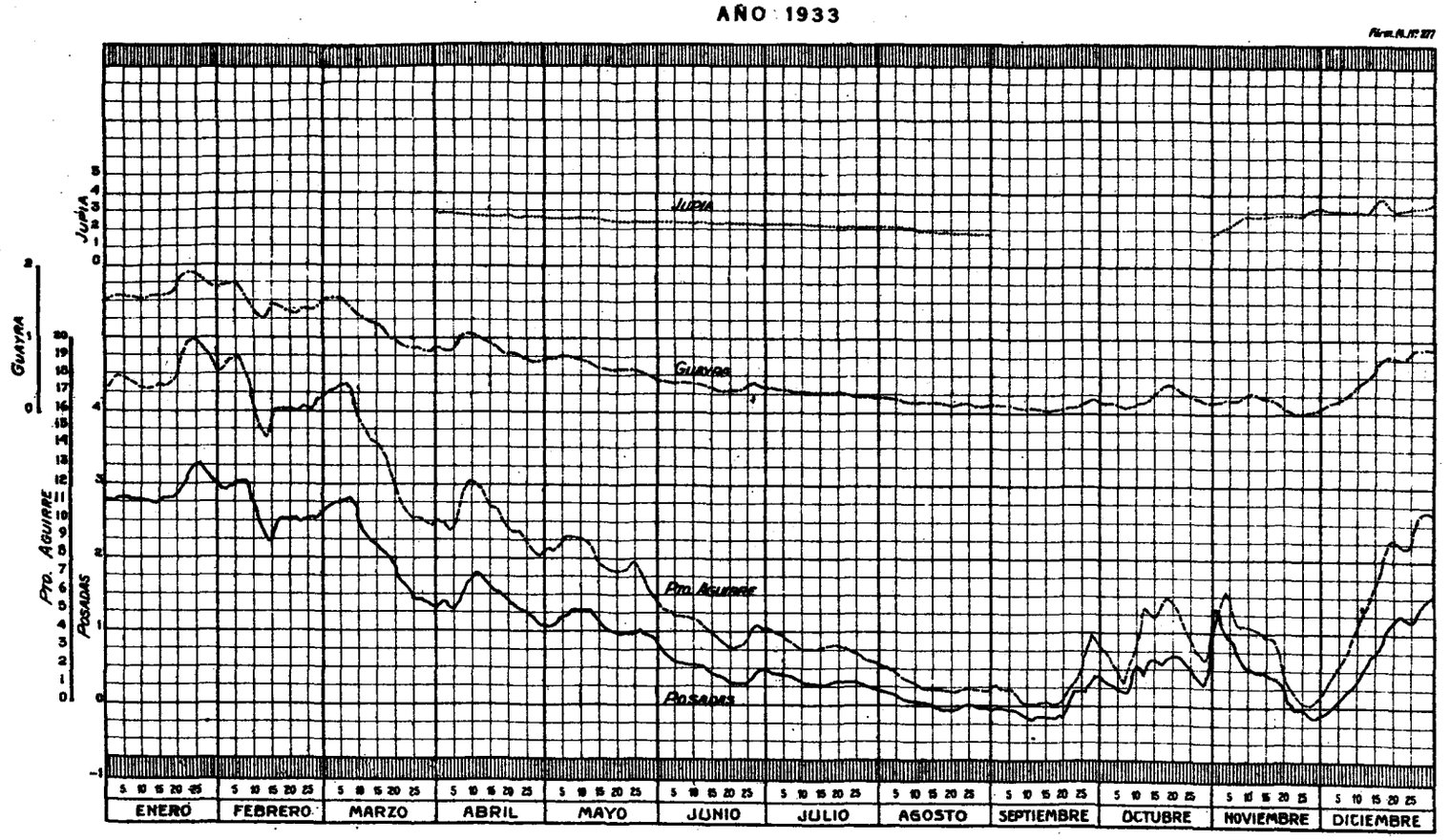

RIO PARANA: JUPIA. PUERTO GUAYRA. PUERTO AGUIRRE. POSADAS

AÑO 1933

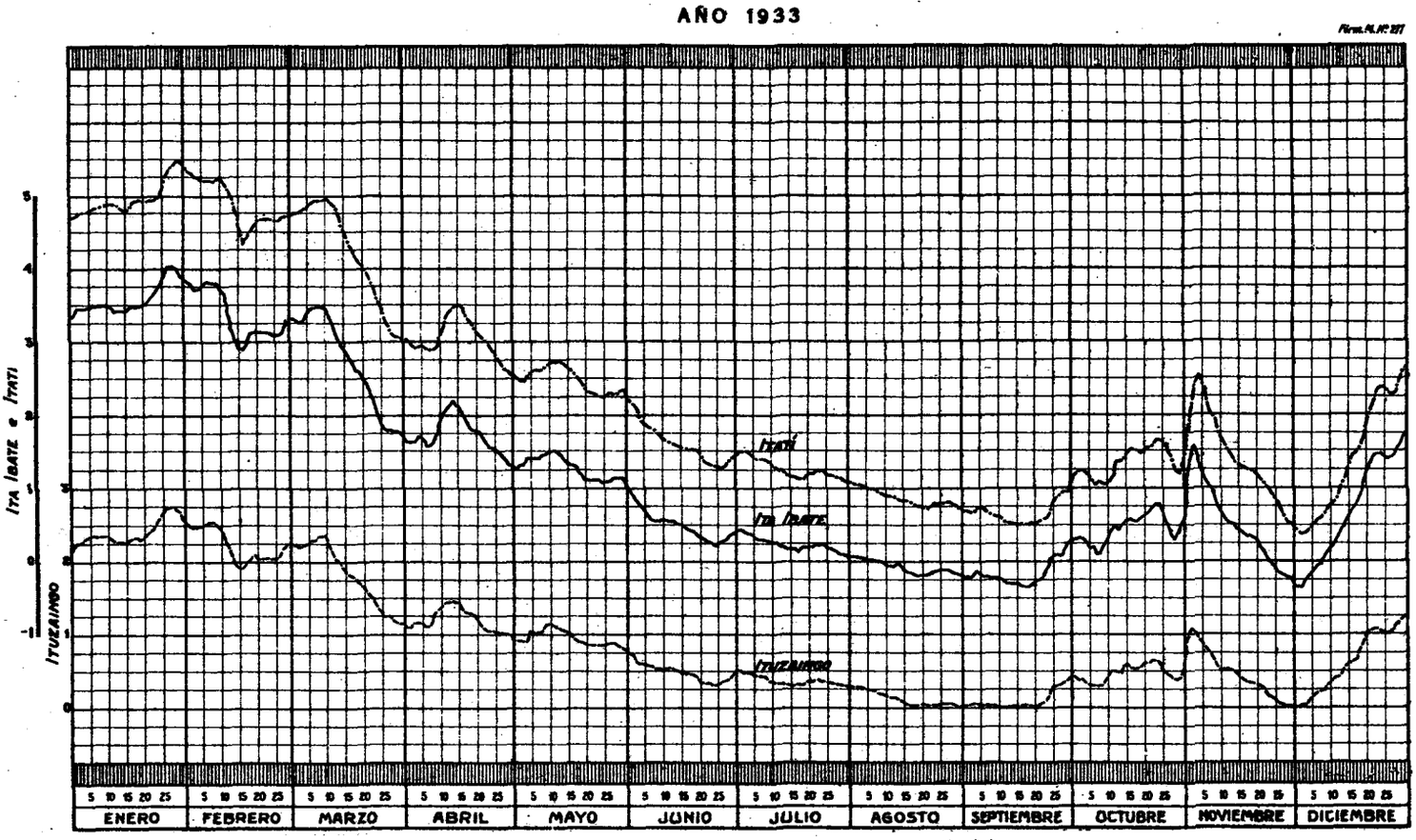

RIO PARANA: ITATI. ITA-IBATE ITUZAINGO

AÑO 1933

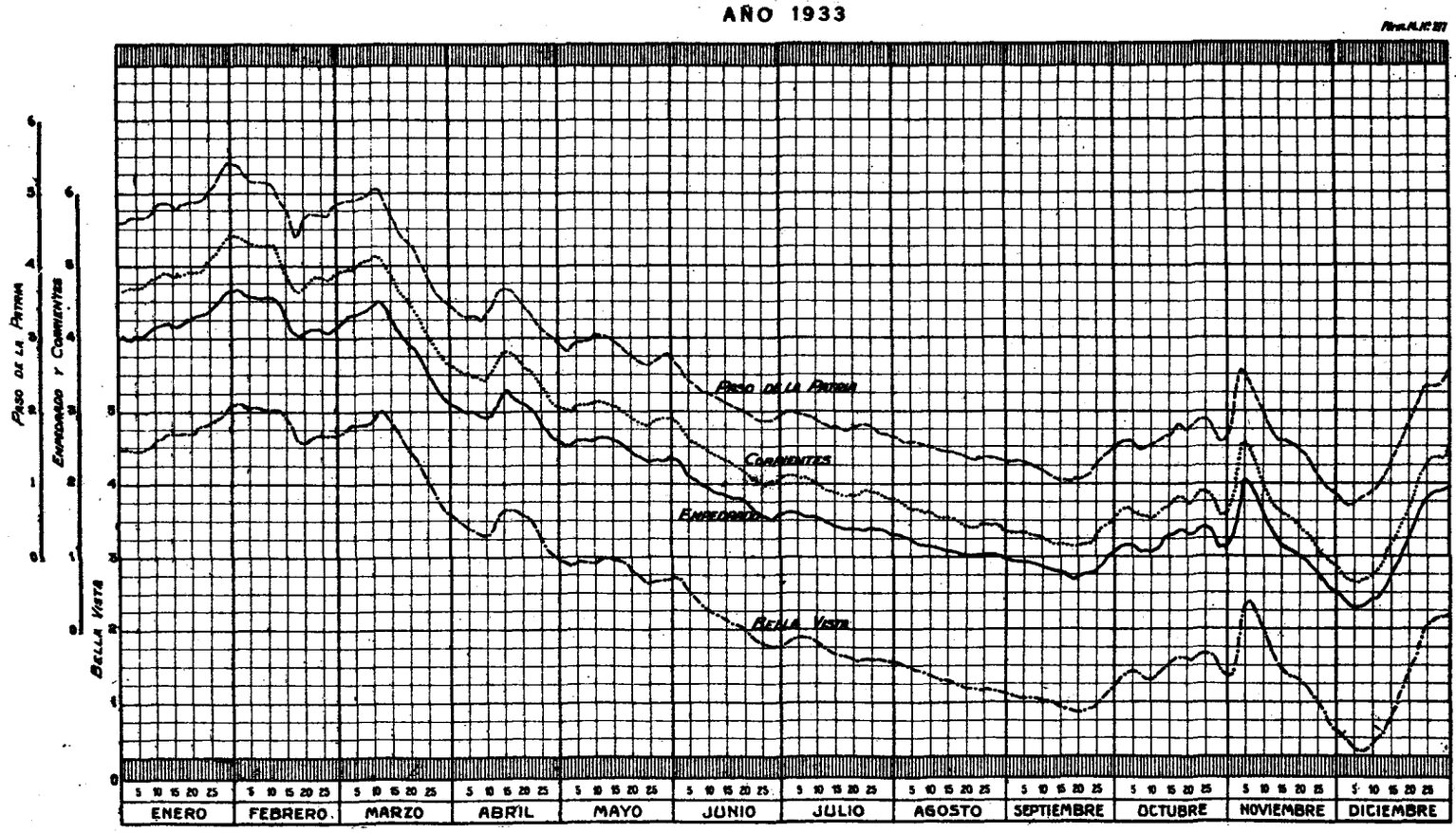

RIO PARANA: PASO DE LA PATRIA. CORRIENTES. EMPEDRADO. BELLA VISTA

AÑO 1933

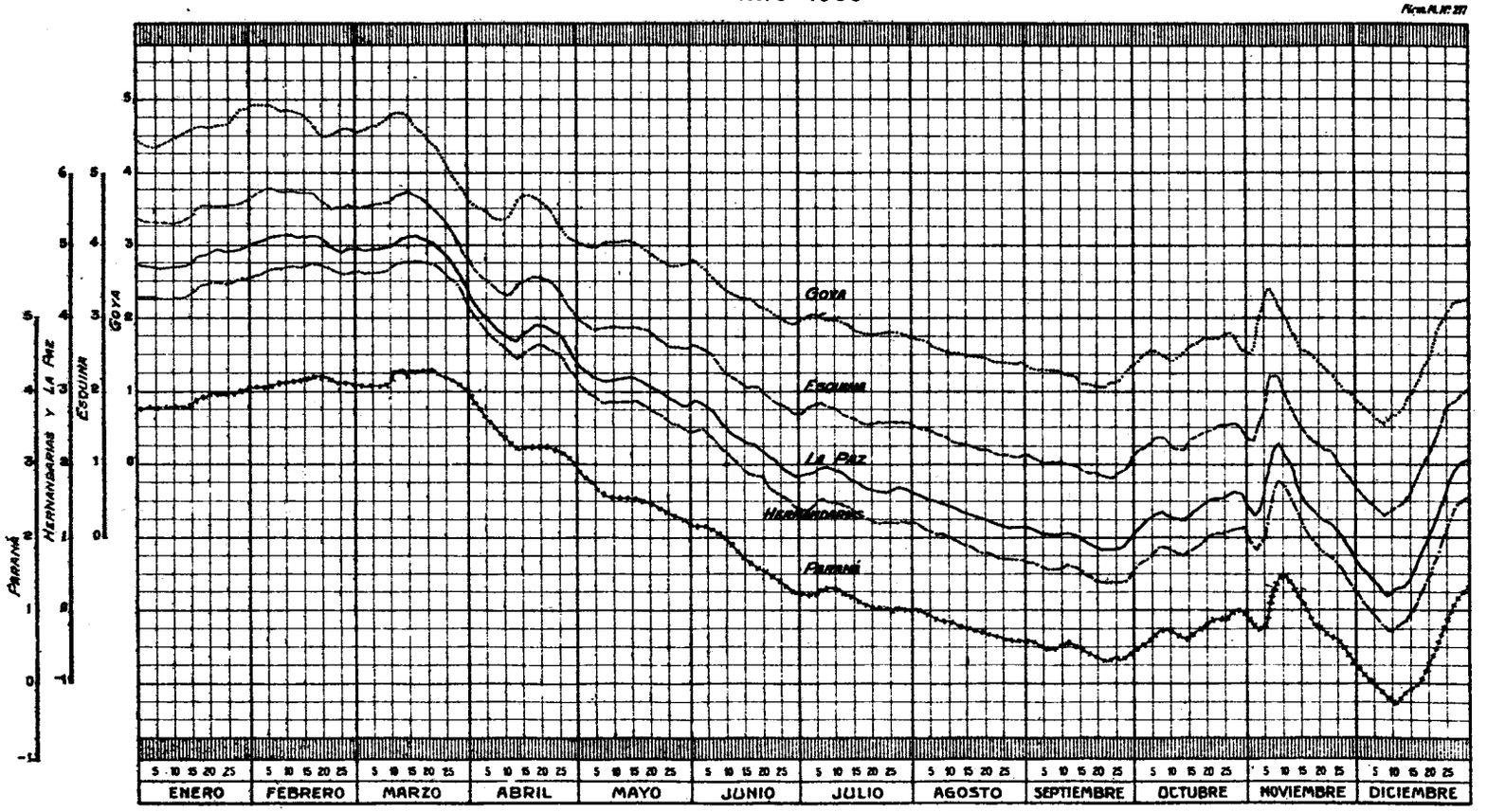

RIO PARANA: GOYA. ESQUINA. LA PAZ. HERNANDARIAS. PARANA

AÑO 1933

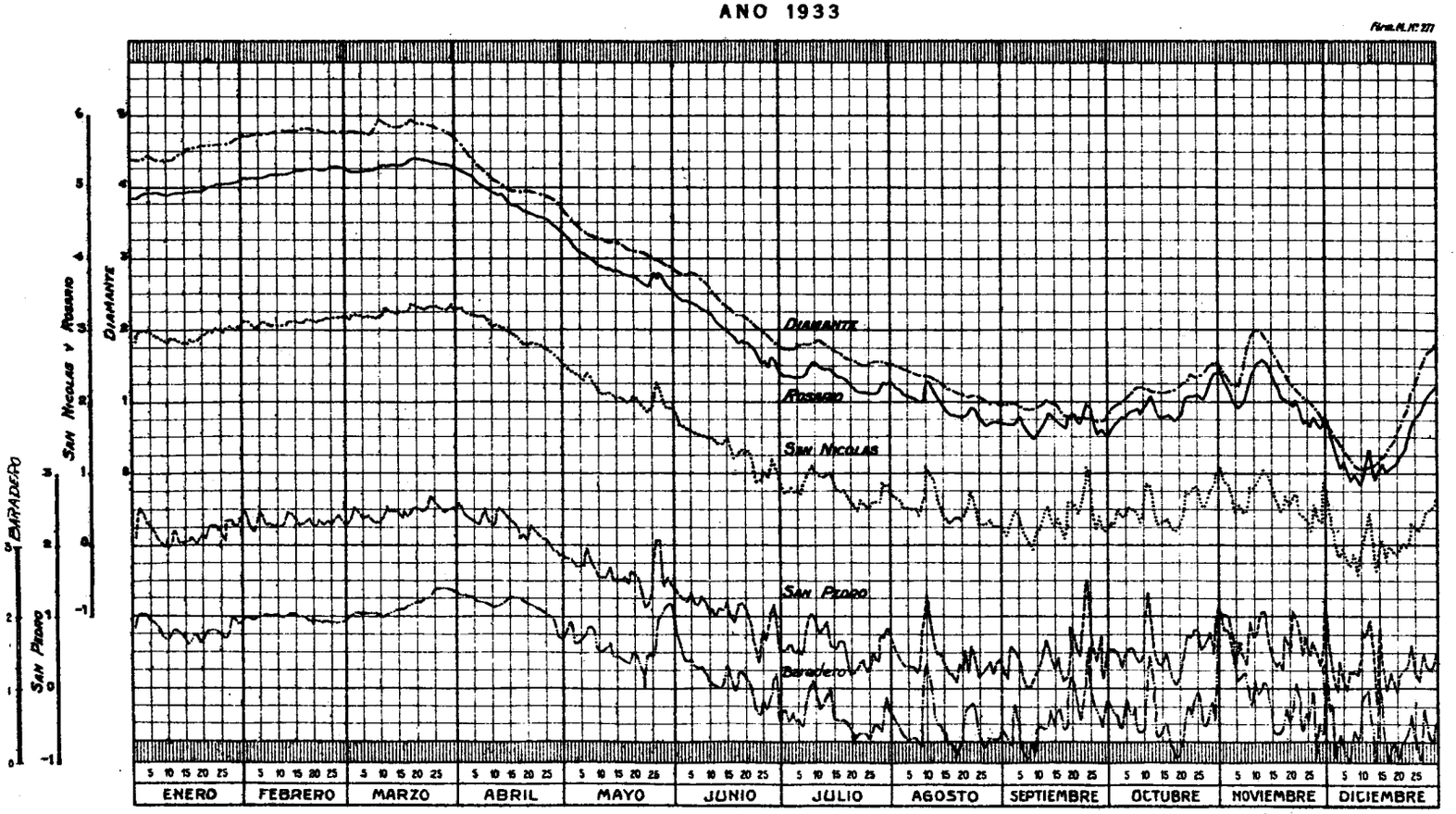

RIO PARANA: DIAMANTE. ROSARIO. SAN NICOLAS. SAN PEDRO. BARADERO

AÑO 1933

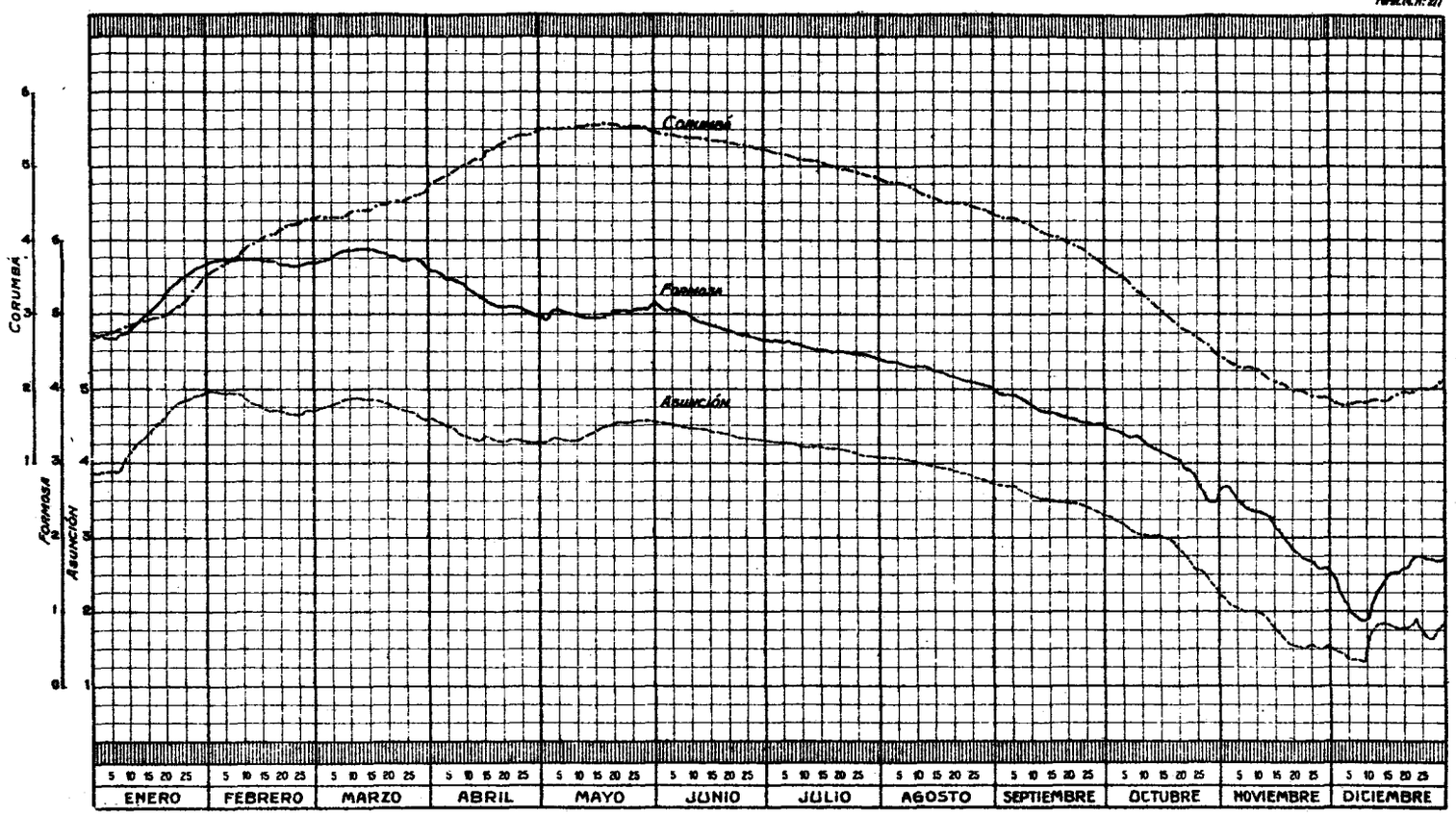

RIO PARAGUAY: CORUMBA. FORMOSA. ASUNCION

AÑO 1933

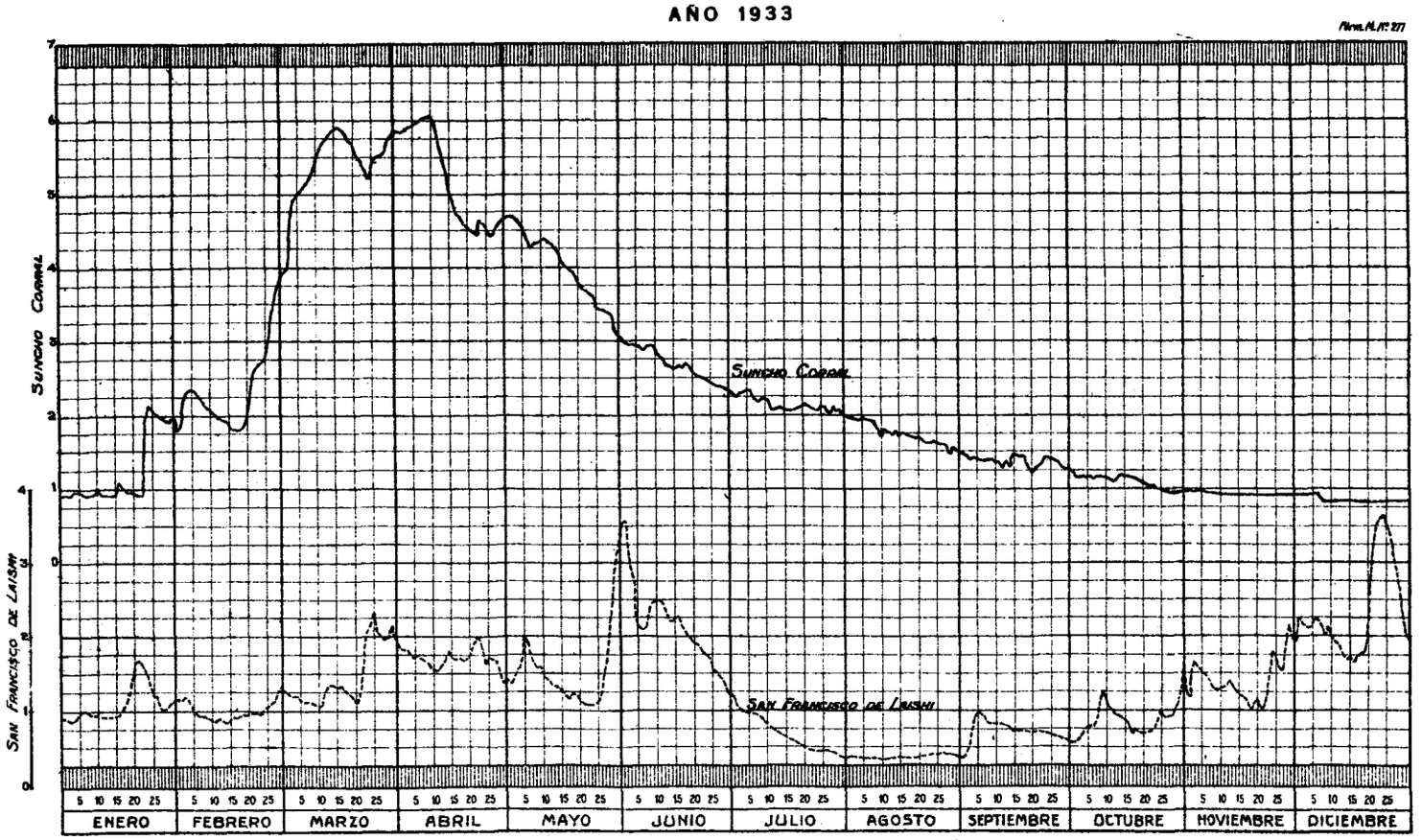

RIO SALADO: SUNCHO CORRAL. SAN FRANCISCO DE LAISHI

AÑO 1933

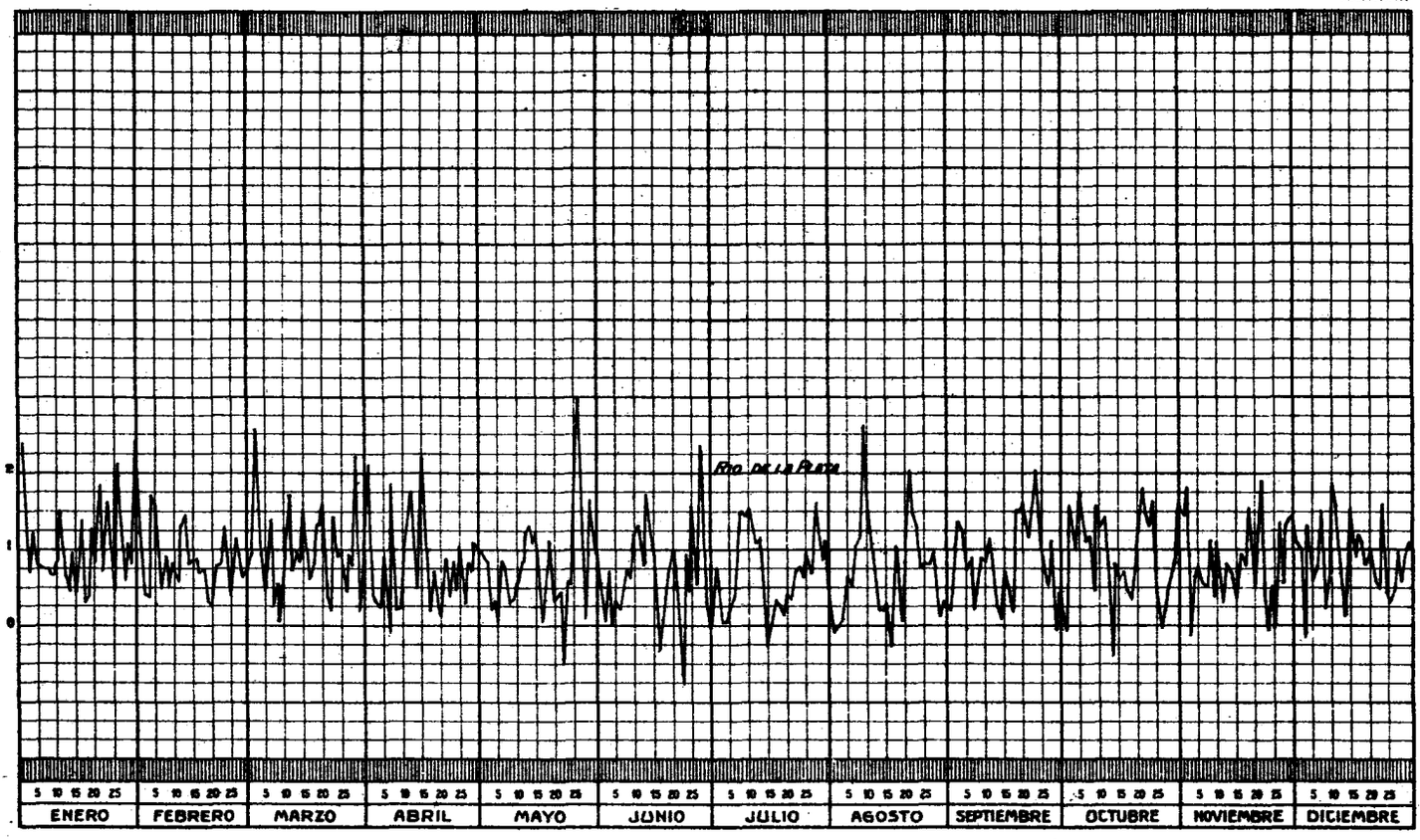

RIO DE LA PLATA: CAPITAL FEDERAL

AÑO 1933

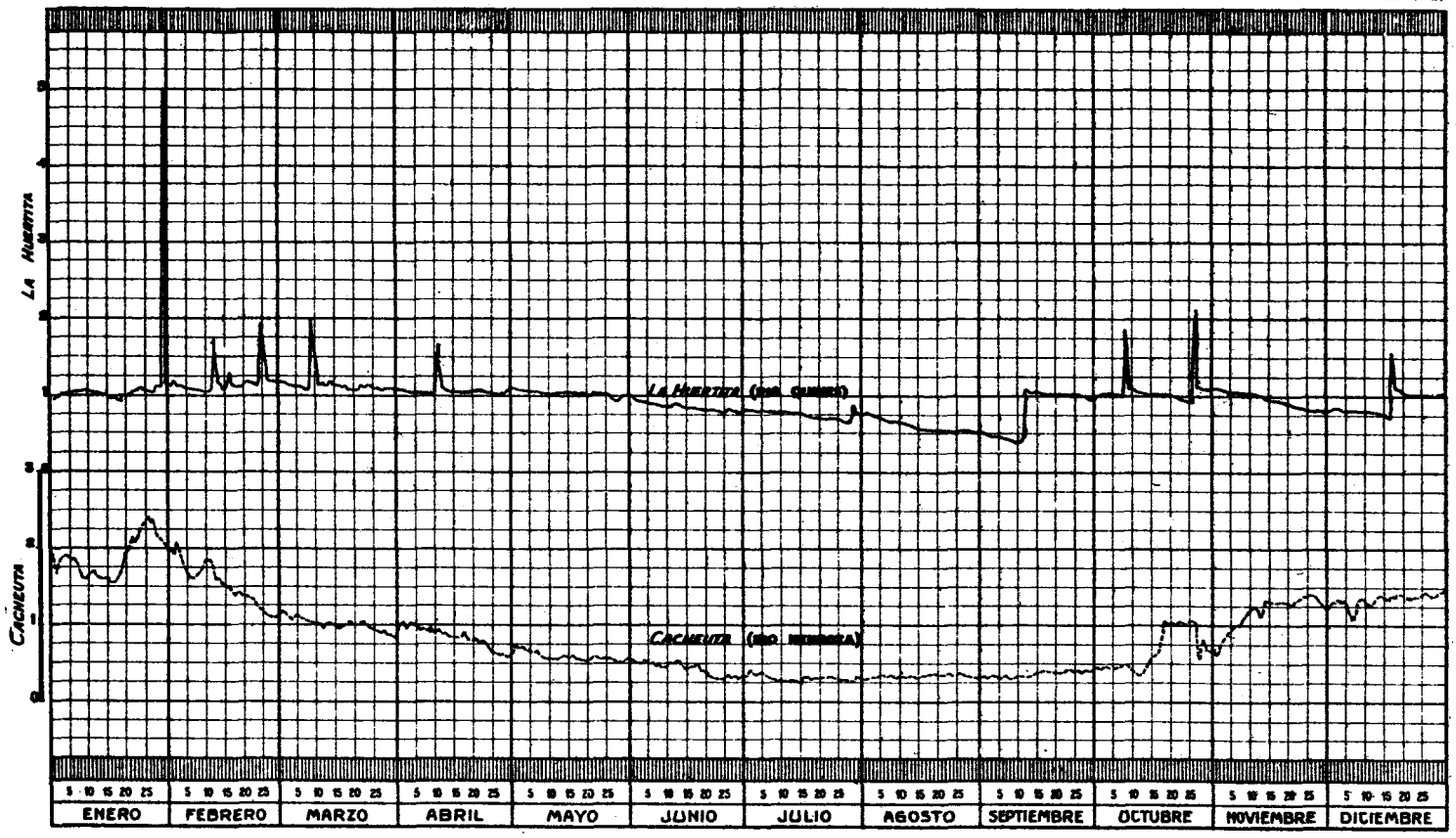

RIO QUINES: LA HUERTITA RIO MENDOZA: CACHEUTA

AÑO 1933

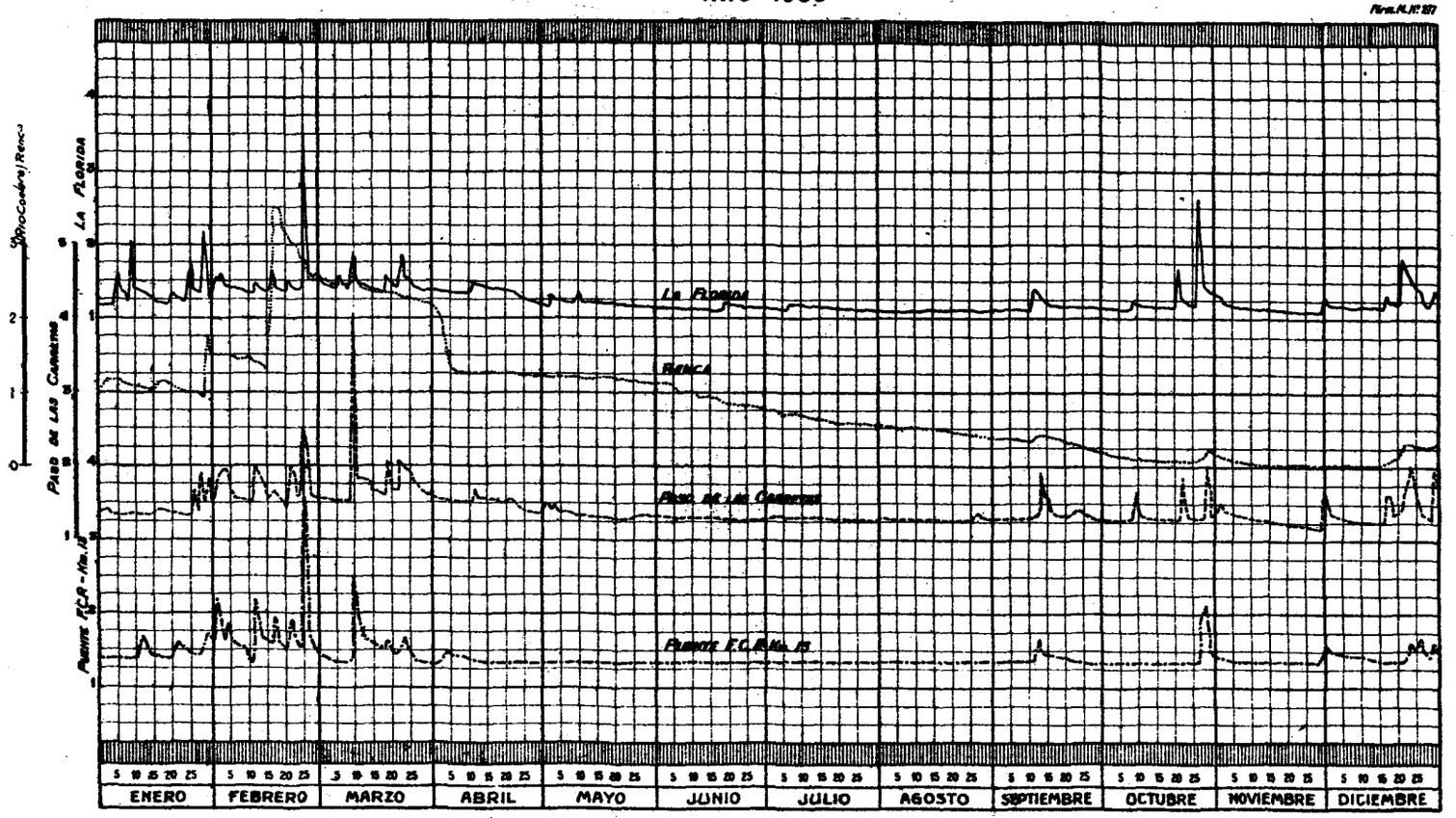

RIO QUINTO: LA FLORIDA. PASO DE LAS CARRETAS. PUENTE F. C. P. (KM. 13) RIO CONLARA: RENCA

AÑO 1933

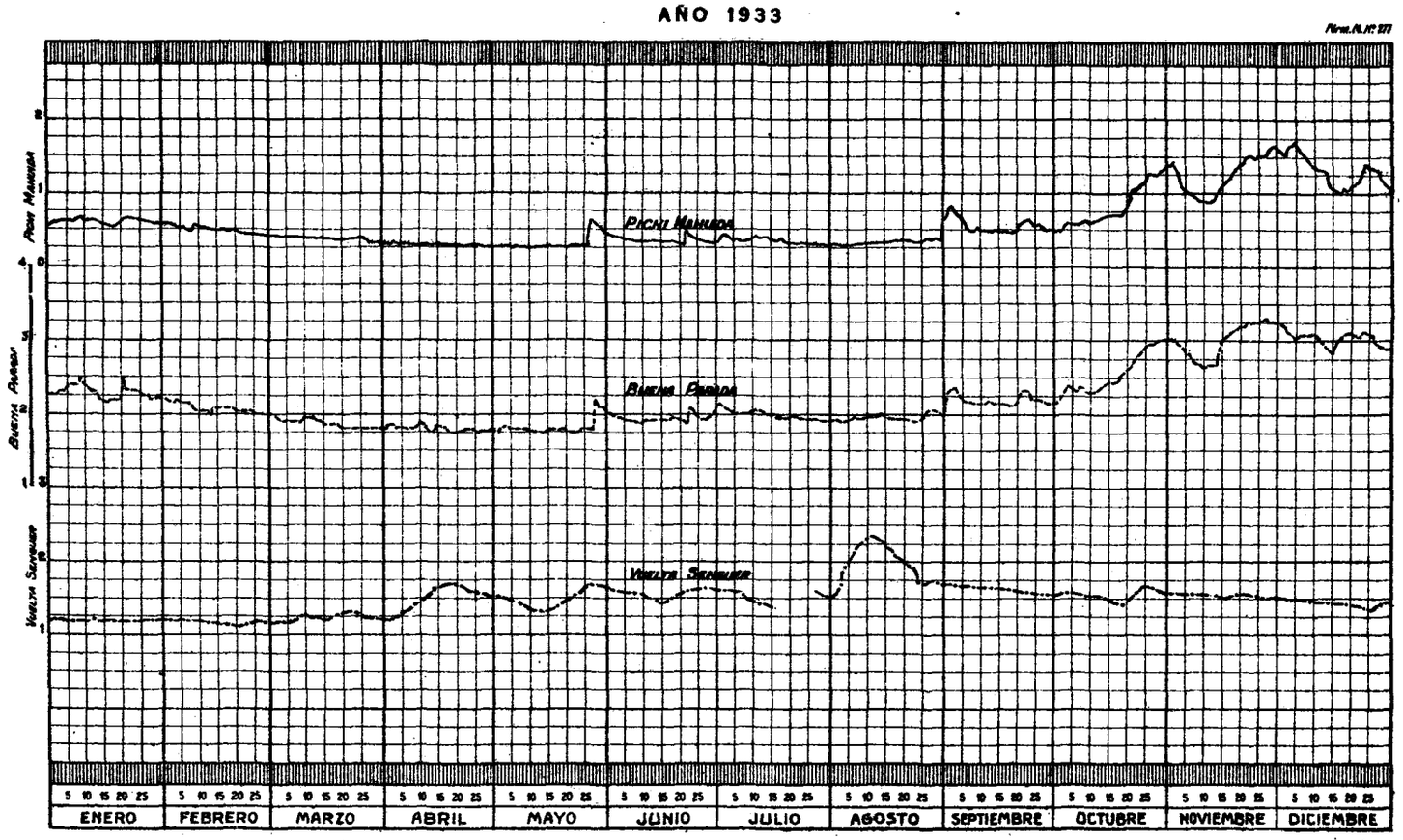

RIO COLORADO: PICHI MAHUIDA. BUENA PARADA RIO SENGUERR: VUELTA SENGUERR

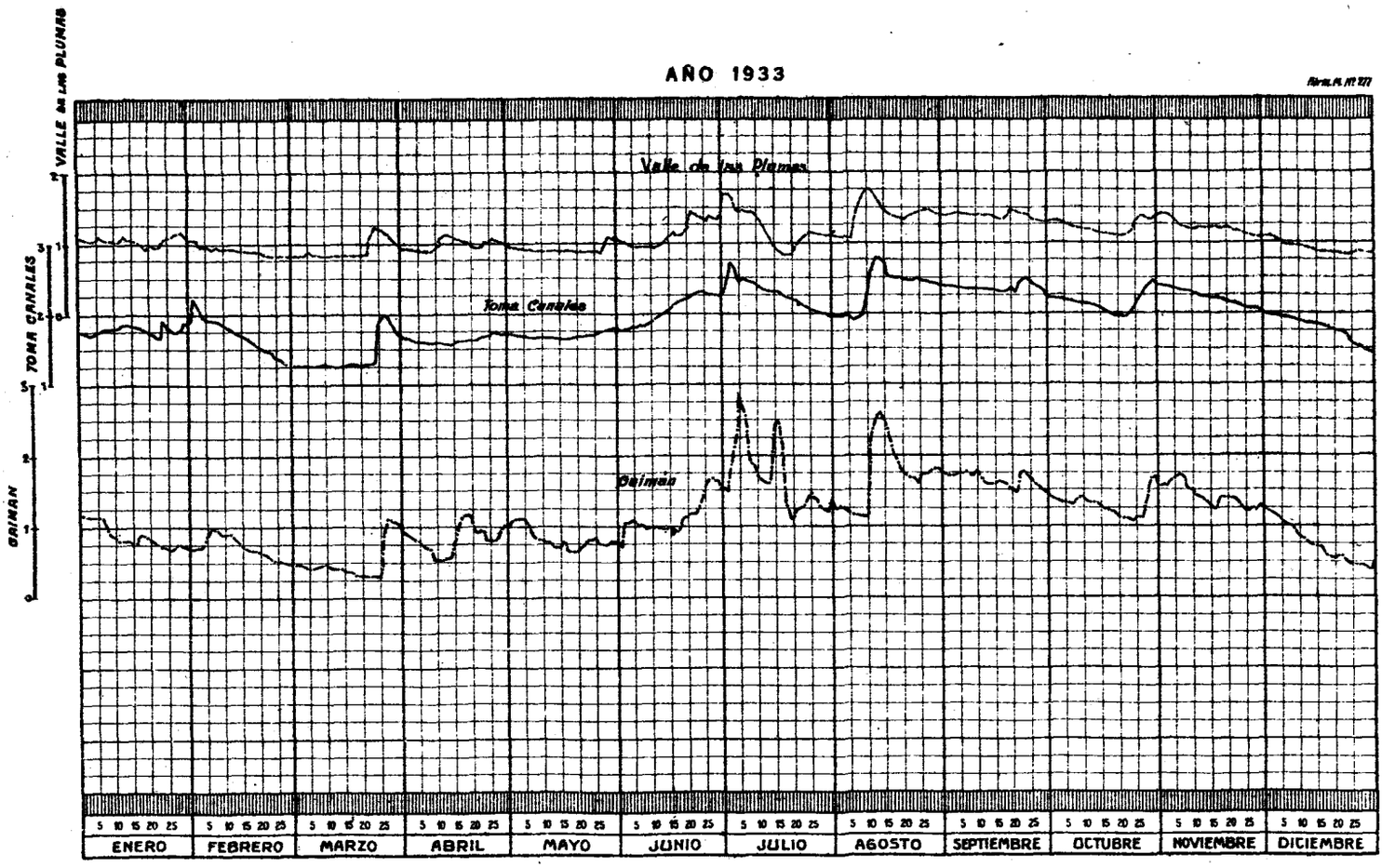

RIO CHUBUT: VALLE DE LAS PLUMAS. TOMA CANALES. GAIMAN

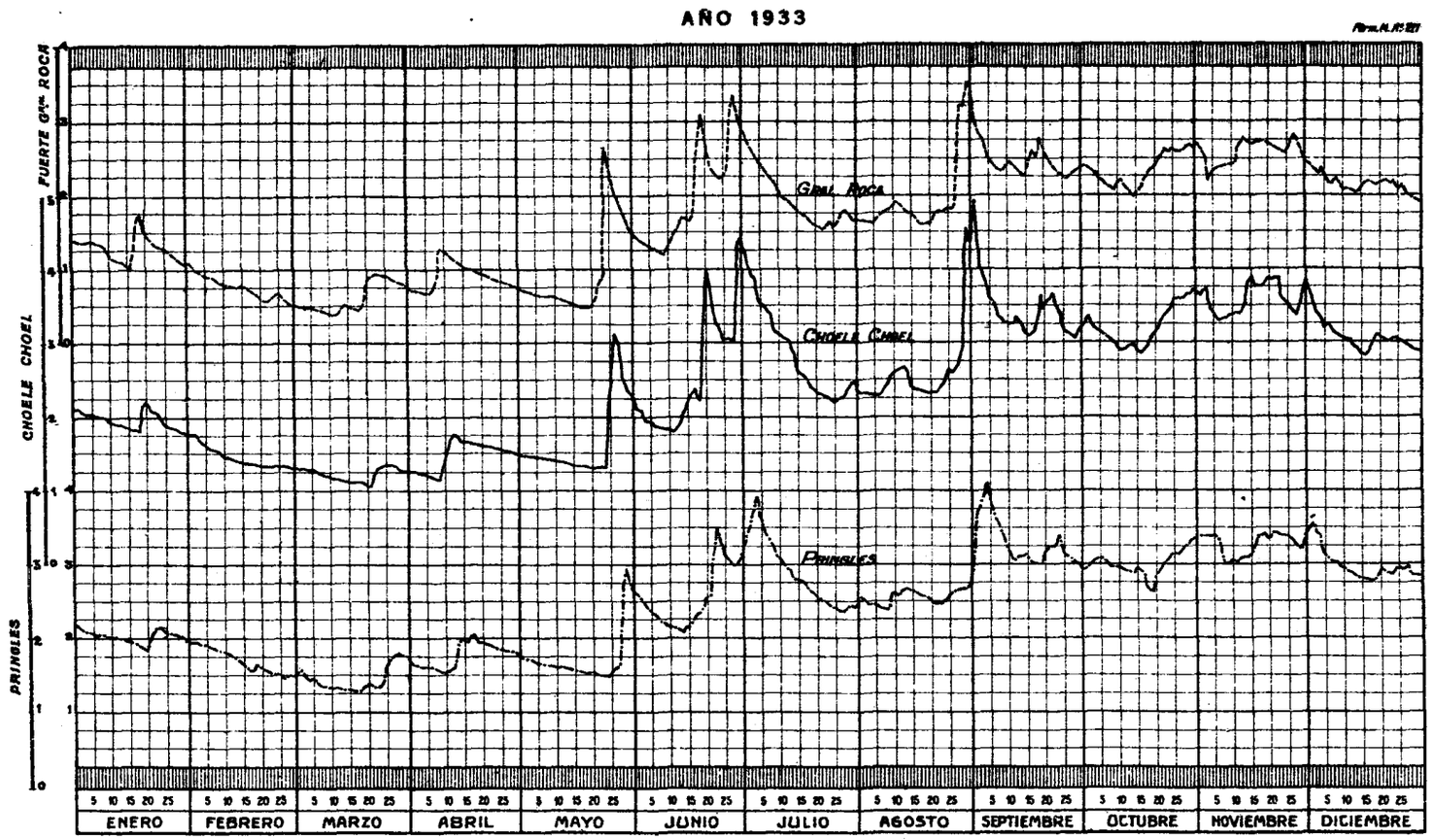

RIO NEGRO: FUERTE GENERAL ROCA. CHOELE CHOEL. CORONEL PRINGLES

AÑO 1933

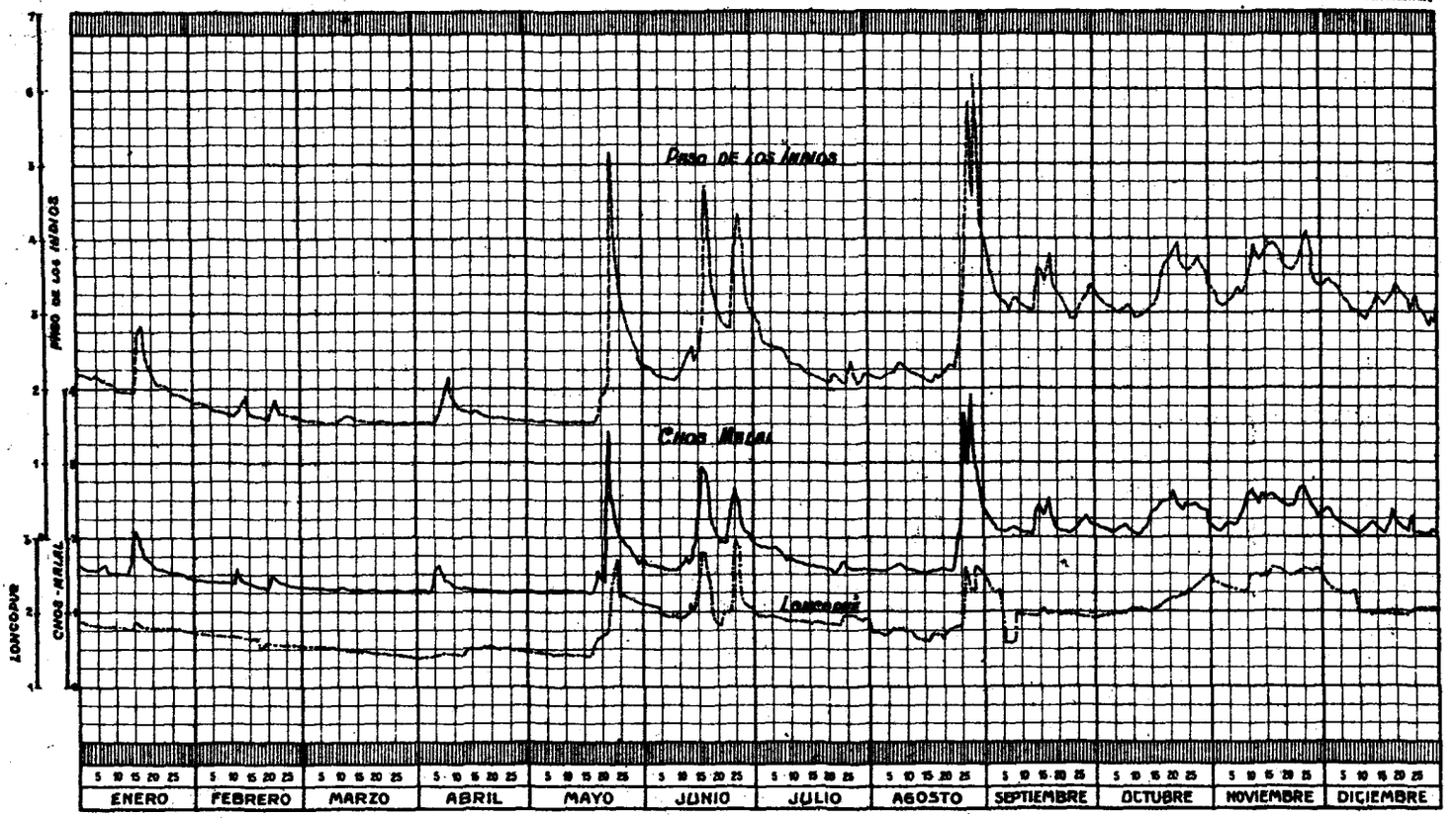

RIO NEUQUEN: CHOS MALAL. PASO DE LOS INDIOS RIO AGRIO: LONCOPUE

AÑO 1933

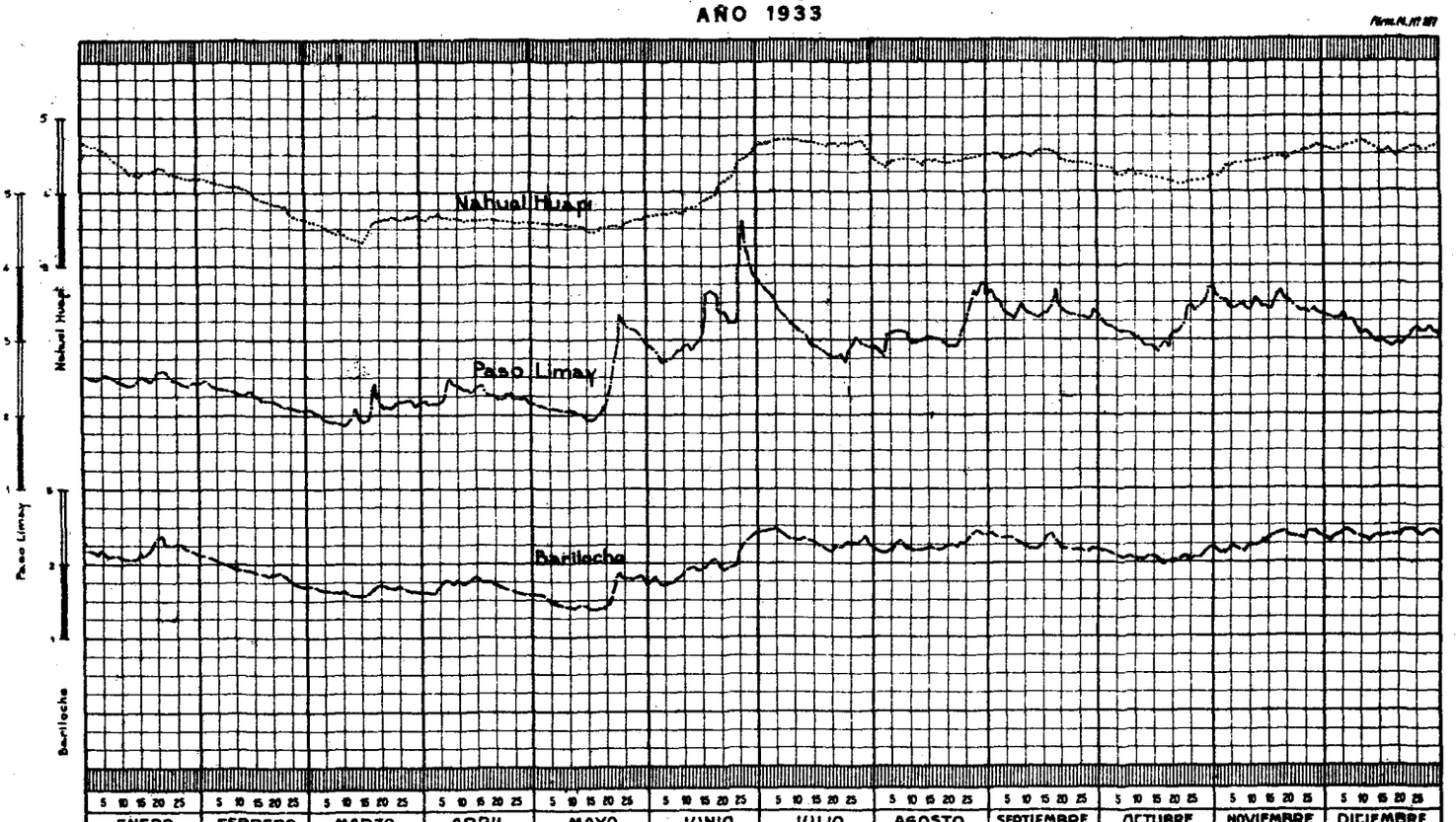

RIO LIMAY: NAHUEL HUAPI. PASO LIMAY LAGO NAHUEL HUAPI: BARILOCHE

AÑO 1933

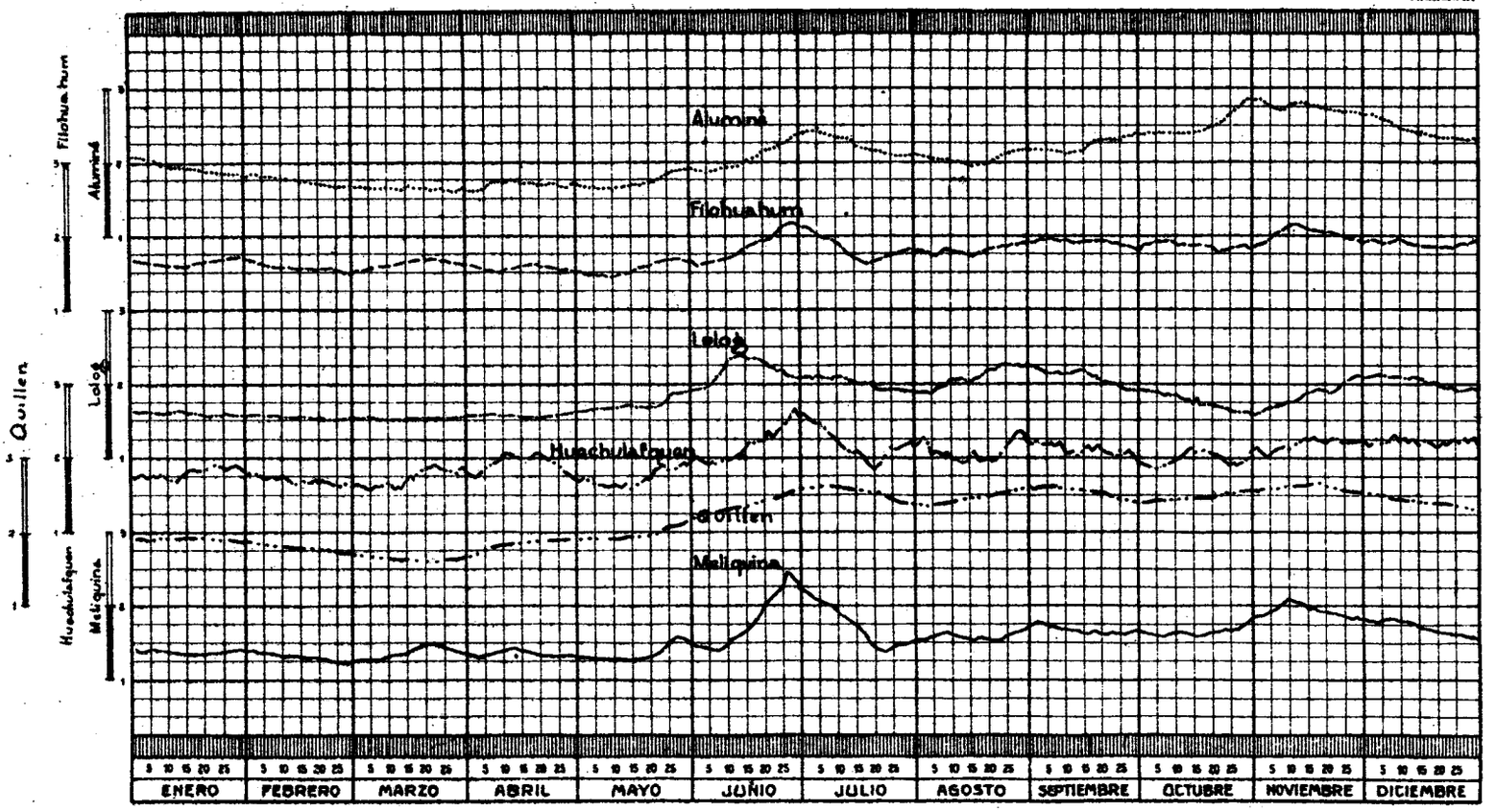

LAGOS: ALUMINE. FILOHUAHUM. LOLOG. HUECHULAFQUEN. QUILLEN MELIQUINA

DATOS FREATIMETRICOS

AÑO 1933

LAS OBSERVACIONES INDICADAS EN LAS PLANILLAS FREATIMETRICAS REPRESENTAN LA PROFUNDIDAD DE LA NAPA FREATICA CON RESPECTO AL NIVEL DEL TERRENO

OBSERVACIONES FREATIMETRICAS DEL AÑO 1933

Observatorio Regional de Buenos Aires (Capital Federal)

Iniciación de las observaciones 16/3/912 — **Freatímetro Nº 1. Tipo A**

OBSERVACIONES EFECTUADAS LOS DIAS 10, 20 Y 30 DE CADA MES Y MEDIA MENSUAL, RESPECTIVAMENTE

Días	Enero	Febrero	Marzo	Abril	Mayo	Junio	Julio	Agosto	Septiembre	Octubre	Noviembre	Diciembre
10	10,793	10,923	11,044	10,965	10,947	10,750	10,837	11,058	11,232	11,343	11,345	11,425
20	10,875	10,943	11,023	10,952	11,050	10,870	10,815	11,035	11,335	11,350	11,415	11,523
30	10,991	10,960	11,061	10,977	10,870	10,760	10,890	11,162	11,265	11,388	11,380	11,552
Media mensual ...	10,858	10,961	11,066	10,996	10,935	10,780	10,824	11,033	11,249	11,373	11,370	11,452

Media anual ..... **11,075** — **Mínima** ..... **5,060 el 30/9/914**

Amplitud anual ..... **0,948** — **Máxima** ..... **13,618 el 7/2/919**

Bolívar (provincia de Buenos Aires)

Iniciación de las observaciones 1/4/913 — **Freatímetro Nº 8. Tipo A**

OBSERVACIONES EFECTUADAS LOS DIAS 10, 20 Y 30 DE CADA MES Y MEDIA MENSUAL, RESPECTIVAMENTE

Días	Enero	Febrero	Marzo	Abril	Mayo	Junio	Julio	Agosto	Septiembre	Octubre	Noviembre	Diciembre
10	2,300	2,292	2,284	2,143	2,061	1,996	1,936	1,899	1,899	1,698	1,568	1,661
20	2,298	2,296	2,226	2,120	2,038	1,985	1,925	1,896	1,849	1,660	1,582	1,718
30	2,316	2,000	2,161	2,066	2,015	1,968	1,911	1,895	1,842	1,560	1,612	1,808
Media mensual ...	2,296	2,298	2,242	2,123	2,045	1,990	1,930	1,899	1,873	1,681	1,577	1,704

Media anual ..... **1,970** — **Mínima** ..... **2,886 el 18/3/932**

Amplitud anual ..... **0,776** — **Máxima** ..... **0,253 el 14/11/914**

Dolores (provincia de Buenos Aires)

Iniciación de las observaciones 1/1/913 — **Freatímetro Nº 11. Tipo A**

OBSERVACIONES EFECTUADAS LOS DIAS 10, 20 Y 30 DE CADA MES Y MEDIA MENSUAL, RESPECTIVAMENTE

Días	Enero	Febrero	Marzo	Abril	Mayo	Junio	Julio	Agosto	Septiembre	Octubre	Noviembre	Diciembre
10	1,893	2,270	2,183	2,136	1,701	0,743	0,968	0,868	1,050	0,699	0,821	1,110
20	2,079	2,068	2,170	1,634	1,708	0,872	1,002	0,965	0,686	0,997	1,063	1,287
30	2,238	2,108	2,144	1,688	0,529	0,955	0,590	1,075	0,555	0,442	1,110	0,835
Media mensual ...	2,006	2,153	2,167	1,814	1,443	0,783	0,932	0,896	0,797	0,800	0,938	1,116

Media anual ..... **1,333** — **Mínima** ..... **—0,958 el 4/9/914**

Amplitud anual ..... **1,904** — **Máxima** ..... **3,184 el 17/7/929**

Dolores - Escuela de Fruticultura (provincia de Buenos Aires)

Iniciación de las observaciones 25/1/913 — **Freatímetro Nº 27. Tipo A**

OBSERVACIONES EFECTUADAS LOS DIAS 10, 20 Y 30 DE CADA MES Y MEDIA MENSUAL, RESPECTIVAMENTE

Días	Enero	Febrero	Marzo	Abril	Mayo	Junio	Julio	Agosto	Septiembre	Octubre	Noviembre	Diciembre
10	—	2,165	2,170	2,270	1,620	0,420	0,710	0,680	0,870	0,450	0,570	0,880
20	—	2,035	2,220	1,605	1,620	0,630	0,743	0,760	0,320	0,695	0,810	0,970
30	—	2,000	2,240	1,608	0,370	0,700	0,695	0,835	0,295	0,190	0,840	0,850
Media mensual ...	—	2,087	2,189	1,844	1,390	0,512	0,711	0,692	0,506	0,460	0,660	0,888

Media anual ..... — — **Mínima** ..... —

Amplitud anual ..... — — **Máxima** ..... —

Guaminí (provincia de Buenos Aires)

Iniciación de las observaciones 16/3/913 — **Freatímetro Nº 9. Tipo A**

OBSERVACIONES EFECTUADAS LOS DIAS 10, 20 Y 30 DE CADA MES Y MEDIA MENSUAL, RESPECTIVAMENTE

Días	Enero	Febrero	Marzo	Abril	Mayo	Junio	Julio	Agosto	Septiembre	Octubre	Noviembre	Diciembre
10	4,820	4,890	4,960	4,825	4,770	4,675	4,635	4,615	4,600	4,445	4,425	4,565
20	4,860	4,940	4,860	4,825	4,740	4,650	4,620	4,625	4,570	4,410	4,460	4,650
30	4,960	4,980	4,840	4,820	4,710	4,650	4,610	4,635	4,465	4,420	4,530	4,710
Media mensual ...	4,848	4,817	4,909	4,830	4,750	4,669	4,636	4,622	4,472	4,432	4,452	4,621

Media anual ..... **4,687** — **Mínima** ..... **2,120 el 1/1/921**

Amplitud anual ..... **0,570** — **Máxima** ..... **4,980 el 27/2/933**

OBSERVACIONES FREATIMETRICAS DEL AÑO 1933

Junín (provincia de Buenos Aires)

Iniciación de las observaciones 1/9/912 — **Freatímetro N° 6. Tipo A**

OBSERVACIONES EFECTUADAS LOS DIAS 10, 20 Y 30 DE CADA MES Y MEDIA MENSUAL, RESPECTIVAMENTE

Días	Enero	Febrero	Marzo	Abril	Mayo	Junio	Julio	Agosto	Septiembre	Octubre	Noviembre	Diciembre
10	3,933	4,030	4,017	3,613	3,342	3,187	3,131	3,026	3,017	2,735	2,519	2,547
20	3,962	4,047	3,996	3,449	3,312	3,162	3,109	3,021	2,951	2,701	2,499	2,591
30	4,007	4,046	3,750	3,382	3,287	3,142	3,092	3,018	2,820	2,625	2,515	2,618
Media mensual ...	3,951	4,037	3,959	3,522	3,326	3,180	3,116	3,033	2,953	2,707	2,525	2,572

Media anual ..... **3,236** — **Mínima** ..... **3,255 el 1/1/930**

Amplitud anual ..... **1,556** — **Máxima** ..... **6,061 el 27/2/927**

Las Flores (provincia de Buenos Aires)

SUSPENDIDA HASTA EL AÑO 1940

Lincoln (provincia de Buenos Aires)

Iniciación de las observaciones 1/1/925 — **Freatímetro N° 23. Tipo A**

OBSERVACIONES EFECTUADAS LOS DIAS 10, 20 Y 30 DE CADA MES Y MEDIA MENSUAL, RESPECTIVAMENTE

Días	Enero	Febrero	Marzo	Abril	Mayo	Junio	Julio	Agosto	Septiembre	Octubre	Noviembre	Diciembre
10	6,580	6,635	6,665	6,260	6,115	5,845	5,775	5,735	5,705	5,600	5,470	5,405
20	6,595	6,645	6,675	6,160	6,100	5,815	5,755	5,720	5,690	5,565	5,440	5,395
30	6,600	6,650	6,680	6,100	5,950	5,790	5,740	5,705	5,630	5,505	5,425	5,385
Media mensual ...	6,587	6,635	6,669	6,251	6,058	5,836	5,762	5,723	5,686	5,574	5,455	5,397

Media anual ..... **5,966** — **Mínima** ..... **4,960 el 1/1/929**

Amplitud anual ..... **1,295** — **Máxima** ..... **6,680 el 27/3/933**

Pergamino (provincia de Buenos Aires)

Iniciación de las observaciones 24/6/913 — **Freatímetro N° 21. Tipo A**

OBSERVACIONES EFECTUADAS LOS DIAS 10, 20 Y 30 DE CADA MES Y MEDIA MENSUAL, RESPECTIVAMENTE

Días	Enero	Febrero	Marzo	Abril	Mayo	Junio	Julio	Agosto	Septiembre	Octubre	Noviembre	Diciembre
10	7,32	7,45	7,54	7,37	7,16	6,93	6,86	6,88	6,93	6,85	6,31	6,21
20	7,38	7,49	7,56	7,30	7,09	6,90	6,84	6,88	6,92	6,83	6,20	6,26
30	7,45	7,52	7,43	7,25	7,05	6,86	6,85	6,91	6,86	6,71	6,18	6,30
Media mensual ...	7,36	7,48	7,49	7,32	7,12	6,91	6,85	6,87	6,91	6,83	6,30	6,24

Media anual ..... **6,970** — **Mínima** ..... **6,160 el 2/12/933**

Amplitud anual ..... **1,420** — **Máxima** ..... **9,459 el 16/4/919**

Nueve de Julio (provincia de Buenos Aires)

Iniciación de las observaciones 1/1/913 — **Freatímetro N° 12. Tipo A**

OBSERVACIONES EFECTUADAS LOS DIAS 10, 20 Y 30 DE CADA MES Y MEDIA MENSUAL, RESPECTIVAMENTE

Días	Enero	Febrero	Marzo	Abril	Mayo	Junio	Julio	Agosto	Septiembre	Octubre	Noviembre	Diciembre
10	6,110	6,110	6,080	5,970	5,900	5,910	5,890	5,860	5,200	5,150	5,100	5,060
20	6,110	6,110	6,050	5,940	5,910	5,900	5,880	5,870	5,180	5,140	5,090	5,050
30	6,100	6,120	6,010	5,910	5,920	5,890	5,880	5,210	5,160	5,130	5,070	5,020
Media mensual ...	6,110	6,110	6,059	5,956	5,910	5,906	5,883	5,805	5,190	5,146	5,100	5,050

Media anual ..... **5,682** — **Mínima** ..... **5,410 el 1/9/930**

Amplitud anual ..... **1,100** — **Máxima** ..... **8,290 el 24/6/924**

OBSERVACIONES FREATIMETRICAS DEL AÑO 1933

Rojas (provincia de Buenos Aires)

Iniciación de las observaciones 1/1/925 — **Freatímetro N° 24. Tipo A**

OBSERVACIONES EFECTUADAS LOS DIAS 10, 20 Y 30 DE CADA MES Y MEDIA MENSUAL, RESPECTIVAMENTE

Días	Enero	Febrero	Marzo	Abril	Mayo	Junio	Julio	Agosto	Septiembre	Octubre	Noviembre	Diciembre
10	8,04	8,01	7,74	7,43	7,03	6,51	6,33	6,31	6,30	6,16	5,85	5,76
20	8,07	7,91	7,64	7,33	6,83	6,40	6,30	6,31	6,30	6,10	5,80	5,82
30	8,10	7,83	7,54	7,23	6,71	6,37	6,30	6,31	6,19	5,98	5,77	5,86
Media mensual ...	8,06	7,96	7,68	7,38	6,92	6,47	6,32	6,31	6,28	6,12	5,83	5,80

Media anual ..... **6,75** — **Mínima** ..... **5,75 el 4/12/933**
Amplitud anual ..... **2,35** — **Máxima** ..... **8,72 el 3/8/929**

Tandil (provincia de Buenos Aires)

Iniciación de las observaciones 1/9/913 — **Freatímetro N° 22. Tipo A**

OBSERVACIONES EFECTUADAS LOS DIAS 10, 20 Y 30 DE CADA MES Y MEDIA MENSUAL, RESPECTIVAMENTE

Días	Enero	Febrero	Marzo	Abril	Mayo	Junio	Julio	Agosto	Septiembre	Octubre	Noviembre	Diciembre
10	14,010	14,090	14,215	14,260	14,130	13,980	13,835	13,735	13,740	13,670	13,500	13,375
20	14,030	14,150	14,250	14,195	14,070	13,940	13,805	13,735	13,725	13,620	13,440	13,350
30	14,060	14,170	14,260	14,155	14,040	13,880	13,770	13,740	13,700	13,565	13,410	13,330
Media mensual ...	14,029	14,118	14,231	14,216	14,099	13,956	13,815	13,739	13,729	13,637	13,471	13,363

Media anual ..... **13,865** — **Mínima** ..... **11,400 el 26/5/915**
Amplitud anual ..... **0,935** — **Máxima** ..... **14,657 el 12/4/930**

Tres Arroyos (provincia de Buenos Aires)

Iniciación de las observaciones 12/11/912 — **Freatímetro N° 10. Tipo A**

OBSERVACIONES EFECTUADAS LOS DIAS 10, 20 Y 30 DE CADA MES Y MEDIA MENSUAL, RESPECTIVAMENTE

Días	Enero	Febrero	Marzo	Abril	Mayo	Junio	Julio	Agosto	Septiembre	Octubre	Noviembre	Diciembre
10	5,054	5,197	5,274	4,968	4,574	4,526	4,499	4,413	4,460	4,176	4,275	4,439
20	5,116	5,228	5,253	4,586	4,567	4,516	4,436	4,437	4,251	4,221	4,400	4,500
30	5,178	5,262	5,154	4,575	4,561	4,501	4,412	4,449	4,204	4,237	4,486	4,560
Media mensual ...	5,092	5,208	5,142	4,790	4,570	4,522	4,459	4,421	4,334	4,205	4,352	4,493

Media anual ..... **4,637** — **Mínima** ..... **4,166 el 8/10/933**
Amplitud anual ..... **1,127** — **Máxima** ..... **5,791 el 31/12/917**

Arias (provincia de Córdoba)

Iniciación de las observaciones 19/7/912 — **Freatímetro N° 3. Tipo A**

OBSERVACIONES EFECTUADAS LOS DIAS 10, 20 Y 30 DE CADA MES Y MEDIA MENSUAL, RESPECTIVAMENTE

Días	Enero	Febrero	Marzo	Abril	Mayo	Junio	Julio	Agosto	Septiembre	Octubre	Noviembre	Diciembre
10	5,55	5,11	4,71	4,38	4,05	3,86	3,85	3,84	3,93	3,81	3,78	3,89
20	5,58	4,95	4,58	4,25	3,98	3,88	3,85	3,86	3,82	3,82	3,84	3,94
30	5,57	4,90	4,33	4,20	3,88	3,90	3,84	3,87	3,80	3,76	3,86	3,89
Media mensual ...	5,55	5,09	4,60	4,28	4,03	3,88	3,85	3,85	3,86	3,81	3,82	4,01

Media anual ..... **4,180** — **Mínima** ..... **3,760 el 30/10/933**
Amplitud anual ..... **1,53** — **Máxima** ..... **7,767 el 31/3/914**

Bell Ville (provincia de Córdoba)

Iniciación de las observaciones 7/8/912 — **Freatímetro N° 4. Tipo A**

OBSERVACIONES EFECTUADAS LOS DIAS 10, 20 Y 30 DE CADA MES Y MEDIA MENSUAL, RESPECTIVAMENTE

Días	Enero	Febrero	Marzo	Abril	Mayo	Junio	Julio	Agosto	Septiembre	Octubre	Noviembre	Diciembre
10	5,784	5,700	5,696	4,630	4,644	4,822	5,050	5,271	5,411	5,477	5,187	5,520
20	5,801	5,690	4,832	4,622	4,702	4,941	5,102	5,292	5,427	5,459	5,277	5,587
30	5,762	5,685	4,590	4,642	4,761	4,982	5,183	5,363	5,444	5,389	5,422	5,652
Media mensual ...	5,783	5,709	5,249	4,621	4,679	4,874	5,093	5,279	5,409	5,460	5,265	5,545

Media anual ..... **5,246** — **Mínima** ..... **4,991 el 26/4/932**
Amplitud anual ..... **1,217** — **Máxima** ..... **6,948 el 4/3/930**

OBSERVACIONES FREATIMETRICAS DEL AÑO 1933

Laboulaye (provincia de Córdoba)

Iniciación de las observaciones 19/7/913 — **Freatímetro N° 2. Tipo A**

OBSERVACIONES EFECTUADAS LOS DIAS 10, 20 Y 30 DE CADA MES Y MEDIA MENSUAL, RESPECTIVAMENTE

Días	Enero	Febrero	Marzo	Abril	Mayo	Junio	Julio	Agosto	Septiembre	Octubre	Noviembre	Diciembre
10	5,851	5,666	5,526	5,026	4,920	4,866	4,916	4,986	5,096	4,501	4,256	4,324
20	6,021	5,611	5,341	4,974	4,904	4,896	4,921	5,006	4,756	4,436	4,266	4,411
30	6,106	5,566	5,134	4,954	4,881	4,901	4,956	5,056	4,646	4,326	4,281	4,276
Media mensual ...	5,957	5,673	5,394	5,011	4,909	4,880	4,922	5,001	4,866	4,466	4,273	4,326

Media anual ..... **4,970** — **Mínima** ..... **4,000 el 21/2/920**

Amplitud anual ..... **1,865** — **Máxima** ..... **6,370 el 25/2/923**

Pilar (provincia de Córdoba)

Iniciación de las observaciones 8/3/913 — **Freatímetro N° 16. Tipo A**

OBSERVACIONES EFECTUADAS LOS DIAS 10, 20 Y 30 DE CADA MES Y MEDIA MENSUAL, RESPECTIVAMENTE

Días	Enero	Febrero	Marzo	Abril	Mayo	Junio	Julio	Agosto	Septiembre	Octubre	Noviembre	Diciembre
10	5,457	5,497	5,317	5,627	5,703	5,716	5,753	5,597	5,411	5,172	5,406	5,695
20	5,489	5,172	5,492	5,687	5,727	5,685	5,800	5,546	5,248	5,306	5,557	5,547
30	5,522	5,173	5,554	5,696	5,674	5,652	5,706	5,475	5,424	5,467	5,568	5,467
Media mensual ...	5,473	5,305	5,394	5,636	5,701	5,679	5,761	5,548	5,335	5,312	5,508	5,536

Media anual ..... **5,520** — **Mínima** ..... **4,628 el 9/12/920**

Amplitud anual ..... **0,723** — **Máxima** ..... **6,929 el 5/12/916**

Esperanza (provincia de Santa Fe)

Iniciación de las observaciones 7/4/913 — **Freatímetro N° 18. Tipo A**

OBSERVACIONES EFECTUADAS LOS DIAS 10, 20 Y 30 DE CADA MES Y MEDIA MENSUAL, RESPECTIVAMENTE

Días	Enero	Febrero	Marzo	Abril	Mayo	Junio	Julio	Agosto	Septiembre	Octubre	Noviembre	Diciembre
10	9,146	9,066	9,051	8,976	8,946	8,931	8,961	9,091	9,111	9,191	9,246	9,426
20	9,131	9,049	9,051	8,946	8,973	9,016	8,961	9,033	9,161	9,196	9,296	9,461
30	9,111	9,051	8,991	8,941	8,966	8,961	9,031	9,111	9,136	9,240	9,381	9,471
Media mensual ...	9,137	9,075	9,050	8,967	8,945	8,952	8,978	9,047	9,126	9,196	9,286	9,434

Media anual ..... **9,100** — **Mínima** ..... **2,261 el 29/5/915**

Amplitud anual ..... **0,590** — **Máxima** ..... **11,099 el 22/4/930**

Buena Esperanza (provincia de San Luis)

Iniciación de las observaciones 1/8/914 — **Freatímetro N° 14. Tipo A**

OBSERVACIONES EFECTUADAS LOS DIAS 10, 20 Y 30 DE CADA MES Y MEDIA MENSUAL, RESPECTIVAMENTE

Días	Enero	Febrero	Marzo	Abril	Mayo	Junio	Julio	Agosto	Septiembre	Octubre	Noviembre	Diciembre
10	5,91	5,93	5,94	5,96	5,96	5,94	5,94	5,94	5,93	5,90	5,85	5,85
20	5,92	5,94	5,95	5,96	5,95	5,94	5,94	5,94	5,93	5,88	5,84	5,87
30	5,92	5,94	5,95	5,96	5,95	5,94	5,94	5,93	5,93	5,86	5,83	5,89
Media mensual ...	5,91	5,94	5,95	5,96	5,95	5,94	5,94	5,94	5,93	5,89	5,85	5,86

Media anual ..... **5,902** — **Mínima** ..... **5,166 el 1/1/928**

Amplitud anual ..... **0,430** — **Máxima** ..... **6,106 el 31/12/916**

DATOS HIDROMETRICOS

AÑO 1934

●

LAS OBSERVACIONES INDICADAS EN LAS PLANILLAS HIDROMETRICAS REPRESENTAN LA ALTURA DEL NIVEL DEL AGUA RESPECTO A UN CERO ARBITRARIO

RIO URUGUAY

Nombre del lugar: **BARRA CONCEPCION** **Territorio de MISIONES**

Hidrómetro Nº 63. Tipo D. G. N. y P. Perteneciente a la Dirección General de Navegación y Puertos (M. O. P.).

Fecha en que inician las observaciones: 1º de enero de 1903. Hora en que se efectúa la observación: 7.00 horas.

DURANTE EL PERIODO 1903 - 1934

Altura máxima. 17.80 Altura mínima. 0.03

Obesrvada ... 4/10/911 Observada ... 10/1/911

AÑO 1934

Máxima anual .. 5.78 Media anual ... 1.79

Mínima anual .. 0.39 Amplitud anual . 5.39

Días	Enero	Febrero	Marzo	Abril	Mayo	Junio	Julio	Agosto	Septiembre	Octubre	Noviembre	Diciembre
1	0.62	1.48	4.64	1.75	2.56	1.30	1.76	1.30	1.23	1.60	1.98	0.97
2	0.56	1.32	3.72	1.90	2.18	1.20	1.70	1.30	1.20	1.50	1.72	1.00
3	0.58	1.18	3.00	1.69	1.98	1.10	1.62	1.38	1.20	1.42	1.58	1.05
4	0.50	1.04	2.44	1.57	2.08	1.05	1.55	1.70	1.20	1.36	1.45	1.05
5	0.44	1.05	2.12	1.54	2.25	0.99	1.50	2.40	1.20	1.38	1.34	1.20
6	0.39	1.15	1.95	1.59	3.15	0.96	1.42	2.98	1.20	1.46	1.24	1.66
7	0.40	1.26	1.79	1.64	3.94	0.94	1.34	3.82	1.30	1.39	1.22	1.98
8	1.08	1.38	1.70	2.05	4.50	1.05	1.29	5.68	1.54	1.38	1.51	2.40
9	1.16	2.20	1.56	3.10	5.02	1.10	1.21	5.75	1.68	1.35	1.56	2.15
10	1.38	2.48	1.44	3.70	5.40	1.14	1.15	4.23	1.95	1.38	1.42	1.98
11	1.70	2.34	1.35	3.60	5.10	1.80	1.15	3.20	2.10	1.77	1.40	2.03
12	2.03	2.28	1.25	3.45	4.78	1.70	1.20	2.68	2.30	2.68	1.33	2.04
13	1.78	2.12	1.15	2.90	2.95	1.45	1.20	2.37	2.24	3.60	1.22	1.97
14	1.57	1.88	1.00	2.70	2.52	1.34	1.26	2.16	2.22	3.38	1.10	1.76
15	1.44	1.80	1.00	2.50	2.24	1.27	1.29	2.02	2.30	2.98	1.05	1.68
16	1.30	1.80	1.00	2.20	2.05	1.38	1.27	1.95	2.30	2.48	1.01	1.58
17	1.14	1.94	0.90	2.00	1.88	1.67	1.18	1.80	2.80	2.14	0.98	1.46
18	1.01	2.08	0.86	1.88	1.76	2.20	1.22	1.74	3.20	1.80	0.96	1.34
19	0.92	2.19	0.86	1.88	1.61	2.47	1.22	1.65	3.60	1.72	0.90	1.18
20	0.96	2.30	0.86	1.74	1.54	2.94	1.30	1.66	3.80	1.60	0.85	1.06
21	0.92	2.14	0.90	1.56	1.42	3.85	1.40	1.77	3.74	1.44	0.80	1.00
22	1.04	1.88	0.98	1.44	1.68	3.38	1.48	1.86	3.40	1.38	0.78	0.96
23	1.12	1.70	1.00	1.30	1.78	3.10	2.25	1.94	3.15	1.28	0.77	0.87
24	1.08	1.68	1.00	1.22	1.76	2.80	2.22	1.90	3.00	1.28	0.72	0.82
25	1.12	2.84	1.00	1.20	1.80	2.68	1.92	1.78	2.65	1.34	0.69	0.80
26	1.26	4.04	1.05	1.39	1.82	2.50	1.70	1.64	2.42	1.70	0.72	1.02
27	1.32	4.35	1.05	1.40	1.78	2.30	1.55	1.50	2.30	2.25	0.81	1.17
28	1.46	4.82	0.96	2.25	1.68	1.90	1.46	1.40	2.00	2.58	0.90	1.04
29	1.64		0.96	3.52	1.55	1.84	1.40	1.36	1.85	2.62	1.00	0.96
30	1.64		0.96	3.09	1.42	1.79	1.35	1.28	1.72	2.46	1.05	0.88
31	1.66		1.00		1.34		1.34	1.25		2.20		0.82
Suma	**35.22**	**58.72**	**45.45**	**63.75**	**77.52**	**55.19**	**44.90**	**69.55**	**66.79**	**58.90**	**34.06**	**41.88**
Media mensual	1.14	2.10	1.47	2.12	2.50	1.84	1.45	2.24	2.23	1.90	1.14	1.35
Máxima	2.03	4.82	4.64	3.70	5.40	3.85	2.25	5.78	3.80	3.60	1.98	2.40
Mínima	0.39	1.04	0.86	1.20	1.34	0.94	1.15	1.25	1.20	1.28	0.69	0.80
Amplitud mensual	1.64	3.78	3.78	2.50	4.06	2.91	1.10	4.53	2.60	2.32	1.29	1.60
Normal	1.30	1.25	1.30	1.53	2.16	3.16	2.62	2.54	3.17	3.12	2.04	1.49

RIO URUGUAY

Nombre del lugar: **SANTO TOME** **Provincia de CORRIENTES**

Hidrómetro Nº 64. Tipo D. G. N. y P. Perteneciente a la Dirección General de Navegación y Puertos (M. O. P.).

Fecha en que inician las observaciones: 1º de enero de 1898. Hora en que se efectúa la observación: 7.00 horas.

DURANTE EL PERIODO 1898 - 1934

Altura máxima. 10.65 Altura mínima. 0.05

Observada ... 24/6/923 Observada ... 13/11/911

AÑO 1934

Máxima anual .. 8.18 Media anual ... 3.35

Mínima anual .. 0.86 Amplitud anual . 7.32

Días	Enero	Febrero	Marzo	Abril	Mayo	Junio	Julio	Agosto	Septiembre	Octubre	Noviembre	Diciembre
1	1.25	2.98	7.34	2.66	5.26	2.59	3.48	2.52	2.41	3.18	4.00	1.94
2	1.14	2.80	6.95	3.32	4.58	2.40	3.34	2.48	2.31	3.00	3.62	1.96
3	1.08	2.56	6.08	3.49	4.10	2.32	3.25	2.48	2.31	2.84	3.26	1.98
4	1.02	2.34	5.20	3.28	4.05	2.30	3.07	2.58	2.30	2.68	3.00	1.92
5	0.99	2.13	4.44	3.04	4.30	2.12	2.99	3.40	2.30	2.66	2.80	2.03
6	0.90	2.15	3.90	2.98	5.64	2.10	2.86	4.56	2.29	2.62	2.56	2.18
7	0.88	2.43	3.56	3.06	6.80	2.12	2.72	5.60	2.32	2.82	2.56	2.50
8	0.86	2.87	3.30	3.43	7.33	2.06	2.62	6.98	2.72	2.80	3.30	3.68
9	1.80	3.78	3.10	4.34	7.75	2.05	2.52	8.04	3.15	2.76	3.70	4.11
10	2.12	4.78	2.90	5.76	8.00	2.10	2.44	7.72	3.36	2.72	3.60	3.86
11	2.50	4.94	2.70	6.22	8.18	2.22	2.36	6.80	3.60	2.68	3.40	3.74
12	3.18	4.86	2.56	6.02	7.64	3.00	2.34	6.00	4.00	3.42	3.26	3.76
13	3.44	4.57	2.37	5.54	6.62	3.00	2.32	4.94	4.30	5.00	3.00	3.72
14	3.20	4.18	2.10	5.20	5.62	2.86	2.32	4.40	4.32	5.83	2.62	3.54
15	2.96	3.80	2.06	4.87	4.62	2.66	2.40	4.00	4.28	5.65	2.34	3.44
16	2.70	3.64	1.90	4.50	4.28	2.68	2.42	3.72	4.36	5.10	2.28	3.30
17	2.46	3.68	1.78	4.04	3.88	3.10	2.38	3.53	4.72	4.44	2.06	3.20
18	2.26	3.74	1.67	3.70	3.55	3.65	2.40	3.45	5.70	3.93	1.94	3.00
19	1.98	3.86	1.60	3.50	3.30	4.26	2.47	3.35	6.20	3.50	1.84	2.68
20	1.83	4.06	1.56	3.39	3.06	4.57	2.50	3.20	6.54	3.20	1.74	2.37
21	1.76	4.08	1.55	3.16	2.92	5.80	2.56	3.14	6.60	2.96	1.63	2.10
22	1.79	3.85	1.60	2.95	3.07	6.42	2.67	3.26	6.28	2.74	1.55	1.90
23	1.88	3.48	1.69	2.70	3.41	6.28	2.80	3.38	5.90	2.58	1.48	1.72
24	2.00	3.28	1.76	2.58	3.52	6.00	3.80	3.52	5.60	2.50	1.42	1.66
25	1.98	3.56	1.78	2.66	3.50	5.61	3.85	3.44	5.20	2.66	1.40	1.53
26	2.10	5.34	1.80	2.98	3.45	5.30	3.66	3.27	4.78	3.02	1.34	1.51
27	2.30	6.56	1.96	3.14	3.40	4.94	3.27	3.05	4.46	3.84	1.40	1.80
28	2.48	7.02	1.95	3.24	3.30	4.40	2.98	2.88	4.14	4.52	1.60	2.18
29	2.92		1.79	5.00	3.13	4.00	2.85	2.78	3.78	4.94	1.72	2.00
30	2.96		1.70	5.70	2.97	3.70	2.66	2.63	3.44	4.94	1.84	1.80
31	3.02		1.73		2.72		2.60	2.51		4.62		1.64
Suma	**63.74**	**107.32**	**86.38**	**116.45**	**143.95**	**106.61**	**86.90**	**123.61**	**123.67**	**110.15**	**72.26**	**78.75**
Media mensual	2.06	3.83	2.79	3.88	4.64	3.55	2.80	3.99	4.12	3.55	2.41	2.54
Máxima	3.44	7.02	7.34	6.22	8.18	6.42	3.85	8.04	6.60	5.83	4.00	4.11
Mínima	0.86	2.13	1.55	2.58	2.72	2.05	2.32	2.43	2.29	2.50	1.34	1.51
Amplitud mensual	2.58	4.89	5.79	3.64	5.46	4.37	1.53	5.61	4.31	3.33	2.66	2.60
Normal	2.36	2.28	2.38	2.74	3.58	5.01	4.48	4.28	5.09	5.08	3.55	2.72
Años	32	32	32	32	32	32	32	32	32	32	32	32

RIO URUGUAY

Nombre del lugar: **LA CRUZ** **Provincia de CORRIENTES**

Hidrómetro Nº 66. Tipo D. G. N. y P. Perteneciente a la Dirección General de Navegación y Puertos (M. O. P.).

Fecha en que inician las observaciones: 1º de mayo de 1902. Hora en que se efectúa la observación: 7.00 horas.

DURANTE EL PERIODO 1902 - 1934

Altura máxima. 13.20 Altura mínima. —0.16

Observada ... 25/6/923 Observada ... 14/12/917

AÑO 1934

Máxima anual .. 7.34 Media anual ... 3.24

Mínima anual .. 0.48 Amplitud anual . 6.86

Días	Enero	Febrero	Marzo	Abril	Mayo	Junio	Julio	Agosto	Septiembre	Octubre	Noviembre	Diciembre
1	0.92	2.30	5.78	1.74	4.50	3.00	5.00	2.46	2.32	3.54	4.60	1.66
2	0.86	2.34	6.00	2.14	4.38	2.94	4.76	2.34	2.20	3.36	4.34	1.68
3	0.86	2.26	5.84	2.68	4.12	2.90	4.56	2.32	2.14	3.10	4.04	1.68
4	0.76	2.08	5.36	2.90	3.88	2.86	4.36	2.26	2.10	3.00	3.66	1.66
5	0.70	1.80	4.76	2.92	3.84	2.80	4.14	2.40	2.06	2.88	3.34	1.74
6	0.62	1.76	4.18	2.88	4.32	2.74	3.86	2.94	2.06	2.80	3.08	1.82
7	0.58	1.74	3.66	2.88	5.28	2.70	3.70	3.76	2.14	2.78	3.08	1.88
8	0.52	1.92	3.26	2.96	6.06	2.66	3.58	4.70	2.20	2.88	3.46	2.10
9	0.48	2.40	3.00	3.20	6.54	2.62	3.40	5.88	2.40	2.94	3.84	2.80
10	0.78	3.36	2.74	3.92	6.92	2.60	3.30	6.36	2.66	3.00	4.16	3.20
11	1.22	4.12	2.52	4.80	7.20	2.56	3.16	6.46	2.88	3.00	4.28	3.30
12	1.64	4.36	2.32	5.20	7.34	2.86	3.06	5.96	3.30	3.00	4.28	3.28
13	2.14	4.42	2.12	5.24	7.14	3.32	2.94	5.38	3.66	3.48	4.18	3.26
14	2.48	4.28	1.98	5.06	6.70	3.58	2.90	4.80	3.90	4.44	4.00	3.20
15	2.50	4.02	1.82	4.82	6.14	3.60	2.88	4.30	3.96	5.00	3.68	3.12
16	2.34	3.82	1.70	4.58	5.54	3.54	2.82	3.90	4.02	5.04	3.46	3.08
17	2.18	3.66	1.64	4.28	5.04	3.50	2.76	3.68	4.16	4.76	3.26	2.96
18	2.00	3.64	1.52	3.90	4.58	3.74	2.70	3.50	4.48	4.36	3.10	2.86
19	1.78	3.70	1.46	3.60	4.18	4.10	2.64	3.36	5.10	3.98	2.90	2.66
20	1.60	3.70	1.38	3.36	3.78	4.42	2.60	3.26	5.54	3.54	2.70	2.40
21	1.44	3.86	1.32	3.20	3.54	4.84	2.54	3.14	5.84	3.18	2.50	2.16
22	1.30	3.84	1.30	2.98	3.24	5.62	2.56	3.08	5.90	2.90	2.36	2.00
23	1.40	3.66	1.46	2.84	3.16	6.08	2.64	3.10	5.80	2.66	2.20	1.96
24	1.44	3.44	1.60	2.54	3.26	6.24	2.84	3.16	5.60	2.46	2.04	1.60
25	1.48	3.26	1.68	2.40	3.30	6.28	3.26	3.20	5.38	2.76	1.90	1.46
26	1.52	3.44	1.76	2.40	3.30	6.16	3.36	3.16	5.10	2.88	1.80	1.32
27	1.56	4.52	1.78	2.60	3.30	6.00	3.30	3.10	4.78	3.08	1.70	1.22
28	1.66	5.28	1.76	2.70	3.28	5.76	3.10	2.92	4.50	3.60	1.58	1.30
29	1.82		1.76	2.96	3.28	5.54	2.96	2.74	4.22	4.20	1.66	1.46
30	2.10		1.66	4.00	3.14	5.24	2.78	2.56	3.88	4.54	1.68	1.48
31	2.24		1.58		3.04		2.60	2.46		4.68		1.42
Suma	**44.92**	**92.98**	**80.70**	**101.68**	**143.32**	**120.80**	**101.06**	**112.64**	**114.28**	**107.82**	**92.86**	**67.72**
Media mensual	1.45	3.32	2.60	3.39	4.62	4.03	3.26	3.63	3.81	3.48	3.10	2.18
Máxima	2.50	5.28	6.00	5.24	7.34	6.28	5.00	6.46	5.90	5.04	4.60	3.30
Mínima	0.48	1.72	1.30	1.74	3.04	2.56	2.54	2.26	2.06	2.46	1.58	1.22
Amplitud mensual	2.02	3.56	4.70	3.50	4.30	3.72	2.46	4.20	3.84	2.58	3.02	2.08
Normal	2.11	1.94	2.13	2.73	3.52	4.94	4.51	4.20	4.94	5.00	3.44	2.52
Años	32	32	32	32	32	32	32	32	32	32	32	32

RIO URUGUAY

Nombre del lugar: **ALVEAR** **Provincia de CORRIENTES**

Hidrómetro Nº 65. Tipo D. G. N. y P. Perteneciente a la Dirección General de Navegación y Puertos (M. O. P.).

Fecha en que inician las observaciones: 1º de enero de 1903. Hora en que se efectúa la observación: 7.00 horas.

DURANTE EL PERIODO 1903 - 1934

Altura máxima. 13.50 Altura mínima. 0.00

Observada ... 26/5/923 Observada ... 6/2/907

AÑO 1934

Máxima anual .. 7.43 Media anual ... 3.25

Mínima anual .. 0.33 Amplitud anual . 7.10

Días	Enero	Febrero	Marzo	Abril	Mayo	Junio	Julio	Agosto	Septiembre	Octubre	Noviembre	Diciembre
1	0.78	2.34	5.94	1.76	4.60	3.00	4.92	2.42	2.26	3.60	4.58	1.64
2	0.70	2.35	6.13	2.20	4.45	2.90	4.70	2.32	2.18	3.36	4.30	1.66
3	0.70	2.24	5.92	2.60	4.18	2.82	4.50	2.29	2.10	3.14	4.00	1.66
4	0.60	2.06	5.41	2.95	3.94	2.77	4.30	2.23	2.06	3.06	3.66	1.63
5	0.52	1.86	4.80	2.95	3.90	2.72	4.08	2.40	2.02	2.94	3.36	1.72
6	0.46	1.78	4.20	2.86	4.42	2.68	3.84	3.05	2.02	2.84	3.10	1.82
7	0.40	1.72	3.68	2.86	5.40	2.62	3.68	3.90	2.14	2.84	3.10	1.90
8	0.35	1.98	3.30	2.94	6.18	2.58	3.56	4.86	2.16	2.94	3.48	2.20
9	0.33	2.50	3.08	3.28	6.68	2.54	3.40	5.96	2.40	2.98	3.80	2.94
10	0.74	3.49	2.76	4.07	7.04	2.52	3.26	6.50	2.70	3.04	4.16	3.30
11	1.28	4.20	2.54	4.94	7.32	2.51	3.16	6.46	2.94	3.02	4.26	3.42
12	1.70	4.42	2.34	5.32	7.43	2.78	3.04	6.00	3.38	3.02	4.24	3.38
13	2.26	4.46	2.14	5.30	7.20	3.32	2.88	5.39	3.74	3.58	4.14	3.34
14	2.52	4.30	1.98	5.08	6.72	3.53	2.86	4.82	3.96	4.56	3.94	3.24
15	2.50	4.08	1.80	4.86	6.12	3.58	2.80	4.32	4.02	5.06	3.70	3.22
16	2.36	3.86	1.69	4.60	5.56	3.50	2.76	3.39	4.04	5.08	3.46	3.16
17	2.17	3.70	1.60	4.28	5.04	3.50	2.70	3.72	4.20	4.76	3.28	3.06
18	2.00	3.68	1.52	3.92	4.58	3.68	2.64	3.55	4.58	4.34	3.08	2.98
19	1.78	3.70	1.42	3.60	4.14	4.08	2.60	3.40	5.20	4.00	2.88	2.74
20	1.58	3.77	1.36	3.41	3.79	4.42	2.56	3.29	5.66	3.58	2.68	2.46
21	1.43	3.86	1.29	3.26	3.55	4.89	2.52	3.18	5.93	3.22	2.50	2.21
22	1.30	3.84	1.32	2.98	3.28	5.66	2.52	3.12	5.97	2.93	2.34	1.97
23	1.40	3.68	1.42	2.76	3.22	6.08	2.62	3.17	5.84	2.66	2.18	1.74
24	1.44	3.44	1.55	2.53	3.31	6.24	2.82	3.24	5.64	2.58	2.02	1.58
25	1.50	3.26	1.64	2.40	3.36	6.27	3.33	3.27	5.40	2.78	1.86	1.42
26	1.52	3.58	1.73	2.44	3.33	6.08	3.42	3.20	5.12	2.94	1.72	1.30
27	1.57	4.70	1.72	2.64	3.30	5.94	3.38	3.16	4.80	3.18	1.64	1.24
28	1.69	5.46	1.74	2.74	3.32	5.72	3.14	3.91	4.52	3.70	1.62	1.32
29	1.86		1.70	3.05	3.28	5.48	2.91	2.72	4.22	4.23	1.65	1.48
30	2.16		1.62	4.19	3.15	5.18	2.74	2.54	3.90	4.60	1.65	1.48
31	2.26		1.54		3.05		2.56	2.43		4.70		1.42
Suma	**43.86**	**94.31**	**80.88**	**102.77**	**144.84**	**119.59**	**100.20**	**113.21**	**115.10**	**109.26**	**92.38**	**68.63**
Media mensual	1.41	3.37	2.61	3.42	4.67	3.98	3.23	3.65	3.84	3.52	3.08	2.21
Máxima	2.52	5.46	6.13	5.32	7.43	6.27	4.92	6.50	5.97	5.08	4.58	3.42
Mnima	0.33	1.72	1.29	1.76	3.05	2.51	2.52	2.23	2.02	2.58	1.62	1.24
Amplitud mensual	2.19	3.74	4.84	3.56	4.38	3.76	2.40	4.27	3.95	2.50	2.96	2.18
Normal	2.10	1.92	2.11	2.71	3.54	4.98	4.53	4.23	5.00	5.04	3.46	2.52
Años	32	32	32	32	32	32	32	32	32	32	32	32

RIO URUGUAY

Nombre del lugar: **YAPEYU** **Provincia de CORRIENTES**

Hidrómetro Nº 67. Tipo D. G. N. y P. Perteneciente a la Dirección General de Navegación y Puertos (M. O. P.).

Fecha en que inician las observaciones: 3 de mayo de 1902. Hora en que se efectúa la observación: 7.00 horas.

DURANTE EL PERIODO 1902 - 1934

Altura máxima. 11.78 Altura mínima. —0.12

Observada ... 26/6/923 Observada ... 14/12/917

AÑO 1934

Máxima anual .. 6.64 Media anual ... 2.96

Mínima anual .. 0.40 Amplitud anual . 6.24

Días	Enero	Febrero	Marzo	Abril	Mayo	Junio	Julio	Agosto	Septiembre	Octubre	Noviembre	Diciembre
1	0.78	2.04	5.02	1.52	3.58	2.80	4.80	2.26	2.06	3.34	4.28	1.52
2	0.74	2.06	5.28	1.88	3.88	2.80	4.58	2.14	1.94	3.12	4.08	1.52
3	0.66	2.00	5.20	2.30	3.70	2.78	4.38	2.08	1.88	2.94	3.82	1.52
4	0.66	1.84	4.84	2.60	3.46	2.74	4.18	2.00	1.86	2.68	3.50	1.50
5	0.60	1.70	4.30	2.66	3.42	2.64	4.00	2.00	1.86	2.58	3.22	1.64
6	0.56	1.58	4.06	2.66	3.76	2.58	3.76	2.50	1.88	2.60	3.04	1.68
7	0.48	1.54	3.28	2.60	4.60	2.58	3.50	3.18	1.88	2.56	3.00	1.74
8	0.46	1.62	2.92	2.70	5.34	2.56	3.38	3.98	1.96	2.68	3.30	1.88
9	0.40	2.02	2.64	2.86	5.84	2.50	3.30	4.90	2.06	2.76	3.60	2.40
10	0.50	2.92	2.40	3.40	6.20	2.50	3.20	5.56	2.30	2.80	3.90	2.85
11	0.90	3.64	2.24	4.18	6.46	2.48	3.10	5.68	2.50	2.86	4.04	3.02
12	1.30	3.92	2.04	4.62	6.64	2.76	2.98	5.40	2.92	2.88	4.04	3.00
13	1.74	4.00	1.92	4.70	6.58	3.00	2.84	4.94	3.30	3.16	3.96	2.94
14	2.08	3.90	1.86	4.58	6.24	3.50	2.80	4.40	3.50	3.92	3.80	2.92
15	2.14	3.72	1.66	4.38	5.74	3.50	2.72	3.96	3.58	4.48	3.58	2.80
16	2.04	3.50	1.56	4.16	5.20	3.42	2.62	3.60	3.60	4.58	3.38	2.74
17	1.96	3.34	1.50	3.88	4.70	3.40	2.60	3.38	3.72	4.38	3.18	2.68
18	1.78	3.28	1.40	3.58	4.26	3.54	2.50	3.22	3.98	4.04	3.00	2.56
19	1.60	3.34	1.34	3.28	3.88	3.84	2.42	3.10	4.48	3.62	2.82	2.40
20	1.46	3.40	1.28	3.06	3.50	4.12	2.40	3.00	4.98	3.32	2.64	2.22
21	1.30	3.48	1.26	2.90	3.28	4.48	2.32	2.90	5.18	3.00	2.56	2.00
22	1.20	3.50	1.32	2.68	2.96	5.10	2.32	2.82	5.30	2.72	2.32	1.80
23	1.20	3.34	1.46	2.50	2.87	5.60	2.44	2.82	5.26	2.46	2.16	1.69
24	1.24	3.14	1.58	2.25	2.88	5.80	2.56	2.84	5.20	2.50	2.00	1.48
25	1.32	2.98	1.64	2.10	2.94	5.90	2.96	2.90	4.92	2.56	1.86	1.34
26	1.34	3.04	1.66	2.06	2.96	5.80	3.10	2.88	4.68	2.68	1.76	1.24
27	1.38	3.82	1.66	2.18	2.96	5.66	3.04	2.68	4.40	2.88	1.62	1.10
28	1.44	4.56	1.66	2.38	2.96	5.50	2.88	2.62	4.16	3.28	1.54	1.14
29	1.58		1.66	2.48	2.98	5.26	2.70	2.46	3.88	3.76	1.50	1.26
30	1.80		1.60	3.30	2.88	5.02	2.56	2.30	3.60	4.14	1.54	1.32
31	1.94		1.58		2.84		2.38	2.10		4.30		1.30
Suma	**38.58**	**83.22**	**73.82**	**90.43**	**129.49**	**114.16**	**95.32**	**100.60**	**102.82**	**99.58**	**89.04**	**61.20**
Media mensual	1.24	2.97	2.38	3.01	4.18	3.81	3.07	3.25	3.43	3.21	2.97	1.97
Máxima	2.14	4.56	5.28	4.70	6.64	5.90	4.80	5.68	5.30	4.58	4.28	3.02
Mínima	0.40	1.54	1.26	1.52	2.84	2.48	2.32	2.00	1.86	2.46	1.50	1.10
Amplitud mensual	1.74	3.02	4.02	3.18	3.80	3.42	2.48	3.68	3.44	2.12	2.78	1.92
Normal	1.86	1.71	1.90	2.50	3.20	4.52	4.11	3.83	4.49	4.54	3.09	2.25
Años	32	32	32	32	32	32	32	32	32	32	32	32

RIO URUGUAY

Nombre del lugar: **PASO DE LOS LIBRES** **Provincia de CORRIENTES**

Hidrómetro Nº 68. Tipo D. G. N. y P. Perteneciente a la Dirección General de Navegación y Puertos (M. O. P.).

Fecha en que inician las observaciones: 1º de noviembre de 1893. Hora en que se efectúa la observación: 7.00 horas.

DURANTE EL PERIODO 1893 - 1934

Altura máxima. 11.75 Observada ... 22/10/929

Altura mínima. 0.00 Observada ... 31/3/926

AÑO 1934

Máxima anual .. 6.55 Mínima anual .. 0.32

Media anual ... 3.83 Amplitud anual . 6.23

Días	Enero	Febrero	Marzo	Abril	Mayo	Junio	Julio	Agosto	Septiembre	Octubre	Noviembre	Diciembre
1	0.66	1.80	4.72	1.48	3.56	2.70	4.78	2.20	2.00	3.30	4.18	1.39
2	0.66	1.88	5.05	1.60	3.78	2.68	4.52	2.08	1.89	3.08	4.00	1.39
3	0.58	1.83	5.10	2.02	3.70	2.66	4.30	1.95	1.80	2.84	3.80	1.38
4	0.57	1.74	4.85	2.37	3.45	2.64	4.14	1.90	1.70	2.70	3.50	1.39
5	0.52	1.58	4.38	2.52	3.30	2.56	3.92	1.90	1.70	2.50	3.40	1.50
6	0.47	1.52	3.86	2.52	3.55	2.54	3.72	2.10	1.72	2.42	3.35	1.60
7	0.44	1.35	3.36	2.52	4.16	2.49	3.50	2.75	1.75	2.40	3.20	1.62
8	0.44	1.40	2.96	2.54	4.95	2.45	3.32	3.10	1.80	2.51	3.35	1.67
9	0.34	1.66	2.64	2.70	5.52	2.40	3.20	4.40	1.83	2.60	3.46	2.00
10	0.32	2.36	2.40	3.05	5.90	2.39	3.10	5.16	2.06	3.54	3.70	2.55
11	0.56	3.22	2.18	3.78	6.26	2.34	3.00	5.60	2.35	2.69	3.86	2.86
12	0.90	3.70	2.02	4.35	6.55	2.72	2.90	5.46	2.62	2.71	3.90	2.92
13	1.28	3.84	1.84	4.68	6.42	3.00	2.80	5.00	3.00	2.88	3.86	2.84
14	1.76	3.84	1.70	4.50	6.18	3.58	2.68	4.36	3.32	3.48	3.72	2.80
15	1.96	3.65	1.53	4.32	5.78	3.52	2.63	4.00	3.44	4.11	3.54	2.74
16	1.94	3.50	1.42	4.15	5.30	3.40	2.55	3.60	3.48	4.40	3.35	2.60
17	1.82	3.35	1.36	3.88	4.76	3.30	2.50	3.40	3.56	4.22	3.12	2.54
18	1.67	3.20	1.30	3.48	4.30	3.38	2.40	3.18	3.74	4.02	2.90	2.50
19	1.52	3.20	1.30	3.28	3.90	3.60	2.32	3.04	4.10	3.75	2.81	2.38
20	1.30	3.24	1.20	3.00	3.66	3.90	2.28	2.92	4.52	3.34	2.62	2.20
21	1.20	3.30	1.11	2.84	3.16	4.27	2.25	2.82	4.86	3.00	2.34	1.99
22	1.08	3.36	1.10	2.65	2.90	4.94	2.25	2.70	5.14	2.70	2.25	1.77
23	1.08	3.28	1.18	2.48	2.70	5.42	2.29	2.72	5.14	2.45	2.10	1.58
24	1.02	3.10	1.35	2.26	2.70	5.74	2.35	2.72	5.02	3.00	1.98	1.40
25	1.10	2.90	1.44	2.10	2.80	5.89	2.66	2.76	4.75	2.78	1.80	1.22
26	1.16	2.84	1.50	1.95	2.80	5.76	2.94	2.75	4.60	2.60	1.70	1.12
27	1.18	3.35	1.50	2.00	2.80	5.60	2.90	2.62	4.34	2.72	1.54	0.96
28	1.22	4.16	1.50	2.10	2.80	5.44	2.88	2.59	4.10	2.98	1.40	0.90
29	1.30		1.48	2.26	2.85	5.25	2.68	2.36	3.84	3.45	1.19	0.98
30	1.50		1.44	2.80	2.79	4.98	2.50	2.20	3.50	3.84	1.20	1.10
31	1.70		1.40		2.74		2.34	2.08		4.13		1.14
Suma	**33.25**	**78.15**	**70.17**	**86.18**	**126.02**	**111.54**	**92.60**	**96.42**	**97.72**	**96.14**	**87.12**	**57.03**
Media mensual	1.07	2.79	2.26	2.87	4.06	3.72	2.99	3.11	3.26	3.10	2.90	1.84
Máxima	1.96	4.16	5.10	4.68	4.55	5.89	4.78	5.60	5.14	4.40	4.18	2.92
Mínima	0.32	1.35	1.10	1.48	2.70	2.34	2.25	1.90	1.70	2.40	1.19	0.90
Amplitud mensual	1.64	2.81	4.00	3.20	3.85	3.55	2.53	3.70	3.44	2.00	2.99	2.02
Normal	1.77	1.59	1.80	2.55	3.09	4.38	4.00	3.70	4.35	4.43	3.00	2.16
Años	32	32	32	32	32	32	32	32	32	32	32	32

RIO URUGUAY

Nombre del lugar: **MONTE CASEROS** **Provincia de CORRIENTES**

Hidrómetro Nº 69. Tipo D. G. N. y P. Perteneciente a la Dirección General de Navegación y Puertos (M. O. P.).

Fecha en que inician las observaciones: 1º de enero de 1903. Hora en que se efectúa la observación: 7.00 horas.

DURANTE EL PERIODO 1903 - 1934

Altura máxima. 9.28 Altura mínima. 0.00

Observada ... 23/10/929 Observada ... 9/2/907

AÑO 1934

Máxima anual .. 4.79 Media anual ... 2.00

Mínima anual .. 0.18 Amplitud anual .

Dias	Enero	Febrero	Marzo	Abril	Mayo	Junio	Julio	Agosto	Septiembre	Octubre	Noviembre	Diciembre
1	0.28	1.10	2.96	0.94	2.08	1.70	3.66	1.50	1.36	2.37	2.88	0.96
2	0.39	1.17	3.30	1.02	2.46	1.76	3.38	1.42	1.30	2.18	2.84	1.00
3	0.38	1.20	3.46	1.32	2.64	1.74	3.16	1.34	1.26	2.00	2.72	0.98
4	0.38	1.18	3.42	1.57	2.52	1.74	3.00	1.28	1.22	1.90	2.50	0.94
5	0.37	1.10	3.16	1.76	2.42	1.78	2.96	1.24	1.18	1.86	2.72	0.92
6	0.36	1.08	2.82	1.78	2.52	1.78	2.72	1.30	1.18	1.64	3.30	1.05
7	0.34	0.92	2.48	1.70	2.74	1.74	2.54	1.70	1.14	1.58	3.36	1.17
8	0.27	0.92	2.18	1.68	3.18	1.70	2.38	2.24	1.10	1.64	3.50	1.20
9	0.22	0.90	1.94	1.70	3.60	1.64	2.26	2.88	1.10	1.74	3.56	1.22
10	0.20	1.14	1.75	1.86	3.90	1.60	2.20	3.46	1.24	1.82	3.60	1.48
11	0.18	1.76	1.57	2.16	4.14	1.60	2.13	3.76	1.40	1.76	3.52	1.84
12	0.29	2.32	1.54	2.76	4.30	2.16	2.06	3.70	1.56	1.80	3.46	2.00
13	0.58	2.58	1.42	3.04	4.42	2.54	1.98	3.60	1.87	1.82	3.30	2.02
14	0.89	2.62	1.40	3.12	4.38	3.20	1.88	3.18	2.10	2.02	2.98	2.02
15	1.20	2.56	1.20	3.02	4.18	3.46	1.76	2.94	2.28	2.52	2.70	1.98
16	1.28	2.45	1.06	2.96	3.85	3.26	1.70	2.66	2.36	2.88	2.50	1.90
17	1.28	2.30	1.20	2.72	3.46	3.16	1.70	2.40	2.40	2.96	2.34	1.82
18	1.16	2.18	1.34	2.55	3.10	3.12	1.64	2.24	2.46	2.84	2.20	1.78
19	1.06	2.16	1.46	2.34	2.82	3.12	1.56	2.14	2.60	2.61	2.08	1.70
20	0.98	2.16	1.40	2.16	2.55	3.12	1.52	2.06	2.96	2.38	1.93	1.61
21	0.86	2.20	1.30	1.90	2.30	3.13	1.49	1.98	3.22	2.08	1.80	1.50
22	0.76	2.25	1.20	1.80	2.08	3.48	1.42	1.88	3.44	1.94	1.68	1.40
23	0.72	2.23	1.02	1.70	1.88	4.05	1.46	1.84	3.56	1.71	1.55	1.22
24	0.66	2.18	0.94	1.54	1.78	4.50	1.54	1.82	3.56	1.86	1.42	1.10
25	0.64	2.06	0.98	1.40	1.84	4.76	1.70	1.84	3.44	2.54	1.30	1.00
26	0.69	1.92	1.00	1.30	1.80	4.79	1.90	1.84	3.26	2.40	1.20	0.90
27	0.72	1.98	0.96	1.24	1.84	4.64	1.94	1.84	3.18	2.32	1.10	0.82
28	0.74	2.45	0.96	1.28	1.84	4.44	1.90	1.76	2.90	2.30	1.00	0.80
29	0.78		0.94	1.38	1.90	4.20	1.84	1.66	2.72	2.38	0.95	0.70
30	0.80		0.92	1.50	1.86	3.94	1.70	1.53	2.56	2.56	0.90	0.70
31	0.90		0.90		1.80		1.56	1.45		2.78		0L80
Suma	**20.36**	**51.07**	**52.18**	**57.20**	**86.18**	**87.85**	**64.64**	**66.48**	**65.91**	**67.19**	**70.89**	**40.53**
Media mensual	0.66	1.82	1.68	1.91	2.78	2.93	2.08	2.14	2.20	2.17	2.36	1.31
Máxima	1.28	2.62	3.46	3.12	4.42	4.79	3.66	3.76	3.56	2.96	3.60	2.02
Mínima	0.18	0.90	0.90	0.94	1.78	1.60	1.42	1.24	1.10	1.58	0.90	0.70
Amplitud mensual	1.10	1.72	2.56	2.18	2.64	3.19	2.24	2.52	2.46	1.38	2.70	1.32
Normal	1.24	1.09	1.33	1.88	2.28	3.20	2.88	2.66	3.13	3.25	2.17	1.57
Años	32	32	32	32	32	32	32	32	32	32	32	32

RIO URUGUAY

Nombre del lugar: **CONCORDIA** **Provincia de ENTRE RIOS**

Hidrómetro Nº 70. Tipo D. G. N. y P. Perteneciente a la Dirección General de Navegación y Puertos (M. O. P.).

Fecha en que inician las observaciones: 1º de enero de 1898. Hora en que se efectúa la observación: 7.00 horas.

DURANTE EL PERIODO 1898 - 1934

Altura máxima. 15.30 Altura mínima. —0.36

Observada ... 23/10/929 Observada ... 14/12/917

AÑO 1934

Máxima anual .. 8.90 Media anual ... 3.64

Mínima anual .. 0.14 Amplitud anual . 8.76

Días	Enero	Febrero	Marzo	Abril	Mayo	Junio	Julio	Agosto	Septiembre	Octubre	Noviembre	Diciembre
1	0.46	1.52	4.16	1.78	2.60	3.24	6.88	2.88	2.60	4.44	4.74	1.68
2	0.50	1.80	4.95	2.16	3.34	3.22	6.34	2.76	2.40	4.10	4.90	1.60
3	0.58	2.02	5.49	2.50	4.54	3.14	5.90	2.76	2.28	3.78	4.90	1.60
4	0.88	2.02	5.78	2.73	4.90	3.10	5.58	2.50	2.22	3.62	4.80	1.60
5	0.64	2.02	5.80	2.88	4.76	3.12	5.30	2.32	2.16	3.48	5.06	1.62
6	0.50	1.98	5.60	3.12	4.60	3.10	5.04	2.20	2.14	3.32	7.20	1.68
7	0.50	1.92	4.90	3.18	4.50	3.20	4.82	2.18	2.08	3.24	9.22	1.76
8	0.50	1.86	4.36	3.10	4.78	3.12	4.56	2.50	2.00	3.10	9.12	1.90
9	0.46	1.70	3.84	3.08	5.40	3.02	4.26	3.32	1.90	3.06	8.54	2.00
10	0.44	1.68	3.44	3.10	6.05	2.94	4.08	4.38	1.94	3.12	7.80	2.00
11	0.30	1.90	3.10	3.36	6.54	2.85	3.92	5.48	2.06	3.20	6.86	2.64
12	0.20	2.86	3.02	3.86	6.86	2.94	3.76	6.14	2.38	3.21	6.46	3.24
13	0.14	3.80	3.02	4.68	7.20	3.92	3.64	6.30	2.66	3.20	6.20	3.52
14	0.49	4.28	2.72	5.12	7.37	5.78	3.52	6.14	3.06	3.46	5.80	3.58
15	1.12	4.46	3.00	5.24	7.34	7.02	3.38	5.68	3.50	4.20	5.34	3.52
16	1.76	4.42	4.20	5.10	7.04	7.40	3.22	5.18	3.86	4.80	4.86	3.48
17	2.10	4.26	4.90	4.91	6.54	6.54	3.12	4.72	4.06	5.00	4.50	3.30
18	2.14	4.00	5.56	4.72	6.00	5.80	3.06	4.32	4.18	4.94	4.1 6	3.16
19	2.02	3.92	6.60	4.40	5.40	5.60	3.00	4.02	4.30	4.60	3.90	3.04
20	1.90	3.70	6.08	4.16	4.92	5.52	2.88	3.82	4.54	4.26	3.66	2.94
21	1.70	3.70	5.46	3.82	4.50	5.46	2.75	3.62	5.04	3.94	3.43	2.78
22	1.52	3.74	4.10	3.52	4.10	5.58	2.66	3.50	5.48	3.50	3.14	2.68
23	1.62	3.80	3.06	3.26	3.68	6.32	2.60	3.38	5.84	3.50	2.96	2.36
24	1.82	3.67	2.50	3.04	3.38	7.60	2.58	3.28	6.04	3.48	2.74	2.12
25	1.40	3.70	2.12	2.80	3.20	8.52	2.62	3.20	6.02	4.64	2.58	1.90
26	1.14	3.48	1.96	2.58	3.16	8.90	2.82	3.20	5.86	5.04	2.42	1.70
27	1.10	3.30	1.84	2.36	3.20	8.80	3.38	3.24	5.64	4.74	2.24	1.52
28	1.12	3.34	1.78	2.31	3.26	8.18	3.48	3.24	5.36	4.50	2.10	1.52
29	1.16		1.76	2.26	3.28	7.74	3.40	3.10	5.04	4.30	2.14	1.36
30	1.23		1.70	2.36	3.28	7.34	3.30	2.96	4.72	4.26	1.86	1.12
31	1.32		1.66		3.26		3.08	2.82		4.46		1.08
Suma	**32.66**	**84.95**	**118.46**	**101.49**	**148.92**	**159.01**	**118.93**	**115.14**	**111.36**	**122.49**	**143.63**	**70.00**
Media mensual	1.06	3.03	3.82	3.38	4.80	5.30	3.48	3.71	3.71	3.95	4.79	2.26
Máxima	2.02	4.46	6.60	5.24	7.37	8.90	6.88	6.30	6.04	5.04	9.22	3.58
Mínima	0.14	1.52	1.66	1.78	2.60	2.85	2.58	2.18	1.90	3.06	1.86	1.08
Amplitud mensual	1.88	2.94	4.94	3.46	4.77	6.05	4.30	4.12	4.14	1.98	7.36	2.50
Normal	2.20	1.94	2.44	3.44	4.09	5.52	5.11	4.71	5.44	5.66	3.88	2.85
Años	32	32	32	32	32	32	32	32	32	32	32	32

RIO URUGUAY

Nombre del lugar: **CONCEPCION DEL URUGUAY** **Provincia de ENTRE RIOS**

Hidrómetro Nº 71. Tipo D. G. N. y P. Perteneciente a la Dirección General de Navegación y Puertos (M. O. P.).

Fecha en que inician las observaciones: 1º de enero de 1892. Hora en que se efectúa la observación: 7.00 horas.

DURANTE EL PERIODO 1892 - 1934

Altura máxima. 7.92 Altura mínima. —0.16

Observada ... 25/10/929 Observada ... 24/11/917

AÑO 1934

Máxima anual .. 3.59 Media anual ... 1.47

Mínima anual .. —0.08 Amplitud anual . 3.67

Días	Enero	Febrero	Marzo	Abril	Mayo	Junio	Julio	Agosto	Septiembre	Octubre	Noviembre	Diciembre
1	0.46	0.77	1.74	2.31	0.37	1.60	3.08	0.94	0.79	1.58	1.38	0.84
2	0.56	0.88	1.88	1.67	0.56	1.66	2.88	2.25	0.63	1.28	1.34	0.47
3	1.74	1.26	1.82	1.96	1.55	1.55	2.52	1.78	0.55	1.07	1.53	0.78
4	1.24	0.73	1.87	1.33	2.10	1.35	2.25	1.10	1.18	1.14	1.54	0.80
5	0.63	0.92	1.94	1.16	1.90	1.30	1.96	1.05	0.85	1.64	1.90	1.15
6	0.64	1.16	2.00	0.99	1.69	1.39	1.92	0.76	0.85	1.89	1.94	0.98
7	0.71	1.80	1.74	1.10	1.71	1.30	2.14	0.73	0.96	1.62	2.75	0.51
8	0.59	1.26	1.56	1.12	1.50	1.08	1.92	0.66	0.38	1.11	3.44	1.34
9	0.58	1.62	1.38	1.78	1.65	0.77	1.80	0.74	0.00	0.88	3.70	0.76
10	0.99	1.08	1.30	1.30	1.82	0.89	1.61	1.11	0.20	1.28	3.70	0.58
11	0.52	0.60	1.26	1.71	1.98	0.75	1.42	1.54	0.95	2.01	3.32	1.04
12	0.40	0.54	0.96	1.80	2.20	0.65	1.21	2.16	1.26	1.88	2.90	0.80
13	0.21	0.87	1.10	1.84	2.72	1.66	1.22	2.38	0.95	1.33	2.93	1.16
14	—0.08	1.63	1.47	1.72	2.82	1.98	1.61	2.33	0.90	1.03	2.64	1.07
15	0.17	1.50	1.56	1.70	2.92	2.16	1.25	2.17	0.89	0.92	2.24	1.54
16	1.12	1.81	1.91	1.85	2.84	2.79	1.03	2.01	1.50	0.87	2.00	2.05
17	1.24	2.03	2.19	2.10	2.71	2.97	1.00	1.88	2.06	1.21	1.78	1.42
18	0.86	2.06	2.72	1.98	2.44	2.73	1.32	1.70	1.92	1.91	1.54	0.98
19	0.86	1.69	2.88	2.36	2.18	2.33	1.22	1.51	1.87	1.83	1.34	1.06
20	0.98	1.40	3.01	2.24	1.87	2.12	1.22	1.30	2.00	1.56	1.25	1.01
21	0.60	1.18	2.90	2.03	2.18	2.06	0.86	1.30	2.16	1.41	1.10	1.24
22	0.82	1.10	2.59	1.62	1.88	2.07	0.53	1.18	1.92	1.42	1.00	0.99
23	2.22	1.20	1.98	1.26	1.40	2.10	0.54	1.49	1.81	1.36	0.93	0.90
24	1.93	1.24	1.40	1.21	1.09	2.51	0.33	1.24	1.90	1.36	1.30	0.87
25	1.20	1.14	1.57	1.06	0.88	2.92	0.30	1.00	2.08	1.64	1.10	0.78
26	0.80	1.14	1.51	1.04	1.04	3.33	2.17	0.97	2.32	1.80	0.85	0.52
27	0.40	1.00	1.38	1.98	1.31	3.56	2.13	1.54	2.31	1.72	0.78	1.22
28	0.30	1.31	1.30	1.37	1.36	3.59	1.54	1.47	2.10	1.62	1.48	1.48
29	0.50		0.82	0.80	1.20	3.53	1.84	1.11	2.00	1.50	1.56	0.89
30	0.50		0.94	0.50	1.24	3.36	0.96	1.48	1.80	1.32	1.14	0.42
31	0.78		0.76		1.40		0.94	1.06		1.33		0.10
Suma	**24.55**	**34.92**	**53.44**	**46.89**	**54.51**	**62.06**	**46.72**	**43.94**	**41.09**	**44.52**	**56.40**	**29.75**
Media mensual	0.79	1.25	1.72	1.56	1.76	2.07	1.50	1.42	1.37	1.44	1.88	0.96
Máxima	2.22	2.06	3.01	2.36	2.92	3.59	3.08	2.38	2.32	2.01	3.70	2.05
Mínima	—0.08	0.54	0.76	0.50	0.37	0.65	0.30	0.66	0.00	0.87	0.78	0.10
Amplitud mensual	2.30	1.52	2.25	1.86	2.55	2.94	2.78	1.72	2.32	1.14	2.92	1.95
Normal	1.24	1.17	1.37	1.84	1.97	2.38	2.22	2.35	2.34	2.46	1.76	1.42
Años	32	32	32	32	32	32	32	32	32	32	32	32

RIO URUGUAY

Nombre del lugar: **GUALEGUAYCHU** **Provincia de ENTRE RIOS**

Hidrómetro Nº 72. Tipo D. G. N. y P. Perteneciente a la Dirección General de Navegación y Puertos (M. O. P.).

Fecha en que inician las observaciones: 13 de mayo de 1904. Hora en que se efectúa la observación: 7.00 horas.

DURANTE EL PERIODO 1904 - 1934

Altura máxima. 4.94 Altura mínima. —0.30

Observada ... 11/5/930 Observada ... 9/9/934

AÑO 1934

Máxima anual .. 3.04 Media anual ... 1.09

Mínima anual .. —0.30 Amplitud anual . 3.34

Días	Enero	Febrero	Marzo	Abril	Mayo	Junio	Julio	Agosto	Septiembre	Octubre	Noviembre	Diciembre
1	0.54	0.88	1.50	2.32	0.34	1.33	1.55	0.76	0.34	0.84	0.64	0.68
2	0.64	1.06	1.44	1.51	0.48	1.60	1.36	2.32	0.36	0.45	0.52	0.39
3	2.14	1.22	1.28	1.82	1.44	1.20	1.34	1.46	0.42	0.38	0.76	0.96
4	1.40	0.87	1.16	1.08	1.70	1.08	1.12	1.00	1.17	0.68	0.80	0.62
5	0.76	1.00	1.48	1.04	1.24	1.00	0.88	0.82	0.80	1.66	1.36	1.18
6	0.78	1.26	1.14	0.80	0.98	1.15	1.17	0.58	0.74	1.58	1.06	0.83
7	0.94	1.88	0.96	0.90	1.07	1.01	1.58	0.62	0.78	1.20	1.12	0.68
8	0.82	1.10	0.82	0.81	0.79	0.75	1.22	0.44	0.04	0.58	1.45	1.23
9	0.68	1.57	0.80	1.60	0.98	0.36	1.28	0.67	—0.30	0.56	2.16	0.84
10	1.02	0.96	0.92	1.03	0.88	0.64	0.91	0.68	0.10	1.02	2.06	0.79
11	0.59	0.48	0.92	1.70	0.84	0.48	0.84	0.80	0.98	1.82	1.80	1.24
12	0.62	0.42	0.60	1.44	0.84	0.40	0.66	1.42	1.08	1.66	1.82	0.56
13	0.30	0.68	0.84	1.44	1.78	1.64	0.90	1.26	0.68	0.97	2.14	1.14
14	0.20	1.32	1.35	1.26	1.60	1.30	1.32	1.04	0.86	0.93	1.54	1.10
15	0.23	1.32	2.10	1.10	1.57	1.04	0.80	0.98	4.89	0.60	1.16	1.34
16	1.16	1.60	2.08	1.12	1.50	1.75	0.86	1.14	1.50	0.37	1.06	1.74
17	1.22	1.94	1.97	1.70	1.29	1.79	0.62	1.00	2.06	0.96	1.00	1.00
18	1.06	1.84	2.50	1.30	1.06	1.60	1.30	1.12	1.68	1.44	0.88	0.58
19	1.46	1.42	2.94	2.18	1.08	1.22	0.96	0.82	1.58	1.08	0.80	0.86
20	1.16	1.10	3.04	2.03	0.90	1.10	1.15	1.00	1.72	0.64	0.82	0.91
21	0.68	0.80	2.75	1.60	1.90	1.22	0.48	0.76	1.58	0.74	0.80	1.12
22	1.04	0.70	2.25	1.21	1.30	1.19	0.20	0.96	1.04	0.90	0.74	1.02
23	2.33	0.74	1.70	0.89	0.84	1.20	0.26	1.18	0.66	0.92	0.84	0.96
24	1.75	0.80	1.18	0.97	0.53	1.16	0.04	0.80	0.80	1.28	1.28	0.94
25	1.06	0.70	1.49	0.80	0.45	1.30	0.20	0.54	1.12	1.30	1.12	0.82
26	0.74	0.96	1.40	0.84	0.82	1.42	2.32	0.70	1.50	1.22	0.75	0.67
27	0.35	0.67	1.31	1.80	1.12	1.43	1.86	1.24	1.56	1.06	0.88	1.47
28	0.36	1.30	1.28	1.18	1.09	1.76	1.14	1.18	1.34	1.12	1.62	1.50
29	0.62		0.71	0.61	0.96	1.88	0.74	0.82	1.60	0.95	1.20	0.80
30	0.70		0.86	0.35	0.94	1.78	0.50	1.33	1.38	0.88	1.30	0.32
31	0.82		0.72		1.22		0.58	0.70		0.82		0.04
Suma	**28.17**	**30.59**	**45.49**	**38.43**	**33.53**	**36.88**	**30.14**	**30.14**	**30.06**	**30.61**	**35.48**	**28.33**
Media mensual	0.91	1.09	1.47	1.28	1.08	1.23	0.97	0.97	1.00	0.99	1.18	0.91
Máxima	2.33	1.94	3.04	2.32	1.90	1.88	2.32	2.32	2.06	1.82	2.16	1.74
Mínima	0.20	0.42	0.60	0.35	0.34	0.36	0.04	0.44	—0.30	0.37	0.52	0.04
Amplitud mensual	2.13	1.52	2.44	1.97	1.56	1.52	2.28	1.88	2.36	1.45	1.64	1.70
Normal	1.09	1.12	1.17	1.33	1.37	1.41	1.42	1.33	1.44	1.47	1.24	1,11
Años	31	31	31	31	31	31	31	31	31	31	31	31

RIO PARANA

Nombre del lugar: **JUPIA** **República del BRASIL**

Hidrómetro Nº 138. Tipo "A". Perteneciente al Instituto Meteorológico del Brasil.

Fecha en que inician las observaciones: 1º de febrero de 1924. Hora en que se efectúa la observación: 8.00 horas.

DURANTE EL PERIODO 1924 - 1934

Altura máxima. 11.40 Altura mínima. 0.45

Observada ... 19/2/929 Observada ... 15/10/926

AÑO 1934

Máxima anual .. 5.70 Media anual ... 2.08

Mínima anual .. 0.60 Amplitud anual . 5.10

Días	Enero	Febrero	Marzo	Abril	Mayo	Junio	Julio	Agosto	Septiembre	Octubre	Noviembre	Diciembre
1	3.48	4.02	2.75	2.10	1.96	1.92	1.92	1.91	1.37	0.86	1.30	0.92
2	3.54	3.92	2.75	2.10	1.96	1.92	1.92	1.91	1.33	0.84	1.30	0.91
3	3.60	3.92	2.75	2.06	2.00	1.92	1.92	1.91	1.27	0.84	1.30	0.91
4	3.65	3.86	2.75	2.06	2.00	1.92	1.92	1.91	1.24	0.84	1.30	0.91
5	3.70	3.86	2.70	2.01	2.00	1.92	1.92	1.91	1.21	0.80	1.30	0.91
6	3.72	3.80	2.70	2.01	2.00	1.92	1.92	1.91	1.19	0.75	1.30	0.95
7	3.72	3.80	2.68	2.00	2.00	1.92	1.92	1.91	1.15	0.75	1.30	0.95
8	3.72	3.76	2.65	2.00	1.98	1.92	1.92	1.91	1.10	0.70	1.30	0.95
9	3.75	3.76	2.65	2.05	1.98	1.92	1.92	1.91	1.08	0.60	1.10	0.99
10	3.79	3.76	2.63	2.05	1.98	1.92	1.92	1.91	1.05	0.60	0.90	1.00
11	3.82	3.76	2.60	2.05	1.98	1.92	1.91	1.91	1.02	0.60	0.85	1.00
12	3.90	3.82	2.60	2.01	1.96	1.92	1.91	1.91	1.00	0.60	0.81	1.00
13	3.93	3.85	2.56	2.01	1.96	1.92	1.91	1.91	0.98	0.60	0.81	1.02
14	3.96	3.85	2.56	2.01	1.94	1.92	1.91	1.91	0.94	0.60	0.81	1.05
15	4.01	3.85	2.56	2.01	1.94	1.92	1.91	1.91	0.94	0.60	0.81	1.32
16	4.10	3.85	2.50	2.00	1.94	1.92	1.91	1.91	0.94	0.60	0.84	1.61
17	4.23	3.70	2.50	2.00	1.94	1.92	1.91	1.91	0.94	0.60	0.90	1.74
18	4.46	3.62	2.50	2.00	1.94	1.92	1.91	1.91	0.94	0.70	0.90	1.98
19	4.51	3.50	2.40	2.00	1.94	1.94	1.91	1.89	0.94	0.75	0.96	2.50
20	4.59	3.38	2.32	2.00	1.94	1.94	1.91	1.88	0.94	1.00	0.96	2.60
21	4.65	3.30	2.24	2.00	1.93	1.94	1.91	1.86	0.94	1.08	1.00	2.65
22	4.70	3.18	2.24	2.00	1.93	1.94	1.91	1.84	0.90	1.15	0.98	2.70
23	4.52	3.08	2.24	2.00	1.93	1.94	1.91	1.80	0.90	1.20	0.98	2.70
24	4.48	3.00	2.24	1.97	1.93	1.94	1.91	1.77	0.90	1.20	0.96	2.70
25	4.42	2.85	2.21	1.97	1.93	1.94	1.81	1.71	0.90	1.20	0.96	2.72
26	4.42	2.80	2.21	1.97	1.93	1.94	1.91	1.68	0.88	1.26	0.94	5.50
27	4.42	2.80	2.19	1.97	1.93	1.94	1.91	1.63	0.85	1.26	0.94	5.60
28	4.42	2.80	2.19	1.97	1.93	1.94	1.91	1.56	0.85	1.29	0.94	5.65
29	4.47		2.19	1.97	1.93	1.92	1.91	1.50	0.86	1.29	0.94	5.70
30	4.20		2.17	1.96	1.92	1.92	1.91	1.44	0.86	1.30	0.94	5.70
31	4.10		2.15		1.92	1.92	1.91	1.40	0.86	1.30	0.94	5.70
Suma	**126.98**	**99.45**	**76.38**	**60.31**	**60.55**	**57.80**	**59.31**	**56.34**	**30.41**	**27.76**	**30.63**	**72.54**
Media mensual	4.10	3.55	2.46	2.01	1.95	1.93	1.91	1.42	1.01	0.90	1.02	2.34
Máxima	4.70	4.02	2.75	2.10	2.00	1.94	1.92	1.91	1.37	1.30	1.30	5.70
Mínima	3.48	2.80	2.15	1.96	1.92	1.92	1.91	1.40	0.85	0.60	0.81	0.91
Amplitud mensual	1.22	1.22	0.60	0.14	0.08	0.02	0.01	0.51	0.52	0.70	0.49	4.79

RIO PARANA

Nombre del lugar: **PUERTO GUAYRA** **República del BRASIL**

Hidrómetro Nº 151. Tipo "B". Perteneciente a la Dirección de Meteorología, Geofísica e Hidrología.

Fecha en que inician las observaciones: 25 de junio de 1920. Hora en que se efectúa la observación: 8.00 horas.

DURANTE EL PERIODO 1920 - 1934

Altura máxima.	3.02	Altura mínima.	−0.16
Observada ...	3/3/929	Observada ...	1/9/925

AÑO 1934

Máxima anual ..	1.29	Media anual ...	0.39
Mínima anual ..	−0.16	Amplitud anual .	1.45

Días	Enero	Febrero	Marzo	Abril	Mayo	Junio	Julio	Agosto	Septiembre	Octubre	Noviembre	Diciembre
1	0.92	1.12	1.00	0.85	0.70	0.21	0.09	−0.01	0.13	0.11	−0.01	0.00
2	0.92	1.12	1.05	0.84	0.66	0.19	0.09	−0.03	0.13	0.10	−0.02	0.00
3	0.93	1.12	1.07	0.80	0.63	0.17	0.08	−0.04	0.13	0.11	−0.04	0.00
4	0.94	1.11	1.05	0.75	0.59	0.15	0.07	−0.04	0.13	0.10	−0.05	0.05
5	0.95	1.08	1.02	0.70	0.55	0.15	0.07	−0.05	0.14	0.09	−0.07	0.10
6	0.99	1.08	0.98	0.64	0.49	0.15	0.07	−0.06	0.14	0.06	−0.08	0.16
7	1.01	1.08	0.97	0.60	0.47	0.14	0.07	−0.06	0.15	0.05	−0.10	0.24
8	1.04	1.07	0.97	0.57	0.45	0.14	0.06	−0.06	0.15	0.03	−0.11	0.30
9	1.06	1.06	0.95	0.54	0.45	0.14	0.05	−0.06	0.14	0.03	−0.12	0.32
10	1.08	1.03	0.94	0.52	0.43	0.15	0.05	−0.06	0.12	0.01	−0.13	0.32
11	1.08	0.99	0.92	0.49	0.42	0.16	0.05	−0.08	0.12	0.00	−0.13	0.30
12	1.04	0.94	0.89	0.47	0.40	0.19	0.04	−0.08	0.11	0.00	−0.13	0.30
13	1.04	0.87	0.87	0.45	0.37	0.21	0.04	−0.08	0.08	0.01	−0.15	0.35
14	1.00	0.80	0.84	0.44	0.35	0.23	0.03	−0.09	0.05	0.03	−0.14	0.39
15	0.99	0.77	0.82	0.44	0.33	0.26	0.03	−0.09	0.03	0.04	−0.15	0.45
16	0.96	0.74	0.79	0.45	0.30	0.28	0.03	−0.10	−0.02	0.08	−0.16	0.52
17	0.95	0.73	0.73	0.47	0.28	0.28	0.03	−0.11	0.00	0.09	−0.16	0.54
18	0.97	0.71	0.69	0.47	0.26	0.28	0.03	−0.12	0.00	0.08	−0.16	0.54
19	1.02	0.72	0.65	0.47	0.24	0.25	0.03	−0.11	0.02	0.06	−0.16	0.54
20	1.10	0.70	0.64	0.47	0.24	0.22	0.03	−0.10	0.02	0.06	−0.15	0.60
21	1.17	0.69	0.63	0.48	0.24	0.19	0.04	−0.10	0.02	0.06	−0.14	0.68
22	1.24	0.69	0.63	0.50	0.24	0.17	0.05	−0.10	0.04	0.07	−0.12	0.71
23	1.28	0.72	0.65	0.51	0.23	0.16	0.05	−0.10	0.06	0.08	−0.09	0.80
24	1.29	0.76	0.70	0.52	0.23	0.15	0.05	−0.09	0.08	0.08	−0.07	0.90
25	1.27	0.80	0.75	0.54	0.23	0.14	0.05	−0.08	0.09	0.10	−0.06	1.03
26	1.26	0.85	0.78	0.55	0.23	0.13	0.05	−0.08	0.09	0.10	−0.05	1.10
27	1.21	0.90	0.81	0.57	0.23	0.12	0.05	−0.08	0.11	0.07	−0.03	1.13
28	1.19	0.95	0.83	0.59	0.23	0.11	0.03	−0.09	0.11	0.04	−0.01	1.19
29	1.18		0.85	0.64	0.23	0.10	0.02	−0.10	0.12	0.01	−0.01	1.26
30	1.15		0.85	0.70	0.22	0.09	0.00	−0.10	0.12	0.00	−0.01	1.32
31	1.13		0.55		0.22		0.00	−0.12		0.00		1.33
Suma	**33.36**	**25 20**	**25.87**	**17.03**	**11.14**	**5.31**	**1.43**	**−2.47**	**2.65**	**1.75**	**−2.81**	**17.42**
Media anual	1.08	0.90	0.83	0.57	0.36	0.18	0.05	−0.08	0.09	0.06	−0.09	0.56
Máxima	1.29	1.12	1.07	0.85	0.70	0.28	0.09	−0.01	0.15	0.11	−0.01	1.33
Mínima	0.92	0.69	0.63	0.44	0.22	0.09	0.00	−0.12	0.00	0.00	−0.16	0.00
Amplitud mensual	0.37	0.43	0.44	0.41	0.48	0.19	0.09	0.11	0.15	0.11	0.15	1.33
Normal	1.30	1.54	1.50	0.77	0.67	0.67	0.43	0.30	0.33	0.41	0.42	0.75
Años	**14**	**14**	**14**	**14**	**14**	**14**	**14**	**14**	**14**	**14**	**14**	**14**

RIO PARANA

Nombre del lugar: **PUERTO AGUIRRE** **Territorio de MISIONES**

Hidrómetro Nº 133. Tipo D. G. N. y P. Perteneciente a la Dirección General de Navegación y Puertos (M. O. P.).

Fecha en que inician las observaciones: 21 de agosto de 1913. Hora en que se efectúa la observación: 7.00 horas.

DURANTE EL PERIODO 1913 - 1934

Altura máxima. 30.94 Altura mínima. —2.08

Observada ... 4/3/929 Observada ... 7/9/934

AÑO 1934

Máxima anual .. 14.84 Media anual ... 4.97

Mínima anual .. —2.08 Amplitud anual . 16.92

Días	Enero	Febrero	Marzo	Abril	Mayo	Junio	Julio	Agosto	Septiembre	Octubre	Noviembre	Diciembre
1	10.44	13.42	13.19	11.28	11.26	2.90	1.16	— 0.21	— 1.66	1.66	1.06	— 0.36
2	10.40	13.28	13.40	10.90	10.65	2.68	1.12	— 0.40	— 1.68	1.48	0.86	— 0.20
3	10.44	13.35	13.59	10.68	10.14	2.49	1.10	— 0.51	— 1.74	1.36	0.63	0.03
4	10.59	13.30	13.55	10.32	9.73	2.30	1.08	— 0.60	— 1.81	1.26	0.36	0.56
5	10.72	13.14	13.36	9.96	9.23	2.13	1.06	— 0.56	— 1.99	1.12	0.06	2.05
6	10.94	12.94	13.06	9.64	8.79	1.95	1.00	— 0.62	— 2.06	0.92	— 0.22	3.35
7	11.18	12.95	12.78	9.18	8.52	1.86	0.94	— 0.68	— 2.08	0.72	— 0.50	5.72
8	11.50	13.00	12.52	8.78	8.27	1.79	0.85	—0.72	—2.00	0.48	—0.76	6.54
9	11.70	13.16	12.26	8.54	8.02	1.72	0.70	—0.73	—1.90	0.34	—0.98	6.67
10	11.95	13.29	11.94	8.29	7.95	1.77	0.58	— 0.73	— 1.78	0.70	— 1.21	6.53
11	12.16	13.11	11.66	8.00	7.74	1.99	0.54	— 0.68	— 1.61	1.26	— 1.38	6.43
12	12.42	12.62	11.30	7.72	7.33	2.23	0.43	— 0.78	— 1.32	5.21	— 1.33	6.28
13	12.63	12.00	10.98	7.36	6.82	2.52	0.36	— 0.90	— 1.02	6.30	— 1.44	6.44
14	12.32	11.30	10.57	7.10	6.30	2.82	0.27	— 0.98	— 0.60	5.68	— 1.56	7.03
15	12.00	10.70	10.34	6.82	5.74	3.13	0.20	— 1.10	— 0.30	4.58	— 1.61	7.18
16	11.60	10.30	10.05	6.67	5.32	3.42	0.22	— 1.16	— 0.10	4.14	— 1.62	7.44
17	11.32	9.80	9.56	6.63	4.86	3.68	0.18	—1.23	0.12	3.97	—1.74	7.79
18	11.20	9.70	8.98	6.69	4.50	3.77	0.11	—1.27	0.30	3.75	—1.84	7.85
19	11.30	9.80	8.53	6.63	4.20	3.71	0.38	— 1.34	0.44	3.34	— 1.95	7.68
20	11.77	10.05	8.10	6.50	3.94	3.47	0.57	—1.30	0.62	2.94	—1.95	7.75
21	12.70	9.95	7.90	6.44	3.70	3.27	0.67	— 1.24	0.73	2.58	— 1.96	8.15
22	13.56	9.95	7.78	6.42	3.51	3.04	0.76	— 1.18	0.98	2.37	— 1.90	8.60
23	14.19	10.00	7.83	6.46	3.40	2.70	0.85	— 1.12	1.18	2.22	— 1.73	9.03
24	14.56	10.20	8.00	6.54	3.32	2.38	0.84	— 1.06	1.42	2.07	— 1.52	9.73
25	14.69	10.55	8.50	6.92	3.28	2.10	0.85	— 1.08	1.66	2.18	— 1.34	10.98
26	14.64	10.94	8.92	7.78	3.40	1.82	0.82	— 1.04	1.75	2.42	— 1.21	12.18
27	14.50	11.82	9.22	10.03	3.52	1.60	0.67	— 1.06	1.84	2.58	— 1.00	12.83
28	14.30	12.75	9.66	12.45	3.48	1.40	0.41	—1.19	1.84	2.41	—0.79	13.24
29	14.20		10.09	12.56	3.30	1.28	0.22	— 1.32	1.81	2.04	— 0.65	13.76
30	14.02		10.90	11.96	3.17	1.22	0.05	— 1.44	1.71	1.68	— 0.44	14.42
31	13.70		11.13		3.02		0.00	— 1.56		1.35		14.84
Suma	**383.64**	**327.37**	**329.65**	**255.25**	**186.41**	**73.14**	**19.07**	**—29.79**	**— 7.25**	**75.11**	**—29.66**	**230.52**
Media mensual	12.38	11.69	10.63	8.51	6.01	2.44	0.62	— 0.96	— 0.24	2.42	— 0.99	7.44
Máxima	14.69	13.42	13.59	12.36	11.26	3.77	1.16	— 0.21	1.84	6.30	1.06	14.84
Mínima	10.40	9.70	7.78	6.42	3.02	1.22	0.00	— 1.56	— 2.08	0.34	— 1.96	— 0.36
Normal	13.84	16.39	15.48	13.01	10.06	10.02	7.27	4.62	6.16	8.52	8.05	9.61
Años	21	21	21	21	21	21	21	21	21	21	21	21

89176

RIO PARANA

Nombre del lugar: **POSADAS** **Territorio de MISIONES**

Hidrómetro Nº 48. Tipo D. G. N. y P. Perteneciente a la Dirección General de Navegación y Puertos (M. O. P.).

Fecha en que inician las observaciones: 1º de enero de 1904. Hora en que se efectúa la observación: 7.00 horas.

DURANTE EL PERIODO 1904 - 1934

Altura máxima. 7.16 Altura mínima. —0.54

Observada ... 31/5/905 Observada ... 4/10/925

AÑO 1934

Máxima anual .. 2.25 Media anual ... 0.64

Mínima anual .. —0.53 Amplitud anual . 2.78

Días	Enero	Febrero	Marzo	Abril	Mayo	Junio	Julio	Agosto	Septiembre	Octubre	Noviembre	Diciembre
1	1.48	2.08	1.86	1.63	1.77	0.30	0.06	—0.22	—0.44	0.06	0.08	—0.22
2	1.46	2.02	1.92	1.62	1.66	0.28	0.03	—0.22	—0.45	0.07	0.01	—0.22
3	1.46	2.00	1.98	1.62	1.60	0.26	0.02	—0.26	—0.48	0.06	—0.03	—0.22
4	1.43	2.00	2.02	1.58	1.54	0.24	0.01	—0.26	—0.49	0.04	—0.06	—0.17
5	1.48	1.98	2.04	1.52	1.50	0.20	0.00	—0.12	—0.50	0.01	—0.11	0.04
6	1.50	1.96	2.00	1.46	1.66	0.18	—0.02	—0.10	—0.52	0.00	—0.17	0.29
7	1.58	1.94	1.94	1.41	1.65	0.18	—0.02	—0.16	—0.48	—0.02	—0.23	0.64
8	1.65	1.96	1.90	1.32	1.56	0.14	—0.04	—0.22	—0.44	—0.06	—0.22	0.80
9	1.68	1.96	1.84	1.28	1.40	0.12	—0.04	—0.25	—0.40	—0.08	—0.26	0.89
10	1.72	2.00	1.79	1.26	1.26	0.10	—0.06	—0.25	—0.43	—0.10	—0.34	0.92
11	1.76	1.98	1.74	1.20	1.18	0.10	—0.08	—0.29	—0.43	0.04	—0.36	0.92
12	1.78	1.96	1.68	1.14	1.12	0.12	—0.10	—0.30	—0.41	0.19	—0.37	0.92
13	1.82	1.87	1.64	1.06	1.04	0.12	—0.12	—0.30	—0.32	0.48	—0.38	0.88
14	1.85	1.78	1.57	1.01	1.02	0.20	—0.11	—0.33	—0.28	0.73	—0.41	0.88
15	1.81	1.68	1.52	0.95	0.86	0.24	—0.14	—0.35	—0.24	0.72	—0.42	0.91
16	1.76	1.58	1.46	0.90	0.78	0.30	—0.15	—0.35	—0.18	0.58	—0.43	0.93
17	1.74	1.52	1.44	0.86	0.70	0.32	—0.16	—0.39	0.02	0.48	—0.45	0.94
18	1.64	1.43	1.35	0.84	0.64	0.37	—0.16	—0.40	0.09	0.44	—0.46	1.02
19	1.62	1.40	1.26	0.82	0.57	0.40	—0.16	—0.40	0.12	0.39	—0.50	1.03
20	1.62	1.40	1.17	0.84	0.54	0.40	—0.14	—0.40	0.10	0.33	—0.52	1.02
21	1.68	1.44	1.10	0.83	0.48	0.38	—0.12	—0.42	0.04	0.27	—0.53	1.02
22	1.83	1.42	1.05	0.81	0.44	0.37	—0.09	—0.40	0.01	0.22	—0.53	1.06
23	2.01	1.42	1.02	0.81	0.40	0.34	—0.08	—0.40	0.00	0.19	—0.53	1.12
24	2.14	1.46	1.00	0.82	0.38	0.28	—0.06	—0.40	0.02	0.20	—0.50	1.21
25	2.24	1.50	1.04	0.86	0.36	0.24	—0.06	—0.39	0.02	0.22	—0.47	1.32
26	2.24	1.52	1.17	0.92	0.34	0.19	—0.06	—0.36	0.06	0.33	—0.40	1.52
27	2.25	1.58	1.23	1.04	0.34	0.16	—0.06	—0.37	0.08	0.39	—0.26	1.72
28	2.24	1.70	1.28	1.40	0.38	0.10	—0.08	—0.38	0.10	0.35	—0.26	1.80
29	2.18		1.34	1.71	0.38	0.10	—0.10	—0.38	0.10	0.29	—0.24	1.93
39	2.16		1.41	1.82	0.36	0.08	—0.15	—0.40	0.09	0.21	—0.22	2.02
31	2.12		1.46		0.34		—0.16	—0.43		0.14		2.15
Suma	**55.93**	**48.54**	**47.22**	**35.34**	**28.25**	**6.81**	**—2.40**	**—9.90**	**—5.64**	**7.17**	**—9.57**	**29.07**
Media anual	1.80	1.73	1.52	1.18	0.91	0.23	—0.08	—0.32	—0.19	0.23	—0.32	0.94
Máxima	2.25	2.08	2.04	1.63	1.77	0.40	0.06	—0.10	0.12	0.73	0.08	2.15
Mínima	1.43	1.40	1.00	0.81	0.34	0.08	—0.16	—0.43	—0.52	—0.10	—0.53	—0.22
Amplitud mensual	0.82	0.68	1.04	0.82	1.43	0.32	0.22	0.53	0.64	0.83	0.61	2.37
Normal	2.23	2.67	2.49	2.03	1.57	1.56	1.11	0.67	0.89	1.33	1.26	1.48
Años	31	31	31	31	31	31	31	31	31	31	31	31

RIO PARANA

Nombre del lugar: **ITA IBATE** — **Provincia de CORRIENTES**

Hidrómetro Nº 131. Tipo D. G. N. y P. Perteneciente a la Dirección General de Navegación y Puertos (M. O. P.).

Fecha en que inician las observaciones: 18 de junio de 1909. Hora en que se efectúa la observación: 7.00 horas.

DURANTE EL PERIODO 1909 - 1934

Altura máxima. 6.60 — Observada ... 7/3/929

Altura mínima. —0.80 — Observada ... 23/11/934

AÑO 1934

Máxima anual .. 2.76 — Mínima anual .. —0.80

Media anual ... 0.77 — Amplitud anual . 3.66

Días	Enero	Febrero	Marzo	Abril	Mayo	Junio	Julio	Agosto	Septiembre	Octubre	Noviembre	Diciembre
1	1.76	2.64	1.96	1.78	2.02	0.32	—0.02	— 0.34	— 0.62	—0.06	0.08	— 0.42
2	1.76	2.62	2.10	1.92	2.12	0.30	—0.04	— 0.36	— 0.64	—0.06	0.00	— 0.42
3	1.76	2.56	2.24	1.94	2.12	0.26	—0.06	— 0.38	— 0.68	—0.06	— 0.08	— 0.42
4	1.74	2.50	2.34	1.96	2.04	0.22	—0.10	— 0.40	— 0.69	—0.08	— 0.14	— 0.42
5	1.74	2.46	2.42	1.94	1.96	0.20	—0.12	— 0.34	— 0.71	—0.12	— 0.20	— 0.36
6	1.74	2.46	2.46	1.88	2.04	0.20	—0.14	— 0.30	— 0.72	—0.12	— 0.26	— 0.25
7	1.82	2.46	2.46	1.84	2.18	0.14	—0.14	— 0.24	— 0.68	—0.16	— 0.20	0.10
8	1.88	2.50	2.44	1.76	2.12	0.10	—0.16	— 0.24	— 0.66	—0.18	— 0.22	0.28
9	1.94	2.50	2.36	1.72	2.02	0.06	—0.18	— 0.30	— 0.64	—0.20	— 0.32	0.64
10	1.98	2.44	2.30	1.62	1.86	0.04	—0.20	— 0.38	— 0.64	—0.24	— 0.40	0.86
11	2.02	2.44	2.26	1.56	1.66	0.00	—0.20	— 0.38	— 0.64	—0.28	— 0.50	1.00
12	2.08	2.44	2.18	1.50	1.52	0.00	—0.22	— 0.46	— 0.64	—0.25	— 0.54	1.02
13	2.10	2.44	2.10	1.42	1.42	0.00	—0.22	— 0.50	— 0.64	—0.10	— 0.56	1.02
14	2.16	2.44	2.04	1.32	1.32	0.00	—0.26	— 0.50	— 0.62	0.12	— 0.58	1.00
15	2.20	2.32	1.96	1.22	1.20	0.10	—0.28	— 0.52	— 0.56	0.48	— 0.60	0.96
16	2.24	2.16	1.90	1.14	1.08	0.22	—0.28	— 0.54	— 0.46	0.70	— 0.62	0.96
17	2.18	2.04	1.84	1.06	0.96	0.24	—0.30	— 0.54	— 0.40	0.66	— 0.64	0.98
18	2.10	1.94	1.78	1.02	0.86	0.24	—0.30	— 0.52	— 0.30	0.52	— 0.70	1.02
19	2.06	1.80	1.74	0.98	0.78	0.28	—0.32	— 0.58	— 0.14	0.42	— 0.72	1.08
20	2.00	1.72	1.60	0.96	0.68	0.32	—0.32	— 0.60	— 0.06	0.36	— 0.74	1.14
21	2.00	1.70	1.46	0.94	0.64	0.36	—0.34	— 0.60	— 0.04	0.30	— 0.76	1.16
22	2.00	1.72	1.38	0.92	0.62	0.36	—0.30	— 0.62	— 0.04	0.26	— 0.78	1.16
23	2.18	1.76	1.34	0.90	0.52	0.36	—0.28	— 0.62	— 0.10	0.22	— 0.80	1.16
24	2.34	1.80	1.26	0.90	0.46	0.36	—0.26	— 0.62	— 0.16	0.19	— 0.80	1.20
25	2.48	1.80	1.22	0.90	0.42	0.28	—0.24	— 0.62	— 0.16	0.17	— 0.80	1.30
26	2.62	1.80	1.30	0.96	0.40	0.20	—0.24	— 0.60	— 0.16	0.16	— 0.70	1.40
27	2.70	1.82	1.36	0.98	0.36	0.14	—0.22	— 0.58	— 0.14	0.20	— 0.64	1.60
28	2.76	1.86	1.42	1.08	0.34	0.10	—0.22	— 0.58	— 0.10	0.28	— 0.52	1.84
29	2.76		1.48	1.36	0.34	0.04	—0.24	— 0.60	— 0.08	0.30	— 0.42	2.04
30	2.74		1.56	1.76	0.34	0.00	—0.26	— 0.60	— 0.06	0.24	— 0.40	2.20
31	2.70		1.62		0.33		—0.30	— 0.60		0.17		2.34
Suma	**66.54**	**61.14**	**57.88**	**41.24**	**36.73**	**5.44**	**—6.76**	**—15.06**	**—12.18**	**3.84**	**—14.56**	**27.17**
Media mensual	2.15	2.18	1.87	1.37	1.18	0.18	—0.22	— 0.48	— 0.41	—0.12	— 0.48	0.88
Máxima	2.76	2.64	2.46	1.94	2.18	0.36	—0.02	— 0.24	— 0.04	0.70	— 0.08	2.34
Mínima	1.74	1.70	1.22	0.90	0.33	0.00	—0.34	— 0.62	— 0.72	—0.28	— 0.80	— 0.42
Amplitud mensual	1.02	0.94	1.24	1.04	1.85	0.36	0.32	0.38	0.68	0.98	0.88	2.76
Normal	2.38	3.03	2.94	2.44	1.75	1.70	1.16	0.59	0.81	1.43	1.29	1.52
Años	26	26	26	26	26	26	26	26	26	26	26	26

RIO PARANA

Nombre del lugar: **ITATI** **Provincia de CORRIENTES**

Hidrómetro Nº 123. Tipo D. G. N. y P. Perteneciente a la Dirección General de Navegación y Puertos (M. O. P.).

Fecha en que inician las observaciones: 1º de diciembre de 1908. Hora en que se efectúa la observación: 7.00 horas.

DURANTE EL PERIODO 1908 - 1934 **AÑO 1934**

Altura máxima.	8.18	Altura mínima.	—0.42	Máxima anual ..	3.84	Media anual ... 1.49
Observada ...	1/3/929	Observada ...	25/11/934	Mínima anual ..	—0.42	Amplitud anual . 4.26

Días	Enero	Febrero	Marzo	Abril	Mayo	Junio	Julio	Agosto	Septiembre	Octubre	Noviembre	Diciembre
1	2.70	3.80	2.91	2.71	2.78	1.18	0.72	0.33	—0.08	0.53	0.79	0.04
2	2.72	3.78	3.00	2.83	3.06	1.14	0.69	0.31	—0.10	0.54	0.69	0.04
3	2.74	3.76	3.16	2.96	3.23	1.10	0.66	0.26	—0.12	0.53	0.60	0.05
4	2.72	3.70	3.31	3.02	3.23	1.06	0.62	0.24	—0.16	0.53	0.50	0.05
5	2.70	3.63	3.43	3.04	3.19	1.03	0.59	0.26	—0.18	0.52	0.41	0.07
6	2.70	3.57	3.52	3.02	3.19	1.00	0.57	0.28	—0.21	0.49	0.33	0.13
7	2.77	3.57	3.57	2.98	3.27	0.95	0.56	0.31	—0.20	0.46	0.33	0.24
8	2.82	3.64	3.58	2.95	3.33	0.89	0.55	0.38	—0.20	0.42	0.34	0.47
9	2.86	3.66	3.56	2.93	3.29	0.85	0.52	0.39	—0.16	0.40	0.30	0.86
10	2.92	3.63	3.49	2.86	3.19	0.82	0.50	0.32	—0.16	0.36	0.21	1.25
11	2.97	3.59	3.44	2.77	3.02	0.77	0.47	0.26	—0.15	0.30	0.10	1.53
12	3.03	3.57	3.36	2.69	2.82	0.75	0.45	0.18	—0.14	0.26	0.00	1.70
13	3.09	3.57	3.28	2.62	2.66	0.75	0.43	0.13	—0.14	0.31	—0.08	1.75
14	3.12	3.59	3.20	2.50	2.52	0.75	0.41	0.09	—0.14	0.46	—0.12	1.76
15	3.18	3.52	3.10	2.40	2.40	0.78	0.39	0.08	—0.10	0.72	—0.14	1.75
16	3.24	3.42	3.01	2.29	2.26	0.83	0.37	0.06	—0.04	1.08	—0.17	1.71
17	3.27	3.29	2.93	2.19	2.12	0.94	0.35	0.07	0.06	1.31	—0.20	1.70
18	3.25	3.13	2.85	2.10	1.98	0.98	0.34	0.06	0.14	1.33	—0.24	1.73
19	3.17	2.98	2.83	2.04	1.86	1.01	0.33	0.04	0.28	1.23	—0.28	1.78
20	3.10	2.84	2.72	2.00	1.75	1.05	0.32	—0.02	0.43	1.12	—0.31	1.85
21	3.04	2.75	2.58	1.98	1.68	1.10	0.31	—0.04	0.54	1.03	—0.34	1.90
22	3.01	2.70	2.44	1.96	1.61	1.15	0.30	—0.06	0.57	0.95	—0.37	1.93
23	3.10	2.74	2.39	1.94	1.54	1.14	0.31	—0.08	0.56	0.88	—0.39	1.93
24	3.23	2.77	2.29	1.92	1.46	1.13	0.33	—0.09	0.50	0.85	—0.40	1.96
25	3.40	2.80	2.21	1.92	1.39	1.10	0.36	—0.10	0.45	0.82	—0.42	2.01
26	3.56	2.80	2.26	1.93	1.32	1.04	0.40	—0.09	0.44	0.81	—0.30	2.10
27	3.70	2.82	2.28	1.94	1.27	0.96	0.42	—0.07	0.44	0.79	—0.23	2.30
28	3.79	2.85	2.33	1.97	1.24	0.89	0.41	—0.06	0.46	0.82	—0.14	2.48
29	3.84		2.41	2.09	1.23	0.83	0.41	—0.06	0.50	0.89	—0.05	2.72
30	3.84		2.49	2.38	1.22	0.77	0.40	—0.06	0.52	0.91	0.01	2.94
31	3.82		2.56		2.11		0.36	—0.06		0.87		3.11
Suma	**97.40**	**92.47**	**90.49**	**72.93**	**70.32**	**28.74**	**13.85**	**3.26**	**3.61**	**22.52**	**0.43**	**45.84**
Media mensual	3.14	3.30	2.92	2.43	2.27	0.96	0.45	0.10	0.12	0.73	0.01	1.48
Máxima	3.84	3.80	3.58	3.04	3.33	1.18	0.72	0.39	0.57	1.33	0.79	3.11
Mínima	2.70	2.70	2.21	1.92	1.21	0.75	0.30	—0.10	—0.21	0.26	—0.42	0.04
Amplitud mensual	1.14	1.10	1.37	1.12	2.12	0.43	0.42	0.49	0.78	1.07	1.21	3.07
Normal	3.56	4.37	4.28	3.63	3.06	2.99	2.37	1.58	1.72	2.44	2.37	2.59
Años	**26**	**26**	**26**	**26**	**26**	**26**	**26**	**26**	**26**	**26**	**26**	**26**

RIO PARANA

Nombre del lugar: **ITUZAINGO** **Provincia de CORRIENTES**

Hidrómetro Nº 124. Tipo D. G. N. y P. Perteneciente a la Dirección General de Navegación y Puertos (M. O. P.).

Fecha en que inician las observaciones: 1º de octubre de 1908. Hora en que se efectúa la observación: 7.00 horas.

DURANTE EL PERIODO 1908 - 1934

Altura máxima. 5.00 Altura mínima. —0.27

Observada ... 6/3/929 Observada ... 23/11/934

AÑO 1934

Máxima anual .. 1.84 Media anual ... 0.60

Mínima anual .. —0.27 Amplitud anual . 2.11

Días	Enero	Febrero	Marzo	Abril	Mayo	Junio	Julio	Agosto	Septiembre	Octubre	Noviembre	Diciembre
1	1.24	1.74	1.38	1.30	1.46	0.36	0.16	0.00	—0.18	0.16	0.24	— 0.05
2	1.22	1.72	1.50	1.34	1.44	0.32	0.16	—0.02	—0.20	0.17	0.18	— 0.04
3	1.20	1.68	1.56	1.34	1.40	0.32	0.14	—0.03	—0.20	0.17	0.14	— 0.04
4	1.20	1.64	1.62	1.32	1.32	0.30	0.14	—0.06	—0.22	0.14	0.10	— 0.04
5	1.22	1.62	1.68	1.30	1.32	0.30	0.12	0.02	—0.22	0.14	0.08	0.04
6	1.24	1.64	1.68	1.28	1.44	0.28	0.12	0.06	—0.22	0.14	0.04	0.12
7	1.26	1.64	1.64	1.24	1.42	0.28	0.12	0.08	—0.20	0.12	0.08	0.30
8	1.32	1.62	1.60	1.18	1.40	0.24	0.10	0.02	—0.18	0.10	0.04	0.58
9	1.34	1.64	1.58	1.15	1.30	0.24	0.08	0.02	—0.20	0.07	0.00	0.70
10	1.38	1.62	1.52	1.10	1.16	0.22	0.08	—0.06	—0.20	0.06	—0.08	0.74
11	1.40	1.64	1.48	1.08	1.08	0.22	0.08	—0.08	—0.20	0.06	—0.10	0.82
12	1.44	1.64	1.46	1.04	1.00	0.20	0.06	—0.10	—0.18	0.13	—0.12	0.80
13	1.44	1.62	1.40	0.98	0.96	0.20	0.06	—0.11	—0.18	0.24	—0.14	0.80
14	1.46	1.62	1.36	0.92	0.90	0.20	0.06	—0.12	—0.14	0.44	—0.16	0.80
15	1.52	1.48	1.32	0.88	0.82	0.26	0.06	—0.12	—0.09	0.64	—0.17	0.76
16	1.50	1.42	1.26	0.82	0.76	0.34	0.02	—0.14	—0.04	0.64	—0.18	0.76
17	1.44	1.32	1.24	0.78	0.70	0.34	0.02	—0.12	0.00	0.56	—0.20	0.76
18	1.40	1.24	1.20	0.76	0.66	0.36	0.02	—0.14	0.10	0.48	—0.22	0.84
19	1.36	1.20	1.16	0.74	0.60	0.40	0.02	—0.15	0.18	0.44	—0.22	0.87
20	1.34	1.18	1.06	0.74	0.54	0.45	0.00	—0.17	0.20	0.40	—0.22	0.89
21	1.34	1.18	1.00	0.74	0.54	0.45	0.00	—0.18	0.18	0.36	—0.26	0.90
22	1.40	1.18	0.96	0.74	0.50	0.45	0.04	—0.18	0.16	0.32	—0.26	0.88
23	1.52	1.22	0.94	0.72	0.46	0.45	0.06	—0.18	0.12	0.30	—0.27	0.90
24	1.62	1.22	0.90	0.72	0.44	0.40	0.06	—0.18	0.12	0.30	—0.27	0.96
25	1.74	1.22	0.88	0.76	0.42	0.34	0.06	—0.18	0.10	0.31	—0.26	1.00
26	1.80	1.24	0.96	0.76	0.42	0.30	0.06	—0.18	0.11	0.32	—0.14	1.08
27	1.84	1.26	1.00	0.80	0.40	0.26	0.08	—0.15	0.14	0.35	—0.10	1.25
28	1.84	1.32	1.04	0.92	0.40	0.22	0.06	—0.15	0.17	0.40	—0.08	1.36
29	1.82		1.08	1.06	0.40	0.20	0.06	—0.16	0.18	0.37	—0.04	1.48
30	1.80		1.12	1.38	0.40	0.18	0.04	—0.16	0.18	0.30	—0.05	1.56
31	1.76		1.16		0.40		0.02	—0.17		0.27		1.66
Suma	**45.40**	**40.76**	**39.74**	**29.89**	**26.46**	**9.08**	**2.16**	**—3.09**	**—0.91**	**8.90**	**—2.64**	**23.44**
Media mensual	1.46	1.46	1.28	1.00	0.85	0.30	0.07	—0.10	—0.03	0.29	—0.09	0.76
Máxima	1.84	1.74	1.68	1.38	1.46	0.45	0.16	0.08	0.20	0.64	0.24	1.66
Mínima	1.20	1.18	0.88	0.72	0.40	0.18	0.00	—0.18	—0.22	0.06	—0.27	— 0.05
Amplitud mensual	0.64	0.56	0.80	0.66	1.06	0.27	0.16	0.26	0.42	0.58	0.51	1.71
Normal	1.75	2.16	2.07	1.72	1.30	1.29	0.94	0.61	0.76	1.12	1.03	1.17
Años	26	26	26	26	26	26	26	26	26	26	26	26

RIO PARANA

Nombre del lugar: **PASO DE LA PATRIA** **Provincia de CORRIENTES**

Hidrómetro Nº 134. Tipo D. G. N. y P. Perteneciente a la Dirección General de Navegación y Puertos (M. O. P.).

Fecha en que inician las observaciones: 18 de diciembre de 1912. Hora en que se efectúa la observación: 7.00 horas.

DURTNTE EL PERIODO 1912 - 1934

Altura máxima. 7.70 Altura mínima. —0.14

Observada ... 10/3/929 Observada ... 8/9/925

AÑO 1934

Máxima anual .. 3.63 Media anual ... 1.67

Mínima anual .. —0.14 Amplitud anual . 3.77

Días	Enero	Febrero	Marzo	Abril	Mayo	Junio	Julio	Agosto	Septiembre	Octubre	Noviembre	Diciembre
1	2.62	3.62	2.86	2.78	2.80	1.56	1.09	0.76	0.36	0.77	0.92	0.24
2	2.65	3.63	2.95	2.88	3.01	1.51	1.06	0.72	0.34	0.78	0.84	0.24
3	2.67	3.63	3.07	3.00	3.22	1.47	1.03	0.70	0.33	0.76	0.76	0.24
4	2.67	3.58	3.22	3.05	3.27	1.41	1.00	0.69	0.31	0.76	0.69	0.22
5	2.64	3.54	3.32	3.08	3.28	1.39	0.97	0.67	0.27	0.75	0.62	0.26
6	2.62	3.49	3.40	3.08	3.31	1.35	0.95	0.69	0.26	0.72	0.56	0.31
7	2.68	3.48	3.49	3.05	3.36	1.32	0.95	0.72	0.24	0.70	0.55	0.40
8	2.72	3.58	3.51	3.05	3.41	1.26	0.95	0.76	0.26	0.66	0.54	0.54
9	2.75	3.58	3.50	3.10	3.41	1.22	0.91	0.78	0.28	0.63	0.53	0.83
10	2.79	3.54	3.46	3.10	3.35	1.19	0.88	0.74	0.27	0.60	0.46	1.11
11	2.83	3.50	3.40	3.05	3.23	1.15	0.87	0.70	0.27	0.56	0.37	1.40
12	2.88	3.46	3.33	2.96	3.07	1.12	0.86	0.64	0.29	0.53	0.28	1.56
13	2.94	3.44	3.25	2.89	2.93	1.10	0.84	0.60	0.28	0.54	0.20	1.65
14	2.97	3.42	3.16	2.79	2.80	1.11	0.82	0.56	0.28	0.61	0.17	1.68
15	3.01	3.41	3.06	2.70	2.69	1.12	0.80	0.56	0.30	0.80	0.14	1.68
16	3.07	3.32	2.99	2.63	2.56	1.16	0.78	0.52	0.35	1.05	0.10	1.66
17	3.16	3.24	2.89	2.54	2.45	1.22	0.78	0.53	0.42	1.27	0.08	1.65
18	3.16	3.12	2.84	2.46	2.32	1.28	0.77	0.53	0.48	1.36	0.05	1.66
19	3.12	2.99	2.80	2.41	2.23	1.29	0.76	0.50	0.56	1.28	0.00	1.70
20	3.06	2.87	2 73	2.40	2.11	1.32	0.74	0.47	0.67	1.27	—0.03	1.76
21	3.01	2.77	2.60	2.37	2.00	1.37	0.72	0.44	0.76	1.12	—0.07	1.83
22	2.97	2.71	2.48	2.33	2.00	1.40	0.70	0.43	0.81	1.06	—0.10	1.86
23	3.02	2.73	2.46	2 30	1.95	1.40	0.72	0.39	0.81	1.01	—0.11	1.86
24	3.12	2.76	2.39	2.27	1.86	1.41	0.74	0.38	0.76	0.98	—0.13	1.88
25	3.24	2.80	2.33	2.25	1.81	1.39	0.77	0.37	0.74	0.94	—0.14	1.93
26	3.36	2.80	2.38	2.25	1.75	1.35	0.78	0.37	0.71	0.93	—0.07	1.99
27	3.48	2.80	2.43	2.26	1.68	1.28	0.80	0.38	0.72	0.92	—0.01	2.15
28	3.56	2.82	2.48	2.26	1.66	1.24	0.80	0.38	0.73	0.92	0.06	2.28
29	3.60		2.54	2.33	1.63	1.19	0.81	0.38	0.75	0.97	0.14	2.45
30	3.62		2.60	2.50	1.60	1.13	0.80	0.38	0.76	1.00	0.20	2.63
31	3.62		2.67		1.57		0.77	0.38		0.96		2.76
Suma	**93.61**	**90.63**	**90.59**	**80.12**	**78.32**	**38.71**	**26.22**	**17.12**	**14.37**	**27.14**	**7.60**	**44.41**
Media mensual	3.02	3.24	2.92	2.67	2.53	1.29	0.84	0.55	0.48	0.88	0.25	1.43
Máxima	3.72	3.63	3.51	3.10	3.41	1.56	1.09	0.78	0.81	1.36	0.92	2.76
Mínima	2.62	2.71	2.33	2.25	1.57	1.10	0.70	0.37	0.24	0.53	—0.14	0.24
Amplitud mensual	1.00	0.92	1.18	0.85	1.84	0.46	0.39	0.41	0.57	0.83	1.06	2.52
Normal	3.66	4.44	4.41	4.03	3.46	3.43	2.82	1.96	1.97	2.59	2.58	2.64
Años	23	23	23	23	23	23	23	23	23	23	23	23

RIO PARANA

Nombre del lugar: **CORRIENTES** **Provincia de CORRIENTES**

Hidrómetro Nº 49. Tipo D. G. N. y P. Perteneciente a la Dirección General de Navegación y Puertos (M. O. P.).

Fecha en que inician las observaciones: 12 de septiembre de 1903. Hora en que se efectúa la observación: 7.00 horas.

DURANTE EL PERIODO 1903 - 1934

Altura máxima. 8.52 Altura mínima. —0.29

Observada ... 4/6/905 Observada ... 25/11/934

AÑO 1934

Máxima anual .. 3.62 Media anual ... 1.66

Mínima anual .. —0.29 Amplitud anual . 3.91

Días	Enero	Febrero	Marzo	Abril	Mayo	Junio	Julio	Agosto	Septiembre	Octubre	Noviembre	Diciembre
1	2.56	3.60	2.85	2.82	2.77	1.62	1.10	0.77	0.35	0.72	0.85	0.10
2	2.60	3.62	2.92	2.92	3.02	1.57	1.07	0.73	0.32	0.72	0.78	0.10
3	2.64	3.61	3.03	3.01	3.20	1.54	1.05	0.70	0.31	0.72	0.70	0.11
4	2.63	3.58	3.18	3.09	3.30	1.48	1.02	0.70	0.30	0.72	0.62	0.11
5	2.62	3.53	3.30	3.12	3.33	1.44	1.00	0.68	0.27	0.72	0.55	0.14
6	2.60	3.48	3.39	3.12	3.37	1.41	0.97	0.68	0.24	0.72	0.48	0.17
7	2.64	3.48	3.46	3.12	3.40	1.36	0.95	0.70	0.22	0.66	0.48	0.26
8	2.66	3.56	3.50	3.11	3.47	1.30	0.95	0.75	0.22	0.63	0.44	0.36
9	2.69	3.57	3.53	3.18	3.48	1.26	0.91	0.80	0.24	0.60	0.44	0.60
10	2.74	3.55	3.49	3.21	3.44	1.22	0.90	0.77	0.26	0.56	0.39	0.90
11	2.79	3.50	3.44	3.18	3.34	1.16	0.86	0.73	0.26	0.55	0.30	1.20
12	2.83	3.46	3.37	3.09	3.19	1.13	0.84	0.68	0.28	0.50	0.20	1.40
13	2.90	3.42	3.27	3.02	3.04	1.14	0.80	0.61	0.25	0.46	0.13	1.52
14	2.92	3.40	3.19	2.90	2.95	1.10	0.80	0.58	0.26	0.46	0.06	1.55
15	2.98	3.42	3.12	2.84	2.81	1.12	0.77	0.56	0.26	0.50	0.01	1.60
16	3.04	3.34	3.02	2.76	2.70	1.17	0.79	0.55	0.30	0.64	—0.01	1.60
17	3.14	3.27	2.95	2.69	2.59	1.22	0.79	0.52	0.36	0.86	—0.04	1.58
18	3.16	3.17	2.86	2.62	2.47	1.27	0.79	0.52	0.43	1.11	—0.05	1.58
19	3.12	3.04	2.84	2.58	2.37	1.30	0.78	0.52	0.50	1.23	—0.12	1.62
20	3.06	2.90	2.75	2.55	2.25	1.31	0.76	0.49	0.58	1.23	—0.15	1.66
21	3.02	2.80	2.65	2.52	2.18	1.35	0.73	0.45	0.70	1.15	—0.18	1.74
22	2.98	2.73	2.52	2.51	2.11	1.40	0.72	0.43	0.73	1.08	—0.21	1.79
23	3.01	2.70	2.50	2.46	2.05	1.40	0.72	0.40	0.77	1.01	—0.24	1.80
24	3.07	2.75	2.42	2.43	1.98	1.43	0.75	0.40	0.74	0.95	—0.27	1.82
25	3.17	2.80	2.36	2.38	1.93	1.41	0.77	0.38	0.71	0.90	—0.29	1.85
26	3.29	2.80	2.40	2.36	1.85	1.35	0.77	0.37	0.69	0.87	—0.22	1.90
27	3.40	2.82	2.46	2.35	1.78	1.32	0.78	0.37	0.68	0.85	—0.16	2.05
28	3.52	2.84	2.52	2.36	1.75	1.26	0.80	0.38	0.69	0.84	—0.10	2.20
29	3.57		2.58	2.41	1.72	1.22	0.80	0.38	0.68	0.84	—0.01	2.35
30	3.58		2.66	2.52	1.68	1.15	0.80	0.38	0.72	0.86	0.06	2.53
31	3.60		2.70		1.66		0.78	0.36		0.90		2.67
Suma	**92.53**	**90.74**	**91.23**	**83.23**	**81.18**	**39.41**	**26.32**	**17.34**	**13.32**	**24.56**	**4.44**	**40.86**
Media mensual	2.98	3.24	2.94	2.77	2.62	1.31	0.85	0.56	0.44	0.79	0.15	1.32
Máxima	3.60	3.62	3.53	3.21	3.48	1.62	1.10	0.80	0.77	1.23	0.85	2.67
Mínima	2.56	2.70	2.36	2.35	1.66	1.10	0.72	0.36	0.22	0.46	—0.29	0.10
Amplitud mensual	1.04	0.92	1.17	0.86	1.82	0.52	0.38	0.44	0.55	0.87	1.14	2.57
Normal	3.75	4.46	4.48	4.06	3.52	3.51	2.95	2.14	2.06	2.68	2.77	2.93
Años	32	32	32	32	32	32	32	32	32	32	32	32

RIO PARANA

Nombre del lugar: **EMPEDRADO** **Provincia de CORRIENTES**

Hidrómetro Nº 50. Tipo D. G. N. y P. Perteneciente a la Dirección General de Navegación y Puertos (M. O. P.). Fecha en que inician las observaciones: 23 de septiembre de 1903. Hora en que se efectúa la observación: 7.00 horas.

DURANTE EL PERIODO 1903 - 1934

Altura máxima. 6.90 Altura mínima. —0.40

Observada ... 5/6/905 Observada ... 25/11/934

AÑO 1934

Máxima anual .. 3.10 Media anual ... 1.28

Mínima anual .. —0.40 Amplitud anual . 3.50

Días	Enero	Febrero	Marzo	Abril	Mayo	Junio	Julio	Agosto	Septiembre	Octubre	Noviembre	Diciembre
1	2.05	3.08	2.35	2.28	2.18	1.24	0.78	0.45	0.10	0.39	0.55	—0.12
2	2.10	3.10	2.39	2.38	2.42	1.20	0.74	0.43	0.10	0.40	0.50	—0.09
3	2.14	3.10	2.48	2.48	2.60	1.17	0.72	0.41	0.08	0.39	0.44	—0.08
4	2.14	3.08	2.62	2.56	2.74	1.12	0.70	0.40	0.06	0.39	0.36	—0.08
5	2.14	3.04	2.75	2.60	2.80	1.06	0.67	0.40	0.04	0.39	0.28	—0.04
6	2.12	3.00	2.84	2.64	2.84	1.04	0.64	0.38	0.02	0.38	0.24	—0.03
7	2.12	2.98	2.90	2.65	2.89	1.00	0.60	0.38	0.01	0.35	0.24	0.01
8	2.14	2.96	2.98	2.63	2.92	0.96	0.60	0.41	—0.01	0.30	0.18	0.04
9	2.19	3.02	3.02	2.70	2.95	0.92	0.58	0.45	—0.02	0.28	0.14	0.13
10	2.22	3.04	3.02	2.72	2.95	0.88	0.56	0.47	—0.02	0.26	0.10	0 40
11	2.26	3.02	2.96	2.70	2.84	0.84	0.54	0.49	—0.02	0.24	0.05	0.72
12	2.30	2.98	2.88	2.65	2.75	0.80	0.54	0.46	0.02	0.20	0.04	0.92
13	2.36	2.95	2.80	2.58	2.64	0.78	0.53	0.38	0.01	0.16	—0.06	1.07
14	2.40	2.94	2.73	2.48	2.50	0.78	0.52	0.30	—0.01	0.16	—0.10	1.13
15	2.44	2.92	2.65	2.40	2.39	0.76	0.50	0.28	—0.02	0.20	—0.14	1.16
16	2.52	2.88	2.56	2.30	2.28	0.76	0.48	0.27	0.02	0.40	—0.16	1.17
17	2.60	2.80	2.48	2.26	2.18	0.80	0.46	0.26	0.05	0.65	—0.19	1.16
18	2.65	2.70	2.40	2.18	2.06	0.88	0.46	0.26	0.12	0.80	—0.22	1.16
19	2.65	2.60	2.38	2.12	1.96	0.92	0.45	0.24	0.18	0.81	—0.25	1.19
20	2.60	2.48	2.30	2.10	1.86	0.94	0.43	0.22	0.20	0.82	—0.27	1.23
21	2.54	2.36	2.20	2.10	1.76	0.96	0.42	0.20	0.26	0.74	—0.31	1.28
22	2.49	2.28	2.10	2.08	1.70	1.00	0.40	0.16	0.38	0.70	—0.35	1.34
23	2.46	2.24	2.06	2.02	1.65	1.02	0.40	0.14	0.43	0.63	—0.37	1.36
24	2.50	2.24	2.00	2.00	1.59	1.05	0.42	0.13	0.43	0.57	—0.38	1.38
25	2.62	2.26	1.94	1.94	1.52	1.04	0.44	0.11	0.40	0.50	—0.40	1.39
26	2.72	2.32	1.94	1.92	1.46	1.04	0.45	0.11	0.36	0.45	—0.40	1.43
27	2.84	2.34	1.98	1.90	1.42	1.00	0.45	0.10	0.34	0.43	—0.34	1.52
28	2.94	2.34	2.04	1.90	1.36	0.92	0.47	0.08	0.34	0.40	—0.28	1.65
29	3.02		2.09	1.92	1.32	0.88	0.47	0.08	0.34	0.40	—0.20	1.79
30	3.06		2.15	2.00	1.30	0.82	0.47	0.08	0.37	0.49	—0.16	1.95
31	3.07		2.20		1.26		0.47	0.10		0.55		2.11
Suma	**76.40**	**77.05**	**76.19**	**69.19**	**67.09**	**28.58**	**16.36**	**8.63**	**4.56**	**13.83**	**—1.46**	**28.30**
Media mensual	2.46	2.75	2.46	2.31	2.16	0.95	0.53	0.28	0.15	0.45	—0.05	0.91
Máxima	3.07	3.10	3.02	2.72	2.95	1.24	0.78	0.48	0.43	0.82	0.55	2:11
Mínima	2.05	2.24	1.94	1.90	1.26	0.76	0.40	0.08	—0.02	0.16	—0.40	—0.12
Amplitud mensual	1.02	0.86	1.08	0.82	1.69	0.48	0.38	0.41	0.45	0.66	0.95	2.23
Normal	3.18	3.79	3.79	3.48	3.01	2.99	2.52	1.80	1.75	2.29	2.34	2.46
Años	**31**	**31**	**31**	**31**	**31**	**31**	**31**	**31**	**31**	**31**	**31**	**31**

RIO PARANA

Nombre del lugar: **BELLA VISTA** **Provincia de CORRIENTES**

Hidrómetro Nº 51. Tipo D. G. N. y P. Perteneciente a la Dirección General de Navegación y Puertos (M. O. P.).

Fecha en que inician las observaciones: 9 de septiembre de 1903. Hora en que se efectúa la observación: 7.00 horas.

DURANTE EL PERIODO 1903 - 1934

Altura máxima. 7.18 Altura mínima. —0.47

Observada ... 5/6/905 Observada ... 25/11/934

AÑO 1934

Máxima anual .. 3.51 Media anual ... 1.54

Mínima anual .. —0.47 Amplitud anual . 3.98

Días	Enero	Febrero	Marzo	Abril	Mayo	Junio	Julio	Agosto	Septiembre	Octubre	Noviembre	Diciembre
1	2.33	3.48	2.73	2.60	2.42	1.52	1.02	0.61	0.18	0.58	0.80	—0.12
2	2.39	3.50	2.75	2.70	2.64	1.49	0.98	0.61	0.17	0.59	0.76	—0.08
3	2.45	3.51	2.80	2.80	2.90	1.45	0.94	0.58	0.15	0.56	0.72	—0.06
4	2.50	3.51	2.93	2.90	3.07	1.40	0.90	0.56	0.12	0.56	0.62	—0.05
5	2.50	3.47	3.06	2.98	3.18	1.34	0.88	0.56	0.10	0.56	0.59	—0.01
6	2.50	3.42	3.20	3.03	3.28	1.30	0.86	0.54	0.09	0.56	0.47	0.00
7	2.50	3.41	3.28	3.07	3.30	1.26	0.82	0.53	0.07	0.54	0.46	0.03
8	2.50	3.40	3.34	3.10	3.33	1.19	0.82	0.53	0.04	0.50	0.38	0.11
9	2.54	3.44	3.40	3.10	3.37	1.17	0.78	0.60	0.04	0.48	0.33	0.26
10	2.58	3.46	3.43	3.12	3.38	1.11	0.76	0.63	0.03	0.46	0.30	0.38
11	2.61	3.45	3.42	3.13	3.36	1.07	0.74	0.61	0.04	0.40	0.27	0.76
12	2.66	3.42	3.37	3.08	3.27	1.03	0.71	0.60	0.04	0.36	0.18	1.07
13	2.71	3.39	3.28	3.02	3.15	1.02	0.70	0.51	0.06	0.32	0.06	1.27
14	2.75	3.36	3.20	2.96	3.01	1.02	0.70	0.46	0.05	0.30	—0.03	1.42
15	2.80	3.34	3.10	2.89	2.88	0.96	0.66	0.42	0.05	0.34	—0.09	1.46
16	2.86	3.36	3.02	2.77	2.76	0.97	0.64	0.40	0.06	0.48	—0.14	1.51
17	2.93	3.29	2.96	2.70	2.64	0.97	0.62	0.39	0.10	0.70	0.19	1.48
18	3.02	3.19	2.92	2.62	2.51	1.06	0.62	0.39	0.17	0.96	—0.22	1.48
19	3.03	3.07	2.80	2.55	2.40	1.12	0.60	0.38	0.28	1.10	—0.26	1.52
20	3.03	2.95	2.72	2.48	2.30	1.16	0.60	0.34	0.32	1.12	—0.31	1.55
21	2.98	2.84	2.67	2.48	2.20	1.19	0.58	0.32	0.42	1.08	—0.36	1.60
22	2.92	2.72	2.56	2.46	2.09	1.24	0.56	0.28	0.51	1.00	—0.39	1.65
23	2.88	2.66	2.47	2.43	2.02	1.24	0.54	0.26	0.58	0.93	—0.42	1.70
24	2.87	2.64	2.43	2.38	2.00	1.29	0.54	0.22	0.60	0.87	—0.44	1.72
25	2.95	2.64	2.34	2.34	1.89	1.31	0.57	0.19	0.59	0.83	—0.47	1.74
26	3.05	2.68	2.32	2.28	1.80	1.29	0.59	0.18	0.56	0.78	—0.42	1.77
27	3.16	2.70	2.31	2.26	1.75	1.24	0.61	0.16	0.55	0.76	—0.40	1.82
28	3.27	2.73	2.35	2.25	1.69	1.20	0.62	0.16	0.54	0.74	—0.34	1.94
29	3.37		2.45	2.25	1.63	1.14	0.63	0.18	0.54	0.71	—0.28	2.08
30	3.43		2.49	2.29	1.59	1.08	0.63	0.18	0.55	0.74	—0.20	2.22
31	3.47		2.54		1.56		0.63	0.18		0.78		2.42
Suma	**87.54**	**89.03**	**88.64**	**81.02**	**79.37**	**35.83**	**21.85**	**12.56**	**7.60**	**20.62**	**0.98**	**34.64**
Media mensual	2.82	3.18	2.86	2.70	2.56	1.19	0.70	0.40	0.25	0.67	0.03	1.12
Máxima	3.47	3.51	3.43	3.13	3.38	1.52	1.02	0.63	0.60	1.12	0.80	2.42
Mínima	2.33	2.64	2.31	2.25	1.56	0.96	0.54	0.16	0.03	0.30	—0.47	—0.12
Amplitud mensual	1.14	0.87	1.12	0.88	1.82	0.56	0.48	0.47	0.57	0.82	1.27	2.54
Normal	3.50	4.18	4.21	3.91	3.40	3.32	2.83	2.00	1.92	2.53	2.62	2.72
Años	31	31	31	31	31	31	31	31	31	31	31	31

RIO PARANA

Nombre del lugar: **GOYA** **Provincia de CORRIENTES**

Hidrómetro Nº 52. Tipo D. G. N. y P. Perteneciente a la Dirección General de Navegación y Puertos (M. O. P.).

Fecha en que inician las observaciones: 1º de enero de 1901. Hora en que se efectúa la observación: 7.00 horas.

DURANTE EL PERIODO 1901 - 1934

Altura máxima. 7.02 Observada ... 6/6/905

Altura mínima. —0.12 Observada ... 25/11/934

AÑO 1934

Máxima anual .. 3.50 Mínima anual .. —0.12

Media anual ... 1.65 Amplitud anual . 3.62

Días	Enero	Febrero	Marzo	Abril	Mayo	Junio	Julio	Agosto	Septiembre	Octubre	Noviembre	Diciembre
1	2.33	3.46	2.72	2.56	2.35	1.67	1.23	0.80	0.40	0.69	0.88	0.00
2	2.42	3.50	2.74	2.65	2.50	1.64	1.19	0.80	0.40	0.71	0.89	0.05
3	2.47	3.50	2.76	2.72	2.72	1.61	1.15	0.77	0.38	0.71	0.85	0.11
4	2.53	3.50	2.84	2.82	2.94	1.57	1.12	0.77	0.36	0.70	0.78	0.13
5	2.56	3.49	2.96	2.91	3.10	1.51	1.10	0.77	0.33	0.71	0.70	0.17
6	2.57	3.44	3.10	2.98	3.20	1.47	1.07	0.77	0.33	0.70	0.66	0.21
7	2.57	3.43	3.20	3.04	3.26	1.43	1.02	0.72	0.28	0.69	0.62	0.21
8	2.57	3.40	3.27	3.09	3.29	1.40	1.00	0.72	0.28	0.66	0.58	0.24
9	2.56	3.40	3.33	3.09	3.33	1.39	1.00	0.72	0.27	0.63	0.50	0.28
10	2.60	3.44	3.35	3.09	3.36	1.38	1.00	0.78	0.25	0.60	0.47	0.38
11	2.62	3.44	3.39	3.12	3.36	1.31	0.98	0.80	0.25	0.58	0.47	0.64
12	2.64	3.44	3.39	3.13	3.32	1.26	0.92	0.80	0.25	0.58	0.42	0.94
13	2.63	3.42	3.34	3.10	3.23	1.24	0.88	0.74	0.26	0.53	0.32	1.18
14	2.74	3.40	3.26	3.03	3.11	1.24	0.88	0.67	0.27	0.47	0.24	1.40
15	2.79	3.37	3.17	2.95	2.98	1.22	0.88	0.64	0.27	0.47	0.22	1.48
16	2.84	3.36	3.09	2.86	2.86	1.16	0.86	0.63	0.27	0.50	0.17	1.52
17	2.91	3.34	3.00	2.77	2.75	1.16	0.84	0.59	0.27	0.66	0.12	1.56
18	2.98	3.26	2.96	2.69	2.65	1.16	0.82	0.59	0.30	0.86	0.09	1.57
19	3.04	3.16	2.87	2.62	2.52	1.22	0.80	0.59	0.36	1.08	0.06	1.58
20	3.08	3.05	2.78	2.54	2.42	1.30	0.80	0.56	0.44	1.18	0.02	1.58
21	3.06	2.94	2.71	2.51	2.31	1.32	0.80	0.54	0.50	1.18	0.00	1.61
22	3.01	2.82	2.64	2.50	2.22	1.34	0.78	0.52	0.59	1.14	—0.04	1.66
23	2.93	2.72	2.56	2.50	2.13	1.36	0.78	0.49	0.66	1.10	—0.08	1.71
24	2.92	2.66	2.48	2.46	2.06	1.44	0.76	0.46	0.74	1.10	—0.10	1.75
25	2.94	2.64	2.42	2.42	2.02	1.46	0.76	0.44	0.74	1.04	—0.12	1.78
26	3.00	2.66	2.36	2.36	1.98	1.46	0.78	0.43	0.70	0.94	—0.12	1.78
27	3.09	2.69	2.33	2.32	1.91	1.44	0.78	0.40	0.70	0.90	—0.11	1.80
28	3.20	2.71	2.33	2.31	1.82	1.40	0.78	0.40	0.68	0.87	—0.10	1.84
29	3.31		2.39	2.29	1.77	1.34	0.78	0.40	0.66	0.84	—0.07	1.94
30	3.39		2.46	2.29	1.73	1.28	0.78	0.39	0.66	0.84	—0.04	2.05
31	3.44		2.52		1.70		0.80	0.40		0.84		2.25
Suma	**87.80**	**89.64**	**88.72**	**81.72**	**80.90**	**41.18**	**28.12**	**19.10**	**12.85**	**24.50**	**8.28**	**35.40**
Media mensual	2.83	3.20	2.86	2.72	2.61	1.37	0.91	0.62	0.43	0.79	0.28	1.14
Máxima	3.44	3.50	3.39	3.13	3.36	1.67	1.23	0.80	0.74	1.18	0.89	2.25
Mínima	2.33	2.64	2.33	2.29	1.70	1.16	0.76	0.39	0.25	0.47	—0.12	0.00
Amplitud mensual	1.11	0.86	1.06	0.84	1.66	0.51	0.47	0.41	0.49	0.71	1.01	2.25
Normal	3.29	3.88	3.97	3.72	3.24	3.18	2.79	2.07	1.94	2.45	2.58	2.66
Años	**32**	**32**	**32**	**32**	**32**	**32**	**32**	**32**	**32**	**32**	**32**	**32**

RIO PARANA

Nombre del lugar: **ESQUINA** **Provincia de CORRIENTES**

Hidrómetro Nº 53. Tipo D. G. N. y P. Perteneciente a la Dirección General de Navegación y Puertos (M. O. P.).

Fecha en que inician las observaciones: 1º de septiembre de 1903. Hora en que se efectúa la observación: 7.00 horas.

DURANTE EL PERIODO 1903 - 1934

Altura máxima. 6.92 Altura mínima. −0.30

Observada ... 9/6/905 Observada ... 25/11/934

AÑO 1934

Máxima anual .. 3.34 Media anual ... 1.34

Mínima anual .. −0.30 Amplitud anual . 3.64

Días	Enero	Febrero	Marzo	Abril	Mayo	Junio	Julio	Agosto	Septiembre	Octubre	Noviembre	Diciembre
1	2.06	3.22	2.55	2.34	2.12	1.58	1.30	0.60	0.20	0.48	0.72	−0.20
2	2.11	3.26	2.58	2.39	2.16	1.55	1.24	0.60	0.21	0.52	0.74	−0.15
3	2.19	3.29	2.59	2.45	2.30	1.52	1.13	0.58	0.24	0.52	0.73	−0.10
4	2.24	3.29	2.62	2.53	2.50	1.48	1.06	0.55	0.22	0.53	0.73	−0.06
5	2.32	3.29	2.66	2.61	2.67	1.45	1.00	0.55	0.22	0.56	0.73	0.00
6	2.36	3.32	2.77	2.70	2.82	1.40	0.96	0.55	0.22	0.56	0.76	0.06
7	2.38	3.30	2.92	2.75	2.94	1.36	0.88	0.55	0.22	0.52	0.73	0.04
8	2.36	3.29	3.02	2.82	2.99	1.28	0.84	0.54	0.22	0.50	0.68	0.07
9	2.36	3.26	3.08	2.90	3.06	1.22	0.80	0.53	0.20	0.47	0.72	0.12
10	2.36	3.26	3.20	2.92	3.09	1.16	0.76	0.53	0.13	0.44	0.72	0.16
11	2.40	3.28	3.24	2.93	3.14	1.13	0.74	0.66	0.13	0.38	0.72	0.36
12	2.44	3.30	3.34	2.95	3.17	1.09	0.72	0.68	0.14	0.37	0.64	0.46
13	2.44	3.32	3.32	2.98	3.14	1.09	0.72	0.70	0.12	0.34	0.59	0.80
14	2.47	3.31	3.32	2.96	3.09	1.08	0.72	0.69	0.12	0.32	0.53	0.92
15	2.52	3.29	3.26	2.93	3.00	1.05	0.72	0.60	0.12	0.30	0.40	1.20
16	2.58	3.27	3.10	2.85	2.88	1.02	0.68	0.58	0.12	0.27	0.36	1.36
17	2.62	3.26	3.02	2.77	2.80	0.99	0.66	0.54	0.13	0.24	0.28	1.38
18	2.68	3.22	3.00	2.68	2.69	0.99	0.64	0.45	0.14	0.44	0.22	1.40
19	2.76	3.14	2.90	2.61	2.57	1.00	0.63	0.42	0.15	0.62	0.12	1.44
20	2.80	3.06	2.80	2.52	2.46	1.12	0.60	0.40	0.21	0.84	0.00	1.44
21	2.84	2.96	2.70	2.44	2.36	1.18	0.58	0.38	0.26	0.96	−0.08	1.44
22	2.86	2.88	2.65	2.39	2.22	1.20	0.58	0.36	0.32	0.98	−0.16	1.46
23	2.76	1.78	2.56	2.38	2.14	1.26	0.56	0.34	0.39	0.96	−0.20	1.52
24	2.72	2.67	2.48	2.35	2.04	1.32	0.54	0.32	0.46	0.96	−0.26	1.58
25	2.74	2.59	2.38	2.35	1.98	1.38	0.53	0.30	0.52	0.84	−0.30	1.60
26	2.74	2.56	2.34	2.28	1.90	1.42	0.53	0.29	0.56	0.80	−0.28	1.62
27	2.80	2.55	2.24	2.22	1.86	1.46	0.56	0.28	0.52	0.72	−0.28	1.66
28	2.84	2.55	2.20	2.17	1.76	1.43	0.57	0.26	0.50	0.68	−0.28	1.70
29	2.98		2.20	2.15	1.74	1.40	0.57	0.24	0.48	0.68	−0.22	1.74
30	3.05		2.23	2.12	1.66	1.35	0.58	0.22	0.48	0.68	−0.24	1.82
31	3.15		2.28		1.60		0.59	0.21		0.68		2.00
Suma	**79.93**	**86.77**	**85.55**	**77.44**	**76.85**	**37.96**	**22.99**	**14.50**	**7.95**	**18.16**	**8.82**	**29.35**
Media mensual	2.58	3.10	2.76	2.58	2.48	1.27	0.74	0.47	0.26	0.59	0.29	0.93
Máxima	3.15	3.32	3.34	2.98	3.17	1.58	1.30	0.70	0.56	0.98	0.76	2.00
Mínima	2.06	2.55	2.20	2.12	1.60	0.99	0.53	0.21	0.12	0.24	−0.30	−0.20
Amplitud mensual	1.19	0.77	1.14	0.86	1.57	0.59	0.77	0.49	0.44	0.74	1.06	2.20
Normal	3.34	4.01	4.12	3.94	3.46	3.33	2.95	2.14	1.96	2.50	2.68	2.69
Años	**31**	**31**	**31**	**31**	**31**	**31**	**31**	**31**	**31**	**31**	**31**	**31**

RIO PARANA

Nombre del lugar: **LA PAZ** **Provincia de ENTRE RIOS**

Hidrómetro Nº 54. Tipo D. G. N. y P. Perteneciente a la Dirección General de Navegación y Puertos (M. O. P.).

Fecha en que inician las observaciones: 30 de agosto de 1903. Hora en que se efectúa la observación: 7.00 horas.

DURANTE EL PERIODO 1903 - 1934

Altura máxima. 7.10 Altura mínima. —0.58

Observada ... 11/6/905 Observada ... 3/12/916

AÑO 1934

Máxima anual .. 3.47 Media anual ... 1.46

Mínima anual .. —0.56 Amplitud anual . 4.13

Días	Enero	Febrero	Marzo	Abril	Mayo	Junio	Julio	Agosto	Septiembre	Octubre	Noviembre	Diciembre
1	2.09	3.28	2.69	2.45	2.24	1.60	1.17	0.47	0.00	0.31	0.47	—0.52
2	2.12	3.38	2.71	2.50	2.27	1.56	1.10	0.47	0.00	0.32	0.50	—0.47
3	2.18	3.42	2.73	2.56	2.32	1.53	1.02	0.47	0.00	0.33	0.52	—0.43
4	2.27	3.44	2.75	2.64	2.48	1.49	0.98	0.45	—0.01	0.34	0.56	—0.35
5	2.36	3.46	2.80	2.72	2.67	1.44	0.92	0.44	—0.03	0.37	0.57	—0.30
6	2.40	3.46	2.92	2.82	2.87	1.40	0.90	0.43	—0.04	0.38	0.66	—0.25
7	2.46	3.47	3.02	2.88	3.00	1.31	0.85	0.42	—0.04	0.35	0.62	—0.27
8	2.48	3.46	3.08	2.97	3.12	1.27	0.80	0.41	—0.09	0.34	0.53	—0.23
9	2.46	3.43	3.20	3.04	3.19	1.22	0.75	0.39	—0.10	0.30	0.48	—0.22
10	2.46	3.44	3.34	3.09	3.25	1.17	0.72	0.38	—0.11	0.30	0.56	—0.20
11	2.47	3.44	3.40	3.11	3.28	1.13	0.70	0.38	—0.14	0.26	0.57	—0.06
12	2.50	3.45	3.45	3.13	3.32	1.08	0.67	0.45	—0.14	0.20	0.53	0.10
13	2.52	3.47	3.45	3.16	3.33	1.08	0.67	0.46	—0.14	0.17	0.46	0.32
14	2.56	3.46	3.47	3.16	3.31	1.06	0.67	0.43	—0.15	0.15	0.36	0.59
15	2.60	3.46	3.44	3.15	3.26	1.02	0.64	0.39	—0.15	0.10	0.26	0.82
16	2.65	3.45	3.41	3.09	3.17	1.00	0.60	0.36	—0.15	0.07	0.13	1.04
17	2.70	3.42	3.36	3.02	3.07	0.94	0.58	0.35	—0.15	0.08	0.00	1.12
18	2.76	3.40	3.35	2.93	2.95	0.88	0.55	0.28	—0.15	0.12	—0.10	1.20
19	2.82	3.37	3.28	2.85	2.83	0.80	0.53	0.25	—0.08	0.29	—0.18	1.25
20	2.90	3.31	3.18	2.74	2.71	0.86	0.50	0.23	—0.05	0.50	—0.25	1.28
21	2.94	3.24	3.04	2.66	2.59	0.99	0.48	0.22	—0.01	0.68	—0.33	1.28
22	2.97	3.15	2.96	2.58	2.45	1.05	0.46	0.20	0.05	0.76	—0.38	1.30
23	2.95	3.05	2.85	2.55	2.32	1.13	0.45	0.17	0.12	0.80	—0.44	1.34
24	2.91	2.93	2.76	2.52	2.21	1.19	0.44	0.14	0.22	0.83	—0.50	1.39
25	2.88	2.80	2.66	2.51	2.12	1.21	0.43	0.12	0.30	0.73	—0.56	1.42
26	2.88	2.75	2.61	2.48	2.04	1.24	0.43	0.09	0.34	0.68	—0.56	1.46
27	2.90	2.70	2.49	2.42	1.96	1.27	0.43	0.06	0.36	0.61	—0.56	1.48
28	2.94	2.69	2.43	2.35	1.86	1.28	0.44	0.03	0.33	0.56	—0.56	1.50
29	3.03		2.40	2.30	1.80	1.23	0.45	0.00	0.32	0.51	—0.54	1.55
30	3.14		2.40	2.27	1.72	1.20	0.45	0.00	0.30	0.49	—0.53	1.63
31	3.22		2.40		1.66		0.47	0.00		0.47		1.76
Suma	**82.52**	**91.78**	**92.03**	**82.65**	**81.37**	**35.63**	**20.25**	**8.94**	**0.61**	**12.40**	**2.29**	**20.53**
Media mensual	2.66	3.28	2.97	2.76	2.62	1.19	0.65	0.29	0.02	0.40	0.08	0.66
Máxima	3.22	3.47	3.47	3.16	3.33	1.60	1.17	0.47	0.36	0.83	0.66	1.76
Mínima	2.09	2.69	2.40	2.27	1.66	0.80	0.43	0.00	—0.15	0.07	—0.56	—0.52
Amplitud mensual	1.13	0.78	1.07	0.89	1.67	0.80	0.74	0.47	0.21	0.76	1.22	2.28
Normal	3.40	4.13	4.31	4.20	3.99	3.45	3.15	2.19	1.92	2.50	2.72	2.73
Años	31	31	31	31	31	31	31	31	31	31	31	31

RIO PARANA

Nombre del lugar: **HERNANDARIAS** **Provincia de ENTRE RIOS**

Hidrómetro N° 127. Tipo D. G. N. y P. Perteneciente a la Dirección General de Navegación y Puertos (M. O. P.).

Fecha en que inician las observaciones: 23 de agosto de 1903. Hora en que se efectúa la observación: 7.00 horas.

DURANTE EL PERIODO 1903 - 1934

Altura máxima. 6.50 Altura mínima. —1.00

Observada ... 20/3/929 Observada ... 3/12/916

AÑO 1934

Máxima anual .. 3.18 Media anual ... 1.02

Mínima anual .. —0.96 Amplitud anual . 4.14

Días	Enero	Febrero	Marzo	Abril	Mayo	Junio	Julio	Agosto	Septiembre	Octubre	Noviembre	Diciembre
1	1.58	2.78	2.26	1.98	1.82	1.19	0.70	—0.02	— 0.48	—0.13	0.01	—0.94
2	1.56	2.86	2.28	1.98	1.80	1.14	0.64	—0.04	— 0.48	—0.13	0.01	—0.92
3	1.64	2.90	2.28	2.10	1.86	1.10	0.60	0.00	— 0.46	—0.13	0.04	—0.86
4	1.72	2.94	2.28	2.14	1.96	1.06	0.54	0.00	— 0.48	—0.10	0.08	—0.80
5	1.82	2.98	2.32	2.26	2.12	1.00	0.46	0.00	— 0.50	—0.10	0.14	—0.74
6	1.90	2.98	2.34	2.32	2.28	0.96	0.46	—0.04	— 0.50	—0.10	0.28	—0.68
7	1.94	2.98	2.52	2.42	2.46	0.90	0.40	—0.06	— 0.48	—0.10	0.34	—0.68
8	1.98	2.98	2.64	2.42	2.56	0.82	0.38	—0.06	— 0.48	—0.12	0.29	—0.70
9	1.98	2.94	2.72	2.54	2.68	0.78	0.30	—0.07	— 0.52	—0.14	0.26	—0.66
10	1.94	2.94	2.86	2.62	2.72	0.71	0.24	—0.08	— 0.54	—0.14	0.38	—0.61
11	1.98	2.98	2.92	2.66	2.80	0.68	0.22	—0.04	— 0.57	—0.18	0.52	—0.53
12	2.00	2.96	2.98	2.68	2.82	0.64	0.20	—0.04	— 0.59	—0.24	0.46	—0.44
13	2.02	3.00	3.00	2.70	2.86	0.60	0.22	—0.02	— 0.60	—0.28	0.32	—0.26
14	2.04	3.00	3.02	2.72	2.86	0.58	0.22	—0.02	— 0.63	—0.31	0.18	—0.02
15	2.10	3.00	3.06	2.70	2.84	0.56	0.28	—0.04	— 0.64	—0.34	0.04	0.24
16	2.12	2.98	3.16	2.64	2.76	0.52	0.16	—0.04	— 0.64	—0.38	—0.10	0.40
17	2.20	2.98	3.12	2.62	2.70	0.48	0.12	—0.03	— 0.60	—0.39	—0.28	0.60
18	2.28	2.94	3.18	2.54	2.60	0.42	0.08	—0.11	— 0.58	—0.39	—0.40	0.70
19	2.30	2.88	3.12	2.48	2.50	0.40	0.10	—0.17	— 0.56	—0.28	—0.52	0.78
20	2.36	2.88	3.00	2.36	2.36	0.44	0.04	—0.21	— 0.52	—0.10	—0.60	0.82
21	2.42	2.82	2.84	2.30	2.26	0.48	0.02	—0.24	— 0.51	0.10	—0.68	0.86
22	2.50	2.76	2.74	2.20	2.12	0.55	—0.01	—0.24	— 0.46	0.25	—0.76	0.84
23	2.44	2.66	2.60	2.16	2.00	0.62	—0.02	—0.28	— 0.38	0.32	—0.82	0.86
24	2.42	2.56	2.48	2.11	1.86	0.67	—0.04	—0.30	— 0.30	0.39	—0.90	0.90
25	2.38	2.48	2.44	2.08	1.78	0.75	—0.04	—0.32	— 0.22	0.32	—0.96	0.95
26	2.38	2.36	2.32	2.06	1.68	0.82	—0.04	—0.36	— 0.16	0.26	—0.96	0.98
27	2.42	2.30	2.24	2.00	1.58	0.86	—0.04	—0.38	— 0.10	0.20	—0.94	1.02
28	2.44	2.28	2.12	1.96	1.46	0.88	—0.02	—0.41	— 0.10	0.14	—0.94	1.02
29	2.50		2.04	1.90	1.40	0.87	0.00	—0.44	— 0.10	0.08	—0.92	1.08
30	2.58		1.98	1.84	1.32	0.78	—0.02	—0.46	— 0.16	0.05	—0.96	1.12
31	2.68		1.90		1.26		—0.02	—0.46		0.01		1.22
Suma	**66.62**	**79.10**	**80.76**	**69.49**	**68.08**	**22.26**	**6.03**	**—5.03**	**—13.34**	**—1.96**	**—7.39**	**5.55**
Media mensual	2.15	2.82	2.60	2.32	2.20	0.74	0.19	—0.16	— 0.44	—0.06	—0.25	0.18
Máxima	2.68	3.00	3.18	2.62	2.86	1.19	0.70	0.00	— 0.10	0.39	0.52	1.22
Mínima	1.56	2.28	1.90	1.84	1.26	0.40	—0.04	—0.46	— 0.64	—0.39	—0.96	—0.94
Amplitud mensual	1.12	0.72	1.28	0.88	1.60	0.79	0.74	0.46	0.54	0.78	1.48	2.16
Normal	3.02	3.89	4.11	4.05	3.62	3.36	3.01	1.94	1.69	2.16	2.43	2.20
Años	**20**	**20**	**20**	**20**	**20**	**20**	**20**	**20**	**20**	**20**	**20**	**20**

RIO PARANA

Nombre del lugar: **PARANA** **Provincia de ENTRE RIOS**

Hidrómetro Nº 56. Tipo D. G. N. y P. Perteneciente a la Dirección General de Navegación y Puertos (M. O. P.).

Fecha en que inician las observaciones: 23 de septiembre de 1903. Hora en que se efectúa la observación: 7.00 horas.

DURANTE EL PERIODO 1903 - 1934

Altura máxima. 6.84 Altura mínima. —0.94

Observada ... 12/6/905 Observada ... 3/12/916

AÑO 1934

Máxima anual .. 2.92 Media anual ... 0.89

Mínima anual .. —0.76 Amplitud anual . 3.68

Días	Enero	Febrero	Marzo	Abril	Mayo	Junio	Julio	Agosto	Septiembre	Octubre	Noviembre	Diciembre
1	1.34	2.33	2.05	1.92	1.66	1.14	0.66	—0.01	— 0.44	—0.08	0.00	—0.76
2	1.38	2.44	2.05	1.93	1.64	1.04	0.62	0.00	— 0.44	—0.06	0.00	—0.74
3	1.40	2.48	2.04	1.95	1.64	1.04	0.57	0.00	— 0.44	—0.09	0.02	—0.69
4	1.45	2.52	2.04	1.97	1.67	0.98	0.53	—0.03	— 0.45	—0.08	0.05	—0.67
5	1.50	2.55	2.05	2.01	1.77	0.94	0.46	—0.05	— 0.45	—0.08	0.09	—0.62
6	1.58	2.57	2.09	2.07	1.90	0.90	0.42	—0.06	— 0.42	—0.08	0.19	—0.59
7	1.67	2.58	2.16	2.12	2.03	0.85	0.39	—0.06	— 0.45	—0.07	0.21	—0.55
8	1.69	2.60	2.30	2.12	2.15	0.79	0.33	—0.07	— 0.45	—0.08	0.30	—0.54
9	1.71	2.60	2.35	2.18	2.25	0.73	0.28	—0.08	— 0.49	—0.11	0.27	—0.52
10	1.71	2.60	2.46	2.24	2.32	0.71	0.25	—0.10	— 0.54	—0.13	0.27	—0.47
11	1.72	2.59	2.48	2.30	2.37	0.64	0.21	—0.10	— 0.57	—0.14	0.41	—0.42
12	1.73	2.62	2.60	2.38	2.43	0.59	0.20	—0.07	— 0.57	—0.18	0.45	—0.36
13	1.74	2.62	2.67	2.40	2.47	0.57	0.20	—0.06	— 0.57	—0.22	0.37	—0.27
14	1.77	2.66	2.74	2.42	2.49	0.55	0.21	—0.05	— 0.57	—0.25	0.28	—0.10
15	1.80	2.63	2.77	2.43	2,49	0.55	0.18	—0.05	— 0.58	—0.28	0.16	0.08
16	1.83	2.63	2.87	2.41	2.47	0.50	0.18	—0.06	— 0.57	—0.31	0.06	0.27
17	1.86	2.62	2.91	2.39	2.43	0.44	0.13	—0.09	— 0.57	—0.35	—0.08	0.45
18	1.92	2.62	2.89	2.35	2.37	0.42	0.09	—0.13	— 0.57	—0.35	—0.19	0.57
19	1.96	2.60	2.92	2.30	2.30	0.36	0.07	—0.18	— 0.55	—0.30	—0.33	0.66
20	2.02	2.58	2.85	2.23	2.22	0.36	0.05	—0.21	— 0.50	—0.20	—0.41	0.70
21	2.06	2.54	2.74	2.18	2.11	0.46	0.00	—0.25	—0.46	0.10	—0.49	0.75
22	2.10	2.51	2.64	2.08	2.02	0.46	0.00	—0.25	—0.46	0.10	—0.55	0.75
23	2.12	2.41	2.54	2.03	1.91	0.51	—0.02	—0.27	— 0.40	0.22	—0.61	0.77
24	2.11	2.38	2.48	1.97	1.80	0.61	—0.03	—0.28	— 0.34	0.27	—0.68	0.79
25	2.10	2.29	2.41	1.93	1.66	0.66	—0.04	—0.31	— 0.27	0.29	—0.72	0.83
26	2.11	2.24	2.38	1.89	1.62	0.70	—0.03	—0.33	— 0.21	0.24	—0.73	0.86
27	2.11	2.14	2.26	1.85	1.50	0.74	—0.02	—0.35	— 0.15	0.19	—0.75	0.87
28	2.13	2.08	2.15	1.81	1.42	0.76	—0.03	—0.39	—0.13	0.14	—0.75	0.89
29	2.17		2.07	1.76	1.34	0.73	—0.04	—0.42	— 0.15	0.10	—0.73	0.92
30	2.22		1.99	1.72	1.26	0.71	—0.04	—0.44	— 0.17	0.06	—0.75	0.97
31	2.28		1.94		1.20		—0.02	—0.44		0.02		1.02
Suma	**57.29**	**70.03**	**74.09**	**63.34**	**60.91**	**20.38**	**5.77**	**—5.18**	**—12.98**	**—1.86**	**—4.64**	**4.84**
Media mensual	1.85	2.50	2.42	2.11	1.96	0.68	0.19	—0.17	— 0.43	—0.06	—0.15	0.16
Máxima	2.28	2.66	2.92	2.43	2.49	1.14	0.66	0.00	— 0.13	0.29	0.45	1.02
Mínima	1.34	2.08	1.94	1.72	1.20	0.36	—0.04	—0.44	— 0.58	—0.35	—0.75	—0.76
Amplitud mensual	0.94	0.58	0.98	0.61	1.29	0.78	0.70	0.44	0.45	0.64	1.20	1.78
Normal	2.69	3.34	3.65	3.63	3.19	2.89	2.56	1.75	1.39	1.83	2.14	2.13
Años	32	32	32	32	32	32	32	32	32	32	32	32

RIO PARANA

Nombre del lugar: **DIAMANTE** **Provincia de ENTRE RIOS**

Hidrómetro Nº 57. Tipo D. G. N. y P. Perteneciente a la Dirección General de Navegación y Puertos (M. O. P.).

Fecha en que inician las observaciones: 1º de enero de 1901. Hora en que se efectúa la observación: 7.00 horas.

DURANTE EL PERIODO 1901 - 1934

Altura máxima. 6.87 Altura mínima. —0.56

Observada ... 13/6/905 Observada ... 1/12/934

AÑO 1934

Máxima anual .. 3.60 Media anual ... 1.36

Mínima anual .. —0.56 Amplitud anual . 4.16

Días	Enero	Febrero	Marzo	Abril	Mayo	Junio	Julio	Agosto	Septiembre	Octubre	Noviembre	Diciembre
1	1.82	2.86	2.65	2.58	2.28	1.70	1.14	0.30	—0.22	0.21	0.31	—0.56
2	1.88	2.94	2.60	2.58	2.24	1.60	1.08	0.32	—0.24	0.22	0.31	—0.52
3	1.90	3.02	2.62	2.58	2.20	1.56	1.02	0.36	—0.24	0.24	0.32	—0.50
4	1.94	3.06	2.60	2.60	2.22	1.50	0.98	0.36	—0.22	0.26	0.34	—0.46
5	2.02	3.08	2.60	2.62	2.30	1.40	0.90	0.30	—0.22	0.26	0.40	—0.40
6	2.06	3.10	2.66	2.66	2.38	1.38	0.82	0.26	—0.20	0.26	0.50	—0.36
7	2.14	3.14	2.70	2.71	2.52	1.32	0.78	0.24	—0.20	0.27	0.60	—0.24
8	2.20	3.16	2.86	2.76	2.66	1.28	0.75	0.24	—0.20	0.26	0.68	—0.28
9	2.20	3.18	2.92	2.83	2.76	1.20	0.68	0.22	—0.28	0.24	0.68	—0.22
10	2.24	3.20	3.00	2.89	2.86	1.12	0.64	0.22	—0.34	0.20	0.68	—0.20
11	2.24	3.18	3.10	2.93	2.92	1.08	0.58	0.20	—0.36	0.16	0.77	—0.14
12	2.21	3.18	3.16	3.00	2.94	1.04	0.56	0.22	—0.40	0.14	0.86	—0.11
13	2.26	3.20	3.28	3.04	3.04	0.98	0.54	0.24	—0.40	0.10	0.84	0.05
14	2.30	3.20	3.34	3.02	3.08	0.96	0.55	0.26	—0.40	0.05	0.76	0.13
15	2.31	3.22	3.42	3.02	3.08	0.94	0.58	0.28	—0.40	0.02	0.66	0.33
16	2.34	3.22	3.48	3.02	3.08	0.92	0.56	0.30	—0.40	—0.04	0.52	0.54
17	2.38	3.22	3.56	3.04	3.06	0.84	0.52	0.28	—0.39	—0.07	0.38	0.78
18	2.44	3.20	3.60	3.00	3.02	0.82	0.48	0.20	—0.34	—0.10	0.22	0.95
19	2.47	3.20	3.58	2.96	2.94	0.78	0.44	0.17	—0.30	—0.08	0.08	1.04
20	2.52	3.20	3.52	2.90	2.88	0.76	0.38	0.08	—0.24	—0.10	—0.06	1.13
21	2.57	3.16	3.46	2.80	2.76	0.76	0.36	0.05	—0.24	0.14	—0.16	1.19
22	2.64	3.12	3.36	2.76	2.68	0.82	0.34	0.06	—0.24	0.34	—0.24	1.20
23	2.68	3.08	3.27	2.70	2.58	0.86	0.33	0.02	—0.20	0.48	—0.30	1.23
24	2.68	3.04	3.18	2.64	2.40	1.00	0.30	0.00	—0.14	0.52	—0.40	1.25
25	2.68	2.94	3.10	2.56	2.34	1.06	0.28	—0.04	—0.06	0.64	—0.45	1.29
26	2.66	2.86	3.10	2.50	2.24	1.10	0.28	—0.06	—0.03	0.62	—0.50	1.36
27	2.65	2.78	3.00	2.48	2.10	1.14	0.32	—0.10	0.12	0.58	—0.48	1.36
28	2.66	2.70	2.90	2.44	2.04	1.18	0.32	—0.14	0.14	0.52	—0.51	1.37
29	2.70		2.78	2.40	1.94	1.18	0.30	—0.17	0.17	0.45	—0.51	1.41
30	2.74		2.70	2.30	1.80	1.16	0.30	—0.20	0.18	0.40	—0.53	1.43
31	2.80		2.63		1.76		0.28	—0.21		0.36		1.45
Suma	**73.33**	**86.44**	**94.73**	**82.32**	**79.10**	**33.44**	**17.39**	**4.26**	**—6.29**	**7.55**	**5.77**	**15.50**
Media mensual	2.36	3.09	3.06	2.74	2.55	1.11	0.56	0.14	—0.21	0.24	0.19	0.50
Máxima	2.80	3.22	3.60	3.04	3.08	1.70	1.14	0.36	0.18	0.64	0.86	1.45
Mínima	1.82	2.70	2.60	2.30	1.76	0.76	0.28	—0.21	—0.40	—0.10	—0.53	—0.56
Amplitud mensual	0.98	0.52	1.00	0.74	1.32	0.94	0.86	0.57	0.58	0.74	1.39	2.01
Normal	3.13	3.79	4.11	4.13	3.70	3.37	3.02	2.19	1.78	1.22	2.56	2.53
Años	32	32	32	32	32	32	32	32	32	32	32	32

RIO PARANA

Nombre del lugar: **ROSARIO** **Provincia de SANTA FE**

Hidrómetro Nº 58. Tipo D. G. N. y P. Perteneciente a la Dirección General de Navegación y Puertos (M. O. P.).

Fecha en que inician las observaciones: 1º de enero de 1875. Hora en que se efectúa la observación: 7.00 horas.

DURANTE EL PERIODO 1875 - 1934

Altura máxima. 7.28 Altura mínima. 0.16

Observada ... 18/5/878 Observada ... 3/12/916

AÑO 1934

Máxima anual .. 4.02 Media anual ... 2.09

Mínima anual .. 0.40 Amplitud anual . 3.62

Días	Enero	Febrero	Marzo	Abril	Mayo	Junio	Julio	Agosto	Septiembre	Octubre	Noviembre	Diciembre
1	2.47	3.13	3.22	3.26	2.87	2.54	1.90	1.45	0.65	1.24	1.14	0.60
2	2.50	3.22	3.22	3.28	2.80	2.52	1.86	1.54	0.63	1.19	1.03	0.48
3	2.54	3.33	3.16	3.30	2.76	2.44	1.79	1.33	0.87	1.13	1.09	0.58
4	2.62	3.38	3.12	3.26	2.84	2.38	1.70	1.31	0.92	1.03	1.10	0.65
5	2.51	3.40	3.10	3.21	2.87	2.21	1.66	1.16	0.96	1.12	1.29	0.68
6	2.54	3.41	3.12	3.18	2.88	2.15	1.64	1.15	0.76	1.36	1.40	0.72
7	2.58	3.52	3.13	3.19	2.94	2.08	1.58	1.12	0.50	1.32	1.36	0.57
8	2.64	3.58	3.23	3.20	3.02	2.04	1.52	1.03	0.40	1.18	1.41	0.80
9	2.64	3.58	3.28	3.33	3.11	1.92	1.51	1.06	0.42	1.10	1.53	0.72
10	2.72	3.62	3.34	3.38	3.21	1.84	1.47	1.00	0.54	1.04	1.72	0.66
11	2.74	3.58	3.45	3.42	3.28	1.80	1.37	1.10	0.70	1.19	1.62	0.70
12	2.74	3.54	3.50	3.49	3.33	1.73	1.40	1.18	0.62	1.27	1.64	0.76
13	2.70	3.52	3.58	3.50	3.38	1.77	1.44	1.16	0.60	1.18	1.86	0.82
14	2.69	3.56	3.68	3.52	3.50	1.85	1.44	1.12	0.61	1.04	1.81	0.88
15	2.67	3.60	3.78	3.52	3.50	1.74	1.40	1.22	0.70	0.97	1.60	1.08
16	2.70	3.58	3.85	3.48	3.58	1.74	1.40	1.19	1.02	0.88	1.48	1.54
17	2.80	3.58	3.91	3.51	3.58	1.78	1.34	1.08	1.07	0.85	1.36	1.54
18	2.84	3.64	3.95	3.55	3.55	1.77	1.36	1.06	1.10	1.19	1.21	1.52
19	2.88	3.66	4.00	3.56	3.52	1.69	1.33	0.98	1.02	1.01	1.10	1.61
20	2.96	3.65	4.02	3.55	3.45	1.58	1.28	1.00	1.06	0.85	0.96	1.68
21	2.98	3.63	4.02	3.53	3.38	1.51	1.15	0.96	0.95	0.88	0.88	1.77
22	3.00	3.58	3.99	3.46	3.37	1.54	1.12	1.09	0.76	1.02	0.80	1.82
23	3.16	3.54	3.98	3.34	3.27	1.62	1.10	1.03	0.73	1.19	0.66	1.89
24	3.28	3.52	3.82	3.30	3.15	1.65	1.10	1.00	0.81	1.28	0.68	1.81
25	3.20	3.46	3.78	3.18	3.01	1.76	1.49	0.89	1.01	1.35	0.72	1.84
26	3.18	3.39	3.72	3.08	2.90	1.79	1.54	0.94	1.15	1.44	0.60	1.84
27	3.11	3.30	3.68	3.10	2.80	1.84	1.38	1.00	1.16	1.39	0.50	1.98
28	3.06	3.18	3.63	3.11	2.74	1.91	1.22	0.86	1.18	1.34	0.84	2.14
29	3.06		3.50	3.03	2.67	1.99	1.12	1.01	1.23	1.30	0.74	2.10
30	3.07		3.40	2.95	2.62	1.97	1.08	0.85	1.24	1.19	0.56	2.02
31	3.11		3.30		2.55		1.14	0.69		1.19		1.94
Suma	**87.69**	**97.68**	**110.46**	**99.77**	**96.43**	**57.15**	**43.83**	**33.56**	**25.37**	**35.71**	**34.69**	**39.74**
Media mensual	2.83	3.49	3.56	3.32	3.11	1.90	1.41	1.08	0.84	1.15	1.16	1.28
Máxima	3.28	3.66	4.02	3.56	3.58	2.54	1.90	1.54	1.24	1.44	1.86	2.14
Mínima	2.47	3.13	3.10	2.95	2.82	1.51	1.08	0.69	0.40	0.85	0.50	0.48
Amplitud mensual	0.81	0.53	0.92	0.61	0.96	1.03	0.82	0.85	0.84	0.59	1.36	1.66
Normal	3.68	4.28	4.58	4.70	4.38	4.07	3.73	3.04	2.60	2.94	3.23	3.17
Años	32	32	32	32	32	32	32	32	32	32	32	32

RIO PARANA

Nombre del lugar: **SAN NICOLAS** **Provincia de BUENOS AIRES**

Hidrómetro Nº 59. Tipo D. G. N. y P. Perteneciente a la Dirección General de Navegación y Puertos (M. O. P.).

Fecha en que inician las observaciones: 1º de enero de 1904. Hora en que se efectúa la observación: 7.00 horas.

DURANTE EL PERIODO 1904 - 1934

Altura máxima. 5.90 Altura mínima. —1.07

Observada ... 23/6/905 Observada ... 9/9/934

AÑO 1934

Máxima anual .. 2.26 Media anual ... 0.66

Mínima anual .. —1.07 Amplitud anual . 3.33

Días	Enero	Febrero	Marzo	Abril	Mayo	Junio	Julio	Agosto	Septiembre	Octubre	Noviembre	Diciembre
1	0.65	1.34	1.58	1.78	1.12	1.10	0.57	—0.12	—0.52	0.01	—0.16	—0.46
2	0.68	1.40	1.60	1.67	1.07	1.10	0.46	0.66	—0.54	—0.22	—0.30	—0.63
3	1.30	1.58	1.49	1.75	1.12	1.05	0.47	0.42	—0.58	—0.23	—0.18	—0.28
4	1.22	1.52	1.42	1.58	1.35	0.92	0.37	0.11	—0.16	—0.31	—0.18	—0.40
5	0.98	1.58	1.53	1.51	1.32	0.75	0.24	0.02	—0.15	0.10	0.16	—0.17
6	0.90	1.54	1.40	1.43	1.20	0.72	0.27	—0.04	—0.12	0.26	0.13	—0.37
7	0.92	1.86	1.34	1.42	1.25	0.62	0.42	—0.10	—0.40	0.19	0.04	—0.53
8	0.94	1.77	1.41	1.44	1.26	0.59	0.22	—0.09	—0.87	—0.13	0.15	—0.11
9	0.96	1.89	1.46	1.70	1.36	0.35	0.24	—0.26	—1.07	—0.21	0.48	—0.31
10	1.10	1.82	1.54	1.64	1.41	0.92	0.37	0.11	—0.16	—0.31	—0.18	—0.40
11	1.08	1.69	1.61	1.75	1.44	0.32	0.12	—0.34	—0.52	0.20	0.43	—0.21
12	1.02	1.62	1.64	1.80	1.46	0.20	0.02	—0.02	—0.34	0.30	0.44	—0.43
13	0.96	1.62	1.71	1.80	1.71	0.57	0.02	0.01	—0.43	0.00	0.80	—0.16
14	0.98	1.77	1.84	1.74	1.77	0.55	0.17	—0.10	—0.44	—0.10	0.56	—0.36
15	0.85	1.76	1.96	1.68	1.82	0.32	0.06	—0.10	—0.44	—0.22	0.28	—0.12
16	1.08	1.77	2.00	1.65	1.82	0.48	0.10	0.02	—0.10	—0.40	0.16	0.50
17	1.17	1.80	2.01	1.80	1.80	0.50	—0.01	—0.09	0.28	—0.20	0.06	0.25
18	1.16	1.92	2.00	1.82	1.75	0.46	0.10	—0.11	0.18	0.25	—0.05	0.08
19	1.32	1.90	2.14	1.91	1.74	0.36	0.08	—0.22	0.02	—0.13	—0.14	0.22
20	1.34	1.85	2.19	1.92	1.65	0.16	0.15	—0.13	0.08	—0.44	—0.20	0.29
21	1.26	1.76	2.26	1.91	1.72	0.20	—0.08	—0.22	0.05	—0.36	—0.22	0.43
22	1.22	1.72	2.23	1.78	1.60	0.16	—0.22	—0.22	—0.13	—0.20	—0.38	0.42
23	1.70	1.69	2.14	1.64	1.56	0.28	—0.24	—0.02	—0.44	—0.05	—0.42	0.42
24	1.74	1.68	2.00	1.58	1.41	0.17	—0.29	—0.17	—0.48	0.01	—0.20	0.36
25	1.56	1.64	2.02	1.45	1.27	0.23	—0.23	—0.30	—0.35	0.12	—0.22	0.42
26	1.42	1.56	1.99	1.30	1.24	0.32	0.52	—0.37	—0.01	0.20	—0.48	0.38
27	1.31	1.49	1.98	1.53	1.16	0.33	0.47	—0.19	0.16	0.10	—0.50	0.68
28	1.23	1.44	1.90	1.50	1.17	0.38	0.14	—0.30	0.07	0.06	0.20	0.86
29	1.22		1.73	1.32	1.11	0.55	—0.05	—0.30	0.18	0.03	—0.35	0.70
30	1.25		1.64	1.21	1.05	0.66	—0.20	0.01	0.18	—0.05	—0.20	0.48
31	1.30		1.52		1.12		—0.24	—0.32		—0.03		0.30
Suma	**35.82**	**46.98**	**55.28**	**49.01**	**43.83**	**14.76**	**3.84**	**—3.06**	**—7.76**	**—1.59**	**0.33**	**1.85**
Media mensual	1.16	1.68	1.78	1.63	1.42	0.49	0.12	—0.10	—0.26	—0.05	0.03	0.06
Máxima	1.74	1.92	2.26	1.92	1.82	1.10	0.57	0.66	0.28	0.30	0.80	0.86
Mínima	0.65	1.34	1.34	1.21	1.05	0.16	—0.29	—0.37	—1.07	—0.44	—0.50	—0.63
Amplitud mensual	1.09	0.58	0.92	0.71	0.77	0.94	0.86	1.03	1.35	0.74	1.30	1.49
Normal	1.92	2.41	2.66	2.84	2.61	2.36	2.09	1.56	1.18	1.43	1.61	1.53
Años	**31**	**31**	**31**	**31**	**31**	**31**	**31**	**31**	**31**	**31**	**31**	**31**

RIO PARANA

Nombre del lugar: **SAN PEDRO** **Provincia de BUENOS AIRES**

Hidrómetro Nº 121. Tipo D. G. N. y P. Perteneciente a la Dirección General de Navegación y Puertos (M. O. P.).

Fecha en que inician las observaciones: 1º de enero de 1901. Hora en que se efectúa la observación: 7.00 horas.

DURANTE EL PERIODO 1901 - 1934

Altura máxima. 5.16 Altura mínima. —1.10

Observada ... 27/6/905 Observada ... 9/9/934

AÑO 1934

Máxima anual .. 1.88 Media anual ... 0.70

Mínima anual .. —1.10 Amplitud anual . 2.98

Días	Enero	Febrero	Marzo	Abril	Mayo	Junio	Julio	Agosto	Septiembre	Octubre	Noviembre	Diciembre
1	0.42	1.02	1.38	1.80	0.70	0.70	0.50	—0.06	—0.22	0.18	0.10	—0.10
2	0.50	1.15	1.38	1.34	0.70	0.72	0.48	1.32	—0.22	0.24	—0.08	0.02
3	1.56	1.28	1.18	1.64	1.02	1.00	0.50	0.50	—0.14	—0.16	—0.02	0.46
4	1.18	1.20	1.16	1.20	1.28	1.22	0.32	0.50	0.34	—0.20	—0.04	—0.10
5	1.26	1.18	1.16	1.20	1.00	1.00	0.34	0.12	0.28	0.80	0.38	0.40
6	0.82	1.28	1.06	1.08	0.92	0.92	0.40	0.10	0.16	0.57	0.26	—0.10
7	0.84	1.76	1.00	1.08	0.95	0.95	0.66	0.08	—0.20	0.30	0.14	—0.16
8	0.86	1.38	1.02	1.02	0.86	0.86	0.24	—0.16	—0.70	—0.10	0.30	0.28
9	0.86	1.66	1.06	1.46	1.00	1.00	0.43	—0.04	—1.10	—0.08	0.84	0.02
10	1.00	1.38	1.16	1.10	0.96	0.96	0.28	—0.04	—0.74	0.04	0.86	—0.10
11	0.87	1.10	1.18	1.60	0.98	0.98	0.10	—0.18	—0.12	0.61	0.64	0.28
12	0.67	1.07	1.08	1.47	0.95	0.95	0.02	0.32	—0.02	0.68	0.70	—0.20
13	0.60	1.12	1.26	1.38	1.46	1.46	0.06	0.17	—0.28	0.18	1.17	0.40
14	0.16	1.46	1.48	1.32	1.40	1.40	0.34	0.00	—0.10	0.14	0.72	0.06
15	0.12	1.34	1.50	1.29	1.45	1.45	0.09	0.08	0.00	0.00	0.46	0.46
16	0.92	1.48	1.58	1.22	1.44	1.44	0.28	0.24	0.50	—0.16	0.37	0.90
17	1.02	1.60	1.48	1.52	1.34	1.34	0.00	—0.01	0.86	0.38	0.18	0.30
18	0.96	1.67	1.66	1.40	1.30	1.30	0.34	0.18	0.72	0.76	0.06	0.02
19	1.34	1.59	1.70	1.80	1.28	1.28	0.22	—0.15	0.52	0.00	—0.10	0.28
20	1.18	1.48	1.82	1.74	1.18	1.18	0.40	0.34	0.80	—0.34	0.05	0.32
21	1.08	1.30	1.88	1.58	1.50	1.50	—0.10	—0.05	0.47	—0.20	0.02	0.50
22	1.28	1.22	1.86	1.40	1.36	1.36	—0.08	0.40	0.00	0.04	—0.13	0.48
23	1.83	1.25	1.66	1.20	1.19	1.19	—0.18	0.30	—0.32	0.04	—0.08	0.43
24	1.64	1.25	1.46	1.24	0.95	0.95	—0.22	0.00	—0.24	0.19	0.25	0.40
25	1.20	1.13	1.70	1.05	0.81	0.81	0.34	—0.22	—0.10	0.30	0.18	0.49
26	1.06	1.12	1.56	0.90	0.92	0.92	1.16	—0.18	0.26	0.40	—0.06	0.52
27	0.85	1.06	1.52	1.48	0.96	0.96	0.70	0.14	0.50	0.26	0.12	1.18
28	0.92	1.26	1.55	1.20	0.92	0.97	0.25	0.24	0.36	0.28	0.88	1.06
29	0.85		1.22	0.94	0.94	0.94	—0.01	0.02	0.58	0.24	0.12	0.70
30	0.85		1.24	0.82	0.86	0.86	—0.12	0.32	0.58	0.25	0.56	0.30
31	0.90		1.14		0.22		—0.01	—0.10		0.26		0.10
Suma	**29.60**	**36.79**	**43.09**	**39.47**	**32.80**	**32.57**	**7.73**	**4.18**	**2.43**	**5.90**	**8.85**	**9.60**
Media mensual	0.95	1.31	1.39	1.32	1.06	1.08	0.25	0.13	0.08	0.19	0.30	0.31
Máxima	1.83	1.76	1.88	1.80	1.50	1.50	1.16	1.32	0.86	0.76	1.17	1.18
Mínima	0.12	1.02	1.00	0.82	0.70	0.70	—0.22	—0.22	—1.10	—0.34	—0.13	—0.20
Amplitud mensual	1.71	0.74	0.88	0.98	0.80	0.80	1.38	1.54	1.96	1.10	1.30	1.38
Normal	1.44	1.76	1.94	2.14	1.98	1.81	1.62	1.24	0.98	1.09	1.22	1.18
Años	32	32	32	32	32	32	32	32	32	32	32	32

RIO PARANA

Nombre del lugar: **BARADERO** **Provincia de BUENOS AIRES**

Hidrómetro Nº 60. Tipo D. G. N. y P. Perteneciente a la Dirección General de Navegación y Puertos (M. O. P.).

Fecha en que inician las observaciones: 1º de enero de 1904. Hora en que se efectúa la observación: 7.00 horas.

DURANTE EL PERIODO 1904 - 1934

Altura máxima. 6.28 Altura mínima. —0.99

Observada ... 27/6/905 Observada ... 9/9/934

AÑO 1934

Máxima anual .. 1.72 Media anual ... 0.61

Mínima anual .. —0.99 Amplitud anual . 2.71

Días	Enero	Febrero	Marzo	Abril	Mayo	Junio	Julio	Agosto	Septiembre	Octubre	Noviembre	Diciembre
1	0.32	0.82	1.19	1.66	0.48	0.64	0.44	0.13	—0.16	0.22	—0.08	0.10
2	0.34	0.90	1.02	1.22	0.49	1.07	0.41	1.38	—0.16	—0.23	0.00	0.02
3	1.52	1.06	0.92	1.51	1.03	0.98	0.50	0.33	0.10	—0.06	0.06	0.62
4	1.10	0.96	1.08	1.01	0.53	0.81	0.23	0.58	0.53	—0.05	0.10	0.06
5	0.64	0.95	0.86	1.02	0.90	0.60	0.32	0.16	0.50	1.02	0.47	0.66
6	0.72	1.09	0.76	0.86	0.63	0.63	0.38	0.22	0.20	0.71	0.36	0.01
7	0.50	1.58	0.78	0.86	0.76	0.65	0.69	0.25	—0.16	0.40	0.15	0.01
8	0.68	1.16	0.86	0.85	0.67	0.42	0.22	0.16	0.63	—0.04	0.36	0.43
9	0.72	1.46	0.86	1.32	0.87	0.08	0.50	0.10	—0.99	0.01	0.90	0.18
10	0.68	1.13	0.99	0.97	0.71	0.22	0.49	0.00	—0.64	0.11	0.90	0.01
11	0.80	0.78	1.08	1.48	0.73	0.14	0.13	—0.05	0.06	0.70	0.67	0.48
12	0.52	0.74	0.96	1.28	0.68	0.03	0.05	0.10	—0.07	0.76	0.74	0.00
13	0.50	0.82	1.08	1.32	1.30	0.91	0.09	0.18	—0.13	0.22	1.22	0.51
14	0.34	1.26	1.31	1.16	1.20	0.62	0.36	0.01	0.05	0.26	0.72	0.51
15	0.22	1.06	1.20	1.09	1.19	0.32	0.08	0.12	0.12	0.07	0.54	0.32
16	0.76	1.25	1.39	1.03	1.17	0.72	0.32	0.33	0.60	—0.10	0.36	0.56
17	0.88	1.43	1.26	1.42	1.06	0.70	0.03	0.04	0.96	0.49	0.24	0.36
18	0.82	1.50	1.51	1.20	1.07	0.58	0.44	0.30	0.79	0.86	0.24	0.04
19	1.25	1.37	1.50	1.61	1.00	0.28	0.29	—0.05	0.64	0.08	0.01	0.30
20	1.00	1.22	1.65	1.55	0.88	0.14	0.52	0.45	0.92	—0.27	0.05	0.35
21	0.90	1.08	1.72	1.41	1.32	0.41	0.02	0.05	0.64	0.12	0.06	0.52
22	1.44	0.93	1.69	1.15	1.10	0.22	—0.02	0.48	0.12	0.00	—0.06	0.39
23	1.50	1.06	1.46	0.96	0.96	0.42	—0.08	0.54	—0.20	0.13	—0.02	0.38
24	1.50	0.98	1.30	1.02	0.70	0.06	—0.08	0.08	—0.03	0.22	0.37	0.45
25	1.00	0.84	1.52	0.78	0.58	0.42	0.08	—0.18	0.20	0.37	0.30	0.50
26	0.80	0.90	1.35	0.64	0.72	0.26	1.36	—0.11	0.46	0.47	—0.25	0.63
27	0.56	0.78	1.31	1.35	0.80	0.31	0.72	0.22	0.58	0.32	0.22	1.30
28	0.50	1.15	1.32	1.02	0.76	0.63	0.27	1.27	0.45	0.35	1.06	1.04
29	0.60		1.02	0.70	0.80	0.65	0.01	0.09	0.54	0.32	—0.04	0.80
30	0.70		0.97	0.56	0.64	0.62	—0.06	0.44	0.66	0.31	0.66	0.70
31	0.65		0.91		1.28		0.00	—0.07		0.32		0.08
Suma	**24.46**	**30.26**	**36.83**	**34.01**	**27.01**	**14.54**	**8.71**	**7.55**	**7.21**	**8.09**	**10.31**	**12.32**
Media mensual	0.79	1.08	1.19	1.13	0.87	0.48	0.28	0.24	0.24	0.26	0.34	0.40
Máxima	1.52	1.58	1.72	1.66	1.30	1.07	1.36	1.38	0.96	1.02	1.22	1.30
Mínima	0.22	0.74	0.76	0.56	0.48	0.03	—0.08	—0.18	—0.99	—0.27	—0.25	0.00
Amplitud men sual	1.30	0.84	0.96	1.10	0.82	1.04	1.44	1.56	1.95	1.29	1.47	1.30
Normal	2.31	2.58	2.77	2.95	2.79	2.71	2.55	2.25	1.92	2.04	2.14	2.12
Años	**31**	**31**	**31**	**31**	**31**	**31**	**31**	**31**	**31**	**31**	**31**	**31**

RIO PARAGUAY

Nombre del lugar: **FORMOSA** **Territorio de FORMOSA**

Hidrómetro Nº 45. Tipo D. G. N. y P. Perteneciente a la Dirección General de Navegación y Puertos (M. O. P.).

Fecha en que inician las observaciones: 1º de enero de 1904. Hora en que se efectúa la observación: 7.00 horas.

DURANTE EL PERIODO 1904 - 1934

Altura máxima. 10.15 Altura mínima. —0.46

Observada ... 13/6/905 Observada ... 1/12/916

AÑO 1934

Máxima anual .. 3.92 Media anual ... 2.34

Mínima anual .. 0.55 Amplitud anual . 3.37

Dias	Enero	Febrero	Marzo	Abril	Mayo	Junio	Julio	Agosto	Septiembre	Octubre	Noviembre	Diciembre
1	1.78	2.76	2.62	3.12	3.48	3.12	2.69	2.60	2.26	1.80	1.20	0.59
2	1.88	2.86	2.62	3.23	3.49	3.06	2.68	2.58	2.24	1.75	1.18	0.56
3	1.94	2.90	2.66	3.25	3.55	3.00	2.67	2.57	2.22	1.70	1.15	0.55
4	2.00	2.92	2.73	3.26	3.62	2.95	2.66	2.57	2.20	1.67	1.12	0.57
5	2.04	2.92	2.77	3.25	3.72	2.90	2.66	2.59	2.18	1.64	1.09	0.70
6	2.04	2.90	2.80	3.20	3.82	2.86	2.64	2.60	2.14	1.61	1.04	0.78
7	2.06	2.88	2.84	3.20	3.87	2.82	2.64	2.60	2.18	1.59	1.08	0.84
8	2.07	2.86	2.87	3.24	3.90	2.78	2.64	2.58	2.16	1.56	1.04	0.88
9	2.04	2.82	2.89	3.61	3.91	2.76	2.64	2.58	2.15	1.53	1.02	0.90
10	1.98	2.79	2.88	3.76	3.91	2.72	2.64	2.56	2.13	1.54	0.98	0.90
11	1.97	2.81	2.87	3.79	3.92	2.68	2.64	2.55	2.10	1.50	0.96	0.96
12	1.89	2.75	2.81	3.77	3.92	2.67	2.64	2.54	2.08	1.47	0.92	0.98
13	2.04	2.68	2.74	3.70	3.90	2.69	2.64	2.53	2.06	1.44	0.90	1.00
14	2.09	2.67	2.66	3.65	3.89	2.68	2.64	2.53	2.05	1.41	0.84	1.03
15	2.13	2.65	2.58	3.60	3.87	2.67	2.63	2.53	2.05	1.38	0.80	1.06
16	2.28	2.70	2.50	3.55	3.84	2.67	2.62	2.53	2.05	1.37	0.78	1.10
17	2.42	2.70	2.49	3.50	3.81	2.68	2.62	2.52	2.05	1.34	0.76	1.15
18	2.52	2.68	2.44	3.47	3.78	2.69	2.62	2.50	2.03	1.33	0.70	1.20
19	2.60	2.65	2.43	3.44	3.74	2.70	2.62	2.49	2.03	1.32	0.70	1.28
20	2.67	2.60	2.38	3.43	3.70	2.70	2.60	2.47	1.99	1.32	0.68	1.33
21	2.68	2.55	2.35	3.42	3.68	2.70	2.60	2.45	1.96	1.32	0.65	1.38
22	2.67	2.52	2.32	3.42	3.63	2.70	2.60	2.44	1.94	1.30	0.63	1.42
23	2.66	2.51	2.40	3.42	3.58	2.70	2.60	2.41	1.90	1.26	0.60	1.43
24	2.64	2.52	2.44	3.39	3.53	2.70	2.60	2.39	1.90	1.26	0.58	1.42
25	2.60	2.57	2.45	3.41	3.50	2.70	2.60	2.36	1.92	1.30	0.56	1.38
26	2.57	2.59	2.73	3.41	3.44	2.70	2.60	2.34	1.92	1.29	0.64	1.36
27	2.57	2.60	2.92	3.42	3.40	2.70	2.60	2.34	1.91	1.27	0.67	1.35
28	2.58	2.60	2.97	3.43	3.34	2.70	2.60	2.32	1.90	1.26	0.65	1.34
29	2.63		3.02	3.45	3.28	2.70	2.60	2.30	1.87	1.24	0.64	1.35
30	2.67		3.05	3.46	3.24	2.70	2.60	2.28	1.84	1.23	0.62	1.31
31	2.70		3.07		3.18		2.60	2.27		1.20		1.29
Suma	**71.41**	**75.96**	**83.30**	**103.25**	**113.44**	**82.80**	**81.43**	**76.92**	**61.41**	**44.20**	**25.18**	**33.39**
Media mensual	2.30	2.71	2.69	3.44	3.66	2.76	2.63	2.48	2.05	1.42	0.84	1.08
Máxima	2.70	2.92	3.07	3.79	3.92	3.12	2.69	2.60	2.26	1.80	1.20	1.43
Minima	1.78	2.51	2.32	3.12	3.18	2.67	2.60	2.27	1.84	1.20	0.56	0.55
Amplitud mensual	0.92	0.41	0.75	0.67	0.74	0.45	0.09	0.33	0.42	0.60	0.64	0.88
Normal	3.71	4.00	4.31	4.52	5.05	5.37	4.67	4.02	3.44	3.55	3.75	3.58
Años	**31**	**31**	**31**	**31**	**31**	**31**	**31**	**31**	**31**	**31**	**31**	**31**

RIO PARAGUAY

Nombre del lugar: **CORUMBA** — **República del BRASIL**

Hidrómetro Nº 120. Perteneciente a la Dirección de Meteorología, Geofísica e Hidrología.

Fecha en que inician las observaciones: 12 de julio de 1912. Hora en que se efectúa la observación: 7.00 horas.

DURANTE EL PERIODO 1912 - 1934

Altura máxima. 9.76 Observada ... 13/5/920

Altura mínima. 1.04 Observada ... 5/12/917

AÑO 1934

Máxima anual .. 4.47 Mínima anual .. 2.00

Media anual ... 3.19 Amplitud anual . 2.47

Días	Enero	Febrero	Marzo	Abril	Mayo	Junio	Julio	Agosto	Septiembre	Octubre	Noviembre	Diciembre
1	2.15	2.41	2.76	3.25	3.72	4.11	4.46	4.30	3.69	3.04	2.40	2.08
2	2.18	2.45	2.77	3.27	3.73	4.13	4.46	4.28	3.67	3.02	2.38	2.08
3	2.20	2.46	2.78	3.28	3.74	4.16	4.46	4.26	3.65	2.99	2.36	2.07
4	2.20	2.48	2.80	3.28	3.75	4.17	4.46	4.24	3.62	2.97	2.34	2.07
5	2.20	2.50	2.83	3.29	3.77	4.18	4.47	4.22	3.59	2.94	2.32	2.07
6	2.20	2.51	2.84	3.30	3.79	4.20	4.47	4.21	3.57	2.92	2.30	2.06
7	2.20	2.54	2.86	3.31	3.80	4.22	4.47	4.20	3.54	2.90	2.28	2.04
8	2.20	2.55	2.88	3.32	3.80	4.24	4.47	4.18	3.51	2.88	2.26	2.04
9	2.20	2.56	2.91	3.34	3.82	4.25	4.46	4.16	3.48	2.87	2.24	2.04
10	2.20	2.58	2.92	3.36	3.84	4.26	4.46	4.14	3.46	2.86	2.22	2.05
11	2.20	2.59	2.93	3.38	3.86	4.28	4.45	4.12	3.44	2.80	2.20	2.05
12	2.20	2.60	2.94	3.41	3.86	4.28	4.44	4.11	3.40	2.82	2.18	2.06
13	2.20	2.61	2.94	3.44	3.87	4.29	4.44	4.10	3.37	2.80	2.16	2.07
14	2.21	2.63	2.95	3.47	3.88	4.29	4.42	4.09	3.34	2.78	2.14	2.08
15	2.22	2.63	2.95	3.48	3.90	4.30	4.42	4.08	3.31	2.76	2.12	2.08
16	2.23	2.64	2.96	3.49	3.91	4.32	4.41	4.06	3.29	2.73	2.10	2.09
17	2.23	2.64	2.98	3.50	3.93	4.34	4.41	4.04	3.27	2.70	2.10	2.10
18	2.24	2.64	3.00	3.53	3.95	4.36	4.41	4.02	3.25	2.68	2.08	2.09
19	2.25	2.64	3.02	3.54	3.97	4.37	4.41	4.00	3.25	2.65	2.06	2.09
20	2.25	2.65	3.05	3.56	3.98	4.38	4.40	3.98	3.24	2.63	2.04	2.08
21	2.25	2.66	3.07	3.57	4.00	4.39	4.40	3.96	3.23	2.61	2.02	2.08
22	2.27	2.68	3.08	3.58	4.01	4.40	4.39	3.95	3.21	2.60	2.00	2.08
23	2.29	2.70	3.09	3.59	4.02	4.41	4.39	3.93	3.20	2.58	2.02	2.08
24	2.31	2.71	3.13	3.60	4.04	4.42	4.38	3.90	3.18	2.57	2.02	2.09
25	2.32	2.73	3.15	3.60	4.05	4.43	4.37	3.87	3.16	2.54	2.02	2.09
26	2.33	2.74	3.17	3.62	4.06	4.44	4.36	3.85	3.14	2.52	2.04	2.10
27	2.34	2.74	3.18	3.64	4.08	4.45	4.34	3.83	3.12	2.50	2.06	2.10
28	2.35	2.75	3.20	3.66	4.09	4.46	4.32	3.80	3.10	2.48	2.06	2.10
29	2.36		3.21	3.68	4.10	4.46	4.31	3.77	3.08	2.46	2.07	2.11
30	2.38		3.22	3.70	4.10	4.46	4.30	3.74	3.06	2.44	2.07	2.11
31	2.40		3.23		4.11		4.30	3.72		2.42		2.12
Suma	**69.76**	**73.02**	**92.80**	**104.04**	**121.53**	**129.45**	**136.71**	**125.11**	**100.42**	**84.50**	**64.66**	**64.45**
Media mensual	2.25	2.61	2.99	3.47	3.92	4.31	4.41	4.03	3.35	2.72	2.16	2.08
Máxima	2.40	2.75	3.23	3.70	4.11	4.46	4.47	4.30	3.69	3.04	2.40	2.12
Mínima	2.15	2.41	2.76	3.15	3.72	4.11	4.30	3.72	3.06	2.42	2.00	2.04
Amplitud mensual	0.25	0.34	0.47	0.45	0.39	0.35	0.17	0.58	0.63	0.62	0.40	0.08
Normal	2.31	2.76	3.38	4.00	4.89	4.73	4.69	4.26	3.62	2.82	2.23	2.08
Años	18	18	18	18	18	18	18	18	18	18	18	18

RIO PARAGUAY

Nombre del lugar: **ASUNCION** **República del PARAGUAY**

Hidrómetro Nº 44. Tipo D. G. N. y P. Perteneciente a la Dirección General de Navegación y Puertos (M. O. P.).

Fecha en que inician las observaciones: 26 de febrero de 1904. Hora en que se efectúa la observación: 8.00 horas.

DURANTE EL PERIODO 1904 - 1934

Altura máxima. 8.80 Observada ... 23/6/905

Altura minima. 0.52 Observada ... 17/10/910

AÑO 1934

Máxima anual .. 2.88 Media anual ... 1.94

Minima anual .. 0.93 Amplitud anual . 1.95

Días	Enero	Febrero	Marzo	Abril	Mayo	Junio	Julio	Agosto	Septiembre	Octubre	Noviembre	Diciembre
1	1.93	2.58	2.26	2.46	2.57	2.52	2.52	2.49	2.22	1.79	1.38	0.94
2	2.00	2.62	2.27	2.46	2.58	2.52	2.52	2.48	2.21	1.75	1.35	0.93
3	2.04	2.62	2.28	2.44	2.63	2.50	2.51	2.48	2.20	1.73	1.32	0.99
4	2.04	2.60	2.29	2.42	2.69	2.50	2.50	2.47	2.17	1.72	1.30	1.03
5	2.03	2.55	2.30	2.40	2.71	2.50	2.50	2.50	2.15	1.70	1.28	1.10
6	2.00	2.48	2.30	2.38	2.73	2.50	2.50	2.50	2.13	1.70	1.25	1.14
7	1.98	2.44	2.27	2.36	2.74	2.50	2.51	2.49	2.13	1.69	1.25	1.15
8	1.97	2.37	2.23	2.35	2.77	2.50	2.53	2.48	2.15	1.67	1.24	1.15
9	1.97	2.32	2.20	2.44	2.81	2.48	2.53	2.47	2.15	1.64	1.22	1.14
10	1.96	2.27	2.17	2.43	2.84	2.48	2.53	2.46	2.13	1.63	1.22	1.14
11	1.99	2.26	2.15	2.42	2.86	2.48	2.52	2.45	2.10	1.62	1.20	1.17
12	2.03	2.23	2.14	2.41	2.88	2.47	2.52	2.45	2.10	1.60	1.19	1.16
13	2.05	2.22	2.11	2.41	2.88	2.47	2.50	2.44	2.10	1.58	1.17	1.18
14	2.14	2.20	2.09	2.42	2.88	2.47	2.50	2.44	2.08	1.56	1.14	1.22
15	2.27	2.18	2.07	2.43	2.87	2.49	2.50	2.42	2.07	1.54	1.12	1.26
16	2.35	2.16	2.04	2.43	2.87	2.49	2.50	2.38	2.06	1.52	1.12	1.33
17	2.42	2.16	2.06	2.42	2.86	2.52	2.50	2.36	2.06	1.51	1.12	1.39
18	2.46	2.15	2.06	2.41	2.85	2.53	2.51	2.36	2.03	1.49	1.10	1.45
19	2.49	2.15	2.06	2.41	2.83	2.52	2.52	2.36	2.00	1.47	1.09	1.47
20	2.50	2.15	2.06	2.42	2.80	2.52	2.52	2.36	1.96	1.47	1.07	1.50
21	2.47	2.15	2.06	2.42	2.77	2.52	2.52	2.34	1.96	1.47	1.05	1.50
22	2.42	2.14	2.06	2.42	2.74	2.52	2.52	2.33	1.97	1.45	1.03	1.48
23	2.37	2.14	2.07	2.43	2.72	2.53	2.52	2.33	1.97	1.44	1.02	1.44
24	2.34	2.16	2.10	2.42	2.70	2.53	2.52	2.32	1.97	1.44	1.00	1.42
25	2.33	2.18	2.13	2.45	2.68	2.54	2.51	2.30	1.96	1.44	0.99	1.40
26	2.33	2.20	2.23	2.47	2.65	2.53	2.51	2.30	1.95	1.45	0.98	1.37
27	2.37	2.22	2.26	2.47	2.61	2.53	2.52	2.30	1.92	1.45	0.98	1.33
28	2.41	2.24	2.32	2.50	2.60	2.52	2.52	2.28	1.90	1.44	0.98	1.30
29	2.45		2.37	2.52	2.59	2.52	2.52	2.28	1.86	1.44	0.98	1.28
30	2.50		2.41	2.55	2.57	2.52	2.51	2.26	1.84	1.42	0.96	1.27
31	2.54		2.43		2.56		2.50	2.24		1.40		1.26
Suma	**69.15**	**64.14**	**67.85**	**72.97**	**84.84**	**75.22**	**77.91**	**74.12**	**61.50**	**48.22**	**34.10**	**38.89**
Media	2.23	2.29	2.19	2.43	2.74	2.51	2.51	2.39	2.05	1.56	1.14	1.25
Máxima	2.54	2.62	2.43	2.55	2.88	2.54	2.53	2.50	2.22	1.79	1.38	1.50
Mínima	1.93	2.14	2.04	2.35	2.56	2.47	2.50	2.24	1.84	1.40	0.96	0.93
Amplitud	0.61	0.48	0.39	0.20	0.32	0.07	0.03	0.26	0.38	0.39	0.42	0.57
Normal	3.01	3.15	3.32	3.57	4.22	4.49	4.06	3.51	3.12	3.05	3.07	2.97
Años	**31**	**31**	**31**	**31**	**31**	**31**	**31**	**31**	**31**	**31**	**31**	**31**

RIO SALADO

Nombre del lugar: **SUNCHO CORRAL** **Provincia de SANTIAGO DEL ESTERO**

Hidrómetro Nº 13. Tipo D. G. de I. Perteneciente a la Dirección de Meteorología, Geofísica e Hidrología.

Fecha en que inician las observaciones: 22 de julio de 1906. Hora en que se efectúa la observación: 8.00 horas.

DURANTE EL PERIODO 1906 - 1934

Altura máxima. 8.86 Altura mínima. 0.00

Observada ... 1/4/922 Observada ... 26/11/907

Días	Enero	Febrero	Marzo	Abril	Mayo	Junio	Julio	Agosto	Septiembre	Octubre	Noviembre	Diciembre
1	0.82		1.59	1.71	1.18	1.77	1.60	1.19	1.06	0.85	0.73	0.73
2	0.82		1.68	1.74	1.22	1.72	1.57	1.16	1.06	0.86	0.73	0.73
3	0.82		1.68	1.68	1.36	1.67	1.54	1.10	1.05	0.84	0.73	0.73
4	0.82		1.68	1.66	1.37	1.70	1.55	1.23	1.03	0.98	0.73	0.73
5	0.82		1.64	1.55	1.37	1.70	1.58	1.35	1.01	0.97	0.73	0.73
6	0.82		1.65	1.23	1.36	1.73	1.54	1.48	1.01	0.92	0.73	0.73
7	0.88		1.68	1.28	1.47	1.75	1.45	1.42	0.99	0.86	0.73	0.73
8	0.88		1.71	1.31	1.49	1.95	1.48	1.42	1.00	0.84	0.73	0.73
9	0.82		1.67	1.50	1.50	1.82	1.45	1.38	0.99	0.84	0.73	0.73
10	0.82		1.63	1.82	1.54	1.74	1.44	1.36	0.98	0.82	0.73	0.73
11	0.82		1.62	1.88	2.01	1.75	1.42	1.34	0.97	0.79	0.73	0.73
12	0.82		1.68	1.90	1.80	1.70	1.38	1.37	0.94	0.79	0.73	0.73
13	0.82		1.61	2.05	1.68	1.66	1.41	1.32	0.92	0.77	0.73	0.73
14	0.82		1.56	2.02	1.72	1.66	1.44	1.32	0.85	0.76	0.73	0.73
15	0.82		1.55	2.00	1.68	1.70	1.48	1.33	0.82	0.76	0.73	0.73
16	0.82		1.51	1.98	1.70	1.68	1.48	1.33	0.84	0.76	0.73	0.73
17	0.82		1.50	1.92	1.71	1.65	1.45	1.34	0.87	0.75	0.73	0.73
18	0.82		1.52	1.94	1.74	1.61	1.39	1.36	0.95	0.75	0.73	0.73
19	0.82		1.56	1.93	2.16	1.59	1.37	1.34	0.89	0.74	0.73	0.73
20	0.82		1.62	2.03	1.93	1.62	1.38	1.31	9.83	0.74	0.73	0.73
21	0.82		1.63	2.03	1.88	1.62	1.39	1.30	0.86	0.74	0.73	0.73
22	0.82		1.63	2.06	1.85	1.65	1.38	1.27	0.87	0.74	0.73	0.73
23	0.88		1.66	2.03	1.83	1.68	1.36	1.21	0.86	0.74	0.73	0.73
24	0.82		1.66	1.99	1.80	1.71	1.41	1.19	0.94	0.74	0.73	0.73
25	0.82		1.68	1.90	1.65	1.66	1.32	1.19	0.93	0.74	0.73	0.73
26	0.82	1.60	1.74	1.71	1.66	1.65	1.24	1.20	0.90	0.73	0.73	0.73
27	0.82	1.64	1.92	1.56	1.68	1.66	1.12	1.17	0.89	0.73	0.73	0.73
28	0.82	1.62	1.84	1.39	1.61	1.68	1.22	1.05	0.86	0.73	0.73	0.73
29	0.82		1.80	1.43	1.67	1.56	1.22	1.11	0.83	0.73	0.73	0.73
30	0.82		1.78	1.24	1.68	1.64	1.23	1.10	0.82	0.73	0.73	0.73
31	0.82		1.76		1.87		1.20	1.06		0.73		0.73
Suma	**25.60**		**51.44**	**52.37**	**51.17**	50.68	43.49	39.30	27.82	24.47	21.90	22.63
Media	0.83		1.66	1.71	1.65	1.69	1.40	1.27	0.93	0.79	0.73	0.73
Máxima	0.88		1.02	2.06	2.16	1.95	1.60	1.48	1.06	0.98	0.73	0.73
Mínima	0.82		1.50	1.23	1.18	1.56	1.12	1.05	0.82	0.73	0.73	0.73
Amplitud	0.06		0.42	0.83	0.98	0.39	0.48	0.43	0.24	0.25	0.00	0.00

RIO SALADO

Nombre del lugar: **SAN FRANCISCO DE LAISHI** **Territorio de FORMOSA**

Hidrómetro Nº 8. Tipo "B". Perteneciente a la Dirección de Meteorología, Geofísica e Hidrología.

Fecha en que inician las observaciones: 1º de mayo de 1906. Hora en que se efectúa la observación: 8.00 horas

DURANTE EL PERIODO 1906 - 1934

Altura máxima. 7.57 Altura mínima. 0.00

Observada ... 14/4/921 Observada ... 11/11/907

AÑO 1934

Máxima anual .. 4.32 Media anual ... 0.90

Mínima anual .. 0.50 Amplitud anual . 3.82

Días	Enero	Febrero	Marzo	Abril	Mayo	Junio	Julio	Agosto	Septiembre	Octubre	Noviembre	Diciembre
1	1.80	0.91	0.97	0.80	0.73	0.70	0.91	0.63	0.60	0.61	0.55	0.53
2	1.80	0.90	0.95	0.80	0.78	0.70	0.87	0.63	0.60	0.65	0.55	0.53
3	2.16	0.88	0.91	0.78	0.83	0.70	0.87	0.63	0.60	0.62	0.54	0.54
4	3.25	0.89	0.91	0.76	0.90	0.70	0.85	0.63	0.60	0.62	0.53	0.55
5	3.68	0.90	0.92	0.76	0.97	0.70	0.84	0.71	0.60	0.61	0.58	0.58
6	3.99	0.92	0.92	0.76	1.40	0.68	0.81	0.77	0.60	0.60	0.60	0.60
7	4.15	0.93	0.91	0.76	1.36	0.68	0.80	0.77	0.67	0.60	0.59	0.75
8	4.32	0.98	0.90	0.76	1.34	0.68	0.78	0.75	0.63	0.60	0.57	0.75
9	3.56	1.05	0.90	1.80	1.27	0.67	0.77	0.73	0.62	0.60	0.57	0.78
10	3.05	1.00	0.90	1.74	1.23	0.67	0.77	0.71	0.60	0.60	0.56	0.80
11	2.71	0.97	0.88	1.68	1.17	0.67	0.75	0.71	0.60	0.60	0.56	0.83
12	2.66	0.98	0.85	1.62	1.07	0.65	0.74	0.68	0.60	0.60	0.56	0.82
13	2.56	0.98	0.86	1.56	0.98	0.65	0.74	0.65	0.60	0.58	0.52	0.80
14	2.19	0.99	0.84	1.50	0.87	1.07	0.72	0.64	0.60	0.58	0.52	0.80
15	2.15	1.15	0.81	1.46	0.83	1.08	0.72	0.64	0.60	0.57	0.51	0.79
16	2.05	1.36	0.83	1.42	0.83	1.12	0.72	0.63	0.60	0.56	0.52	0.78
17	1.69	1.76	0.83	1.39	0.81	1.12	0.71	0.63	0.60	0.56	0.51	0.77
18	1.76	1.70	0.80	1.37	0.80	1.10	0.71	0.63	0.60	0.56	0.51	0.77
19	1.52	1.51	0.76	1.23	0.79	1.07	0.70	0.63	0.76	0.56	0.50	0.77
20	1.43	1.48	0.76	1.03	0.77	1.05	0.70	0.61	0.76	0.56	0.50	0.72
21	1.40	1.30	0.70	0.97	0.79	1.01	0.70	0.61	0.74	0.56	0.50	0.72
22	1.41	1.32	0.80	0.80	1.07	1.00	0.70	0.60	0.73	0.56	0.50	0.70
23	1.33	1.35	0.76	0.76	0.97	0.98	0.70	0.60	0.71	0.56	0.50	0.70
24	1.05	1.28	0.82	0.76	0.97	0.98	0.70	0.60	0.69	0.56	0.50	0.67
25	1.07	1.20	0.80	0.73	0.97	0.96	0.70	0.60	0.69	0.57	0.50	0.65
26	0.99	1.11	0.76	0.73	0.91	0.95	0.67	0.60	0.69	0.60	0.63	0.65
27	0.91	1.06	0.76	0.73	0.89	0.95	0.67	0.60	0.65	0.60	0.64	0.69
28	0.90	0.98	0.76	0.73	0.86	0.95	0.67	0.60	0.63	0.59	0.66	0.75
29	0.88		0.76	0.73	0.86	0.93	0.67	0.60	0.63	0.59	0.66	0.83
30	0.88		0.76	0.73	0.81	0.91	0.63	0.60	0.63	0.58	0.65	0.81
31	0.90		0.70		0.79		0.63	0.60		0.55		0.79
Suma	**64.20**	**21.84**	**25.79**	**31.75**	**29.62**	**26.08**	**22.92**	**20.02**	**19.23**	**18.16**	**16.59**	**22.22**
Media	2.07	1.14	0.83	1.05	0.96	0.87	0.74	0.65	0.64	0.59	0.55	0.72
Máxima	4.32	1.76	0.97	1.80	1.40	1.12	0.91	0.77	0.76	0.65	0.66	0.83
Mínima	0.88	0.88	0.70	0.73	0.73	0.65	0.63	0.60	0.60	0.55	0.50	0.53
Amplitud	3.54	0.88	0.27	1.07	0.67	0.47	0.28	0.17	0.16	0.10	0.16	0.30
Normal	1.70	1.53	1.67	2.32	2.53	2.05	1.71	1.41	1.32	1.41	1.73	2.02
Años	27	27	27	27	27	27	27	27	27	27	27	27

RIO QUINES

Nombre del lugar: **LA HUERTITA** **Provincia de SAN LUIS**

Hidrómetro Nº 142. Tipo "A". Perteneciente a la Dirección de Meteorología, Geofísica e Hidrología.

Fecha en que inician las observaciones: 4 de agosto de 1925. Hora en que se efectúa la observación: 8.00 horas.

DURANTE EL PERIODO 1925 - 1934

Altura máxima. 7.00 Altura mínima. 0.11

Observada ... 28/12/935 Observada ... 19/2/928

AÑO 1934

Máxima anual .. 7.00 Media anual ... 1.00

Mínima anual .. 0.36 Amplitud anual . 6.64

Días	Enero	Febrero	Marzo	Abril	Mayo	Junio	Julio	Agosto	Septiembre	Octubre	Noviembre	Diciembre
1	1.09	1.11	1.08	1.15	1.05	1.00	0.90	0.68	0.52	0.47	0.86	1.33
2	1.09	1.10	1.08	1.14	1.04	1.00	0.89	0.68	0.52	0.46	0.85	1.33
3	1.08	1.10	1.07	1.13	1.05	1.00	0.88	0.67	0.51	0.46	0.88	1.32
4	1.07	1.09	1.06	1.13	1.04	0.99	0.89	0.66	0.50	0.45	0.87	1.31
5	1.06	1.08	1.11	1.12	1.04	0.98	0.88	0.65	0.50	0.44	0.86	1.30
6	1.96	1.07	1.10	1.11	1.05	0.97	0.87	0.64	0.49	0.43	0.85	1.30
7	1.13	1.06	1.10	1.11	1.05	0.97	0.87	0.63	0.48	0.42	1.60	1.30
8	1.50	1.06	1.15	1.10	1.06	0.98	0.86	0.63	0.47	0.41	1.15	1.33
9	1.10	1.06	1.12	1.10	1.06	0.99	0.86	0.62	0.46	0.40	1.14	1.32
10	1.30	1.05	1.12	1.11	1.05	0.99	0.85	0.61	0.45	0.40	1.13	2.00
11	1.11	1.04	1.11	1.10	1.05	1.00	0.84	0.60	0.44	0.39	1.12	1.36
12	1.09	1.03	1.11	1.10	1.04	1.00	0.83	0.60	0.43	0.39	1.11	1.35
13	1.10	1.02	1.60	1.09	1.04	0.99	0.83	0.59	0.42	0.38	1.10	1.34
14	1.09	1.01	1.18	1.08	1.03	0.99	0.83	0.59	0.41	0.37	1.10	1.34
15	1.08	1.40	1.17	1.07	1.02	0.98	0.82	0.60	0.40	0.36	1.09	1.35
16	1.08	1.13	1.16	1.06	1.02	1.00	0.81	0.61	0.40	0.35	1.08	1.34
17	1.07	1.12	2.20	1.05	1.02	0.99	0.80	0.60	0.40	0.90	1.07	1.34
18	1.07	1.11	1.19	1.04	1.01	0.99	0.80	0.60	0.41	0.95	1.06	1.33
19	1.08	1.11	1.19	1.03	1.01	0.98	0.79	0.59	0.41	0.94	1.05	1.32
20	1.09	1.10	1.18	1.04	1.00	0.97	0.78	0.58	0.40	0.94	1.04	1.30
21	1.09	1.09	1.17	1.05	1.00	0.97	0.77	0.58	0.39	0.93	1.80	1.32
22	1.08	1.08	1.16	1.05	0.99	0.96	0.76	0.57	0.38	0.92	1.40	2.22
23	1.07	1.07	1.16	1.04	0.99	0.95	0.75	0.56	0.37	0.91	1.39	1.39
24	1.06	1.06	2.96	1.04	0.98	0.95	0.74	0.56	0.36	0.90	1.37	1.40
25	1.05	1.05	1.20	1.05	0.98	0.95	0.73	0.55	0.39	0.90	1.36	1.40
26	1.04	1.04	1.19	1.05	0.97	0.94	0.73	0.54	0.45	0.90	1.34	1.41
27	1.04	1.09	1.18	1.04	1.96	0.93	0.72	0.53	0.47	0.89	1.35	1.65
28	1.03	1.08	1.17	1.04	1.96	0.92	0.71	0.52	0.48	0.88	1.41	7.00
29	1.03		1.17	1.03	1.95	0.92	0.70	0.52	0.48	0.87	1.35	1.50
30	2.00		1.16	1.04	1.95	0.91	0.70	0.51	0.48	0.86	1.34	1.48
31	1.11		1.15		1.94		0.69	0.51		0.86		1.80
Suma	**35.84**	**30.41**	**38.75**	**32.29**	**36.40**	**29.16**	**24.88**	**18.38**	**13.27**	**20.13**	**35.12**	**49.78**
Media mensual	1.16	1.09	1.25	1.08	1.17	0.97	0.80	0.59	0.44	0.65	1.17	1.61
Máxima	2.00	1.40	2.96	1.15	1.96	1.00	0.90	0.68	0.52	0.95	1.80	7.00
Mínima	1.03	1.01	1.06	1.03	0.97	0.91	0.69	0.51	0.36	0.36	0.85	1.30
Amplitud mensual	0.97	0.39	1.90	0.12	0.99	0.09	0.21	0.17	0.16	0.59	0.95	5.70

RIO MENDOZA

Nombre del lugar: **CACHEUTA** **Provincia de MENDOZA**

Hidrómetro Nº 35. Tipo "A". Perteneciente a la Oficina de Aforos de la Provincia.

Fecha en que inician las observaciones: 26 de septimbre de 1908. Hora en que se efectúa la observación: 8.00 horas.

DURANTE EL PERIODO 1908 - 1934

Altura máxima. 12.00 Altura mínima. 0.17

Observada ... 11/1/924 Observada ... 1/8/929

AÑO 1934

Máxima anual .. 12.00 Media anual ... 1.73

Mínima anual .. 0.34 Amplitud anual . 11.66

Días	Enero	Febrero	Marzo	Abril	Mayo	Junio	Julio	Agosto	Septiembre	Octubre	Noviembre	Diciembre
1	1.50	3.00	3.00	2.50	1.95	0.90	0.38	0.36	0.42	1.05	2.00	2.10
2	1.49	3.00	3.05	2.50	1.90	0.90	0.37	0.36	0.45	0.52	2.00	2.10
3	1.48	3.00	3.00	2.55	1.95	0.90	0.37	0.37	0.43	0.48	2.12	2.05
4	1.48	3.05	3.10	2.50	1.90	0.84	0.36	0.37	0.43	0.47	2.18	2.05
5	1.51	3.00	3.15	2.48	1.85	0.85	0.36	0.40	0.45	0.48	2.20	2.00
6	1.50	2.95	3.15	2.48	1.80	0.84	0.35	0.37	0.44	0.48	2.23	2.05
7	1.52	2.95	3.15	2.48	1.75	0.84	0.36	0.38	0.44	0.52	2.15	2.12
8	1.48	2.85	3.10	2.45	1.70	0.80	0.38	0.37	0.44	0.50	2.10	2.21
9	1.50	2.90	3.10	2.45	1.70	0.80	0.35	0.38	0.45	0.50	2.10	2.75
10	1.50	2.90	3.05	2.46	1.70	0.78	0.34	0.38	0.44	0.50	2.10	2.60
11	12.00	2.95	3.05	2.45	1.67	0.70	0.35	0.38	0.44	0.52	2.20	2.54
12	2.58	2.95	3.00	2.40	1.61	0.70	0.35	0.40	0.45	0.63	2.16	2.60
13	2.75	2.95	3.00	2.44	1.61	0.70	0.34	0.38	0.45	0.67	2.16	2.55
14	2.75	2.90	3.05	2.48	1.56	0.68	0.34	0.39	0.45	1.25	2.15	2.52
15	2.74	3.05	3.00	2.48	1.55	0.68	0.38	0.39	0.44	1.40	2.15	2.60
16	5.40	3.05	3.00	2.45	1.50	0.65	0.36	0.38	0.46	1.34	2.16	2.60
17	2.85	3.00	3.00	2.45	1.50	0.60	0.37	0.37	0.45	1.27	2.18	2.65
18	2.90	3.00	2.95	3.40	1.50	0.60	0.37	0.39	0.45	1.27	2.20	2.62
19	3.00	3.00	2.95	2.40	1.75	0.60	0.38	0.40	0.45	1.26	2.20	2.65
20	3.05	3.00	2.95	2.40	1.50	0.58	0.37	0.39	0.44	1.26	2.20	2.70
21	3.10	3.00	2.90	2.35	1.48	0.58	0.37	0.41	0.45	1.28	2.15	2.67
22	3.09	3.10	2.90	2.37	1.48	0.55	0.38	0.40	0.45	1.26	2.15	2.70
23	3.07	3.10	2.95	2.35	1.48	0.55	0.36	0.40	0.48	1.25	2.18	2.78
24	3.10	3.15	2.90	2.34	1.48	0.40	0.37	0.41	0.46	1.20	2.20	2.74
25	3.15	3.15	2.90	2.30	1.45	0.40	0.38	0.42	0.45	1.18	2.20	2.75
26	3.18	3.10	2.90	2.30	1.40	0.37	0.38	0.44	0.44	1.18	2.19	2.82
27	3.15	3.15	2.85	2.30	1.36	0.36	0.38	0.42	0.44	1.19	2.20	2.89
28	3.15	3.15	2.80	2.00	1.30	0.37	0.37	0.42	0.46	1.20	2.17	2.93
29	3.18		2.84	2.00	1.30	0.38	0.39	0.41	0.45	1.34	2.17	3.00
30	3.20		2.80	2.00	1.28	0.38	0.37	0.42	1.60	1.32	2.15	3.02
31	3.20		2.75		1.25		0.37	0.42		1.80		3.00
Suma	**89.55**	**84.35**	**92.29**	**71.51**	**49.21**	**19.28**	**11.35**	**12.18**	**14.55**	**30.57**	**64.70**	**79.36**
Media mensual	3.20	3.01	2.98	2.38	1.59	0.64	0.37	0.39	0.48	0.99	2.16	2.56
Máxima	12.00	3.15	3.15	2.55	1.95	0.90	0.39	0.44	1.60	1.80	2.23	3.02
Mínima	1.48	2.85	2.75	2.00	1.25	0.36	0.34	0.36	0.42	0.47	2.00	2.00
Amplitud mensual	10.52	0.30	0.40	0.55	0.70	0.54	0.05	0.08	0.18	1.33	0.23	1.02
Normal	2.24	2.04	1.54	1.05	0.80	0.65	0.58	0.56	0.60	0.77	1.22	1.81
Años	26	26	26	26	26	26	26	26	26	26	26	26

RIO CONLARA

Nombre del lugar: **RENCA** **Provincia de SAN LUIS**

Hidrómetro Nº 141. Tipo "B". Perteneciente a la Dirección de Meteorología, Geofísica e Hidrología.

Fecha en que inician las observaciones: 16 de julio de 1925. Hora en que se efectúa la observación: 8.00 horas.

DURANTE EL PERIODO 1925 - 1934

Altura máxima. 5.00 Altura mínima. 0.05

Observada ... 23/1/931 Observada ... 11/11/934

AÑO 1934

Máxima anual .. 2.10 Media anual ... 0.84

Mínima anual .. 0.19 Amplitud anual . 1.91

Días	Enero	Febrero	Marzo	Abril	Mayo	Junio	Julio	Agosto	Septiembre	Octubre	Noviembre	Diciembre
1	0.50	0.80	0.90	1.90	1.70	0.90	0.37	0.25	0.20	0.19	0.26	1.79
2	0.50	0.80	0.90	1.90	1.70	0.90	0.37	0.25	0.20	0.19	0.26	1.76
3	0.50	0.80	0.90	1.90	1.68	0.90	0.36	0.25	0.20	0.19	0.26	1.95
4	0.50	0.80	0.90	1.89	1.68	0.85	0.36	0.25	0.20	0.19	0.45	1.95
5	0.50	0.80	0.90	1.89	1.65	0.85	0.36	0.24	0.20	0.19	0.45	1.95
6	0.50	0.80	0.90	1.89	1.65	0.72	0.35	0.24	0.20	0.19	0.45	1.93
7	0.50	0.80	0.92	1.87	1.64	0.70	0.35	0.24	0.20	0.19	0.43	1.93
8	0.50	0.80	0.95	1.87	1.60	0.70	0.35	0.24	0.20	0.19	0.43	1.92
9	0.50	0.80	0.95	1.87	1.60	0.47	0.34	0.24	0.20	0.19	0.43	1.92
10	0.50	0.80	0.95	1.86	1.60	0.47	0.34	0.21	0.20	0.39	0.41	1.92
11	0.50	0.80	0.97	1.83	1.50	0.46	0.34	0.21	0.20	0.19	0.41	1.86
12	0.55	0.80	0.97	1.83	1.50	0.46	0.33	0.21	0.20	0.19	0.41	1.86
13	0.55	0.80	0.97	1.83	1.50	0.46	0.33	0.21	0.20	0.19	0.41	1.86
14	0.55	0.80	0.97	1.80	1.45	0.45	0.31	0.21	0.20	0.19	0.41	1.84
15	0.55	0.85	1.00	1.80	1.45	0.45	0.31	0.21	0.20	0.19	0.68	1.84
16	0.55	0.85	1.00	1.80	1.40	0.45	0.31	0.20	0.20	0.19	0.18	1.84
17	0.55	0.90	1.15	1.80	1.40	0.45	0.31	0.20	0.20	0.29	0.68	1.79
18	0.55	0.90	1.54	1.78	1.20	0.45	0.30	0.20	0.20	0.29	0.68	1.79
19	0.55	0.90	2.00	1.78	1.20	0.43	0.30	0.20	0.20	0.28	0.68	1.73
20	0.65	0.90	2.01	1.82	1.20	0.43	0.30	0.20	0.19	0.28	0.70	1.73
21	0.65	0.90	2.00	1.82	1.15	0.43	0.30	0.20	0.19	0.28	0.70	1.73
22	0.65	0.90	2.00	1.79	1.10	0.39	0.29	0.20	0.19	0.33	0.70	1.68
23	0.65	0.90	2.00	1.78	1.05	0.39	0.29	0.20	0.19	0.33	0.70	1.68
24	0.60	0.90	2.10	1.78	1.00	0.39	0.29	0.20	0.19	0.30	0.70	1.66
25	0.60	0.90	2.07	1.75	1.00	0.37	0.28	0.20	0.19	0.30	1.20	1.66
26	0.60	0.90	2.05	1.75	0.95	0.37	0.28	0.20	0.19	0.29	1.80	1.66
27	0.60	0.90	1.93	1.71	0.95	0.37	0.27	0.20	0.19	0.28	1.80	1.65
28	0.60	0.90	1.93	1.71	0.95	0.37	0.27	0.20	0.19	0.28	1.80	1.65
29	0.60		1.91	1.71	0.95	0.37	0.26	0.20	0.19	0.27	1.80	1.65
30	0.60		1.90	1.70	0.90	0.37	0.26	0.20	0.19	0.27	1.79	1.65
31	0.65		1.90		0.90		0.25	0.20		0.26		1.65
Suma	**17.35**	**23.70**	**43.54**	**54.41**	**41.20**	**15.77**	**9.73**	**6.66**	**5.89**	**7.37**	**22.56**	**55.51**
Media	0.56	0.85	1.40	1.81	1.37	0.53	0.31	0.22	0.20	0.24	0.75	1.79
Máxima	0.65	0.90	2.10	1.90	1.70	0.90	0.37	0.25	0.20	0.33	1.80	1.95
Mínima	0.50	0.80	0.90	1.70	0.90	0.37	0.25	0.20	0.19	0.19	0.26	1.65
Amplitud	0.15	0.10	1.20	0.20	0.80	0.53	0.12	0.05	0.01	0.14	1.54	0.30

RIO QUINTO

Nombre del lugar: **LA FLORIDA** **Provincia de SAN LUIS**

Hidrómetro Nº 139. Tipo "B". Perteneciente a la Dirección de Meteorología, Geofísica e Hidrología.

Fecha en que inician las observaciones: 1º de junio de 1925. Hora en que se efectúa la observación: 8.00 horas.

DURANTE EL PERIODO 1925 - 1934

Altura máxima. 5.39 Altura mínima. 1.07

Observada ... 17/1/928 Observada ... 31/12/929

AÑO 1934

Máxima anual .. 4.00 Media anual ... 1.28

Mínima anual .. 1.09 Amplitud anual . 2.91

Días	Enero	Febrero	Marzo	Abril	Mayo	Junio	Julio	Agosto	Septiembre	Octubre	Noviembre	Diciembre
1	1.33	1.75	1.19	1.21	1.20	1.18	1.17	1.15	1.13	1.22	1.29	1.60
2	1.40	1.50	1.18	1.21	1.20	1.18	1.17	1.15	1.13	1.22	1.28	1.57
3	1.38	1.31	1.16	1.21	1.20	1.18	1.17	1.14	1.13	1.21	1.27	1.50
4	1.36	1.26	1.13	1.20	1.20	1.18	1.18	1.14	1.13	1.20	1.25	1.48
5	1.44	1.24	1.30	1.20	1.20	1.18	1.18	1.14	1.13	1.19	3.00	1.47
6	1.38	1.22	1.23	1.20	1.20	1.17	1.17	1.14	1.13	1.18	1.80	1.46
7	1.35	1.20	1.15	1.20	1.20	1.17	1.17	1.14	1.18	1.17	1.65	1.44
8	1.34	1.18	1.14	1.20	1.19	1.17	1.17	1.14	1.18	1.16	1.60	1.41
9	1.33	1.17	1.13	1.20	1.19	1.17	1.17	1.14	1.16	1.16	1.56	1.39
10	1.50	1.16	1.12	1.19	1.19	1.17	1.17	1.13	1.15	1.14	1.53	2.00
11	1.35	1.15	1.12	1.21	1.19	1.17	1.17	1.13	1.14	1.14	1.52	1.70
12	1.60	1.14	1.11	1.21	1.19	1.17	1.17	1.13	1.14	1.14	1.51	1.59
13	1.47	1.13	1.10	1.21	1.19	1.17	1.16	1.13	1.14	1.13	1.40	1.48
14	1.95	1.12	1.10	1.21	1.18	1.16	1.16	1.13	1.13	1.13	1.36	1.46
15	1.70	1.12	1.28	1.21	1.18	1.16	1.16	1.13	1.13	1.13	1.55	1.50
16	1.65	1.12	1.25	1.20	1.18	1.16	1.16	1.13	1.13	1.12	1.49	1.48
17	1.50	1.11	1.17	1.20	1.18	1.16	1.16	1.20	1.13	1.12	1.39	1.65
18	1.80	1.11	1.16	1.20	1.17	1.16	1.16	1.17	1.15	1.35	1.37	1.45
19	1.71	1.11	1.15	1.20	1.17	1.16	1.16	1.16	1.16	1.33	1.35	1.44
20	1.39	1.11	1.15	1.20	1.17	1.16	1.16	1.15	1.15	1.32	1.33	1.70
21	1.23	1.10	1.14	1.20	1.22	1.19	1.15	1.15	1.15	1.30	1.65	2.00
22	1.21	1.10	1.14	1.20	1.21	1.19	1.15	1.14	1.14	1.30	1.50	1.75
23	1.21	1.10	2.00	1.20	1.21	1.18	1.15	1.14	1.14	1.50	1.50	1.53
24	1.19	1.09	2.40	1.20	1.20	1.18	1.15	1.14	1.13	1.38	1.58	1.48
25	1.19	1.09	1.46	1.23	1.20	1.18	1.16	1.14	1.59	1.35	1.45	1.44
26	1.18	1.09	1.35	1.22	1.19	1.17	1.16	1.14	1.52	1.33	1.60	1.42
27	1.18	1.47	1.30	1.21	1.20	1.17	1.15	1.14	1.31	1.32	1.56	1.40
28	1.18	1.25	1.27	1.21	1.19	1.17	1.15	1.14	1.23	1.31	1.75	4.00
29	1.17		1.23	1.21	1.19	1.17	1.15	1.13	1.21	1.30	1.67	2.00
30	1.16		1.22	1.20	1.18	1.17	1.15	1.13	1.20	1.30	1.64	3.00
31	1.16		1.21		1.18		1.15	1.13		1.29		1.94
Suma	**42.99**	**33.50**	**39.04**	**36.15**	**36.94**	**35.15**	**36.01**	**35.39**	**35.47**	**38.44**	**46.40**	**52.73**
Media	1.39	1.20	1.26	1.21	1.19	1.17	1.16	1.14	1.18	1.24	1.55	1.70
Máxima	1.95	1.75	2.40	1.23	1.22	1.19	1.18	1.20	1.59	1.50	3.00	4.00
Mínima	1.16	1.09	1.10	1.19	1.17	1.16	1.15	1.13	1.13	1.12	1.25	1.39
Amplitud	0.79	0.66	1.30	0.04	0.05	0.03	0.03	0.07	0.46	0.38	1.75	2.61
Normal	—	—	—	—	—	—	1.24	1.25	1.21	1.26	1.39	1.44
Años	—	—	—	—	—	—	**10**	**10**	**10**	**10**	**10**	**10**

RIO QUINTO

Nombre del lugar: **PASO DE LAS CARRETAS** **Provincia de SAN LUIS**

Hidrómetro Nº 140. Tipo "B". Perteneciente a la Dirección de Meteorología, Geofísica e Hidrología.

Fecha en que inician las observaciones: 28 de agosto de 1925. Hora en que se efectúa la observación: 8.00 horas.

DURANTE EL PERIODO 1925 - 1934

Altura máxima. 5.50 Altura mínima. 1.15

Observada ... 25/11/934 Observada ... 7/1/930

AÑO 1934

Máxima anual .. 5.50 Media anual ... 1.41

Mínima anual .. 1.20 Amplitud anual . 4.30

Dias	Enero	Febrero	Marzo	Abril	Mayo	Junio	Julio	Agosto	Septiembre	Octubre	Noviembre	Diciembre
1	1.50	1.50	1.24	1.31	1.25	1.29	1.26	1.26	1.26	1.35	1.35	1.96
2	1.40	1.43	1.23	1.30	1.25	1.29	1.26	1.26	1.26	1.35	1.34	1.99
3	1.60	1.35	1.23	1.27	1.26	1.28	1.26	1.26	1.26	1.35	1.36	1.97
4	1.45	1.34	1.23	1.26	1.26	1.28	1.26	1.26	1.26	1.35	1.45	1.73
5	1.40	1.33	1.29	1.25	1.27	1.28	1.26	1.26	1.26	1.34	1.60	1.74
6	1.40	1.32	1.43	1.24	1.27	1.28	1.27	1.26	1.26	1.34	2.00	1.71
7	1.40	1.29	1.30	1.23	1.27	1.27	1.27	1.26	1.30	1.33	1.80	1.66
8	1.49	1.28	1.25	1.23	1.27	1.27	1.27	1.26	1.36	1.33	1.80	1.63
9	1.48	1.27	1.30	1.23	1.27	1.27	1.27	1.26	1.36	1.30	1.70	1.60
10	1.46	1.26	1.35	1.24	1.27	1.26	1.26	1.26	1.34	1.29	1.69	3.90
11	1.47	1.25	1.33	1.25	1.27	1.26	1.26	1.26	1.33	1.28	1.65	1.70
12	.70	1.25	1.34	1.26	1.28	1.26	1.26	1.26	1.30	1.28	1.64	1.71
13	1.58	1.25	1.35	1.26	1.28	1.26	1.26	1.26	1.29	1.28	1.62	1.70
14	1.43	1.25	1.50	1.25	1.28	1.26	1.26	1.26	1.25	1.27	1.62	1.62
15	1.78	1.25	1.40	1.24	1.28	1.26	1.26	1.26	1.24	1.27	1.75	2.00
16	1.56	1.25	1.35	1.24	1.28	1.26	1.26	1.26	1.23	1.27	1.55	1.82
17	1.51	1.24	1.39	1.23	1.28	1.27	1.26	1.26	1.23	1.36	1.54	1.72
18	1.80	1.24	1.41	1.23	1.28	1.26	1.26	1.26	1.29	2.70	1.53	1.70
19	1.55	1.24	1.40	1.24	1.28	1.26	1.25	1.27	1.30	1.90	1.52	1.64
20	1.47	1.24	1.30	1.24	1.30	1.26	1.25	1.28	1.30	1.40	1.60	1.63
21	1.35	1.23	1.28	1.25	1.30	1.26	1.25	1.28	1.29	1.40	1.65	3.50
22	1.34	1.23	1.27	1.24	1.29	1.26	1.25	1.30	1.28	1.54	1.67	2.20
23	1.33	1.23	1.76	1.23	1.29	1.26	1.25	1.27	1.28	1.40	1.70	1.85
24	1.33	1.22	1.70	1.25	1.29	1.26	1.25	1.26	1.28	1.80	1.69	1.67
25	1.29	1.22	1.80	1.26	1.29	1.26	1.25	1.26	1.30	1.65	5.50	1.63
26	1.28	1.20	1.55	1.26	1.29	1.26	1.25	1.26	1.50	1.55	2.70	1.66
27	1.27	1.20	1.49	1.26	1.29	1.26	1.25	1.26	1.39	1.54	2.50	1.80
28	1.26	1.40	1.40	1.26	1.29	1.26	1.26	1.26	1.35	1.39	2.30	2.90
29	1.25		1.35	1.26	1.29	1.26	1.26	1.26	1.35	1.38	2.00	2.10
30	1.24		1.30	1.26	1.29	1.26	1.26	1.26	1.35	1.36	1.90	1.95
31	1.24		1.29		1.29		1.26	1.26		1.35		2.80
Suma	**44.61**	**35.76**	**42.81**	**37.53**	**39.65**	**37.98**	**39.01**	**39.16**	**39.05**	**44.70**	**55.72**	**61.19**
Media mensual	1.42	1.28	1.38	1.25	1.28	1.27	1.26	1.26	1.30	1.44	1.86	1.97
Máxima	1.80	1.50	1.80	1.31	1.30	1.29	1.27	1.30	1.50	2.70	5.50	3.50
Mínima	1.24	1.20	1.23	1.23	1.25	1.26	1.25	1.26	1.23	1.27	1.34	1.60
Amplitud mensual	0.56	0.30	0.57	0.08	0.05	0.03	0.02	0.04	0.27	1.43	4.16	1.90
Normal	1.96	1.96	1.86	1.57	1.53	1.50	1.49	1.46	1.47	1.48	1.63	1.61
Años	9	9	9	9	9	9	9	9	9	9	9	9

RIO QUINTO

Nombre del lugar: **VILLA MERCEDES — PUENTE F.C.P. (Km. 13)** **Provincia de SAN LUIS**

Hidrómetro Nº 33. Tipo "B". Perteneciente a la Dirección de Meteorología, Geofísica e Hidrología.

Fecha en que inician las observaciones: 14 de enero de 1907. Hora en que se efectúa la observación: 8.00 horas.

DURANTE EL PERIODO 1907 - 1934

Altura máxima. 4.90 Altura mínima. 1.10

Observada ... 25/11/934 Observada ... 2/1/928

AÑO 1934

Máxima anual .. 4.90 Media anual ... 1.40

Mínima anual .. 1.30 Amplitud anual . 3.60

Días	Enero	Febrero	Marzo	Abril	Mayo	Junio	Julio	Agosto	Septiembre	Octubre	Noviembre	Diciembre
1	1.30	1.80	1.30	1.34	1.30	1.30	1.30	1.30	1.30	1.34	1.30	1.53
2	1.30	1.70	1.30	1.34	1.30	1.30	1.30	1.30	1.30	1.32	1.30	1.38
3	1.30	1.60	1.30	1.32	1.30	1.30	1.30	1.30	1.30	1.30	1.30	1.30
4	1.30	1.56	1.30	1.32	1.30	1.30	1.30	1.30	1.30	1.30	1.30	1.30
5	1.30	1.54	1.30	1.32	1.30	1.30	1.30	1.30	1.30	1.30	2.00	1.30
6	1.60	1.50	1.30	1.32	1.30	1.30	1.30	1.30	1.30	1.30	2.00	1.30
7	1.80	1.46	1.30	1.30	1.30	1.30	1.30	1.30	1.30	1.30	1.95	1.30
8	1.68	1.42	1.30	1.30	1.30	1.30	1.30	1.30	1.30	1.30	1.86	1.30
9	1.60	1.40	1.30	1.30	1.30	1.30	1.30	1.30	1.30	1.30	1.65	1.30
10	1.58	1.38	1.30	1.30	1.30	1.30	1.30	1.30	1.30	1.30	1.52	1.80
11	1.50	1.36	1.30	1.30	1.30	1.30	1.30	1.30	1.30	1.30	1.40	1.51
12	1.70	1.34	1.30	1.30	1.30	1.30	1.30	1.30	1.30	1.30	1.34	1.30
13	1.90	1.32	1.30	1.30	1.30	1.30	1.30	1.30	1.30	1.30	1.32	1.30
14	2.20	1.30	1.30	1.30	1.30	1.30	1.30	1.30	1.30	1.30	1.32	1.30
15	1.70	1.30	1.30	1.30	1.30	1.30	1.30	1.30	1.30	1.30	1.30	1.30
16	1.60	1.30	1.30	1.30	1.30	1.30	1.30	1.30	1.30	1.30	1.30	1.30
17	1.58	1.30	1.30	1.30	1.30	1.30	1.30	1.30	1.30	1.30	1.30	1.30
18	1.56	1.30	1.30	1.30	1.30	1.30	1.30	1.30	1.30	1.30	1.30	1.30
19	1.70	1.30	1.30	1.30	1.30	1.30	1.30	1.30	1.30	1.60	1.30	1.30
20	1.66	1.30	1.30	1.30	1.30	1.30	1.30	1.30	1.30	1.55	1.30	1.30
21	1.58	1.30	1.30	1.30	1.30	1.30	1.30	1.30	1.30	1.48	1.30	1.30
22	1.54	1.30	1.30	1.30	1.30	1.30	1.30	1.30	1.30	1.34	1.30	1.30
23	1.50	1.30	1.30	1.30	1.30	1.30	1.30	1.30	1.30	1.30	1.85	2.10
24	1.46	1.30	2.70	1.30	1.30	1.30	1.30	1.30	1.30	1.90	2.05	1.75
25	1.40	1.30	1.80	1.30	1.30	1.30	1.30	1.30	1.30	1.82	4.90	1.41
26	1.36	1.30	1.70	1.30	1.30	1.30	1.30	1.30	1.30	1.70	3.52	1.30
27	1.34	1.30	1.60	1.30	1.30	1.30	1.30	1.30	1.40	1.62	3.18	1.30
28	1.32	1.30	1.50	1.30	1.30	1.30	1.30	1.30	1.38	1.45	2.65	2.50
29	1.30		1.40	1.30	1.30	1.30	1.30	1.30	1.38	1.34	2.17	1.98
30	1.30		1.38	1.30	1.30	1.30	1.30	1.30	1.36	1.30	1.85	1.57
31	1.30		1.36		1.30		1.30	1.30		1.30		3.05
Suma	**47.26**	**38.88**	**43.34**	**39.16**	**40.30**	**39.00**	**40.30**	**40.30**	**39.32**	**43.16**	**54.13**	**46.58**
Media mensual	1.52	1.39	1.40	1.30	1.30	1.30	1.30	1.30	1.31	1.39	1.80	1.50
Máxima	2.20	1.80	2.70	1.34	1.30	1.30	1.30	1.30	1.40	1.90	4.90	3.05
Mínima	1.30	1.30	1.30	1.30	1.30	1.30	1.30	1.30	1.30	1.30	1.30	1.30
Amplitud mensual	0.90	0.50	1.40	0.04	0.00	0.00	0.00	0.00	0.10	0.60	3.60	1.75
Normal	0.94	0.97	0.94	0.94	0.94	0.92	0.93	0.93	0.95	0.99	1.00	0.98
Años	24	24	23	24	23	23	24	24	24	23	24	24

RIO COLORADO

Nombre del lugar: **PICHI MAHUIDA** **Territorio de RIO NEGRO**

Hidrómetro Nº 135. Tipo "B". Perteneciente a la Dirección de Meteorología, Geofísica e Hidrología.

Fecha en que inician las observaciones: 7 de mayo de 1918. Hora en que se efectúa la observación: 8.00 horas.

DURANTE EL PERIODO 1918 - 1934

Altura máxima. 2.50 Altura mínima. 0.03

Observada ... 5/1/920 Observada ... 3/1/925

AÑO 1934

Máxima anual .. 1.70 Media anual ... 0.68

Mínima anual .. 0.26 Amplitud anual . 1.44

Días	Enero	Febrero	Marzo	Abril	Mayo	Junio	Julio	Agosto	Septiembre	Octubre	Noviembre	Diciembre
1	1.08	0.60	0.47	0.42	0.29	0.88	0.52	0.36	0.47	0.62	0.90	1.47
2	1.00	0.60	0.46	0.40	9.29	0.78	0.52	0.36	0.48	0.67	0.88	1.50
3	1.00	0.59	0.46	0.38	0.28	0.70	0.52	0.36	0.48	0.70	0.91	1.40
4	1.05	0.59	0.46	0.36	0.29	0.67	0.51	0.37	0.46	0.72	0.94	1.25
5	1.05	0.60	0.45	0.34	0.28	0.70	0.51	0.38	0.48	0.80	1.02	1.20
6	1.03	0.61	0.46	0.31	0.28	0.72	0.50	0.40	0.48	0.87	1.06	1.30
7	1.01	0.60	0.45	0.31	0.27	0.75	0.50	0.41	0.49	0.90	1.11	1.20
8	1.00	0.59	0.45	0.30	0.27	0.80	0.50	0.42	0.53	0.93	1.20	1.20
9	0.99	0.60	0.45	0.31	0.27	0.80	0.50	0.42	0.58	0.89	1.35	1.20
10	0.99	0.60	0.45	0.30	0.27	0.80	0.48	0.40	0.60	0.91	1.40	1.30
11	0.98	0.60	0.45	0.30	0.26	0.77	0.48	0.40	0.62	0.81	1.42	1.34
12	0.97	0.60	0.45	0.30	0.26	0.75	0.46	0.40	0.57	0.77	1.44	1.40
13	0.96	0.59	0.46	0.31	0.26	0.70	0.45	0.40	0.55	0.75	1.43	1.50
14	0.95	0.59	0.45	0.30	0.27	0.67	0.45	0.39	0.53	0.67	1.34	1.60
15	0.98	0.59	0.45	0.29	0.26	0.70	0.45	0.39	0.50	0.68	1.30	1.61
16	0.99	0.61	0.45	0.29	0.26	0.69	0.44	0.40	0.49	0.67	1.33	1.65
17	0.93	0.56	0.45	0.28	0.27	0.70	0.44	0.39	0.49	0.68	1.40	1.50
18	0.90	0.52	0.45	0.28	0.27	0.66	0.42	0.40	0.50	0.72	1.44	1.53
19	0.87	0.51	0.45	0.28	0.27	0.65	0.41	0.40	0.50	0.88	1.48	1.53
20	0.86	0.50	0.43	0.28	0.27	0.60	0.40	0.40	0.51	0.95	1.50	1.60
21	0.86	0.49	0.43	0.28	0.27	0.64	0.39	0.38	0.51	1.00	1.70	1.60
22	0.80	0.49	0.45	0.28	0.27	0.62	0.38	0.39	0.51	0.91	1.65	1.60
23	0.76	0.48	0.44	0.28	0.28	0.60	0.40	0.39	0.51	0.85	1.60	1.60
24	0.72	0.47	0.45	0.27	0.27	0.60	0.40	0.40	0.52	0.95	1.60	1.65
25	0.70	0.46	0.45	0.29	0.28	0.60	0.40	0.40	0.51	0.97	1.70	1.67
26	0.69	0.46	0.46	0.28	0.27	0.57	0.39	0.40	0.52	1.00	1.60	1.63
27	0.67	0.47	0.46	0.28	0.29	0.54	0.39	0.39	0.53	1.02	1.57	1.50
28	0.67	0.46	0.45	0.28	0.30	0.52	0.38	0.39	0.53	1.02	1.58	1.47
29	0.68		0.45	0.28	0.51	0.53	0.37	0.42	0.55	1.00	1.50	1.48
30	0.64		0.45	0.27	0.91	0.53	0.37	0.44	0.54	0.97	1.52	1.50
31	0.62		0.44		0.90		0.37	0.45		0.94		1.52
Suma	**27.40**	**15.43**	**13.98**	**9.13**	**9.99**	**20.24**	**13.70**	**12.30**	**15.54**	**26.22**	**40.87**	**45.50**
Media mensual	0.88	0.55	0.45	0.30	0.32	0.67	0.44	0.40	0.52	0.84	1.36	1.40
Máxima	1.08	0.60	0.47	0.42	0.91	0.88	0.52	0.45	0.62	1.02	1.70	1.67
Mínima	0.62	0.46	0.43	0.27	0.26	0.52	0.37	0.36	0.47	0.62	0.88	1.20
Amplitud mensual	0.46	0.14	0.04	0.15	0.65	0.36	0.15	0.09	0.15	0.40	0.82	0.47
Normal	0.92	0.65	0.46	0.33	0.36	0.39	0.38	0.39	0.47	0.77	1.12	1.15
Años	**16**	**16**	**16**	**16**	**16**	**16**	**16**	**16**	**16**	**16**	**16**	**16**

RIO COLORADO

Nombre del lugar: **BUENA PARADA** **Territorio de RIO NEGRO**

Hidrómetro Nº 78. Tipo "B". Perteneciente a la Dirección de Meteorología, Geofísica e Hidrología.

Fecha en que inician las observaciones: 27 de septiembre de 1902. Hora en que se efectúa la observación: 8.00 horas.

DURANTE EL PERIODO 1902 - 1934

Altura máxima. 3.94 Observada ... 22/1/915

Altura mínima. 0.87 Observada ... 17/6/910

AÑO 1934

Máxima anual .. 3.48 Mínima anual .. 1.86

Media anual ... 2.49 Amplitud anual . 1.62

Días	Enero	Febrero	Marzo	Abril	Mayo	Junio	Julio	Agosto	Septiembre	Octubre	Noviembre	Diciembre
1	2.90	2.40	2.12	1.96	1.92	2.45	2.20	2.10	2.28	2.50	2.65	3.30
2	2.80	2.40	2.15	1.95	1.90	2.40	2.20	2.10	2.28	2.50	2.68	3.24
3	2.79	2.40	2.12	1.95	1.90	2.40	2.20	2.10	2.25	2.50	2.80	3.15
4	2.82	2.40	2.10	1.95	1.88	2.40	2.24	2.10	2.23	2.48	2.84	3.10
5	2.85	2.42	2.10	1.95	1.88	2.40	2.27	2.10	2.23	2.58	3.00	3.10
6	2.80	2.40	2.12	1.94	1.88	2.45	2.22	2.12	2.25	2.67	3.00	3.15
7	2.76	2.40	2.11	1.90	1.90	2.50	2.15	2.12	2.35	2.67	3.00	3.18
8	2.71	2.40	2.15	1.90	1.87	2.50	2.12	2.12	2.38	2.65	3.06	3.10
9	2.78	2.38	2.12	1.90	1.87	2.50	2.12	2.14	2.34	2.60	3.06	3.10
10	2.80	2.38	2.15	1.90	1.89	2.50	2.12	2.14	2.35	2.60	3.10	3.15
11	2.76	2.35	2.12	1.92	1.89	2.40	2.15	2.11	2.38	2.54	3.20	3.20
12	2.71	2.32	2.10	1.95	1.89	2.35	2.10	2.15	2.40	2.50	3.20	3.28
13	2.72	2.30	2.10	1.94	1.88	2.35	2.10	2.15	2.40	2.50	3.20	3.30
14	2.80	2.27	2.08	1.95	1.88	2.30	2.10	2.15	2.35	2.50	3.18	3.30
15	2.76	2.24	2.05	1.95	1.86	2.35	2.10	2.14	2.32	2.48	3.15	3.33
16	2.70	2.22	2.04	1.92	1.88	2.32	2.10	2.17	2.35	2.45	3.15	3.33
17	2.70	2.20	2.04	1.90	1.90	2.30	2.10	2.18	2.35	2.45	3.15	3.30
18	2.70	2.20	2.04	1.90	1.90	2.30	2.10	2.15	2.30	2.50	3.18	3.25
19	2.68	2.20	2.09	1.90	1.89	2.22	2.10	2.12	2.38	2.52	3.20	3.31
20	2.60	2.20	2.10	1.90	1.88	2.20	2.08	2.18	2.38	2.60	3.30	3.35
21	2.60	2.18	2.11	1.90	1.88	2.20	2.08	2.20	2.40	2.60	3.48	3.30
22	2.56	2.18	2.10	1.89	1.88	2.22	2.08	2.20	2.40	2.62	3.40	3.40
23	2.60	2.15	2.10	1.89	1.90	2.20	2.12	2.20	2.40	2.62	3.45	3.40
24	2.60	2.10	2.10	1.93	1.90	2.18	2.12	2.18	2.45	2.60	3.45	3.42
25	2.54	2.10	2.05	1.96	1.90	2.20	2.10	2.20	2.42	2.65	3.48	3.42
26	2.55	2.10	2.05	1.98	1.98	2.20	2.10	2.22	2.42	2.65	3.48	3.40
27	2.54	2.09	2.05	2.00	2.05	2.20	2.10	2.22	2.45	2.68	3.40	3.30
28	2.50	2.09	2.05	1.95	2.00	2.20	2.08	2.24	2.48	2.70	3.30	3.25
29	2.50		2.00	1.95	2.27	2.20	2.08	2.25	2.48	2.70	3.30	3.25
30	2.38		1.99	1.95	2.48	2.20	2.08	2.27	2.50	2.67	3.30	3.25
31	2.38		1.99		2.52		2.10	2.27		2.67		3.25
Suma	**82.89**	**63.47**	**64.59**	**57.93**	**60.50**	**69.59**	**65.91**	**67.09**	**70.95**	**79.95**	**95.14**	**101.16**
Media mensual	2.67	2.27	2.08	2.93	1.95	2.32	2.13	2.16	2.37	2.58	3.17	3.26
Máxima	2.90	2.42	2.15	2.00	2.52	2.50	2.27	2.27	2.50	2.70	3.48	3.42
Mínima	2.38	2.09	1.99	1.89	1.86	2.18	2.08	2.10	2.23	2.45	2.65	3.10
Amplitud mensual	0.52	0.33	0.16	0.11	0.66	0.32	0.19	0.17	0.27	0.25	0.83	0.32
Normal	2.10	2.14	1.87	1.71	1.66	1.98	1.68	1.66	1.73	2.02	2.46	2.51
Años	**32**	**32**	**32**	**32**	**32**	**32**	**32**	**32**	**32**	**32**	**32**	**32**

RIO SENGUERR

Nombre del lugar: **VUELTA SENGUERR** **Territorio de CHUBUT**

Hidrómetro Nº 108. Tipo "B". Perteneciente a la Dirección de Meteorología, Geofísica e Hidrología.

Fecha en que inician las observaciones: 15 de junio de 1904. Hora en que se efectúa la observación: 8.00 horas.

DURANTE EL PERIODO 1904 - 1934

Altura máxima. 3.07 Observada ... 7/9/905

Altura mínima. 0.86 Observada ... 6/4/911

AÑO 1934

Máxima anual .. 2.17 Mínima anual .. 0.97

Media anual ... 1.32 Amplitud anual . 1.20

Días	Enero	Febrero	Marzo	Abril	Mayo	Junio	Julio	Agosto	Septiembre	Octubre	Noviembre	Diciembre
1	1.35	1.19	1.11	1.01	1.02	1.02	1.09	1.15	1.36	1.65	1.77	1.97
2	1.34	1.19	1.11	1.01	1.02	1.02	1.08	1.14	1.36	1.65	1.77	1.94
3	1.33	1.18	1.10	1.00	1.03	1.03	1.08	1.14	1.35	1.66	1.79	1.90
4	1.33	1.18	1.10	1.00	1.03	1.04	1.09	1.13	1.36	1.67	2.01	1.88
5	1.32	1.18	1.10	1.00	1.02	1.06	1.10	1.13	1.37	1.69	2.04	1.84
6	1.30	1.18	1.10	1.00	1.06	1.07	1.10	1.13	1.37	1.71	2.08	1.81
7	1.30	1.17	1.10	1.00	1.02	1.08	1.11	1.13	1.38	1.74	2.10	1.79
8	1.35	1.17	1.09	1.00	1.02	1.08	1.11	1.12	1.39	1.78	2.10	1.75
9	1.40	1.16	1.09	0.99	1.01	1.07	1.11	1.12	1.40	1.82	2.09	1.70
10	1.39	1.16	1.09	0.99	1.01	1.06	1.12	1.11	1.42	1.87	2.07	1.68
11	1.35	1.16	1.08	0.99	1.01	1.06	1.12	1.12	1.43	1.92	2.05	1.65
12	1.32	1.16	1.08	0.98	1.01	1.05	1.13	1.12	1.45	1.98	2.02	1.63
13	1.30	1.16	1.08	0.98	1.02	1.04	1.14	1.13	1.48	2.04	1.99	1.61
14	1.29	1.15	1.08	0.98	1.02	1.03	1.15	1.14	1.50	2.09	1.97	1.59
15	1.28	1.15	1.07	0.98	1.01	1.03	1.15	1.15	1.52	2.14	1.95	1.58
16	1.28	1.14	1.07	0.98	1.01	1.02	1.16	1.17	1.53	2.16	1.91	1.56
17	1.28	1.14	1.06	0.97	1.01	1.02	1.16	1.18	1.54	2.17	1.89	1.54
18	1.27	1.14	1.06	0.97	1.01	1.01	1.16	1.19	1.55	2.17	1.86	1.53
19	1.27	1.13	1.06	0.97	1.01	1.02	1.15	1.21	1.55	2.16	1.84	1.51
20	1.26	1.13	1.05	0.97	1.01	1.04	1.15	1.22	1.55	2.15	1.83	1.50
21	1.25	1.13	1.05	0.97	1.02	1.07	1.14	1.24	1.56	2.13	1.82	1.49
22	1.25	1.13	1.04	0.97	1.02	1.09	1.13	1.27	1.57	2.00	1.80	1.67
23	1.24	1.13	1.04	0.97	1.03	1.12	1.13	1.29	1.59	1.98	1.79	1.60
24	1.24	1.13	1.04	0.98	1.03	1.15	1.12	1.30	1.60	1.95	1.79	1.51
25	1.23	1.13	1.04	0.99	1.03	1.16	1.12	1.31	1.61	1.91	1.81	1.48
26	1.22	1.12	1.03	1.01	1.02	1.16	1.12	1.32	1.61	1.89	1.86	1.47
27	1.21	1.12	1.03	1.01	1.02	1.15	1.12	1.34	1.62	1.86	1.91	1.45
28	1.20	1.12	1.03	1.02	1.02	1.12	1.13	1.36	1.63	1.84	1.98	1.44
29	1.20		1.02	1.02	1.02	1.11	1.14	1.37	1.63	1.82	2.01	1.44
30	1.20		1.02	1.02	1.02	1.10	1.15	1.37	1.64	1.80	1.99	1.43
31	1.19		1.01		1.02		1.15	1.36		1.78		1.43
Suma	**39.74**	**32.23**	**33.03**	**29.73**	**31.57**	**32.08**	**34.91**	**37.46**	**44.92**	**59.18**	**57.89**	**50.27**
Media mensual	1.28	1.15	1.06	0.99	1.02	2.07	1.13	1.21	1.50	1.91	1.93	1.62
Máxima	1.40	1.19	1.11	1.02	1.03	1.16	1.16	1.37	1.64	2.17	2.10	1.97
Mínima	1.19	1.12	1.01	0.97	1.01	1.01	1.08	1.11	1.35	1.65	1.77	1.43
Amplitud mensual	0.21	0.07	0.10	0.05	0.02	0.15	0.08	0.26	0.29	0.52	0.33	0.54
Normal	1.30	1.14	1.06	1.15	1.34	1.38	1.46	1.49	1.60	1.84	1.74	1.52
Años	**26**	**26**	**26**	**27**	**27**	**26**	**25**	**27**	**27**	**27**	**27**	**27**

RIO CHUBUT

Nombre del lugar: **BOCA DE LA ZANJA** **Territorio de CHUBUT**

Hidrómetro Nº 148. Tipo "B". Perteneciena a la Dirección de Meteorología Geofísica e Hidrología.

Fecha en que se inician las observaciones: 9 de abril de 1930. Hora en que se efectúa la observación: 8.00 horas.

DURANTE EL PERIODO 1892 - 1934

Altura máxima. 5.00 Alutra mínima. 0.96

Observada ... 19/7/932 Observada ... 19/3/932

AÑO 1934

Máxima anual .. 3.11 Media anual ... 1.89

Mínima anual .. 1.02 Amplitud anual . 2.09

Días	Enero	Febrero	Marzo	Abril	Mayo	Junio	Julio	Agosto	Septiembre	Octubre	Noviembre	Diciembre
1	1.44	1.44	1.16	1.03	1.44	1.64	1.76	2.29	2.35	2.38	2.29	2.35
2	1.43	1.43	1.15	1.03	1.43	1.78	1.76	2.28	2.34	2.45	2.28	2.30
3	1.43	1.43	1.15	1.03	1.44	1.88	1.80	2.29	2.34	2.52	2.28	2.28
4	1.44	1.42	1.15	1.02	1.46	1.99	2.35	2.31	2.34	2.58	2.26	2.22
5	1.45	1.41	1.14	1.02	1.47	1.94	2.23	2.38	2.31	2.65	2.34	2.20
6	1.47	1.41	1.13	1.02	1.48	2.10	2.20	2.45	2.35	2.81	2.44	2.19
7	1.48	1.38	1.13	1.03	1.48	2.15	2.15	2.56	2.37	2.92	2.55	2.17
8	1.48	1.37	1.12	1.03	1.47	2.11	2.24	2.62	2.44	3.02	2.53	2.13
9	1.49	1.37	1.11	1.05	1.49	1.95	2.29	2.67	2.49	3.08	2.50	2.08
10	1.49	1.37	1.11	1.05	1.50	1.95	2.23	2.75	2.45	3.11	2.50	2.02
11	1.50	1.35	1.10	1.06	1.50	1.96	2.18	2.80	2.44	3.01	2.49	1.95
12	1.50	1.34	1.09	1.07	1.52	1.93	2.10	2.81	2.42	2.87	2.49	1.99
13	1.51	1.32	1.09	1.10	1.53	1.92	2.05	2.79	2.40	2.78	2.50	2.04
14	1.51	1.32	1.08	1.11	1.52	1.90	2.05	2.76	2.39	2.71	2.45	2.08
15	1.53	1.30	1.08	1.12	1.54	1.97	2.06	2.75	2.37	2.65	2.40	2.06
16	1.54	1.27	1.07	1.13	1.55	1.94	2.06	2.73	2.36	2.57	2.37	2.03
17	1.56	1.26	1.06	1.15	1.60	1.93	2.07	2.70	2.36	2.49	2.36	2.00
18	1.57	1.26	1.06	1.17	1.60	1.92	2.08	2.70	2.34	2.46	2.38	1.95
19	1.58	1.25	1.06	1.20	1.60	1.97	2.08	2.72	2.33	2.46	2.39	1.93
20	1.60	1.24	1.06	1.23	1.61	1.78	2.10	2.75	2.31	2.54	2.44	1.90
21	1.57	1.22	1.05	1.25	1.61	1.77	2.10	2.74	2.31	2.54	2.50	1.95
22	1.56	1.22	1.05	1.28	1.61	1.76	2.11	2.72	2.29	2.53	2.65	1.98
23	1.55	1.21	1.04	1.95	1.62	1.75	2.25	2.69	2.26	2.50	3.09	1.90
24	1.53	1.21	1.09	1.90	1.62	1.75	2.27	2.51	2.25	2.46	3.07	2.10
25	1.50	1.19	1.17	1.79	1.61	1.74	2.25	2.52	2.27	2.44	2.89	2.27
26	1.49	1.18	1.20	1.75	1.61	1.74	2.24	2.51	2.28	2.43	2.71	2.00
27	1.47	1.17	1.16	1.69	1.60	1.74	2.24	2.50	2.28	2.41	2.66	1.96
28	1.47	1.16	1.12	1.60	1.61	1.75	2.25	2.45	2.27	2.38	2.48	1.91
29	1.46		1.07	1.58	1.63	1.75	2.26	2.43	2.26	2.35	2.43	1.80
30	1.45		1.05	1.45	1.63	1.76	2.27	2.40	2.26	2.32	2.38	1.77
31	1.44		1.03		1.63		2.27	2.37		2.30		1.74
Suma	**46.49**	**36.50**	**34.13**	**37.89**	**48.01**	**56.22**	**66.35**	**79.95**	**70.23**	**80.72**	**75.10**	**63.25**
Media mensual	1.50	1.30	1.10	1.26	1.55	1.87	2.14	2.58	2.34	2.60	2.50	2.04
Máxima	1.60	1.44	1.20	1.95	1.63	2.15	2.35	2.81	2.49	3.11	3.09	2.35
Mínima	1.43	1.16	1.03	1.02	1.43	1.64	1.76	2.28	2.25	2.30	2.26	1.74
Amplitud mensual	0.17	0.28	0.17	0.93	0.20	0.51	0.59	0.53	0.24	0.81	0.83	0.61

RIO CHUBUT

Nombre del lugar: **Valles de las Plumas** **Territorio de CHUBUT**

Hidrómetro Nº 105. Tipo "A". Perteneciente a la Dirección de Meteorología Geofísica e Hidrología.

Fecha en que se inician las observacione: 1º de enero de enero 1905. Hora en que se efectúa la observación 8.00 horas.

DURANTE EL PERIODO 1905 - 1934 **AÑO 1934**

Altura máxima. 3.00 Altura mínima. 0.45 Máxima anual .. 1.80 Media anual ...

Observada ... 2/8/905 Observada ... 26/3/913 Mínima anual .. 0.50 Amplitud anual . 1.30

Días	Enero	Febrero	Marzo	Abril	Mayo	Junio	Julio	Agosto	Septiembre	Octubre	Noviembre	Diciembre
1	0.85	0.66	0.60	0.57		0.68	0.61	1.02	1.12	1.25	1.10	1.20
2	0.84	0.66	0.59	0.57		0.70	0.95	1.01	1.08	1.28	1.10	1.15
3	0.83	0.65	0.59	0.57		0.70	0.99	1.22	1.06	1.35	1.15	1.11
4	0.81	0.64	0.59	0.58		0.90	0.92	1.40	1.05	1.55	1.20	1.06
5	0.83	0.64	0.52	0.58		0.88	0.89	1.45	1.05	1.58	1.30	1.00
6	0.83	0.63	0.52	0.58		0.90	0.86	1.36	1.13	1.65	1.35	1.00
7	0.83	0.63	0.52	0.58		0.80	0.84	1.26	1.23	1.70	1.34	1.00
8	0.83	0.61	0.52	0.58		0.74	0.86	1.21	1.22	1.80	1.32	0.98
9	0.83	0.61	0.52	0.59		0.73	0.90	1.17	1.20	1.78	1.30	0.98
10	0.81	0.61	0.52	0.60		0.74	0.96	1.15	1.20	1.62	1.30	0.98
11	0.81	0.59	0.52	0.60		0.74	0.84	1.13	1.19	1.55	1.30	1.00
12	0.80	0.58	0.52	0.60		0.70	0.84	1.10	1.17	1.48	1.30	1.03
13	0.79	0.58	0.52	0.61		0.69	0.86	1.08	1.15	1.45	1.25	1.03
14	0.78	0.58	0.52	0.61		0.68	0.85	1.06	1.11	1.38	1.20	1.05
15	0.77	0.57	0.53	0.61		0.65	0.85	1.05	1.10	1.34	1.20	1.03
16	0.77	0.56	0.53	0.61		0.65	0.84	1.04	1.08	1.30	1.21	1.00
17	0.76	0.56	0.53	0.62		0.65	0.82	1.03	1.05	1.30	1.23	0.97
18	0.75	0.55	0.52	0.63		0.65	0.81	1.00	1.05	1.30	1.23	0.94
19	0.75	0.54	0.52	0.63		0.68	0.80	0.99	1.05	1.35	1.28	0.94
20	0.75	0.51	0.53	0.63		0.68	0.85	0.95	1.05	1.35	1.39	1.10
21	0.75	0.51	0.55	0.63		0.71	0.95	0.95	1.08	1.34	1.60	0.95
22	0.74	0.50	0.55	0.62		0.65	1.02	0.98	1.11	1.28	1.80	1.30
23	0.74	0.50	0.55	0.62		0.63	0.97	1.16	1.11	1.25	1.58	1.25
24	0.73	0.53	0.73	1.23		0.60	0.94	1.23	1.08	1.25	.153	1.00
25	0.71	0.61	0.63	0.78		0.60	0.92	1.26	1.07	1.24	1.44	0.94
26	0.69	0.61	0.58	0.68		0.60	0.90	1.28	1.08	1.24	1.44	0.92
27	0.69	0.61	0.58	0.63		0.60	0.98	1.26	1.08	1.20	1.37	0.92
28	0.68	0.60	0.58	0.62		0.61	1.02	1.20	1.13	1.19	1.30	0.90
29	0.68		0.58	0.62		0.60	1.09	1.19	1.17	1.15	1.25	0.90
30	0.68		0.57	0.63		0.60	1.04	1.16	1.20	1.14	1.20	0.86
31	0.66		0.57				1.02	1.15		1.12		0.83
Suma	**23.77**	**16.43**	**17.20**	**19.01**		**20.74**	**27.99**	**35.50**	**33.45**	**42.76**	**39.56**	**31.32**
Media mensual	0.77	0.60	0.55	0.63		0.69	0.90	1.15	1.11	1.38	1.32	1.01
Máxima	0.85	0.66	0.73	1.23		0.90	1.09	1.45	1.23	1.80	1.80	1.30
Mínima	0.66	0.50	0.52	0.57		0.60	0.61	0.95	1.05	1.12	1.10	0.83

RIO CHUBUT

Nombre del lugar: **GAIMAN** **Territorio de CHUBUT**

Hidrómetro Nº 106. Tipo "B". Perteneciente a la Dirección de Meteorología, Geofísica e Hidrología.

Fecha en que inician las observaciones: 28 de septiembre de 1904. Hora en que se efectúa la observación: 8.00 horas.

DURANTE EL PERIODO 1904 - 1934

Altura máxima. 5.30 Observada ... 28/7/932

Altura mínima. —0.07 Observada ... 21/3/934

AÑO 1934

Máxima anual .. 3.43 Mínima anual .. —0.07

Media anual ... 0.97 Amplitud anual . 3.50

Días	Enero	Febrero	Marzo	Abril	Mayo	Junio	Julio	Agosto	Septiembre	Octubre	Noviembre	Diciembre
1	0.50	0.15	—0.04	0.00	0.30	0.46	0.75	1.50	1.80	1.44	1.71	2.07
2	0.49	0.15	—0.05	0.00	0.32	0.48	0.73	1.60	1.76	1.40	1.67	2.00
3	0.48	0.11	—0.05	0.02	0.30	0.52	0.70	1.55	1.68	1.65	1.53	1.95
4	0.45	0.08	—0.05	0.03	0.28	0.70	0.68	1.49	1.65	1.87	1.45	1.70
5	0.43	0.06	—0.06	0.03	0.28	0.80	0.64	1.45	1.60	1.93	1.43	1.67
6	0.41	0.04	—0.06	0.04	0.25	0.90	0.95	2.00	1.57	2.10	1.40	1.57
7	0.39	0.04	—0.06	0.05	0.23	1.05	1.25	2.07	1.66	2.15	1.42	1.45
8	0.38	0.03	—0.05	0.05	0.23	1.11	1.45	2.45	1.47	2.21	1.95	1.35
9	0.38	0.03	—0.04	0.04	0.21	1.20	1.35	2.33	1.44	2.60	1.98	1.30
10	0.37	0.05	—0.04	0.05	0.20	1.05	1.32	2.37	1.46	3.05	1.94	1.28
11	0.35	0.07	—0.04	0.05	0.18	1.00	1.30	2.40	1.48	3.20	1.92	1.20
12	0.35	0.06	—0.05	0.06	0.22	0.95	1.45	1.90	1.44	3.20	1.88	1.00
13	0.33	0.05	—0.05	0.20	0.21	0.93	1.43	1.80	1.40	3.10	1.84	1.02
14	0.32	0.05	—0.03	0.22	0.30	0.90	1.35	1.75	1.42	2.80	1.90	1.04
15	0.30	0.03	—0.03	0.10	0.29	0.88	1.33	1.73	1.70	2.60	1.87	1.24
16	0.28	0.03	—0.03	0.09	0.27	0.86	1.33	1.77	1.73	2.30	1.80	1.22
17	0.28	0.10	—0.03	0.10	0.28	0.83	1.35	1.80	1.75	2.20	1.77	1.19
18	0.25	0.10	—0.03	0.10	0.26	0.80	1.23	1.74	1.70	1.97	1.70	1.17
19	0.24	0.08	—0.04	0.12	0.40	0.76	1.15	1.65	1.64	2.00	1.66	1.10
20	0.23	0.08	—0.06	0.12	0.45	0.70	1.10	1.60	1.50	1.93	1.64	1.00
21	0.22	0.04	—0.07	0.10	0.45	0.65	1.09	1.50	1.48	1.85	1.70	0.95
22	0.22	0.01	—0.07	0.11	0.47	1.10	1.10	1.46	2.10	1.84	0.09	0.90
23	0.21	0.00	—0.06	0.14	0.42	0.59	1.11	1.45	1.40	2.16	2.30	1.20
24	0.21	—0.01	—0.06	0.17	0.40	0.80	1.32	1.42	1.42	1.97	2.85	1.40
25	0.20	—0.02	—0.05	0.16	0.45	0.83	1.37	1.40	1.44	1.88	3.43	1.75
26	0.20	—0.03	—0.05	0.15	0.47	0.80	1.38	1.60	1.55	1.95	3.30	1.73
27	0.20	—0.03	—0.04	0.17	0.43	0.82	1.33	1.64	1.59	1.90	3.15	1.55
28	0.18	—0.04	0.20	0.70	0.45	0.77	1.30	1.90	1.63	1.88	2.40	1.40
29	0.16		0.22	0.45	0.50	0.75	1.24	1.97	1.58	1.84	2.30	1.20
30	0.16		0.08	0.39	0.45	0.73	1.22	2.02	1.50	1.75	2.10	1.00
31	0.15		0.00		0.44		1.48	1.95		1.73		0.95
Suma	**9.32**	**1.31**	**—0.79**	**4.01**	**10.39**	**24.22**	**36.78**	**55.28**	**46.90**	**66.71**	**59.83**	**41.55**
Media mensual	0.30	0.05	0.03	0.13	0.34	0.81	1.19	1.78	1.56	2.15	1.99	1.34
Máxima	0.50	0.15	0.22	0.70	0.50	1.20	1.48	2.45	1.80	3.20	3.43	2.07
Mínima	0.15	—0.04	—0.07	0.00	0.18	0.46	0.64	1.40	1.40	1.40	1.40	0.90
Amplitud mensual	0.35	0.19	0.29	0.70	0.32	0.74	0.84	1.05	0.40	1.80	2.03	1.17
Normal	1.12	0.91	0.78	0.82	1.13	1.49	1.76	1.94	1.73	1.94	1.89	1.46
Años	**30**	**30**	**30**	**30**	**30**	**30**	**30**	**30**	**30**	**30**	**30**	**30**

RIO NEGRO

Nombre del lugar: **FUERTE GENERAL ROCA** **Territorio de RIO NEGRO**

Hidrómetro Nº 146. Tipo D. G. I. Perteneciente a la Dirección General de Irrigación (M. O. P.)

Fecha en que inician las observaciones: 8 de enero de 1923. Hora en que se efectúa la observación 8.00 horas.

DURANTE EL PERIODO 1923 - 1934

Altura máxima. 4.73 Altura mínima. 0.17

Observada ... 13/7/928 Observada ... 29/4/934

AÑO 1934

Máxima anual .. 3.45 Media anual ... 1.74

Mínima anual .. 0.17 Amplitud anual . 3.28

Días	Enero	Febrero	Marzo	Abril	Mayo	Junio	Julio	Agosto	Septiembre	Octubre	Noviembre	Diciembre
1	1.95	0.98	0.52	0.36	0.21	2.44	2.79	2.41	1.81	2.55	2.57	2.49
2	2.02	0.94	0.51	0.38	0.20	2.47	2.67	2.58	1.80	2.96	2.97	2.40
3	1.90	1.01	0.48	0.32	0.21	2.86	2.59	2.55	1.89	3.05	2.87	2.42
4	1.88	0.92	0.47	0.34	0.35	2.52	2.59	2.42	1.99	2.97	2.79	2.42
5	1.87	0.88	0.48	0.32	0.45	2.73	2.64	2.36	2.04	2.96	2.87	2.37
6	1.81	0.84	0.47	0.31	0.45	2.92	2.88	2.30	2.06	2.85	2.98	2.37
7	1.83	0.82	0.47	0.30	0.42	3.01	2.69	2.26	2.08	2.69	3.03	2.45
8	1.79	0.83	0.50	0.32	0.41	2.67	2.57	2.22	2.10	2.61	3.04	2.53
9	1.75	0.86	0.44	0.32	0.39	2.48	2.47	2.19	2.07	2.54	3.06	2.63
10	1.71	0.83	0.45	0.38	0.39	2.34	2.39	2.15	2.06	2.51	3.10	2.66
11	1.70	0.82	0.47	0.37	0.37	2.38	2.31	2.16	1.94	2.52	2.97	2.65
12	1.64	0.79	0.47	0.36	0.37	2.94	2.25	2.28	1.91	2.55	2.87	2.59
13	1.59	0.75	0.41	0.36	0.35	3.45	2.18	2.20	1.91	2.44	2.88	2.48
14	1.59	0.70	0.41	0.35	0.35	2.90	2.12	2.12	1.86	2.40	2.92	2.37
15	1.57	0.68	0.47	0.36	0.34	2.74	2.08	2.10	1.84	2.42	2.97	2.32
16	1.55	0.66	0.58	0.35	0.33	3.32	2.06	2.06	1.84	2.53	2.99	2.34
17	1.49	0.66	0.55	0.34	0.30	3.21	2.64	2.00	1.86	2.61	3.05	2.42
18	1.44	0.70	0.50	0.33	0.30	2.90	2.64	1.97	1.89	2.61	3.08	2.40
19	1.42	0.74	0.49	0.30	0.31	2.66	2.93	1.94	1.91	2.56	3.09	2.41
20	1.39	0.71	0.47	0.29	0.30	2.58	2.63	1.89	1.91	2.53	3.12	2.41
21	1.33	0.67	0.47	0.27	0.30	2.90	2.49	1.88	1.89	2.44	3.21	2.41
22	1.28	0.65	0.61	0.26	0.58	2.72	2.40	1.88	1.89	2.42	3.16	2.39
23	1.27	0.64	0.54	0.25	0.73	2.65	2.33	1.91	1.90	2.47	3.10	2.30
24	1.25	0.62	0.47	0.26	0.64	2.48	2.28	1.92	1.93	2.46	2.98	2.22
25	1.22	0.60	0.44	0.25	0.65	2.40	2.24	1.90	1.97	2.47	2.88	2.15
26	1.16	0.58	0.43	0.25	2.51	2.30	2.38	1.85	2.04	2.40	2.84	2.08
27	1.11	0.55	0.39	0.24	2.78	2.28	2.41	1.87	2,09	2.30	2.83	2.05
28	1.08	0.53	0.38	0.23	2.77	2.91	2.31	1.91	2.17	2.23	2.79	2.02
29	1.06		0.40	0.17	2.48	3.12	2.24	1.91	2.22	2.20	2.72	2.03
30	1.03		0.40	0.21	2.33	2.89	2.19	1.86	2.20	2.25	2.64	1.99
31	1.01		0.41		2.26		2.14	1.83		2.42		1.97
Suma	**46.69**	**20.96**	**14.55**	**9.15**	**24.83**	**82.36**	**75.53**	**64.88**	**59.07**	**78.92**	**88.37**	**72.74**
Media mensual	1.59	0.75	0.47	0.30	0.80	2.75	2.44	2.09	1.97	2.55	2.91	2.35
Máxima	2.02	1.01	0.61	0.38	2.78	3.45	2.93	2.58	2.22	3.05	3.21	2.66
Mínima	1.01	0.53	0.38	0.17	0.20	2.28	2.06	1.83	1.80	2.20	2.57	1.97
Amplitud mensual	1.01	0.48	0.23	0.21	2.58	1.17	0.87	0.75	0.42	0.85	0.64	0.69
Normal	1.82	1.32	1.10	1.16	1.41	2.05	2.50	2.42	2.36	2.68	2.74	2.42
Años	**11**	**11**	**11**	**11**	**11**	**11**	**11**	**11**	**11**	**11**	**11**	**11**

RIO NEGRO

Nombre del lugar: **CHOELE CHOEL** **Territorio de RIO NEGRO**

Hidrómetro Nº 101. Tipo "B". Perteneciente a la Dirección de Meteorología, Geofísica e Hidrología.

Fecha en que inician las observaciones: 27 de abril de 1904. Hora en que se efectúa la observación: 8.00 horas.

DURANTE EL PERIODO 1904 - 1934

Altura máxima. 6.80 Altura mínima. 0.48

Observada ... 20/7/915 Observada ... 26/3/925

AÑO 1934

Máxima anual .. 4.63 Media anual ... 2.61

Mínima anula .. 0.84 Amplitud anual . 3.79

Días	Enero	Febrero	Marzo	Abril	Mayo	Junio	Julio	Agosto	Septiembre	Octubre	Noviembre	Diciembre
1	2.75	1.78	1.10	1.12	1.11	3.09	4.34	3.05	2.66	3.19	3.32	3.74
2	2.72	1.74	1.10	1.12	1.11	3.27	3.98	2.97	2.63	3.36	3.44	3.52
3	2.69	1.70	1.09	1.10	1.12	3.30	3.77	3.50	2.60	3.90	3.95	3.40
4	2.74	1.67	1.09	1.07	1.12	3.90	3.65	3.58	2.63	4.26	4.12	3.37
5	2.74	1.65	1.08	1.07	1.12	3.66	3.63	3.43	2.77	4.26	3.96.	3.37
6	2.71	1.62	1.07	1.07	1.12	3.60	3.60	3.33	2.87	4.20	3.94	3.32
7	2.70	1.60	1.07	1.05	1.31	3.85	4.02	3.26	2.96	4.13	4.19	3.29
8	2.68	1.59	1.07	1.05	1.29	4.12	3.95	3.20	2.97	3.88	4.25	3.34
9	2.66	1.55	1.07	1.04	0.96	3.86	3.66	3.14	2.99	3.73	4.32	3.46
10	2.63	1.53	1.06	1.04	0.98	3.53	3.51	3.11	2.98	3.62	4.30	3.58
11	2.52	1.51	1.06	1.09	0.98	3.34	3.40	3.04	2.91	3.56	4.27	3.64
12	2.48	1.48	1.06	1.10	0.96	3.24	3.29	3.10	2.83	3.53	4.30	3.66
13	2.45	1.45	1.06	1.10	0.95	3.77	3.19	3.10	2.78	3.50	4.10	3.63
14	2.39	1.41	1.05	1.10	0.94	4.55	3.11	3.15	2.77	3.48	4.05	3.48
15	2.36	1.39	1.05	1.10	0.94	4.34	3.05	3.06	2.74	3.40	4.01	3.39
16	2.30	1.36	1.05	1.09	0.93	3.90	2.96	3.00	2.71	3.39	4.15	3.20
17	2.28	1.34	1.05	1.09	0.91	4.27	2.92	2.94	2.70	3.36	4.27	3.25
18	2.24	1.33	1.05	1.09	0.90	4.63	3.40	2.89	2.69	3.36	4.35	3.32
19	2.18	1.31	1.05	1.11	0.90	4.28	3.51	2.84	2.69	3.68	4.37	3.34
20	2.15	1.28	1.05	1.11	0.88	3.84	4.13	2.78	2.76	3.66	4.38	3.36
21	2.10	1.26	1.18	1.12	0.88	3.61	3.81	2.73	2.76	3.62	4.48	3.34
22	2.08	1.23	1.23	1.12	0.90	3.87	3.55	2.69	2.74	3.50	4.56	3.33
23	2.05	1.21	1.31	1.08	0.84	3.92	3.40	2.64	2.72	3.43	4.52	3.32
24	2.01	1.19	1.31	1.08	0.89	3.72	3.31	2.71	2.74	3.47	4.47	3.30
25	1.97	1.18	1.28	1.08	1.29	3.55	3.23	2.75	2.76	3.48	4.38	3.16
26	1.96	1.16	1.26	1.07	1.24	3.46	3.18	2.73	2.80	3.50	4.15	3.12
27	1.93	1.15	1.23	1.07	2.08	3.25	3.18	2.67	2.89	3.42	3.98	2.96
28	1.90	1.12	1.21	1.08	2.72	3.21	3.40	2.67	2.96	3.41	3.96	2.84
29	1.88		1.18	1.08	3.80	3.70	3.27	2.73	3.03	3.20	3.92	2.76
30	1.87		1.16	1.08	3.56	4.16	3.18	2.78	3.11	3.14	3.83	2.69
31	1.83		1.15		3.30		3.11	2.71		3.15		2.70
Suma	**71.95**	**39.79**	**34.83**	**32.57**	**42.03**	**112.79**	**107.69**	**92.28**	**84.15**	**110.77**	**124.29**	**102.18**
Media mensual	2.32	1.41	1.12	1.09	1.36	3.76	3.47	2.98	2.81	3.57	4.14	3.30
Máxima	2.75	1.78	1.31	1.12	3.80	4.63	4.34	3.58	3.11	4.26	4.56	3.74
Mínima	1.83	1.12	1.05	1.04	0.84	3.09	2.92	2.64	2.60	3.14	3.32	2.69
Amplitud mensual	0.92	0.66	0.26	0.08	2.96	1.54	1.42	0.94	0.51	1.12	1.24	1.05
Normal	2.16	1.57	1.29	1.34	1.97	2.58	2.93	2.82	2.68	3.21	3.30	2.94
Años	**31**	**30**	**30**	**30**	**31**	**31**	**31**	**31**	**31**	**31**	**31**	**31**

RIO NEGRO

Nombre del lugar: **CORONEL PRINGLES** **Territorio de RIO NEGRO**

Hidrómetro Nº 102. Tipo "B". Perteneciente a la Dirección de Meteorología, Geofísica e Hidrología.

Fecha en que inician las observaciones: 24 de abril de 1905. Hora en que se efectúa la observación: 8.00 horas.

DURANTE EL PERIODO 1905 - 1934

Altura máxima. 4.81 Altura mínima. 0.49

Observada ... 11/8/930 Observada ... 2/4/925

AÑO 1934

Máxima anual .. 4.04 Media anual ... 2.56

Mínima anual .. 1.14 Amplitud anual . 2.90

Días	Enero	Febrero	Marzo	Abril	Mayo	Junio	Julio	Agosto	Septiembre	Octubre	Noviembre	Diciembre
1	2.76	1.96	1.50	1.30	1.19	3.20	3.30	3.10	2.75	2.97	3.00	3.63
2	2.76	1.94	1.48	1.30	1.19	3.16	3.60	3.00	2.73	3.00	3.00	3.58
3	2.70	1.93	1.44	1.29	1.17	3.03	3.86	2.93	2.65	3.05	3.00	3.58
4	2.66	1.90	1.44	1.29	1.17	3.01	3.80	2.93	2.67	3.15	3.20	3.37
5	2.68	1.85	1.42	1.28	1.17	3.09	3.56	3.10	2.62	3.45	3.40	3.21
6	2.73	1.83	1.42	1.28	1.16	3.30	3.54	3.30	2.62	3.66	3.75	3.16
7	2.69	1.83	1.44	1.26	1.14	3.46	3.32	3.25	2.70	3.80	3.70	3.14
8	2.69	1.80	1.42	1.26	1.18	3.36	3.30	3.20	2.79	3.77	3.70	3.12
9	2.66	1.78	1.42	1.24	1.29	3.50	3.36	3.10	2.96	3.74	3.70	3.06
10	2.63	1.77	1.42	1.24	1.35	3.69	3.61	3.03	2.96	3.66	3.90	3.09
11	2.62	1.77	1.40	1.24	1.33	3.65	3.45	3.00	2.92	3.50	3.92	3.17
12	2.60	1.72	1.40	1.23	1.33	3.45	3.32	3.00	2.92	3.40	3.88	3.25
13	2.58	1.70	1.40	1.23	1.33	3.28	3.20	2.93	2.92	3.35	3.90	3.34
14	2.52	1.68	1.35	1.23	1.34	3.18	3.12	2.98	2.85	3.30	3.91	3.36
15	2.52	1.68	1.35	1.28	1.31	3.35	3.05	2.99	2.81	3.30	3.85	3.38
16	2.51	1.66	1.34	1.30	1.29	3.78	3.00	3.02	2.78	3.30	3.72	3.24
17	2.45	1.64	1.33	1.26	1.29	4.00	2.98	3.00	2.80	3.30	3.72	3.14
18	2.40	1.60	1.32	1.28	1.29	3.80	2.91	2.96	2.80	3.16	3.72	3.03
19	2.40	1.57	1.32	1.28	1.29	3.85	2.86	2.92	2.75	3.30	3.72	3.02
20	2.36	1.53	1.38	1.28	1.28	4.03	2.92	2.89	2.75	3.40	3.74	3.00
21	2.30	1.53	1.41	1.28	1.26	4.03	3.23	2.83	2.73	3.47	3.95	3.10
22	2.26	1.53	1.40	1.24	1.24	3.80	3.47	2.80	2.71	3.50	3.99	3.13
23	2.25	1.53	1.39	1.24	1.23	3.50	3.62	2.77	2.77	3.37	4.00	3.12
24	2.20	1.53	1.39	1.24	1.23	3.61	3.40	2.73	2.80	3.27	4.02	3.10
25	2.26	1.56	1.41	1.24	1.26	3.66	3.22	2.73	2.78	3.20	4.03	3.10
26	2.10	1.52	1.45	1.26	1.28	3.55	3.24	2.71	2.75	3.20	4.04	3.05
27	2.08	1.52	1.52	1.26	1.55	3.43	3.05	2.71	2.74	3.20	4.00	2.99
28	2.08	1.50	1.50	1.23	1.57	3.31	3.00	2.75	2.76	3.20	3.90	2.94
29	2.04		1.39	1.23	1.57	3.28	3.00	2.74	2.80	3.20	3.72	2.85
30	2.01		1.35	1.20	3.10	3.10	3.09	2.70	2.88	3.18	3.68	2.79
31	1.98		1.33		3.25		3.10	2.71		3.02		2.76
Suma	**75.48**	**47.36**	**43.53**	**37.77**	**43.63**	**104.44**	**101.48**	**90.81**	**83.47**	**103.37**	**111.76**	**97.80**
Media mensual	2.46	1.69	1.28	1.22	1.41	3.48	3.27	2.93	2.78	3.33	3.73	3.15
Máxima	2.76	1.96	1.52	1.30	3.25	4.03	3.86	3.30	2.96	3.80	4.04	3.63
Mínima	1.98	1.50	1.32	1.20	1.14	3.01	2.86	2.70	2.62	2.97	3.00	2.79
Amplitud mensual	0.78	0.46	0.20	0.10	2.11	1.02	1.00	0.60	0.34	0.83	1.04	0.84

RIO NEUQUEN

Nombre del lugar: **CHOS MALAL** **Territorio de NEUQUEN**

Hidrómetro Nº 80. Tipo "B". Perteneciente a la Dirección de Meteorología, Geofísica e Hidrología.

Fecha en que inician las observaciones: 15 de abril de 1903. Hora en que se efectúa la observación: 8.00 horas.

DURANTE EL PERIODO 1903 - 1934

Altura máxima. 4.65 Altura mínima. 0.70

Observada ... 7/6/914 Observada ... 20/2/925

AÑO 1934

Máxima anual .. 3.88 Media anual ... 1.99

Mínima anual .. 1.18 Amplitud anual . 2.70

Días	Enero	Febrero	Marzo	Abril	Mayo	Junio	Julio	Agosto	Septiembre	Octubre	Noviembre	Diciembre
1	1.98	1.56	1.30	1.30	1.30	2.90	2.32	2.10	1.94	2.58	2.66	2.50
2	2.00	1.52	1.30	1.29	1.33	2.74	2.30	1.90	1.98	2.55	2.62	2.48
3	2.04	1.52	1.30	1.28	1.26	2.90	2.50	1.90	2.04	2.59	2.90	2.46
4	1.96	1.50	1.28	1.26	1.24	3.10	2.62	1.90	2.10	2.29	2.98	2.50
5	1.94	1.48	1.28	1.26	1.24	3.04	2.35	1.78	2.12	2.26	3.00	2.70
6	1.90	1.60	1.28	1.25	1.24	2.62	2.23	1.78	2.20	2.24	2.88	2.76
7	1.86	1.52	1.26	1.24	1.22	2.42	2.18	1.76	2.06	2.20	2.98	2.90
8	1.86	1.52	1.26	1.24	1.22	2.34	2.10	2.10	2.00	2.19	2.98	2.96
9	1.84	1.46	1.26	1.24	1.20	2.50	2.10	2.06	1.98	2.26	2.76	2.98
10	1.80	1.46	1.26	1.23	1.20	2.95	2.00	2.00	1.96	2.26	2.74	2.82
11	1.80	1.48	1.26	1.24	1.20	3.25	1.98	1.94	1.90	2.19	2.80	2.70
12	1.80	1.44	1.26	1.26	1.20	2.70	1.82	1.90	1.90	2.16	2.84	2.56
13	1.80	1.44	1.49	1.24	1.20	2.57	1.90	1.86	1.88	2.26	3.00	2.52
14	1.81	1.42	1.50	1.24	1.20	3.42	1.87	1.86	1.86	2.40	2.94	2.60
15	1.76	1.42	1.30	1.20	1.18	2.98	2.30	1.80	1.86	2.40	3.00	2.70
16	1.74	1.44	1.34	1.20	1.18	2.66	2.60	1.79	1.88	2.36	2.99	2.66
17	1.74	1.42	1.30	1.20	1.19	2.44	2.50	1.78	1.88	2.35	2.98	2.76
18	1.72	1.40	1.27	1.20	1.20	2.48	2.26	1.76	1.90	2.29	2.99	2.70
19	1.70	1.38	1.27	1.20	1.64	2.93	2.18	1.76	1.90	2.26	3.00	2.78
20	1.69	1.36	1.27	1.19	1.82	2.63	2.12	1.78	1.94	2.30	3.00	2.70
21	1.68	1.36	1.27	1.19	1.54	2.53	2.04	1.84	1.96	2.40	2.96	2.60
22	1.66	1.36	1.26	1.19	1.48	2.38	2.00	1.86	2.06	2.40	2.80	2.52
23	1.62	1.36	1.26	1.19	2.00	2.30	2.04	1.86	2.08	2.38	2.73	2.52
24	1.60	1.36	1.25	1.18	3.88	2.22	2.46	1.88	2.16	2.28	2.78	2.40
25	1.60	1.35	1.25	1.18	2.98	2.34	2.18	1.89	2.18	2.20	2.78	2.40
26	1.58	1.34	1.26	1.18	3.00	2.62	2.13	1.92	2.20	2.16	2.74	2.40
27	1.56	1.35	1.24	1.18	2.60	2.80	2.00	1.86	2.26	2.20	2.70	2.46
28	1.55	1.31	1.28	1.19	2.38	2.45	1.98	1.86	2.28	2.28	2.56	2.44
29	1.55		1.26	1.20	2.54	2.32	1.96	1.84	2.38	2.38	2.44	2.40
30	1.56		1.23	1.18	2.40	2.26	1.96	1.82	2.60	2.56	2.46	2.40
31	1.62		1.30		2.60		1.99	1.86		2.96		2.32
Suma	**54.32**	**40.13**	**39.90**	**36.62**	**52.86**	**79.79**	**66.97**	**58.00**	**61.44**	**72.59**	**84.99**	**80.60**
Media mensual	1.75	1.43	1.29	1.22	1.70	2.66	2.16	1.87	2.05	2.34	2.83	2.60
Máxima	2.04	1.60	1.50	1.30	3.88	3.42	2.62	2.10	2.60	2.96	3.00	2.98
Mínima	1.55	1.31	1.23	1.18	1.18	2.22	1.96	1.76	1.86	2.16	2.44	2.32
Amplitud mensual	0.49	0.29	0.27	0.12	2.70	1.20	0.66	0.34	0.74	0.80	0.56	0.66
Normal	1.64	1.45	1.39	1.33	1.44	1.76	1.92	1.87	1.96	2.31	2.50	2.22
Años	30	30	30	30	30	30	30	30	30	30	30	30

RIO NEUQUEN

Nombre del lugar: **PASO DE LOS INDIOS** **Territorio de NEUQUEN**

Hidrómetro Nº 81. Tipo "B". Perteneciente a la Dirección de Meteorología, Geofísica e Hidrología.

Fecha en que inician las observaciones: 17 de marzo de 1903. Hora en que se efectúa la observación: 8.00 horas.

DURANTE EL PERIODO 1903 - 1934

Altura máxima. 7.93 Altura mínima. 1.15

Observada ... 16/7/915 Observada ... 19/3/918

AÑO 1934

Máxima anual .. 6.02 Media anual ... 2.84

Mínima anual .. 1.63 Amplitud anual . 4.39

Días	Enero	Febrero	Marzo	Abril	Mayo	Junio	Julio	Agosto	Septiembre	Octubre	Noviembre	Diciembre
1	2.96	2.08	1.78	1.69	1.64	4.44	3.28	3.07	2.58	3.90	4.30	3.40
2	2.80	2.09	1.74	1.79	1.64	4.34	3.33	2.98	2.73	3.86	3.86	3.50
3	2.81	2.00	1.73	1.77	1.75	4.09	3.28	2.86	2.82	3.72	3.76	3.47
4	2.73	2.08	1.73	1.75	1.78	4.60	3.72	2.80	3.00	3.72	4.37	3.45
5	2.70	1.98	1.71	1.74	1.76	4.86	3.60	2.76	3.00	3.47	4.46	3.55
6	2.69	1.99	1.71	1.71	1.72	4.60	3.39	2.70	3.05	3.30	4.60	3.73
7	2.63	2.06	1.71	1,70	1.72	3.74	3.19	2.70	3.09	3.18	4.42	3.90
8	2.60	2.02	1.71	1.68	1.72	3.48	3.08	2.67	2.91	3.17	4.57	4.02
9	2.57	2.00	1.70	1.68	1.72	3.32	3.00	2.87	2.84	3.19	4.47	4.10
10	2.56	1.99	1.69	1.68	1.71	4.12	2.93	2.82	2.75	3.36	4.15	4.11
11	2.48	1.94	1.69	1.67	1.69	5.38	2.87	2.79	2.73	3.23	4.10	3.85
12	2.46	1.93	1.69	1.67	1.66	5.12	2.80	2.71	2.68	3.11	4.26	3.70
13	2.41	1.93	1.67	1.67	1.66	4.25	2.76	2.68	2.67	3.12	4.27	3.47
14	2.41	1.91	1.81	1.70	1.66	3.83	2.75	2.63	2.62	3.27	4.52	3.65
15	2.46	1.90	1.97	1.68	1.66	5.69	2.97	2.60	2.62	3.48	4.38	3.68
16	2.39	1.90	1.87	1.67	1.66	4.76	3.30	2.79	2.62	3.45	4.53	3.78
17	2.35	1.97	1.80	1.66	1.66	4.12	4.18	2.79	2.65	3.36	4.53	3.72
18	2.35	1.95	1.77	1.65	1.66	3.63	4.51	2.63	2.67	3.37	4.52	3.80
19	2.32	1.90	1.76	1.65	1.67	3.75	3.21	2.51	2.68	3.27	4.54	3.78
20	2.28	1.86	1.74	1.64	1.80	4.60	3.06	2.50	2.69	3.20	4.61	3.84
21	2.25	1.85	1.73	1.64	2.29	3.88	3.00	2.53	2.75	3.27	4.60	3.70
22	2.22	1.85	1.71	1.64	2.08	3.69	2.91	2.57	2.80	3.39	4.35	3.57
23	2.23	1.83	1.71	1.63	1.95	3.46	2.90	2.60	2.88	3.42	4.08	3.50
24	2.15	1.83	1.70	1.63	2.80	3.35	2.88	2.61	3.00	3.38	4.05	3.33
25	2.13	1.80	1.68	1.65	6.02	3.22	3.40	2.62	3.02	3.20	4.08	3.25
26	2.11	1.80	1.68	1.65	5.15	3.53	3.05	2.67	3.08	3.08	4.10	3.25
27	2.08	1.80	1.68	1.67	4.73	3.84	2.98	2.67	3.17	3.02	3.80	3.31
28	2.08	1.78	1.66	1.66	3.85	4.38	2.88	2.63	3.24	3.10	3.83	3.34
29	2.06		1.76	1.65	3.46	3.60	2.83	2.60	3.35	3.24	3.58	3.30
30	2.04		1.73	1.65	3.69	3.40	2.80	2.59	3.76	3.42	3.43	3.30
31	2.02		1.69		3.51		2.79	2.57		4.09		3.23
Suma	**74.33**	**53.93**	**53.71**	**50.32**	**73.47**	**23.07**	**96.63**	**83.12**	**86.45**	**104.34**	**127.12**	**111.58**
Media mensual	2.40	1.93	1.73	1.68	2.37	4.10	3.12	2.68	2.88	3.36	4.24	3.60
Máxima	2.96	2.09	1.97	1.79	6.02	5.69	4.18	3.07	3.76	4.09	4.61	4.11
Mínima	2.02	1.78	1.66	1.63	1.64	3.22	2.75	2.50	2.58	3.02	3.43	3.25
Amplitud mensual	0.94	0.31	0.31	0.16	4.38	2.47	1.43	0.57	1.18	1.07	1.18	0.86
Normal	2.24	1.83	1.67	1.68	2.08	2.45	2.52	2.41	2.47	2.93	3.18	2.82
Años	**32**	**32**	**32**	**32**	**32**	**32**	**32**	**32**	**32**	**32**	**32**	**32**

RIO AGRIO

Nombre del lugar: **LONCOPUE** **Territorio de NEUQUEN**

Hidrómetro Nº 136. Tipo "A". Perteneciente a la Dirección de Meteorología, Geofísica e Hidrología.

Fecha en que inician las observaciones: 25 de septiembre de 1919. Hora en que se efectúa la observación: 8.00 horas.

DURANTE EL PERIODO 1919 - 1934

Altura máxima. 4.90 Observada ... 26/7/922

Altura mínima. 1.36 Observada ... 10/4/930

AÑO 1934

Máxima anual .. 3.47 Mínima anual .. 1.45

Media anual ... 2.01 Amplitud anual . 2.02

Días	Enero	Febrero	Marzo	Abril	Mayo	Junio	Julio	Agosto	Septiembre	Octubre	Noviembre	Diciembre
1	1.98	1.80	1.55	1.49	1.53	2.30	2.25	1.98	1.83	2.49	2.57	2.07
2	1.97	1.78	1.54	1.52	1.53	2.12	2.23	1.98	1.83	2.53	2.50	2.38
3	1.96	1.75	1.54	1.51	1.54	2.08	2.20	1.89	1.91	2.55	2.47	2.30
4	1.95	1.75	1.54	1.50	1.55	2.05	2.47	1.87	1.88	2.52	2.45	2.27
5	1.94	1.69	1.54	1.51	1.55	2.20	2.47	1.87	2.09	2.48	2.52	2.25
6	1.94	1.69	1.52	1.50	1.50	2.31	2.45	1.85	2.15	2.35	2.50	2.24
7	1.94	1.67	1.52	1.50	1.50	2.31	2.40	1.86	2.15	2.31	2.47	2.21
8	1.94	1.67	1.51	1.50	1.51	2.40	2.36	1.85	2.11	2.30	2.66	2.20
9	1.94	1.67	1.49	1.49	1.49	2.46	2.30	1.85	2.17	2.53	2.55	2.25
10	1.91	1.66	1.48	1.48	1.50	2.74	2.25	1.83	2.22	2.48	2.51	2.27
11	1.90	1.65	1.48	1.47	1.50	3.24	2.23	1.83	2.25	2.41	2.48	2.30
12	1.89	1.64	1.50	1.46	1.48	3.15	2.17	1.93	2.27	2.38	2.46	2.31
13	1.88	1.64	1.51	1.46	1.49	3.02	2.17	1.91	2.24	2.34	2.44	2.30
14	1.88	1.63	1.50	1.46	1.50	3.07	2.66	1.90	2.20	2.34	2.42	2.30
15	1.87	1.60	1.49	1.46	1.48	2.74	2.50	1.90	2.18	2.31	2.42	2.25
16	1.85	1.66	1.50	1.45	1.47	2.55	2.48	1.88	2.15	2.30	2.40	2.23
17	1.85	1.66	1.49	1.49	1.47	2.53	2.45	1.87	1.98	2.40	2.53	2.20
18	1.82	1.66	1.50	1.43	1.49	2.48	2.41	1.91	1.97	2.42	2.50	2.19
19	1.82	1.59	1.48	1.46	1.55	2.40	2.41	1.85	1.95	2.50	2.50	2.24
20	1.82	1.58	1.50	1.48	1.56	2.57	2.41	1.83	1.94	2.55	2.58	2.24
21	1.82	1.58	1.50	1.46	1.60	2.52	2.10	1.82	2.03	2.43	2.46	2.24
22	1.82	1.58	1.50	1.46	1.62	2.30	2.10	1.82	1.98	2.51	2.44	2.24
23	1.82	1.57	1.52	1.46	1.65	2.28	2.10	1.82	1.97	2.61	2.40	2.20
24	1.80	1.57	1.55	1.46	3.47	2.27	2.51	1.80	2.00	2.49	2.39	2.20
25	1.75	1.56	1.60	1.45	2.64	2.25	2.35	1.80	2.04	2.45	2.36	2.15
26	1.79	1.60	1.49	1.47	2.58	2.25	2.20	1.80	2.08	2.43	2.36	2.15
27	1.78	1.58	1.47	1.48	2.56	2.31	2.08	1.79	2.10	2.12	2.50	2.10
28	1.77	1.57	1.48	1.50	2.52	2.50	2.03	1.79	2.04	2.08	2.49	2.10
29	1.76		1.48	1.46	2.51	2.46	2.00	1.78	2.48	2.04	2.10	2.10
30	1.76		1.50	1.51	2.30	2.44	1.98	1.77	2.50	2.74	2.08	2.10
31	1.80		1.51		2.25		1.94	1.77		2.68		2.10
Suma	**57.72**	**46.05**	**46.78**	**44.33**	**55.89**	**74.30**	**70.66**	**57.40**	**62.69**	**75.07**	**73.51**	**70.98**
Media mensual	1.86	1.64	1.51	1.48	1.80	2.48	2.28	1.85	2.09	2.42	2.45	2.29
Máxima	1.98	1.80	1.60	1.52	3.47	3.24	2.66	1.98	2.50	2.74	2.66	2.38
Mínima	1.75	1.56	1.47	1.45	1.47	2.05	1.94	1.77	1.83	2.04	2.08	2.07
Amplitud mensual	0.23	0.24	0.13	0.07	2.00	1.19	0.72	0.21	0.67	0.70	0.58	0.31

RIO LIMAY

Nombre del lugar: **NAHUEL HUAPI** **Territorio de NEUQUEN**

Hidrómetro Nº 96. Tipo "B". Perteneciente a la Dirección de Meteorología, Geofísica e Hidrología.

Fecha en que inician las observaciones: 3 de enero de 1902. Hora en que se efectúa la observación: 8.00 horas.

DURANTE EL PERIODO 1902 - 1934

Altura máxima. 6.31 Altura mínima. 0.85

Observada ... 10/8/932 Observada ... 23/4/914

AÑO 1934

Máxima anual .. 4.79 Media anual ... 4.11

Mínima anual .. 2.93 Amplitud anual . 1.86

Días	Enero	Febrero	Marzo	Abril	Mayo	Junio	Julio	Agosto	Septiembre	Octubre	Noviembre	Diciembre
1	4.56	4.27	3.76	3.21	3.00	3.80	4.36	4.72	4.52	4.19	4.32	4.72
2	4.56	4.25	3.73	3.26	3.00	3.80	4.38	4.71	4.50	4.18	4.33	4.71
3	4.56	4.23	3.70	3.27	3.00	3.80	4.41	4.74	4.52	4.19	4.35	4.69
4	4.57	4.26	3.65	3.23	3.04	3.90	4.43	4.77	4.48	4.21	4.35	4.68
5	4.60	4.23	3.62	3.25	3.06	3.93	4.47	4.78	4.46	4.22	4.37	4.64
6	4.61	4.21	3.60	3.25	3.06	3.98	4.47	4.78	4.48	4.19	4.38	4.63
7	4.63	4.20	3.58	3.25	3.07	3.98	4.49	4.79	4.47	4.22	4.38	4.62
8	4.64	4.18	3.54	3.24	3.02	3.99	4.49	4.79	4.45	4.23	4.37	4.61
9	4.64	4.16	3.51	3.24	3.02	4.00	4.51	4.78	4.43	4.26	4.37	4.60
10	4.66	4.13	3.48	3.24	3.00	4.00	4.53	4.76	4.41	4.25	4.39	4.57
11	4.68	4.09	3.43	3.22	3.02	4.08	4.53	4.74	4.39	4.24	4.41	4.55
12	4.70	4.06	3.40	3.22	3.00	4.12	4.55	4.72	4.37	4.22	4.41	4.63
13	4.71	4.04	3.36	3.20	2.98	4.14	4.55	4.71	4.40	4.20	4.42	4.51
14	4.72	4.02	3.30	3.20	2.97	4.15	4.57	4.70	4.42	4.21	4.44	4.49
15	4.74	4.00	3.32	3.18	2.97	4.16	4.58	4.70	4.41	4.21	4.46	4.47
16	4.72	4.01	3.33	3.18	2.97	4.19	4.61	4.68	4.40	4.20	4.49	4.45
17	4.70	3.99	3.33	3.17	2.98	4.20	4.63	4.65	4.38	4.17	4.50	4.41
18	4.68	3.97	3.34	3.14	2.93	4.20	4.65	4.67	4.36	4.14	4.52	4.42
19	4.65	3.96	3.33	3.12	2.97	4.22	4.65	4.66	4.34	4.14	4.62	4.44
20	4.63	3.97	3.32	3.10	2.99	4.22	4.66	4.68	4.32	4.12	4.60	4.46
21	4.60	3.97	3.32	3.08	3.00	4.24	4.68	4.67	4.30	4.12	4.59	4.48
22	4.58	3.93	3.32	3.08	3.05	4.25	4.70	4.66	4.34	4.10	4.61	4.49
23	4.56	3.91	3.30	3.08	3.08	4.24	4.68	4.62	4.34	4.08	4.63	4.58
24	4.53	3.88	3.28	3.08	3.10	4.23	4.67	4.62	4.26	4.11	4.66	4.55
25	4.49	3.86	3.28	3.03	3.30	4.22	4.66	4.59	4.25	4.14	4.66	4.57
26	4.47	3.84	3.26	3.00	3.34	4.22	4.67	4.57	4.24	4.17	4.68	4.59
27	4.44	3.80	3.25	3.00	3.50	4.25	4.68	4.53	4.23	4.20	4.68	4.61
28	4.40	3.78	3.25	2.99	3.60	4.29	4.65	4.56	4.22	4.22	4.70	4.65
29	4.38		3.24	2.98	3.68	4.31	4.62	4.54	4.21	4.24	4.71	4.67
30	4.35		3.24	2.98	3.70	4.33	4.67	4.51	4.20	4.27	4.72	4.68
31	4.32		3.22		3.70		4.70	4.53		4.32		4.70
Suma	**142.08**	**113.20**	**105.59**	**94.47**	**97.10**	**123.44**	**141.90**	**144.93**	**131.10**	**129.96**	**135.02**	**141.70**
Media mensual	4.58	4.04	3.41	3.15	3.13	4.11	4.58	4.68	4.37	4.19	4.50	4.57
Máxima	4.74	4.27	3.76	3.27	3.70	4.33	4.70	4.79	4.52	4.32	4.72	4.72
Mínima	4.32	3.78	3.22	2.98	2.93	3.80	4.36	4.51	4.20	4.08	4.32	4.41
Amplitud mensual	0.42	0.49	0.54	0.29	0.77	0.53	0.34	0.28	0.32	0.24	0.40	0.31
Normal	5.19	2.74	2.38	2.36	2.69	3.10	3.37	3.46	3.28	3.35	3.20	3.42
Años	**29**	**29**	**29**	**29**	**29**	**29**	**29**	**29**	**29**	**29**	**29**	**29**

RIO LIMAY

Nombre del lugar: **PASO LIMAY** **Territorio de NEUQUEN**

Hidrómetro Nº 98. Tipo "A". Perteneciente a la Dirección de Meteorología, Geofísica e Hidrología.

Fecha en que inician las observaciones: 12 de noviembre de 1902. Hora en que se efectúa la observación: 8.00 horas.

DURANTE EL PERIODO 1902 - 1934 **AÑO 1934**

Altura máxima. —	Altura mínima. —	Máxima anual ..	4.31	Media anual ...	2.81
Observada ... —	Observada ... —	Mínima anual ..	1.52	Amplitud anual .	2.79

Días	Enero	Febrero	Marzo	Abril	Mayo	Junio	Julio	Agosto	Septiembre	Octubre	Noviembre	Diciembre
1	3.12	2.17	1.58	1.75	1.71	3.38	3.65	3.61	2.98	4.31	3.85	3.25
2	3.10	2.10	1.57	1.71	1.78	3.36	3.61	3.57	3.01	4.16	3.70	3.21
3	3.08	2.01	1.60	1.70	1.82	3.35	3.56	3.52	3.03	3.88	3.62	3.18
4	3.05	2.00	1.58	1.68	1.82	3.52	3.75	3.50	3.03	3.82	3.56	3.15
5	3.03	1.96	1.58	1.68	1.80	3.56	3.80	3.62	3.08	3.80	3.53	3.11
6	3.00	1.98	1.67	1.67	1.75	3.50	3.76	3.60	3.09	3.78	3.60	3.05
7	3.00	1.98	1.73	1.65	1.73	3.41	3.62	3.47	3.09	3.75	3.62	3.01
8	2.99	1.95	1.78	1.65	1.71	3.37	3.56	3.36	3.06	3.70	3.83	2.98
9	2.98	1.95	1.85	1.63	1.72	3.32	3.36	3.32	3.01	3.63	3.80	2.98
10	2.96	1.88	1.91	1.61	1.72	3.35	3.36	3.41	3.00	3.65	3.75	3.07
11	2.95	1.81	1.92	1.61	1.73	3.60	3.28	3.38	2.98	3.57	3.70	3.15
12	2.95	1.75	1.92	1.61	1.75	3.75	3.25	3.40	2.95	3.56	3.65	3.14
13	2.93	1.72	1.95	1.58	1.73	3.70	3.17	3.40	2.95	3.56	3.68	3.16
14	2.93	1.71	1.95	1.57	1.72	3.72	3.21	3.34	2.93	3.53	3.70	3.16
15	2.91	1.68	1.93	1.55	1.72	3.65	3.56	3.36	3.91	3.65	3.65	3.11
16	2.90	1.68	1.92	1.55	1.71	3.61	3.62	3.25	3.06	3.60	3.65	3.10
17	2.87	1.67	1.92	1.54	1.71	3.52	3.60	3.22	3.08	3.62	3.62	3.07
18	2.84	1.65	1.90	1.54	1.73	3.48	3.55	3.29	3.08	3.52	3.70	3.05
19	2.83	1.65	1.90	1.52	1.75	3.43	3.48	3.29	3.05	3.47	3.82	3.01
20	2.80	1.63	1.89	1.52	1.78	3.36	3.42	3.15	3.01	3.63	3.78	2.97
21	2.70	1.63	1.87	1.52	1.81	3.36	3.38	3.09	3.01	3.55	3.80	2.94
22	2.68	1.61	1.85	1.52	1.85	3.32	3.35	3.07	2.97	3.50	3.75	2.91
23	2.62	1.60	1.85	1.54	1.91	3.32	3.29	3.03	2.97	3.43	3.71	2.90
24	2.57	1.60	1.88	1.58	2.52	3.35	3.32	2.98	2.95	3.41	3.70	2.88
25	2.52	1.60	1.88	1.60	3.12	3.37	3.37	2.95	2.98	3.38	3.65	2.86
26	2.50	1.59	1.91	1.61	3.56	4.07	3.41	2.93	2.98	3.32	3.60	2.85
27	2.46	1.58	1.89	1.61	3.50	4.28	3.38	2.97	3.10	3.25	3.52	2.85
28	2.40	1.58	1.85	1.60	3.48	4.15	3.35	2.97	3.15	3.21	3.45	2.82
29	2.34		1.81	1.60	3.51	4.02	3.22	2.95	3.47	3.22	3.38	2.82
30	2.25		1.88	1.68	3.45	3.92	3.82	2.95	3.80	3.22	3.32	2.80
31	2.20		1.78		3.42		3.85	2.93		3.65		2.78
Suma	**86.46**	**49.72**	**56.50**	**48.18**	**67.02**	**107.10**	**107.91**	**100.88**	**91.76**	**111.33**	**109.69**	**93.32**
Media mensual	2.79	1.78	1.82	1.61	2.16	3.57	3.48	3.25	3.06	3.59	3.66	3.01
Máxima	3.12	2.17	1.95	1.75	3.56	4.28	3.85	3.62	3.80	4.31	3.85	3.25
Mínima	2.20	1.58	1.57	1.52	1.71	3.32	3.17	2.93	2.91	3.21	3.32	2.78
Amplitud mensual	0.92	0.59	0.38	0.23	1.85	0.96	0.68	0.69	0.89	1.10	0.53	0.47
Normal	2.62	2.19	1.99	2.07	2.65	3.09	3.36	3.25	3.13	3.37	3.42	3.14
Años	**32**	**32**	**32**	**32**	**32**	**32**	**32**	**32**	**32**	**32**	**32**	**32**

LAGO NAHUEL HUAPI

Nombre del lugar: **BARILOCHE** **Territorio de RIO NEGRO**

Hidrómetro Nº 97. Tipo "B". Perteneciente a la Dirección de Meteorología, Geofísica e Hidrología.

Fecha en que inician las observaciones: 29 de junio de 1905. Hora en que se efectúa la observación: 8.00 horas.

DURANTE EL PERIODO 1905 - 1934

Altura máxima. 4.05 Altura mínima. 0.90

Observada ... 4/7/915 Observada ... 23/4/914

AÑO 1934

Máxima anual .. 2.56 Media anual ... 2.01

Mínima anual .. 1.26 Amplitud anual . 1.30

Días	Enero	Febrero	Marzo	Abril	Mayo	Junio	Julio	Agosto	Septiembre	Octubre	Noviembre	Diciembre
1	2.44	2.06	1.69	1.50	1.36	1.85	2.18	2.52	2.32	2.18	2.15	2.30
2	2.43	2.05	1.68	1.49	1.36	1.86	2.18	2.55	2.30	2.20	2.15	2.28
3	2.42	2.03	1.67	1.49	1.36	1.86	2.40	2.56	2.26	2.22	2.16	2.27
4	2.42	2.00	1.68	1.49	1.37	1.89	2.43	2.56	2.22	2.22	2.18	2.25
5	2.42	1.98	1.68	1.48	1.38	1.90	2.41	2.55	2.23	2.22	2.17	2.24
6	2.43	1.96	1.65	1.50	1.37	1.89	2.40	2.55	2.25	2.21	2.17	2.23
7	2.43	1.95	1.62	1.50	1.37	1.94	2.40	2.52	2.27	2.30	2.18	2.22
8	2.41	1.92	1.60	1.45	1.36	1.95	2.39	2.54	2.29	2.26	2.18	2.23
9	2.40	1.90	1.63	1.46	1.34	1.98	2.40	2.50	2.30	2.23	2.18	2.23
10	2.42	1.89	1.62	1.45	1.35	2.00	2.40	2.50	2.30	2.21	2.15	2.22
11	2.39	1.87	1.60	1.44	1.35	2.00	2.40	2.50	2.32	2.20	2.15	2.22
12	2.37	1.86	1.60	1.43	1.30	2.01	2.35	2.49	2.33	2.19	2.16	2.23
13	2.36	1.85	1.60	1.42	1.30	2.02	2.35	2.49	2.30	2.21	2.16	2.22
14	2.36	1.85	1.60	1.42	1.28	2.02	2.42	2.48	2.30	2.21	2.17	2.22
15	2.34	1.90	1.58	1.40	1.26	2.03	2.38	2.42	2.29	2.21	2.17	2.22
16	2.33	1.92	1.58	1.39	1.29	2.02	2.44	2.40	2.30	2.20	2.18	2.22
17	2.32	1.90	1.58	1.38	1.28	2.00	2.42	2.38	2.30	2.20	2.21	2.23
18	2.31	1.87	1.61	1.38	1.28	2.00	2.41	2.40	2.30	2.21	2.22	2.24
19	2.32	1.83	1.60	1.36	1.30	2.02	2.41	2.36	2.30	2.22	2.23	2.24
20	2.31	1.80	1.56	1.35	1.33	2.04	2.40	2.37	2.30	2.23	2.25	2.23
21	2.27	1.78	1.54	1.34	1.30	2.05	2.41	2.35	2.31	2.24	2.27	2.23
22	2.24	1.78	1.52	1.32	1.30	2.00	2.40	2.35	2.25	2.20	2.28	2.23
23	2.23	1.78	1.50	1.30	1.33	2.01	2.41	2.35	2.20	2.19	2.27	2.23
24	2.20	1.78	1.50	1.32	1.40	2.02	2.40	2.36	2.18	2.19	2.26	2.23
25	2.18	1.76	1.50	1.30	1.45	2.04	2.41	2.34	2.16	2.18	2.28	2.23
26	2.17	1.75	1.50	1.30	1.55	2.10	2.40	2.36	2.15	2.17	2.29	2.22
27	2.15	1.72	1.47	1.28	1.60	2.20	2.42	2.35	2.15	2.17	2.30	2.23
28	2.15	1.70	1.51	1.28	1.58	2.18	2.42	2.31	2.13	2.16	2.32	2.23
29	2.12		1.48	1.29	1.65	2.16	2.43	2.30	2.14	2.16	2.32	2.23
30	2.10		1.50	1.30	1.70	2.15	2.43	2.30	2.13	2.17	2.31	2.23
31	2.09		1.50		1.72		2.50	2.31		2.18		2.23
Suma	**71.53**	**52.44**	**48.95**	**41.81**	**43.17**	**60.19**	**74.20**	**75.32**	**67.58**	**68.34**	**66.47**	**69.26**
Media mensual	2.31	1.87	1.58	1.39	1.39	2.01	2.39	2.43	2.25	2.20	2.22	2.23
Máxima	2.44	2.06	1.69	1.50	1.72	2.20	2.50	2.56	2.33	2.30	2.32	2.30
Mínima	2.09	1.70	1.47	1.28	1.26	1.85	2.18	2.30	2.13	2.16	2.15	2.22
Amplitud mensual	0.35	0.36	0.22	0.22	0.46	0.35	0.32	0.26	0.20	0.14	0.17	0.08

LAGO ALUMINE

Nombre del lugar: **ALUMINE** **Territorio de NEUQUEN**

Hidrómetro Nº 87. Tipo "A". Perteneciente a la Dirección de Meteorología, Geofísica e Hidrología.

Fecha en que inician las observaciones: 11 de febrero de 1903. Hora en que se efectúa la observación: 8.00 horas.

DURANTE EL PERIODO 1903 - 1934

Altura máxima. 3.45 Altura mínima. 1.49

Obesrvada ... 23/7/904 Observada ... 9/1/929

AÑO 1934

Máxima anual .. 2.90 Media anual ... 2.12

Mínima anual .. 1.60 Amplitud anual . 1.30

Días	Enero	Febrero	Marzo	Abril	Mayo	Junio	Julio	Agosto	Septiembre	Octubre	Noviembre	Diciembre
1	2.25	1.90	1.73	1.68	1.61	1.95	2.36	2.21	2.02	2.30	2.72	2.70
2	2.25	1.89	1.73	1.68	1.61	2.10	2.30	2.20	2.02	2.35	2.73	2.69
3	2.24	1.88	1.72	1.67	1.61	2.14	2.30	2.20	2.02	2.40	2.75	2.68
4	2.24	1.88	1.72	1.67	1.62	2.17	2.31	2.19	2.03	2.47	2.76	2.65
5	2.24	1.87	1.72	1.67	1.62	2.20	2.31	2.18	2.03	2.55	2.78	2.60
6	2.24	1.86	1.72	1.66	1.62	2.22	2.31	2.15	2.04	2.57	2.80	2.58
7	2.24	1.86	1.72	1.66	1.61	2.23	2.29	2.13	2.05	2.60	2.82	2.55
8	2.21	1.85	1.71	1.65	1.61	2.24	2.28	2.14	2.07	2.62	2.83	2.53
9	2.19	1.85	1.71	1.65	1.60	2.25	2.27	2.16	2.09	2.63	2.85	2.50
10	2.18	1.84	1.72	1.65	1.60	2.27	2.26	2.16	2.07	2.61	2.87	2.48
11	2.16	1.84	1.72	1.64	1.60	2.30	2.25	2.16	2.06	2.60	2.88	2.46
12	2.15	1.83	1.73	1.64	1.60	2.35	2.23	2.14	2.06	2.60	2.88	2.44
13	2.14	1.83	1.73	1.64	1.60	2.38	2.24	2.13	2.06	2.60	2.89	2.42
14	2.13	1.84	1.72	1.64	1.60	2.40	2.26	2.13	2.06	2.61	2.89	2.40
15	2.12	1.84	1.72	1.64	1.60	2.43	2.27	2.13	2.06	2.62	2.90	2.38
16	2.10	1.83	1.71	1.63	1.61	2.45	2.28	2.12	2.05	2.62	2.89	2.36
17	2.09	1.82	1.71	1.63	1.61	2.44	2.28	2.11	2.05	2.61	2.88	2.34
18	2.08	1.81	1.71	1.63	1.62	2.42	2.29	2.10	2.04	2.61	2.87	2.33
19	2.07	1.81	1.71	1.63	1.63	2.42	2.29	2.09	2.03	2.60	2.86	2.32
20	2.06	1.80	1.70	1.63	1.64	2.43	2.28	2.07	2.03	2.60	2.84	2.31
21	2.05	1.80	1.70	1.63	1.65	2.43	2.28	2.05	2.04	2.60	2.83	2.30
22	2.03	1.79	1.70	1.62	1.66	2.43	2.29	2.05	2.05	2.61	2.82	2.28
23	2.00	1.79	1.70	1.62	1.68	2.45	2.29	2.04	2.06	2.62	2.81	2.26
24	2.00	1.78	1.70	1.61	1.70	2.47	2.29	2.04	2.07	2.62	2.80	2.23
25	1.99	1.77	1.69	1.61	1.72	2.46	2.28	2.05	2.09	2.63	2.79	2.23
26	1.99	1.76	1.69	1.61	1.74	2.45	2.28	2.05	2.11	2.63	2.77	2.20
27	1.98	1.75	1.69	1.60	1.76	2.43	2.26	2.06	2.13	2.63	2.76	2.20
28	1.97	1.74	1.69	1.60	1.78	2.42	2.23	2.06	2.16	2.64	2.75	2.19
29	1.96		1.69	1.60	1.80	2.41	2.23	2.07	2.20	2.65	2.73	2.18
30	1.94		1.69	1.60	1.83	2.40	2.23	2.05	2.25	2.66	2.73	2.16
31	1.93		1.69		1.86		2.22	2.03		2.68		2.14
Suma	**65.22**	**51.11**	**52.99**	**49 09**	**51.40**	**70.14**	**70.54**	**65.45**	**62.10**	**80.14**	**84.48**	**74.09**
Media mensual	2.10	1.82	1.71	1.64	1.66	2.34	2.27	2.11	2.07	2.58	2.81	2.39
Mxiáma	2.25	1.90	1.73	1.60	1.86	2.47	2.36	2.21	2.25	2.78	2.90	2.70
Mínima	1.93	1.74	1.69	1.60	1.60	1.95	2.22	2.03	2.02	2.30	2.72	2.14
Amplitud mensual	0.32	0.16	0.04	0.08	0.26	0.52	0.14	0.18	0.23	0.38	0.18	0.56
Normal	1.99	1.74	1.65	1.67	1.90	2.15	2.27	2.21	2.16	2.46	2.63	2.39
Años	31	31	31	31	31	31	31	31	31	31	31	31

LAGO FILOHUAHUM

Nombre del lugar: **FILOHUAHUM** **Territorio de NEUQUEN**

Hidrómetro Nº 93. Tipo "A". Perteneciente a la Dirección de Meteorología, Geofísica e Hidrología.

Fecha en que inician las observaciones: 4 de enero de 1903. Hora en que se efectúa la observación: 8.00 horas.

DURANTE EL PERIODO 1903 - 1934

Altura máxima. 3.25 Observada ... 9/6/906

Altura mínima. 1.01 Observada ... 10/3/914

AÑO 1934

Máxima anual .. 2.17 Mínima anual .. 1.38

Media anual ... 1.74 Amplitud anual . 0.79

Días	Enero	Febrero	Marzo	Abril	Mayo	Junio	Julio	Agosto	Septiembre	Octubre	Noviembre	Diciembre
1	1.88	1.60	1.46	1.53	1.45	1.68	2.00	1.84	1.71	1.97	1.93	1.96
2	1.87	1.61	1.45	1.54	1.47	1.69	2.00	1.83	1.70	1.98	1.94	1.98
3	1.86	1.62	1.45	1.55	1.48	1.71	1.99	1.82	1.69	2.00	1.94	1.99
4	1.85	1.62	1.44	1.55	1.49	1.70	1.99	1.81	1.68	2.01	1.95	2.00
5	1.84	1.63	1.43	1.54	1.50	1.68	1.98	1.80	1.67	2.02	1.96	2.01
6	1.83	1.64	1.42	1.53	1.50	1.66	1.98	1.79	1.68	2.03	1.97	2.00
7	1.82	1.65	1.41	1.51	1.49	1.70	1.97	1.78	1.70	2.04	1.99	2.00
8	1.81	1.64	1.42	1.49	1.48	1.74	1.97	1.76	1.71	2.03	2.00	2.00
9	1.79	1.63	1.43	1.48	1.48	1.78	1.96	1.75	1.72	2.02	2.01	2.00
10	1.78	1.63	1.44	1.47	1.47	1.81	1.94	1.74	1.73	2.01	2.03	1.99
11	1.77	1.62	1.44	1.44	1.47	1.83	1.93	1.73	1.75	2.01	2.04	1.98
12	1.76	1.61	1.45	1.46	1.46	1.84	1.93	1.72	1.76	2.00	2.06	1.98
13	1.75	1.60	1.46	1.45	1.46	1.85	1.92	1.71	1.77	1.99	2.08	1.97
14	1.75	1.59	1.47	1.45	1.45	1.86	1.91	1.70	1.78	1.98	2.10	1.97
15	1.74	1.58	1.47	1.44	1.44	1.87	1.90	1.68	1.79	1.97	2.11	1.96
16	1.73	1.57	1.48	1.44	1.44	1.88	1.90	1.66	1.80	1.96	2.12	1.96
17	1.72	1.56	1.49	1.43	1.45	1.90	1.91	1.65	1.82	1.95	2.16	1.95
18	1.71	1.54	1.50	1.42	1.46	1.92	1.92	1.64	1.84	1.94	2.17	1.94
19	1.71	1.53	1.50	1.42	1.47	1.94	1.92	1.64	1.85	1.93	2.14	1.93
20	1.70	1.56	1.49	1.41	1.48	1.96	1.90	1.63	1.86	1.92	2.13	1.92
21	1.69	1.52	1.48	1.41	1.50	1.94	1.90	1.62	1.87	1.92	2.11	1.91
22	1.68	1.51	1.48	1.40	1.51	1.93	1.89	1.61	1.87	1.92	2.10	1.90
23	1.67	1.50	1.47	1.40	1.53	1.90	1.88	1.61	1.88	1.90	2.09	1.90
24	1.66	1.49	1.46	1.39	1.54	1.89	1.87	1.62	1.89	1.89	2.07	1.89
25	1.65	1.49	1.45	1.38	1.55	1.91	1.86	1.64	1.90	1.88	2.06	1.88
26	1.64	1.48	1.46	1.38	1.56	1.93	1.85	1.65	1.91	1.88	2.04	1.87
27	1.63	1.47	1.47	1.39	1.58	1.95	1.84	1.66	1.92	1.88	2.03	1.86
28	1.63	1.47	1.47	1.40	1.60	1.96	1.83	1.67	1.93	1.87	2.00	1.85
29	1.62		1.48	1.40	1.62	1.97	1.83	1.69	1.95	1.89	1.98	1.84
30	1.61		1.49	1.42	1.64	2.00	1.85	1.70	1.96	1.90	1.96	1.83
31	1.60		1.50		1.66		1.87	1.72		1.92		1.82
Suma	**53.75**	**43.96**	**45.31**	**45.54**	**46.68**	**55.38**	**59.39**	**52.87**	**54.09**	**60.61**	**61.27**	**60.04**
Media mensual	1.73	1.57	1.46	1.45	1.51	1.85	1.92	1.71	1.80	1.96	2.04	1.94
Máxima	1.88	1.65	1.50	1.55	1.66	2.00	2.00	1.84	1.96	2.04	2.17	2.01
Mínima	1.60	1.47	1.41	1.38	1.44	1.66	1.83	1.61	1.67	1.87	1.93	1.82
Amplitud mensual	0.28	0.18	0.09	0.17	0.22	0.34	0.17	0.23	0.29	0.17	0.24	0.19

LAGO LOLOG

Nombre del lugar: **LOLOG** **Territorio de NEUQUEN**

Hidrómetro Nº 91. Tipo "A". Perteneciente a la Dirección de Meteorología, Geofísica e Hidrología.

Fecha en que inician las observaciones: 13 de enero de 1903. Hora en que se efectúa la observación: 8.00 horas.

DURANTE EL PERIODO 1903 - 1934

Altura máxima. 3.45 Observada ... 9/7/922

Altura mínima. 1.16 Observada ... 1/3/903

AÑO 1934

Máxima anual .. 2.60 Mínima anual .. 1.37

Media anual ... 1.95 Amplitud anual . 1.23

Días	Enero	Febrero	Marzo	Abril	Mayo	Junio	Julio	Agosto	Septiembre	Octubre	Noviembre	Diciembre
1	1.93	1.72	1.50	1.50	1.39	1.70	2.58	2.52	2.34	1.98	2.10	2.24
2	1.92	1.72	1.50	1.49	1.39	1.70	2.59	2.52	2.32	1.98	2.10	2.25
3	1.92	1.71	1.49	1.49	1.39	1.73	2.60	2.52	2.29	1.99	2.10	2.25
4	1.91	1.70	1.49	1.48	1.38	1.77	2.60	2.52	2.27	1.99	2.11	2.25
5	1.90	1.70	1.49	1.48	1.38	1.78	2.60	2.51	2.26	1.99	2.11	2.26
6	1.90	1.70	1.48	1.47	1.38	1.79	2.59	2.50	2.26	2.00	2.10	2.26
7	1.90	1.71	1.47	1.46	1.38	1.81	2.59	2.50	2.25	2.02	2.10	2.26
8	1.89	1.69	1.47	1.46	1.38	1.83	2.59	2.50	2.23	2.03	2.10	2.26
9	1.89	1.67	1.47	1.46	1.39	1.84	2.60	2.50	2.20	2.04	2.10	2.25
10	1.87	1.65	1.47	1.45	1.39	1.85	2.60	2.47	2.20	2.05	2.10	2.25
11	1.86	1.65	1.46	1.45	1.38	1.85	2.61	2.46	2.18	2.05	2.10	2.25
12	1.86	1.61	1.46	1.45	1.37	1.86	2.60	2.44	2.15	2.05	2.12	2.25
13	1.85	1.60	1.46	1.44	1.38	1.87	2.60	2.44	2.12	2.04	2.12	2.25
14	1.83	1.60	1.46	1.44	1.39	1.89	1.59	2.43	2.11	2.05	2.13	2.24
15	1.82	1.57	1.45	1.44	1.40	1.93	2.59	2.43	2.10	2.05	2.14	2.23
16	1.82	1.58	1.46	1.44	1.40	1.95	2.58	2.42	2.10	2.06	2.13	2.23
17	1.83	1.57	1.46	1.45	1.41	1.97	2.59	2.42	2.10	2.06	2.14	2.22
18	1.82	1.57	1.46	1.44	1.41	1.98	2.59	2.42	2.09	2.07	2.15	2.21
19	1.80	1.57	1.46	1.43	1.43	2.05	2.58	2.41	2.08	2.08	2.16	2.20
20	1.80	1.56	1.47	1.43	1.45	2.12	2.58	2.42	2.06	2.08	2.16	2.20
21	1.79	1.56	1.47	1.44	1.48	2.23	2.57	2.41	2.05	2.08	2.16	2.19
22	1.80	1.55	1.47	1.42	1.51	2.29	2.57	2.41	2.04	2.08	2.17	2.17
23	1.80	1.54	1.48	1.42	1.56	2.35	2.57	2.40	2.03	2.08	2.18	2.1 6
24	1.81	1.53	1.48	1.41	1.59	2.41	2.56	2.40	2.02	2.08	2.18	2.14
25	1.80	1.53	1.48	1.40	1.61	2.53	2.56	2.38	2.02	2.08	2.20	2.11
26	1.78	1.52	1.47	1.40	1.63	2.57	2.55	2.37	2.00	2.09	2.22	2.09
27	1.76	1.51	1.48	1.40	1.64	2.59	2.55	2.38	2.00	2.08	2.25	2.08
28	1.75	1.50	1.48	1.40	1.67	2.57	2.54	2.37	1.99	2.09	2.25	2.07
29	1.75		1.49	1.39	1.69	2.58	2.53	2.36	2.00	2.09	2.24	2.05
30	1.74		1.49	1.39	1.70	2.58	2.52	2.35	1.98	2.09	2.24	2.04
31	1.73		1.50		1.70		2.52	2.34		2.10		2.02
Suma	**65.83**	**45.09**	**45.72**	**43.22**	**45.65**	**61.97**	**79.89**	**75.52**	**63.84**	**63.60**	**64.46**	**67.93**
Media mensual	1.83	1.61	1.47	1.44	1.47	2.06	2.58	2.44	2.13	2.05	2.15	2.19
Máxima	1.93	1.72	1.50	1.50	1.70	2.59	2.70	2.52	2.34	2.10	2.25	2.26
Mínima	1.73	1.50	1.45	1.39	1.37	1.70	2.52	2.34	1.98	1.98	2.10	2.02
Amplitud mensual	0.20	0.22	0.05	0.11	0.33	0.89	0.08	0.18	0.36	0.12	0.15	0.24
Normal	1.73	1.52	1.43	1.51	1.82	2.12	2.25	2.12	2.05	2.06	2.05	1.97
Años	31	32	32	32	32	32	32	32	32	32	32	32

LAGO HUECHULAFQUEN

Nombre del lugar: **HUECHULAFQUEN** **Territorio de NEUQUEN**

Hidrómetro Nº 90. Tipo "A". Perteneciente a la Dirección de Meteorología, Geofísica e Hidrología.

Fecha en que inician las observaciones: 21 de enero de 1903. Hora en que se efectúa la observación: 8.00 horas.

DURANTE EL PERIODO 1903 - 1934 **AÑO 1934**

Altura máxima. 3.70 Altura mínima. 1.27 Máxima anual .. 2.55 Media anual ... 1.97

Observada ... 29/7/911 Observada ... 23/3/919 Mínima anual .. 1.50 Amplitud anual . 1.05

Días	Enero	Febrero	Marzo	Abril	Mayo	Junio	Julio	Agosto	Septiembre	Octubre	Noviembre	Diciembre
1	2.23	1.83	1.51	1.60	1.60	2.30	2.34	2.15	1.87	2.00	2.03	2.30
2	2.21	1.80	1.50	1.59	1.62	2.34	2.40	2.21	1.83	2.05	2.00	2.29
3	2.20	1.78	1.55	1.57	1.65	2.30	2.43	2.19	1.80	2.10	1.98	2.27
4	2.24	1.80	1.58	1.60	1.64	2.32	2.36	2.17	1.77	2.07	1.96	2.25
5	2.21	1.77	1.60	1.58	1.62	2.38	2.30	2.18	1.80	2.05	1.97	2.27
6	2.18	1.81	1.70	1.59	1.61	2.34	2.34	2.16	1.86	2.00	1.99	2.26
7	2.22	1.78	1.70	1.60	1.63	2.31	2.30	2.13	1.88	2.05	2.05	2.24
8	2.20	1.74	1.75	1.58	1.65	2.30	2.25	2.11	1.92	2.07	2.08	2.25
9	2.18	1.71	1.75	1.57	1.63	2.35	2.20	2.15	1.91	2.11	2.11	2.26
10	2.15	1.68	1.68	1.56	1.62	2.40	2.18	2.18	1.90	2.07	2.10	2.29
11	2.12	1.67	1.70	1.57	1.60	2.45	2.16	2.15	1.95	2.05	2.11	2.28
12	2.15	1.65	1.66	1.55	1.58	2.50	2.12	2.11	2.02	2.01	2.15	2.27
13	2.10	1.64	1.68	1.58	1.57	2.55	2.10	2.14	2.05	1.98	2.12	2.25
14	2.06	1.65	1.73	1.56	1.58	2.50	2.15	2.10	2.03	1.96	2.13	2.20
15	2.03	1.67	1.78	1.55	1.56	2.51	2.21	2.08	1.99	1.95	2.15	2.18
16	2.05	1.65	1.79	1.56	1.58	2.46	2.18	2.10	1.98	1.98	2.11	2.19
17	2.02	1.67	1.76	1.54	1.60	2.44	2.15	2.09	1.97	2.03	2.10	2.20
18	2.00	1.68	1.74	1.55	1.65	2.40	2.16	2.10	1.93	2.05	2.12	2.23
19	1.97	1.70	1.72	1.54	1.69	2.35	2.16	2.05	1.91	2.07	2.13	2.25
20	1.95	1.69	1.73	1.53	1.71	2.33	2.20	2.07	1.90	2.05	2.15	2.24
21	1.98	1.68	1.72	1.52	1.75	2.28	2.22	2.03	1.88	2.08	2.18	2.23
22	1.96	1.67	1.70	1.51	1.80	2.32	2.18	2.00	1.90	2.09	2.20	2.25
23	1.95	1.65	1.66	1.53	1.85	2.37	2.15	1.98	1.92	2.06	2.22	2.30
24	1.92	1.64	1.60	1.52	1.90	2.35	2.18	1.96	1.88	2.04	2.24	2.28
25	1.91	1.62	1.64	1.51	1.97	2.37	2.20	1.94	1.85	2.03	2.23	2.26
26	1.90	1.65	1.61	1.50	2.10	2.30	2.22	1.92	1.83	2.01	2.24	2.23
27	1.88	1.62	1.59	1.51	2.18	2.35	2.25	1.80	1.80	2.03	2.25	2.20
28	1.75	1.60	1.56	1.52	2.20	2.31	2.28	1.82	1.94	2.00	2.27	2.18
29	1.73		1.53	1.55	2.22	2.40	2.25	1.84	1.96	1.99	2.29	2.19
30	1.81		1.60	1.58	2.25	2.37	2.21	1.87	1.98	2.00	2.32	2.16
31	1.82		1.63		2.27		2.18	1.90		2.05		2.13
Suma	**63.08**	**47.50**	**51.45**	**46.62**	**54.88**	**71.25**	**69.01**	**63.68**	**57.21**	**63.08**	**63.98**	**69.38**
Media mensual	2.03	1.70	1.66	1.55	1.77	2.38	2.23	2.05	1.90	2.03	2.13	2.24
Máxima	2.24	1.83	1.79	1.60	2.27	2.55	2.43	2.21	2.05	2.11	2.32	2.30
Mínima	1.73	1.60	1.50	1.50	1.56	2.30	2.10	1.80	1.77	1.95	1.96	2.13
Amplitud mensual	0.51	0.23	0.29	0.10	0.71	0.25	0.33	0.41	0.28	0.16	0.36	0.17
Normal	1.84	1.62	1.55	1.63	1.95	2.17	2.22	2.06	2.00	2.08	2.15	2.12
Años	32	32	32	32	32	31	31	31	31	31	31	31

LAGO QUILLEN

Nombre del lugar: **QUILLEN** **Territorio de NEUQUEN**

Hidrómetro Nº 88. Tipo "A". Perteneciente a la Dirección de Meteorología, Geofísica e Hidrología.

Fecha en que se inician las observaciones: 4 de marzo de 1903. Hora en que se efectúa la observación: 8.00 horas.

DURANTE EL PERIODO 1903 - 1934

Altura máxima. 3.87 Altura mínima. 1.50

Observada ... 26/7/918 Observada ... 27/3/929

AÑO 1934

Máxima anual .. 2.79 Media anual ... 2.28

Mínima anual .. 1.70 Amplitud anual . 1.09

Días	Enero	Febrero	Marzo	Abril	Mayo	Junio	Julio	Agosto	Septiembre	Octubre	Noviembre	Diciembre
1	2.33	1.93	1.76	1.76	1.87	2.37	2.64	2.79	2.65	2.52	2.51	2.39
2	2.33	1.93	1.75	1.76	1.88	2.38	2.64	2.78	2.65	2.52	2.51	2.38
3	2.33	1.92	1.75	1.76	1.89	2.39	2.65	2.78	2.64	2.53	2.52	2.37
4	2.31	1.92	1.75	1.77	1.91	2.39	2.65	2.77	2.64	2.54	2.52	2.36
5	2.31	1.91	1.75	1.77	1.92	2.40	2.65	2.76	2.63	2.54	2.53	2.35
6	2.30	1.91	1.74	1.78	1.93	2.41	2.66	2.76	2.63	2.56	2.53	2.34
7	2.29	1.91	1.74	1.78	1.94	2.42	2.66	2.75	2.63	2.56	2.52	2.33
8	2.28	1.90	1.74	1.78	1.94	2.43	2.66	2.75	2.61	2.57	2.52	2.32
9	2.27	1.90	1.73	1.79	1.95	2.44	2.67	2.74	2.61	2.57	2.51	2.31
10	2.26	1.89	1.73	1.79	1.96	2.45	2.67	2.74	2.61	2.58	2.51	2.30
11	2.25	1.89	1.73	1.79	1.97	2.46	2.68	2.73	2.60	2.58	2.50	2.30
12	2.24	1.88	1.72	1.79	1.98	2.47	2.68	2.73	2.60	2.59	2.50	2.29
13	2.23	1.87	1.72	1.80	1.99	2.48	2.69	2.72	2.60	2.59	2.50	2.28
14	2.22	1.86	1.72	1.80	2.20	2.49	2.69	2.72	2.59	2.59	2.49	2.27
15	2.21	1.85	1.72	1.80	2.21	2.50	2.70	2.71	2.59	2.58	2.49	2.26
16	2.20	1.84	1.71	1.81	2.22	2.51	2.71	2.71	2.58	2.58	2.48	2.25
17	2.18	1.83	1.70	1.81	2.23	2.52	2.72	2.71	2.58	2.57	2.47	2.24
18	2.15	1.82	1.70	1.82	2.24	2.53	2.73	2.70	2.57	2.57	2.47	2.23
19	2.15	1.82	1.70	1.82	2.25	2.54	2.73	2.70	2.57	2.56	2.46	2.22
20	2.13	1.81	1.71	1.82	2.26	2.55	2.74	2.70	2.56	2.56	2.46	2.21
21	2.10	1.81	1.71	1.83	2.27	2.56	2.74	2.69	2.56	2.55	2.45	2.20
22	2.08	1.80	1.72	1.83	2.28	2.57	2.75	2.69	2.55	2.55	2.45	1.99
23	2.06	1.80	1.72	1.84	2.29	2.58	2.75	2.68	2.55	2.54	2.44	1.99
24	2.05	1.79	1.73	1.84	2.29	2.59	2.76	2.68	2.55	2.54	2.44	1.98
25	2.03	1.78	1.73	1.85	2.30	2.59	2.76	2.67	2.54	2.53	2.43	1.97
26	2.00	1.77	1.74	1.85	2.31	2.60	2.77	2.67	2.54	2.53	2.42	1.96
27	1.99	1.77	1.74	1.86	2.32	2.61	2.77	2.66	2.54	2.52	2.41	1.95
28	1.99	1.76	1.75	1.86	2.33	2.62	2.77	2.66	2.53	2.52	2.40	1.94
29	1.96		1.75	1.87	2.34	2.63	2.78	2.66	2.53	2.52	2.39	1.93
30	1.95		1.76	1.87	2.35	2.64	2.78	2.65	2.52	2.51	2.39	1.92
31	1.93		1.76		2.36		2.78	2.65		2.51		1.91
Suma	**67.11**	**51.87**	**53.68**	**54.30**	**66.18**	**75.12**	**84.03**	**84.11**	**77.55**	**79.08**	**74.22**	**67.74**
Media mensual	2.16	1.85	1.73	1.81	2.13	2.50	2.51	2.71	2.58	2.55	2.41	2.18
Máxima	2.33	1.93	1.76	1.87	2.33	2.64	2.88	2.79	2.65	2.59	2.53	2.39
Mínima	1.93	1.76	1.70	1.76	1.87	2.37	2.64	2.65	2.52	2.51	2.39	1.91
Amplitud mensual	0.40	0.17	0.06	0.11	0.49	0.27	0.14	0.14	0.13	0.08	0.14	0.48
Normal	2.00	1.78	1.76	1.89	2.23	2.43	2.44	2.34	2.28	2.49	2.44	2.26
Años	**30**	**31**	**31**	**31**	**31**	**31**	**31**	**31**	**31**	**30**	**30**	**30**

LAGO MELIQUINA

Nombre del lugar: **MELIQUINA** **Territorio de NEUQUEN**

Hidrómetro Nº 92. Tipo "A". Perteneciente a la Dirección de Meteorología, Geofísica e Hidrología.

Fecha en que inician las observaciones: 8 de enero de 1903. Hora en que se efectúa la observación: 8.00 horas.

DURANTE EL PERIODO 1905 - 1934

Altura máxima. 3.24 Altura mínima. 0.91

Observada ... 24/7/904 Observada ... 28/2/914

AÑO 1934

Máxima anual .. 2.09 Media anual ... 1.56

Mínima anual .. 1.19 Amplitud anual . 0.90

Días	Enero	Febrero	Marzo	Abril	Mayo	Junio	Julio	Agosto	Septiembre	Octubre	Noviembre	Diciembre
1	1.59	1.32	1.22	1.29	1.23	1.74	1.66	1.66	1.53	1.73	1.84	1.69
2	1.58	1.31	1.22	1.30	1.25	1.77	1.67	1.67	1.52	1.75	1.86	1.70
3	1.57	1.31	1.21	1.31	1.28	1.79	1.69	1.68	1.51	1.77	1.89	1.71
4	1.58	1.30	1.20	1.32	1.31	1.80	1.68	1.69	1.50	1.79	1.91	1.72
5	1.59	1.31	1.21	1.33	1.33	1.81	1.67	1.68	1.69	1.78	1.93	1.73
6	1.58	1.31	1.22	1.32	1.34	1.82	1.66	1.67	1.68	1.76	1.95	1.72
7	1.57	1.30	1.23	1.31	1.35	1.81	1.67	1.66	1.67	1.75	1.97	1.71
8	1.56	1.30	1.24	1.30	1.34	1.82	1.66	1.67	1.66	1.74	1.99	1.70
9	1.55	1.30	1.25	1.29	1.33	1.83	1.65	1.68	1.67	1.73	2.00	1.69
10	1.54	1.30	1.26	1.28	1.33	1.85	1.64	1.69	1.68	1.72	2.03	1.68
11	1.53	1.30	1.27	1.29	1.31	1.86	1.63	1.70	1.69	1.71	2.05	1.67
12	1.52	1.29	1.28	1.28	1.30	1.87	1.62	1.71	1.70	1.70	2.08	1.68
13	1.51	1.29	1.29	1.27	1.29	1.88	1.61	1.70	1.72	1.69	2.09	1.70
14	1.50	1.30	1.28	1.26	1.28	1.87	1.59	1.69	1.74	1.68	2.07	1.72
15	1.49	1.31	1.27	1.25	1.27	1.85	1.60	1.68	1.76	1.67	2.05	1.74
16	1.48	1.32	1.25	1.24	1.26	1.83	1.61	1.67	1.75	1.68	2.03	1.75
17	1.47	1.33	1.24	1.23	1.25	1.82	1.62	1.66	1.74	1.69	2.00	1.76
18	1.46	1.32	1.24	1.22	1.27	1.81	1.61	1.65	1.73	1.70	1.98	1.75
19	1.45	1.31	1.23	1.22	1.30	1.80	1.60	1.64	1.72	1.71	1.96	1.74
20	1.44	1.30	1.23	1.21	1.33	1.79	1.59	1.63	1.71	1.72	1.94	1.73
21	1.43	1.29	1.22	1.21	1.35	1.78	1.58	1.62	1.70	1.73	1.91	1.72
22	1.42	1.28	1.22	1.20	1.39	1.77	1.57	1.61	1.69	1.74	1.88	1.71
23	1.41	1.27	1.21	1.20	1.42	1.76	1.56	1.60	1.68	1.75	1.85	1.70
24	1.40	1.26	1.20	1.21	1.45	1.75	1.57	1.59	1.67	1.76	1.83	1.69
25	1.39	1.25	1.22	1.21	1.48	1.77	1.58	1.58	1.66	1.77	1.80	1.68
26	1.38	1.25	1.23	1.20	1.51	1.79	1.59	1.57	1.65	1.78	1.78	1.67
27	1.37	1.24	1.24	1.19	1.55	1.70	1.60	1.56	1.64	1.79	1.75	1.66
28	1.36	1.23	1.25	1.19	1.59	1.69	1.61	1.55	1.63	1.80	1.73	1.65
29	1.35		1.26	1.20	1.63	1.68	1.63	1.54	1.66	1.81	1.70	1.64
30	1.34		1.27	1.21	1.67	1.67	1.64	1.53	1.70	1.82	1.68	1.63
31	1.33		1.28		1.71		1.65	1.54		1.83		1.62
Suma	**45.74**	**36.20**	**38.44**	**37.54**	**42.70**	**53.78**	**50.31**	**50.77**	**50.05**	**54.05**	**57.53**	**52.66**
Media mensual	1.48	1.29	1.24	1.25	1.38	1.79	1.62	1.64	1.67	1.74	1.92	1.70
Máxima	1.59	1.33	1.29	1.33	1.71	1.88	1.69	1.71	1.76	1.83	2.09	1.76
Mínima	1.33	1.23	1.20	1.19	1.23	1.67	1.56	1.53	1.50	1.67	1.68	1.62
Amplitud mensual	0.26	0.10	0.09	0.14	0.48	0.21	0.13	0.18	0.26	0.16	0.41	0.14
Normal	1.39	1.28	1.23	1.37	1.59	1.73	1.42	1.69	1.68	1.86	1.95	1.79
Años	**26**	**26**	**26**	**26**	**26**	**26**	**26**	**25**	**25**	**25**	**25**	**25**

AÑO 1934



RIO URUGUAY: BARRA CONCEPCION. SANTO TOME. LA CRUZ

AÑO 1934

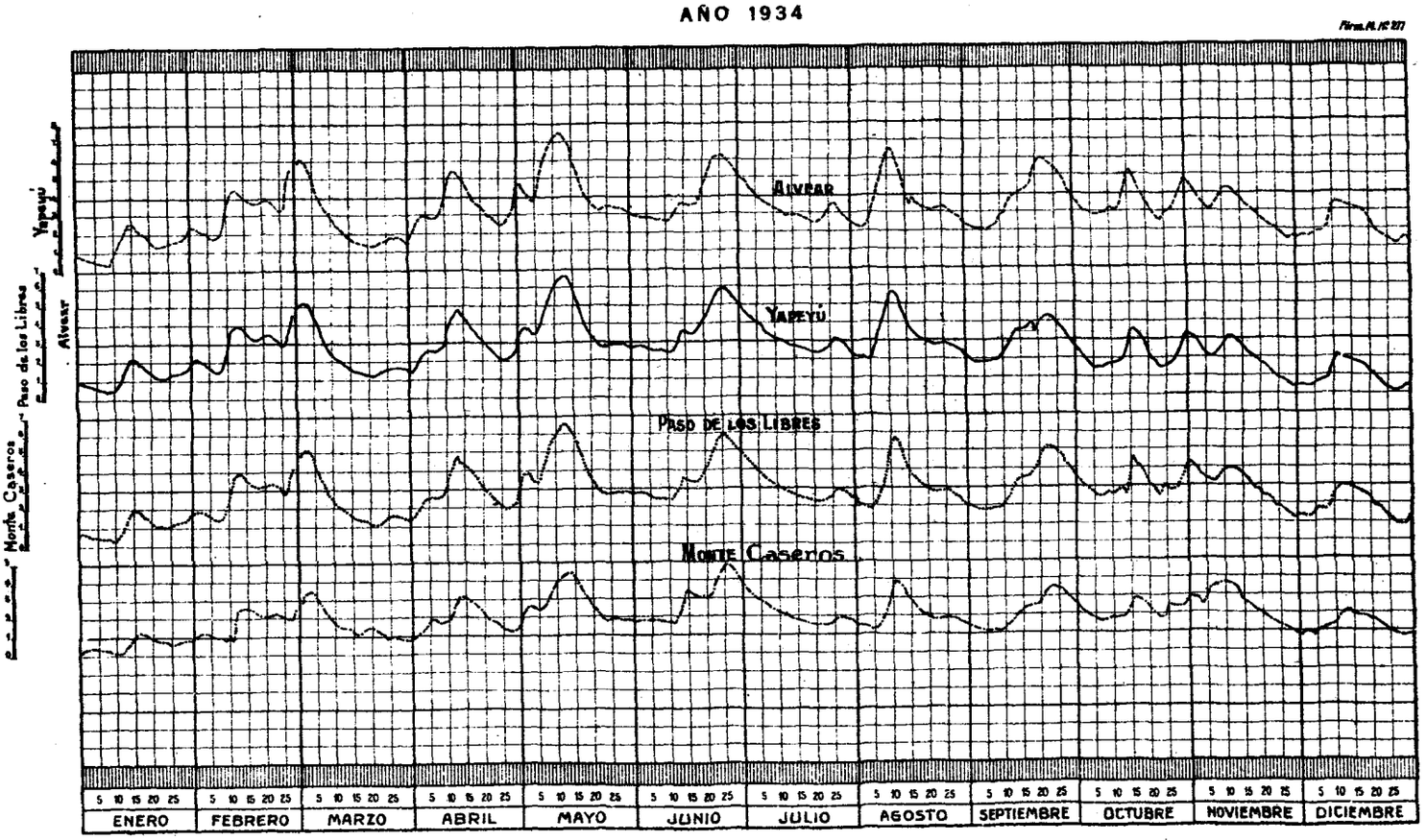

RIO URUGUAY: ALVEAR. YAPEYU PASO DE LOS LIBRES. MONTE CASEROS

AÑO 1934

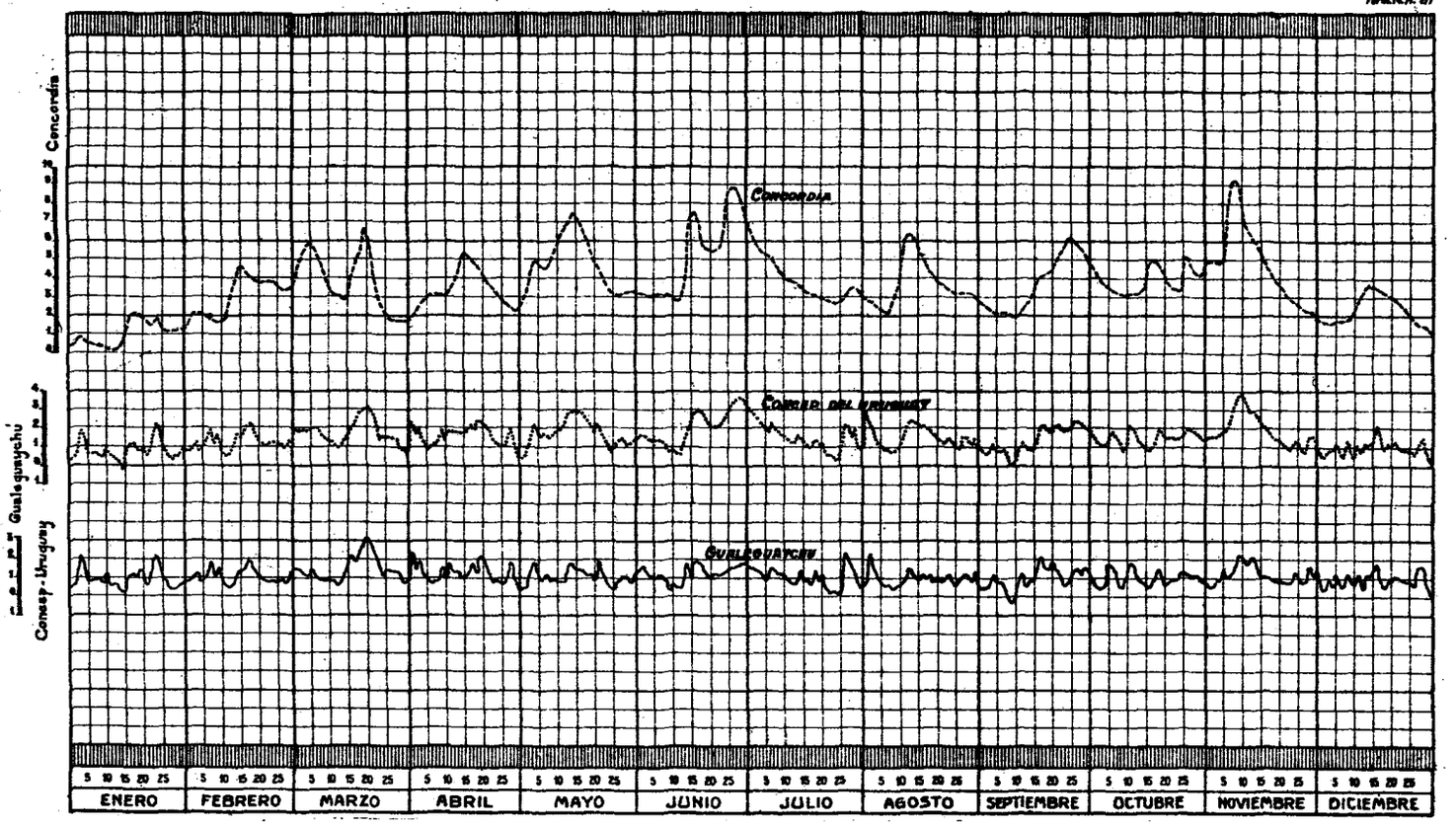

RIO URUGUAY: CONCORDIA. CONCEPCION DEL URUGUAY. GUALEGUAYCHU

AÑO 1934

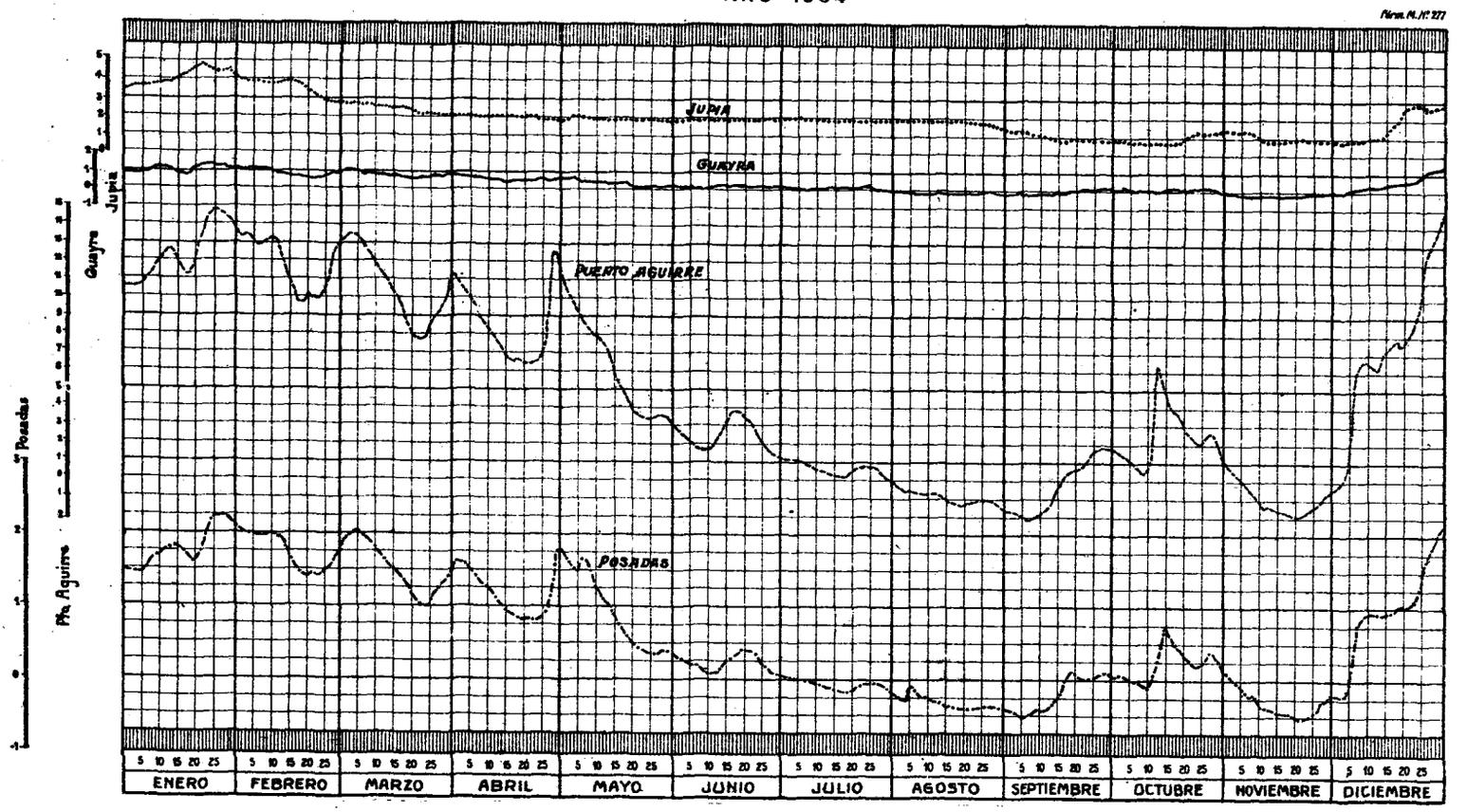

RIO PARANA: JUPIA. PUERTO. GUAYRA. PUERTO AGUIRRE. POSADAS

AÑO 1934

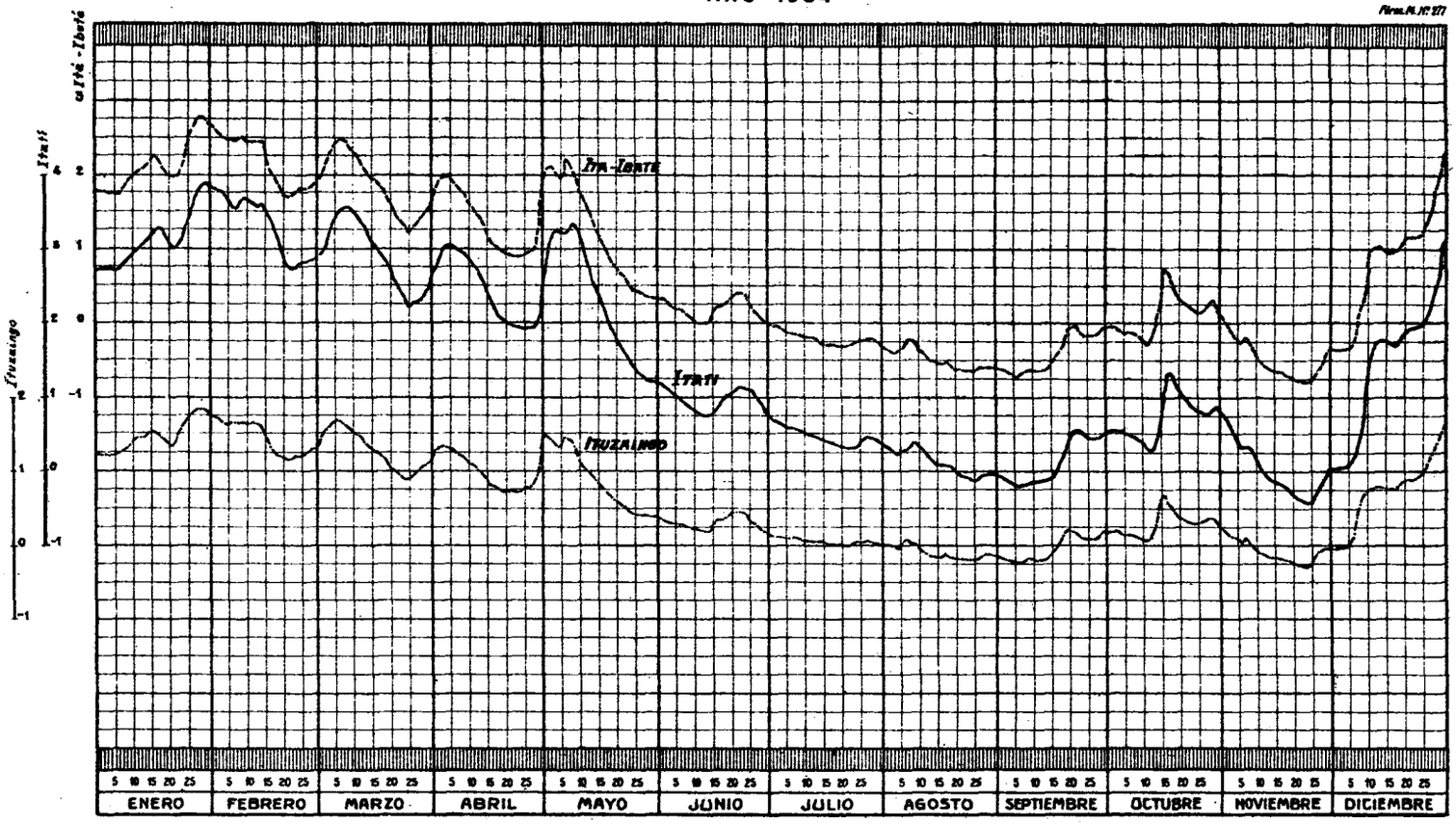

RIO PARANA: ITATI. ITA-IBATE. ITUZAINGO

AÑO 1934

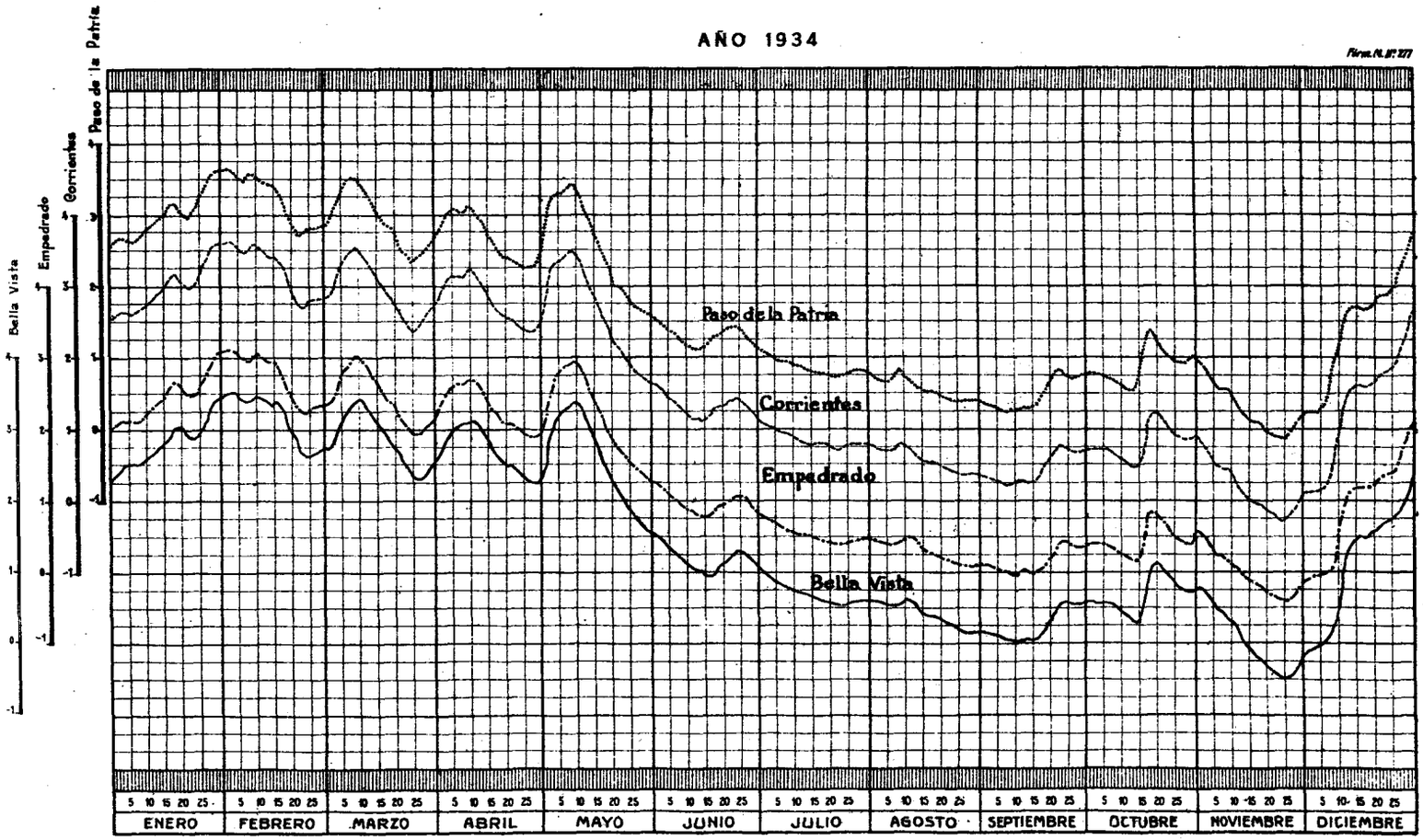

RIO PARANA: PASO DE LA PATRIA. CORRIENTES. EMPEDRADO. BELLA VISTA

AÑO 1934

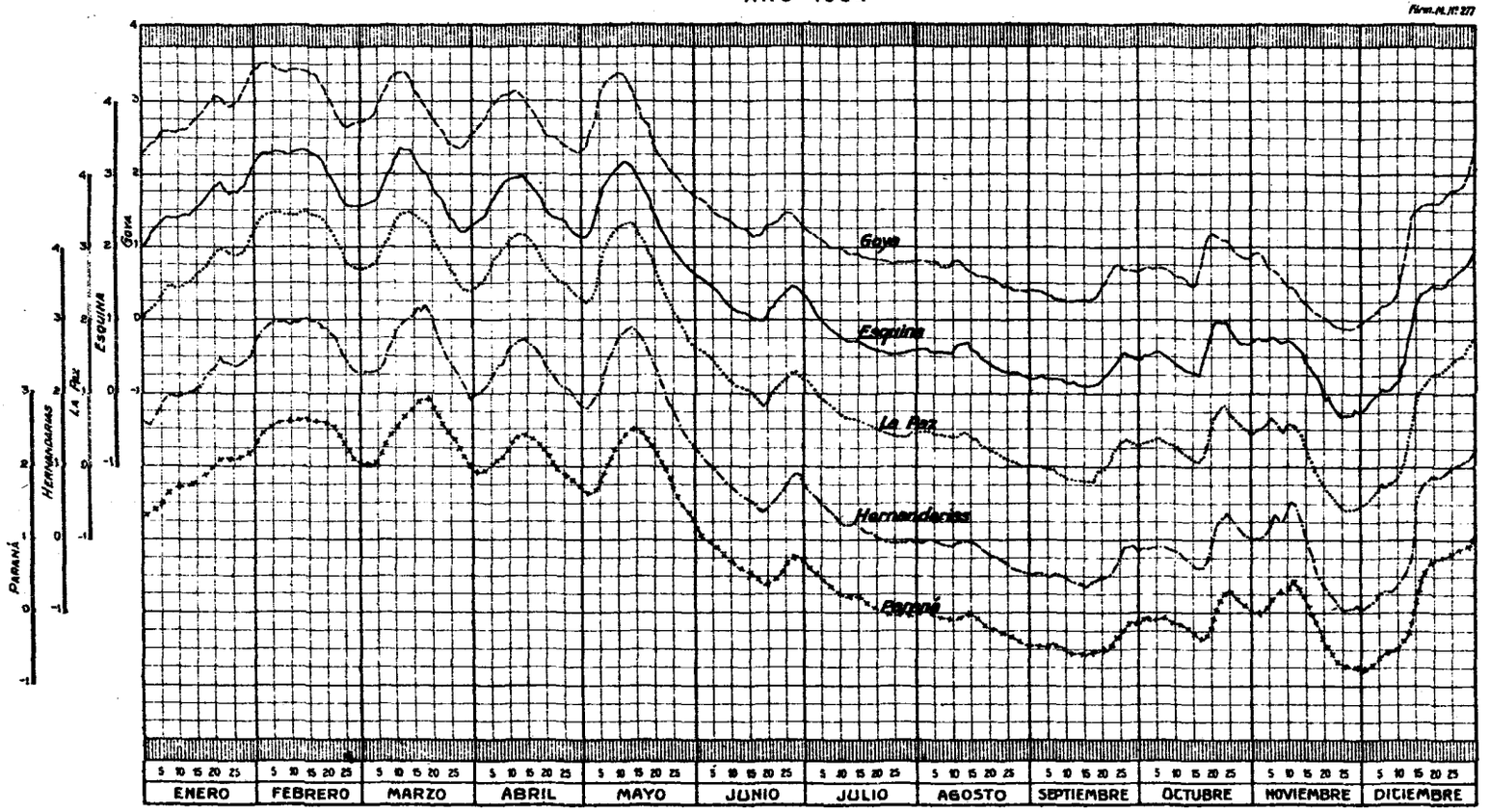

RIO PARANA: GOYA. ESQUINA. LA PAZ. HERNANDARIAS. PARANA

AÑO 1934

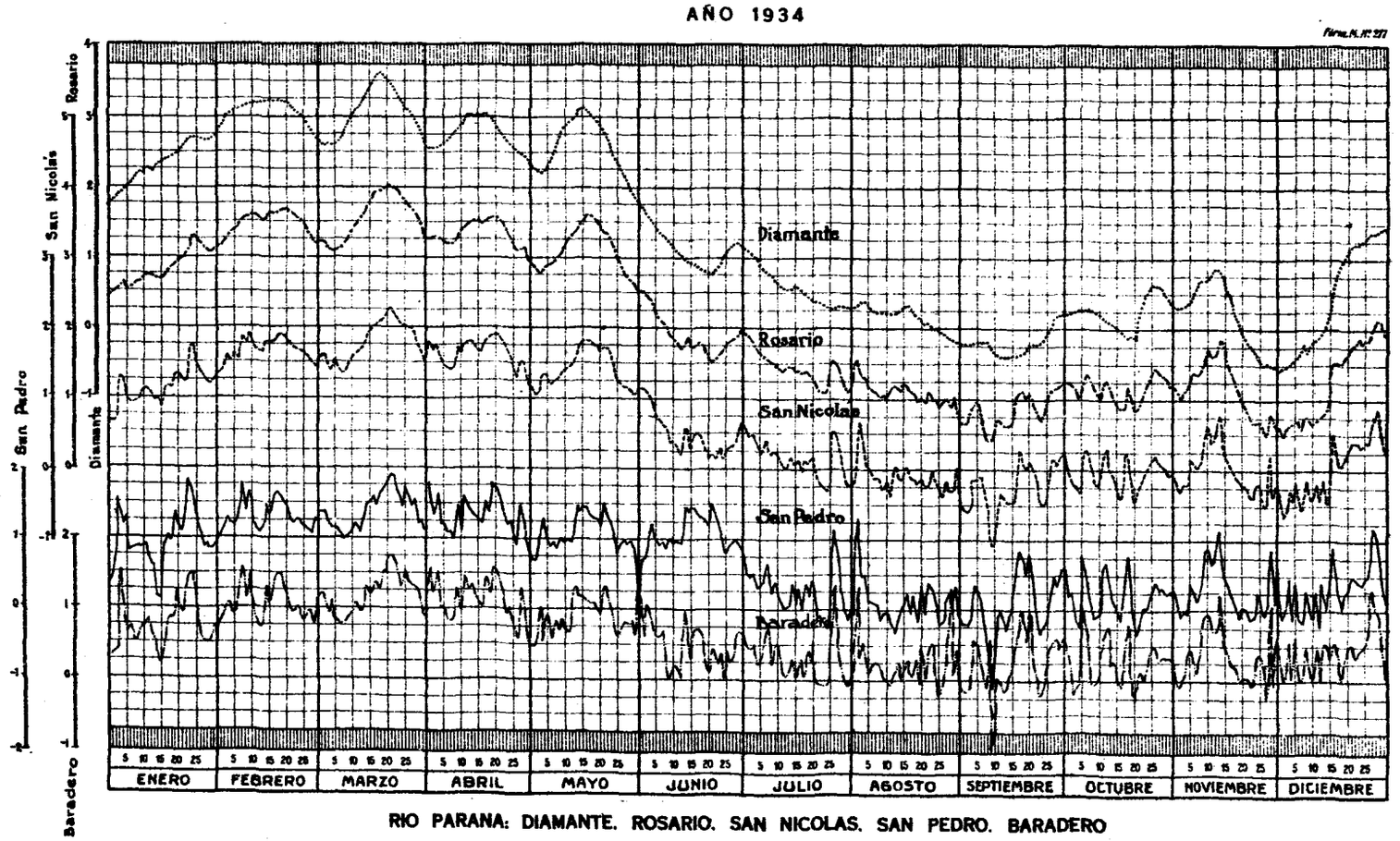

RIO PARANA: DIAMANTE. ROSARIO. SAN NICOLAS. SAN PEDRO. BARADERO

AÑO 1934

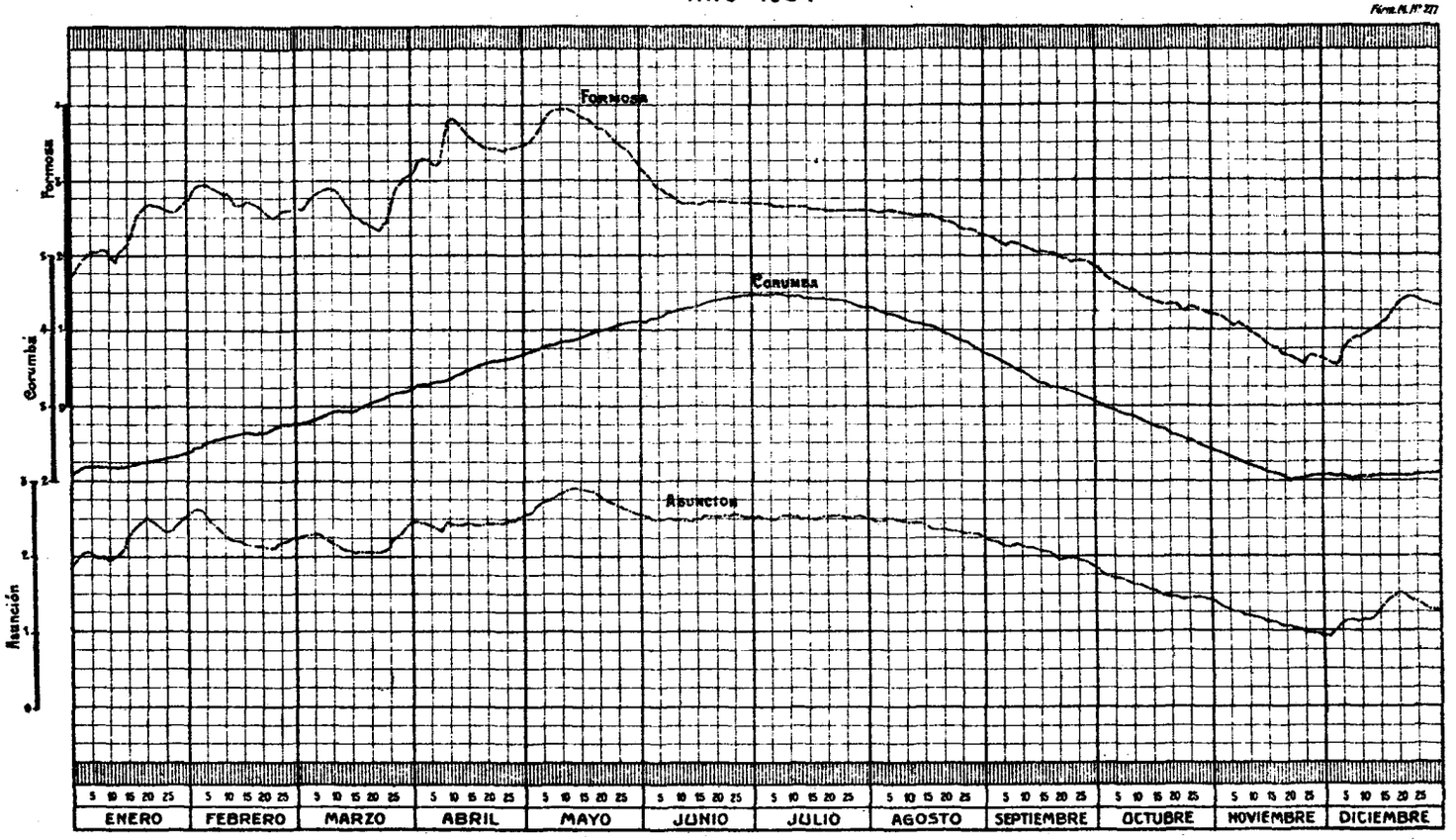

RIO PARAGUAY: CORUMBA. FORMOSA. ASUNCION

AÑO 1934

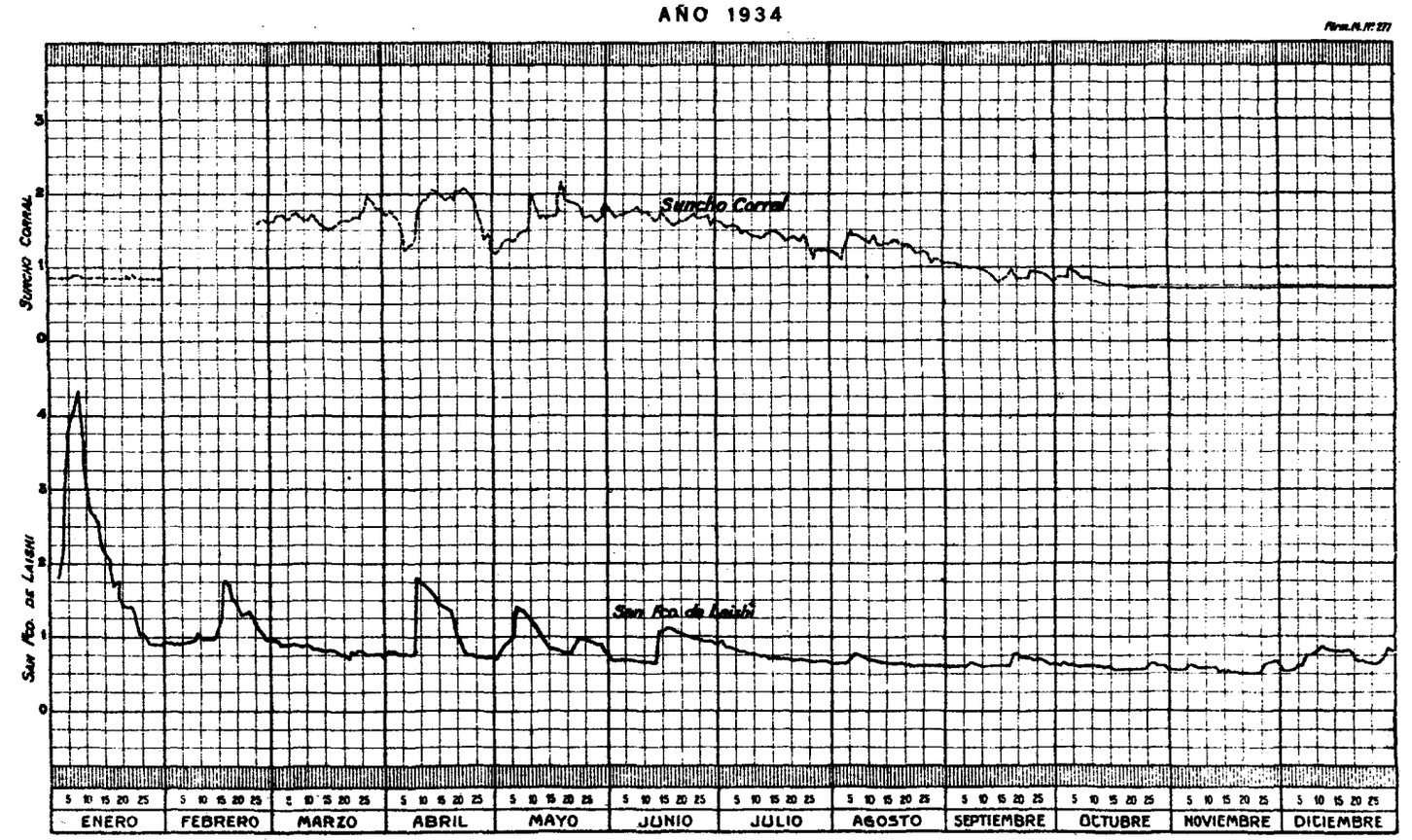

RIO SALADO: SUNCHO CORRAL. SAN FRANCISCO DE LAISHI

AÑO 1934

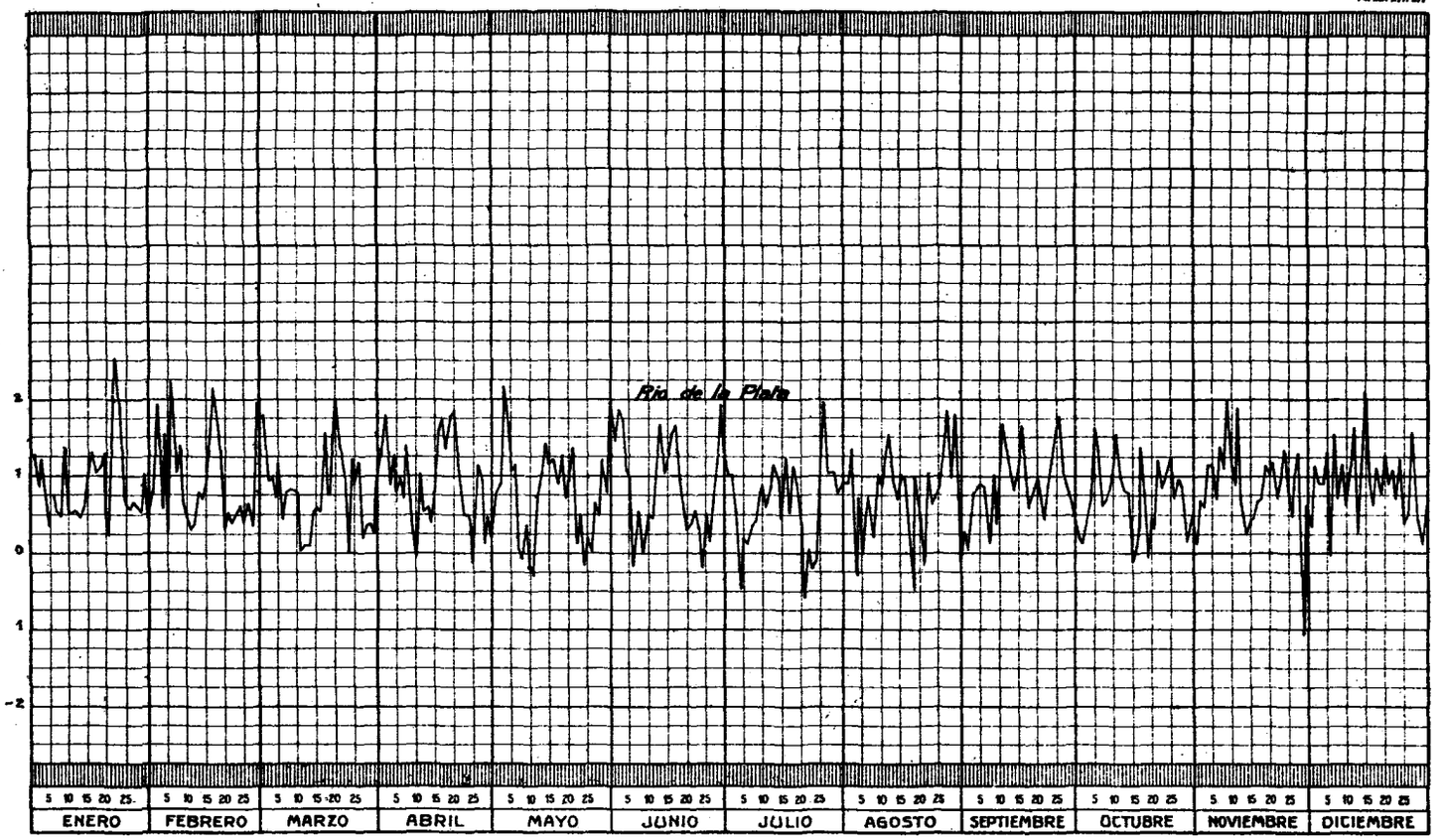

RIO DE LA PLATA: CAPITAL FEDERAL

AÑO 1934

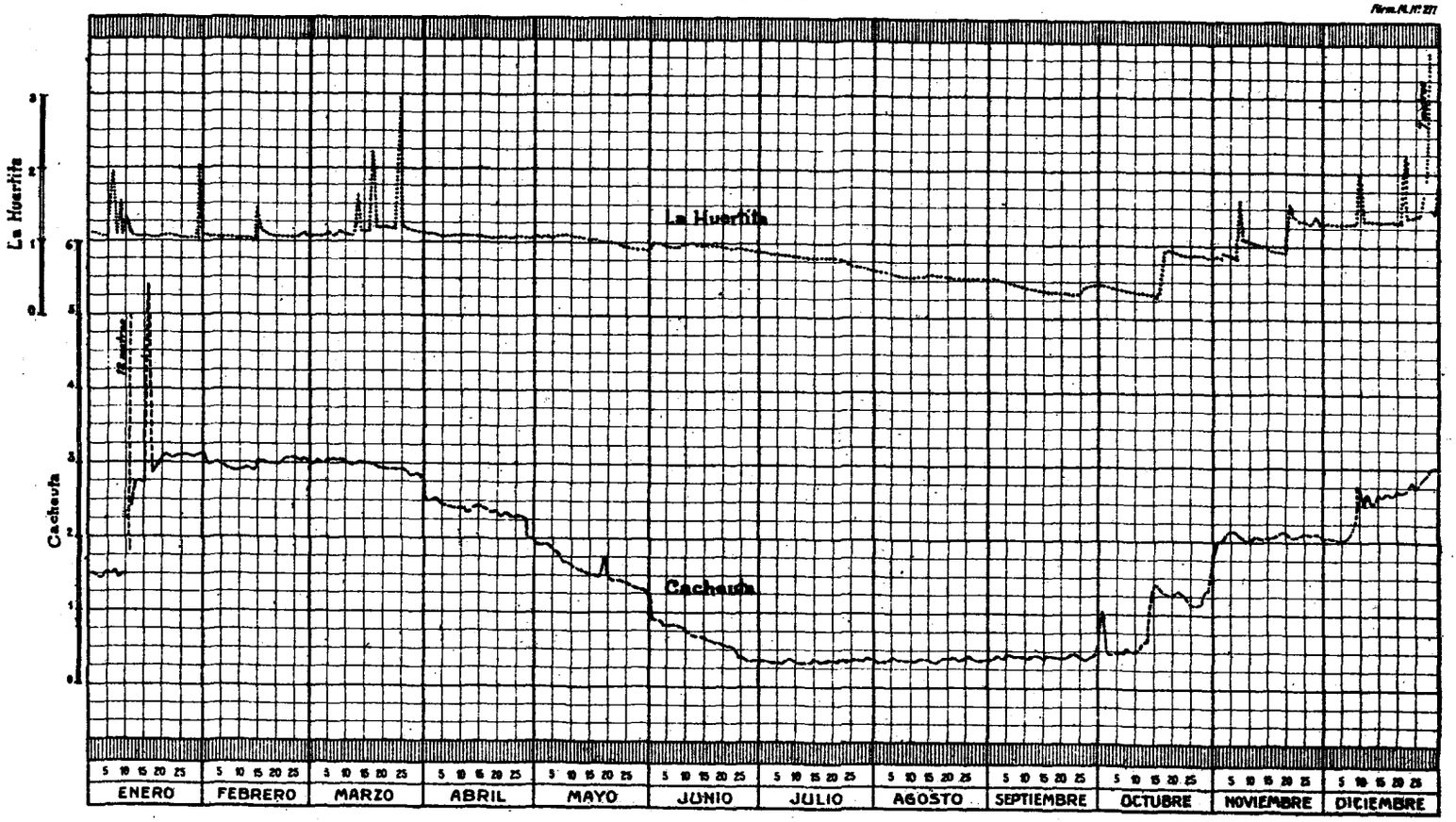

RIO QUINES: LA HUERTITA RIO MENDOZA: CACHEUTA

AÑO 1934

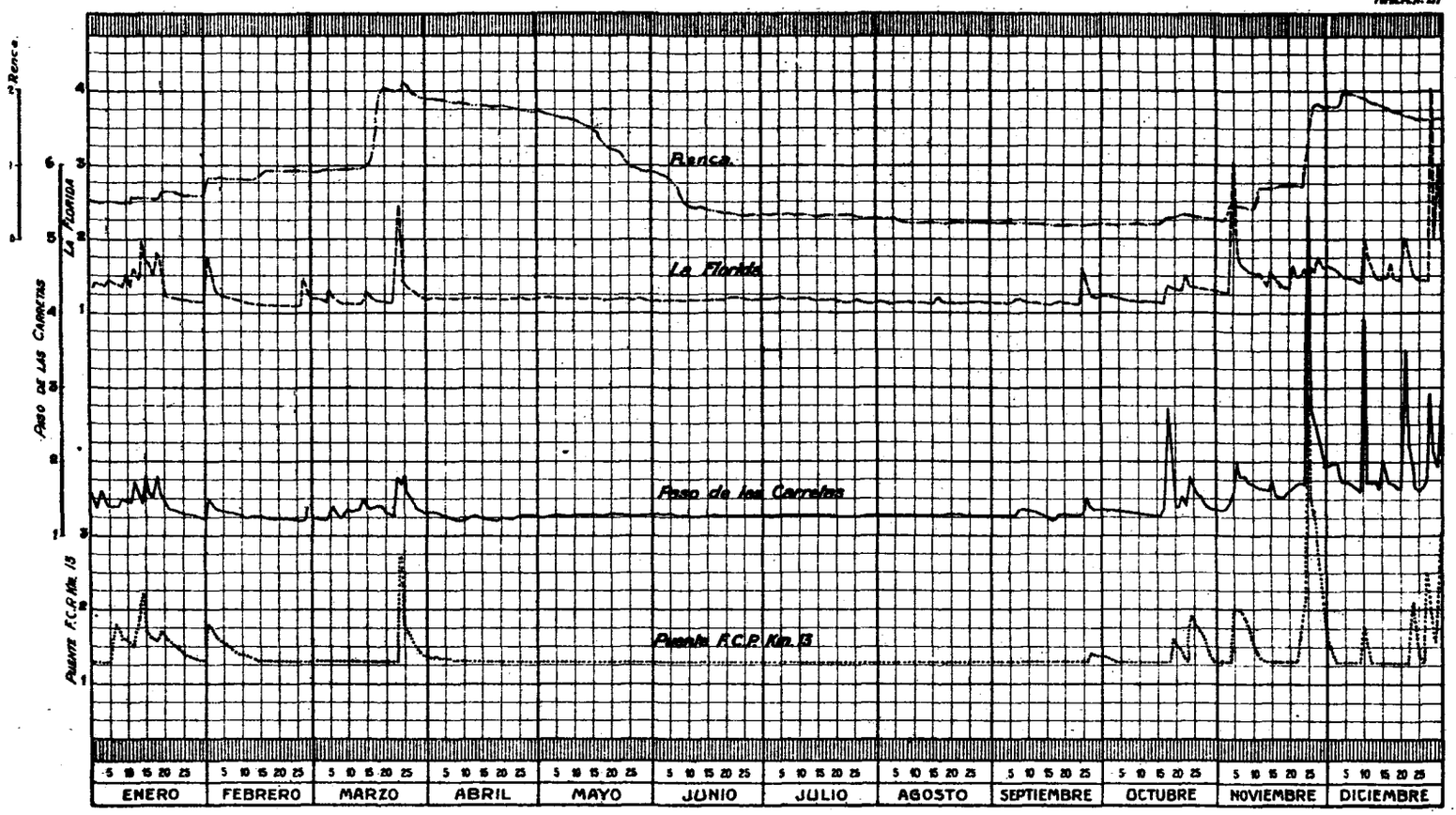

RIO CONLARA: RENCA RIO QUINTO: LA FLORIDA. PASO DE LAS CARRETAS. PUENTE F. C. P. (KM. 13)

AÑO 1934

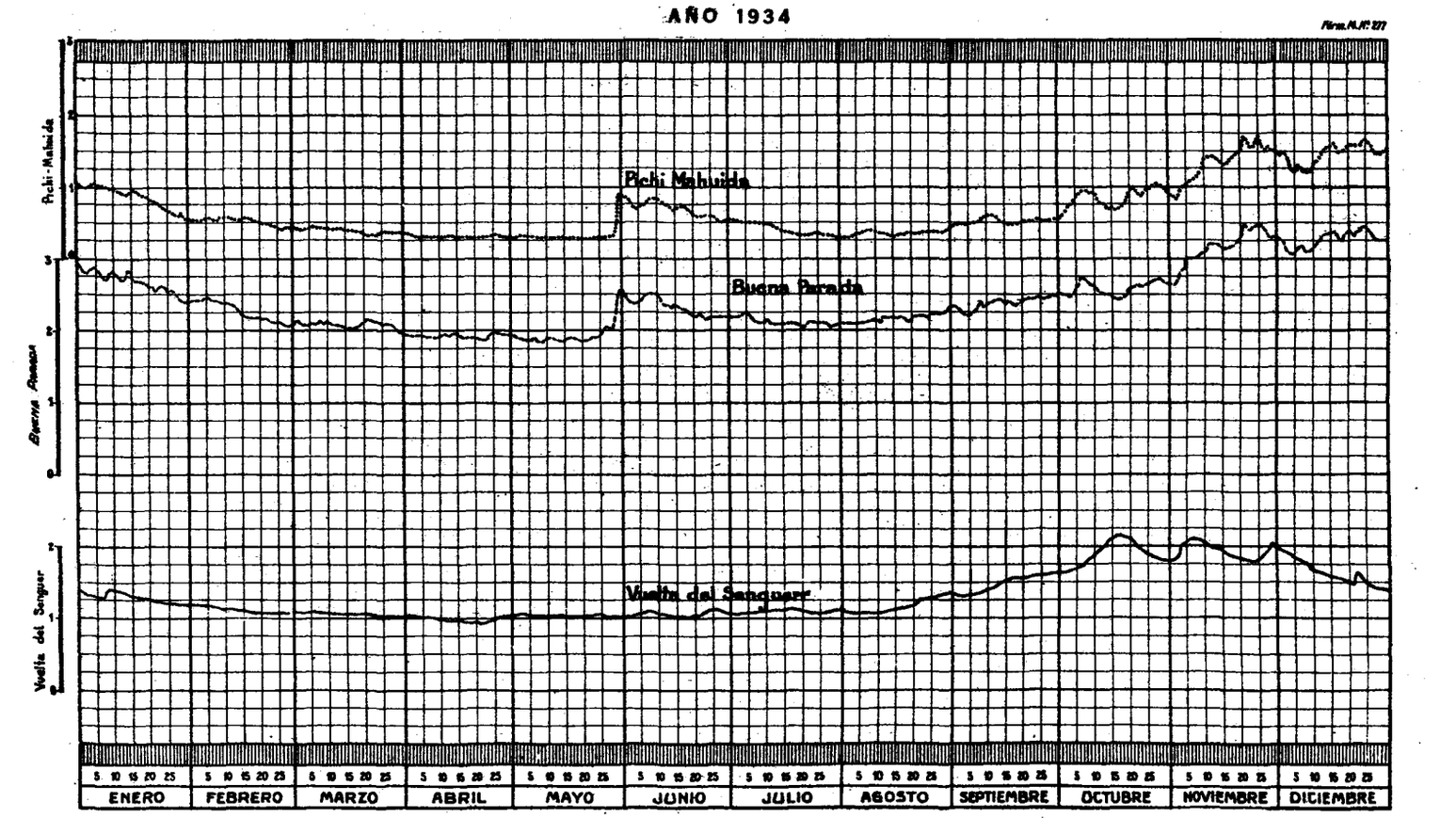

RIO COLORADO: PICHI MAHUIDA. BUENA PARADA RIO SENGUERR: VUELTA SENGUERR

AÑO 1934

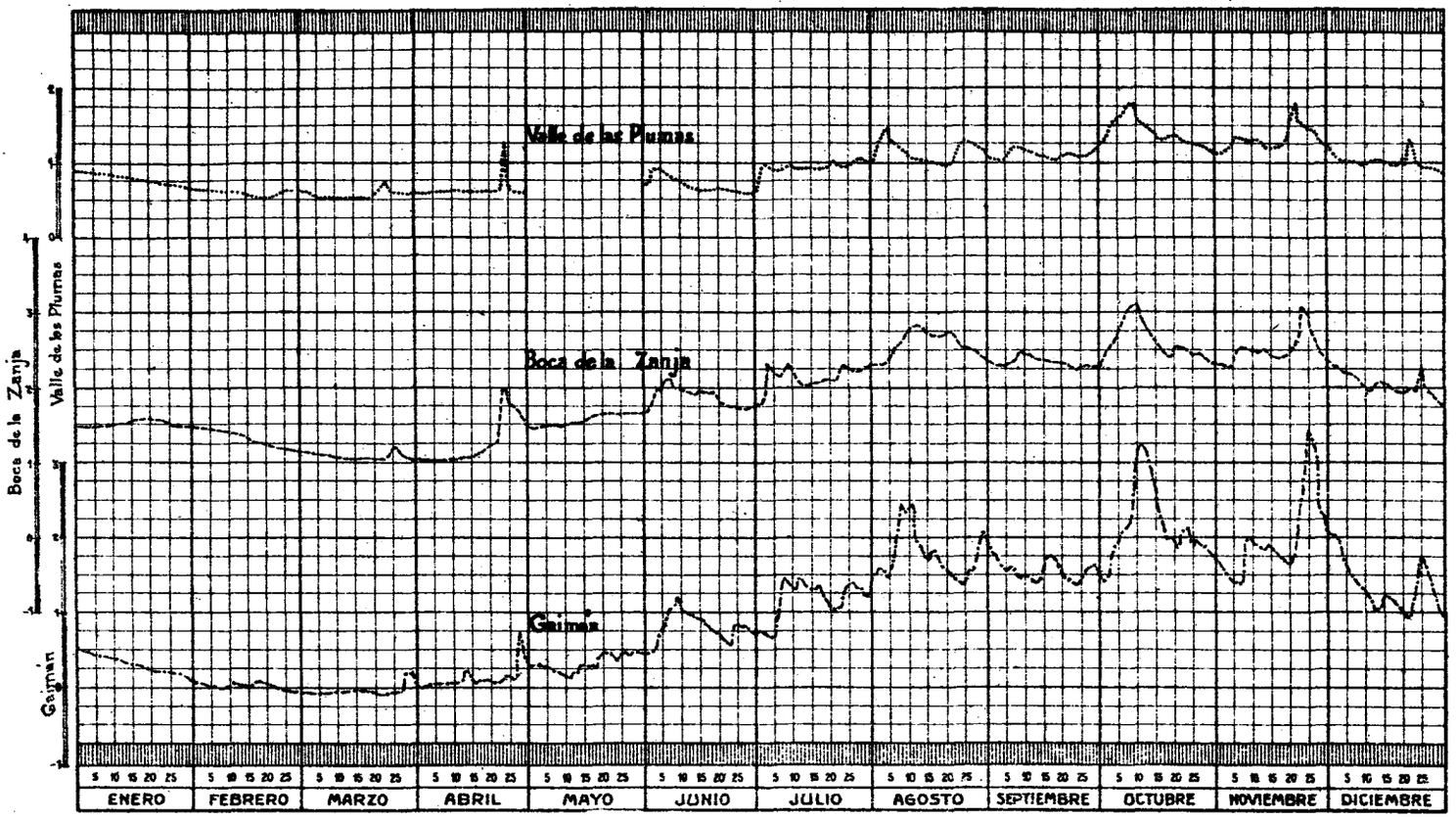

RIO CHUBUT: VALLE DE LAS PLUMAS. BOCA DE LA ZANJA. GAIMAN

AÑO 1934

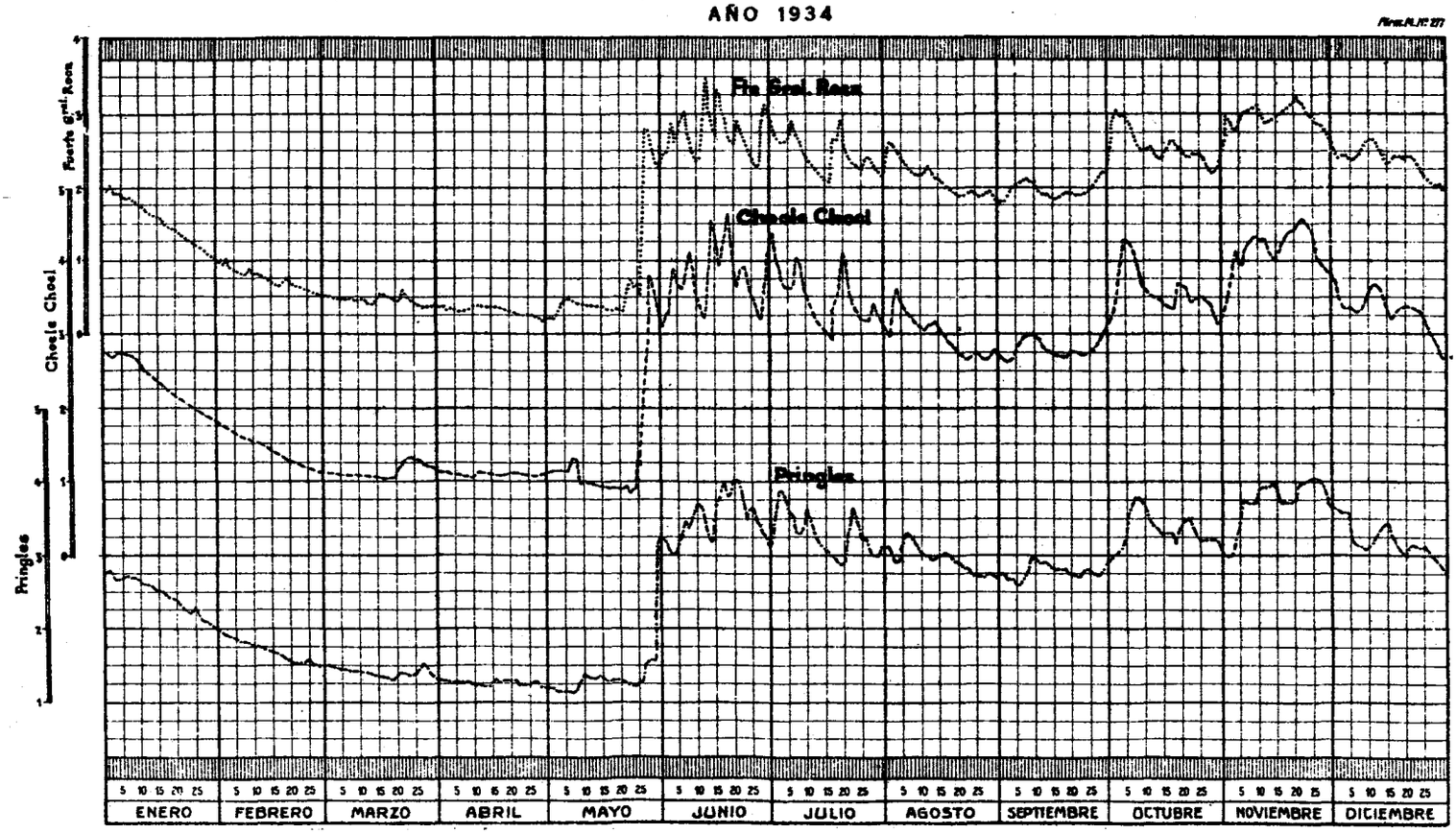

RIO NEGRO: FUERTE GENERAL ROCA. CHOELE CHOEL. CORONEL PRINGLES

AÑO 1934

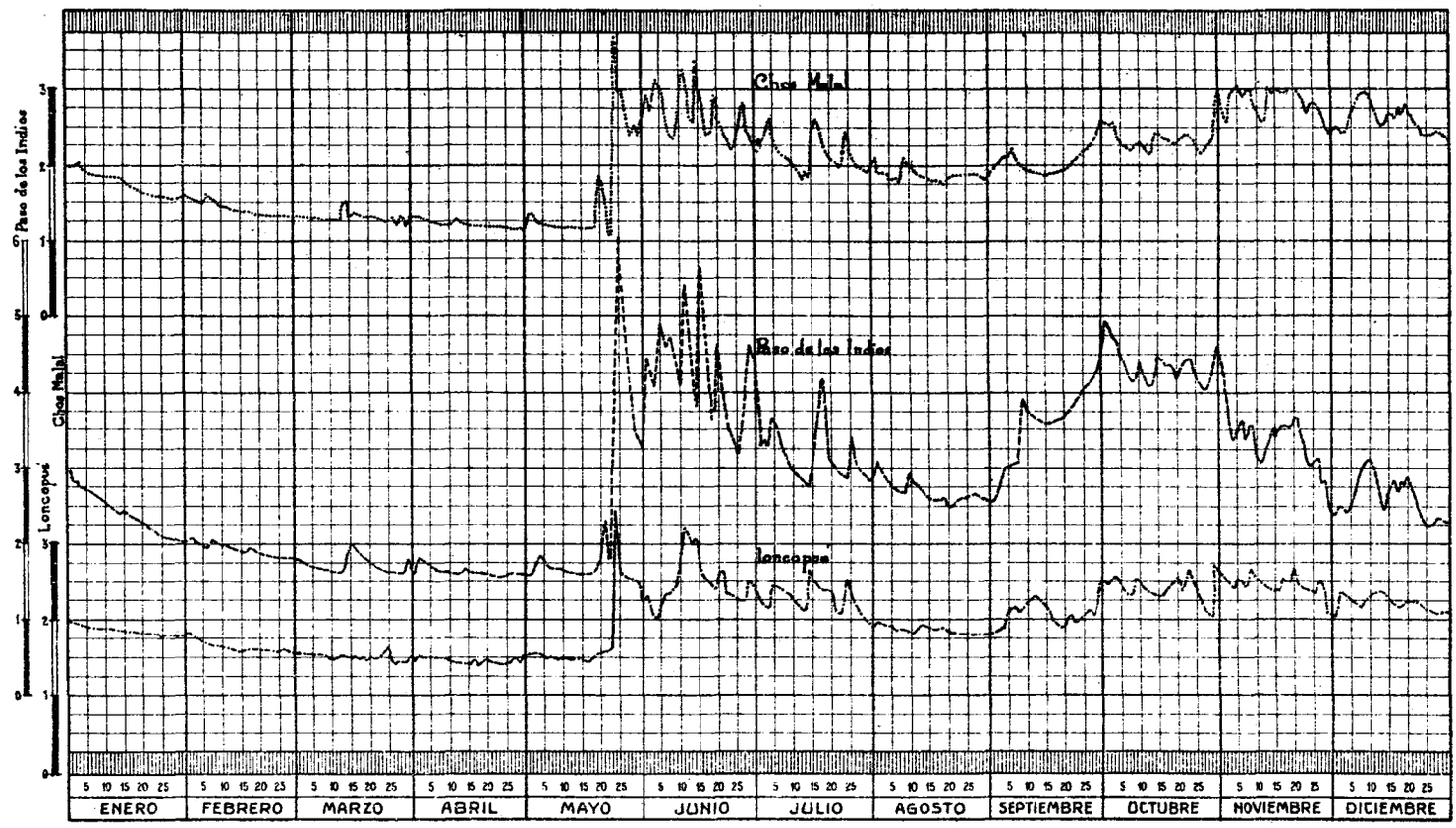

RIO NEUQUEN: CHOS MALAL. PASO DE LOS INDIOS RIO AGRIO: LONCOPUE

AÑO 1934

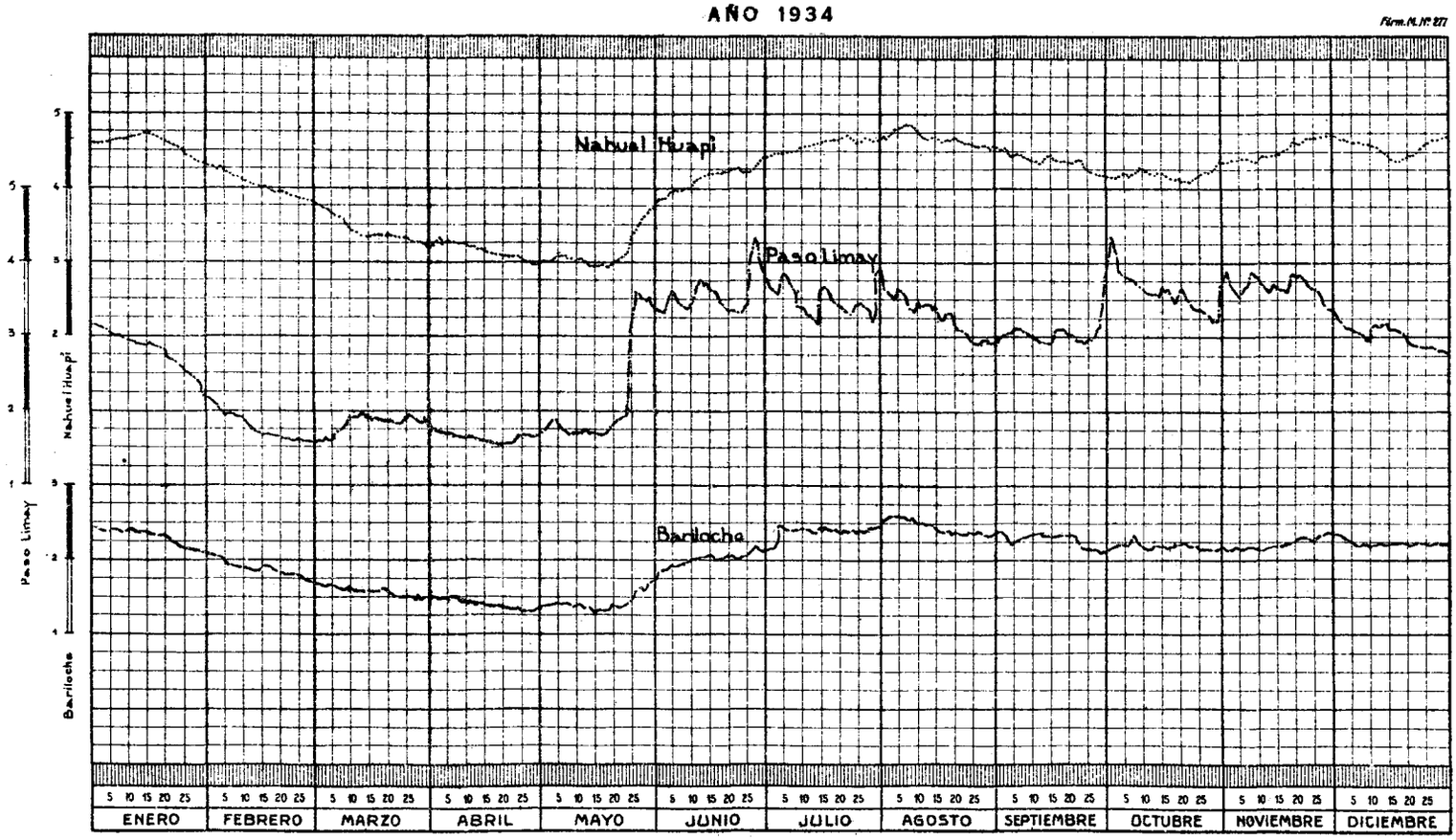

RIO LIMAY: NAHUEL HUAPI. PASO LIMAY LAGO NAHUEL HUAPI: BARILOCHE

AÑO 1934

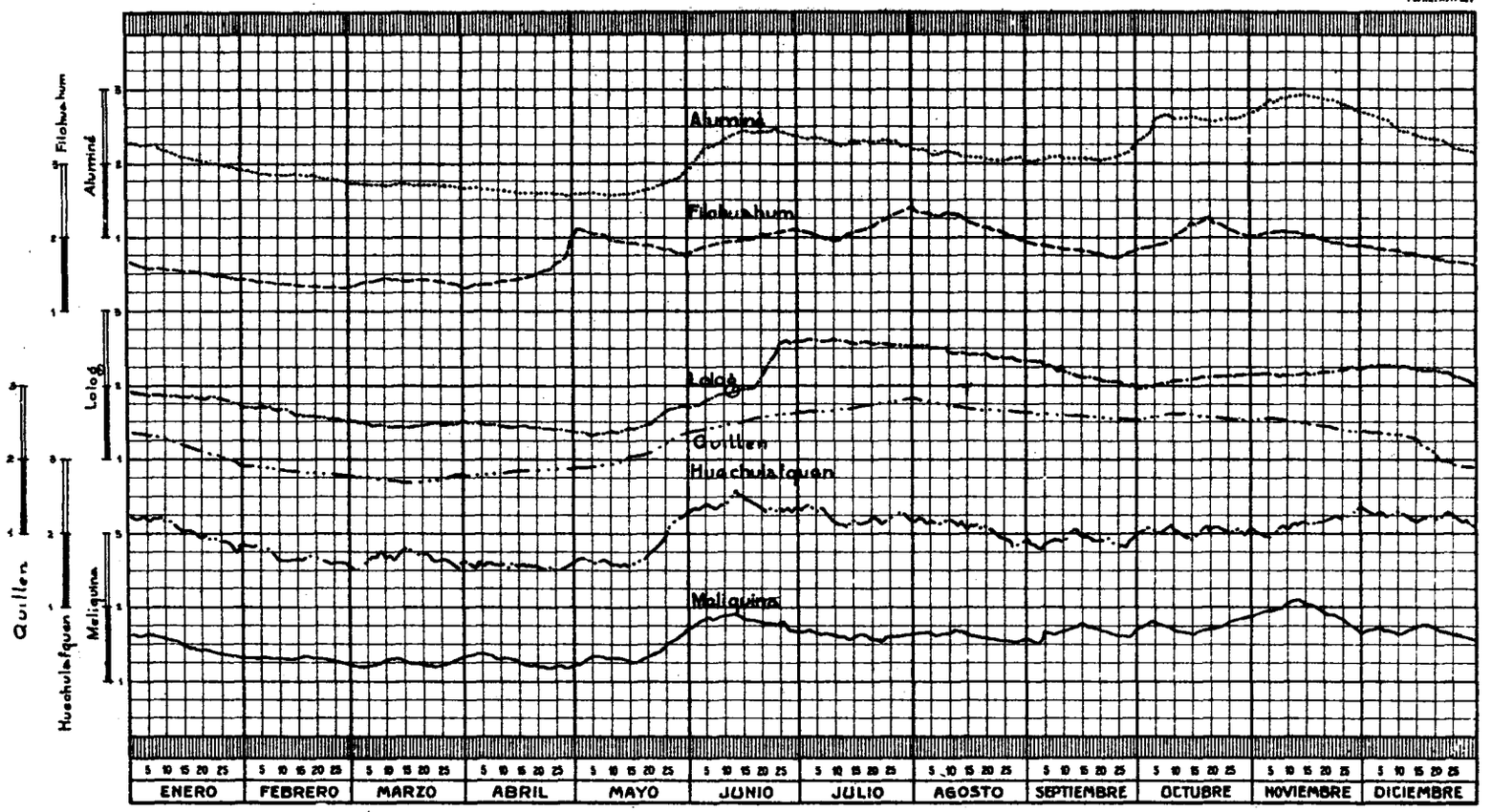

LAGOS: ALUMINE. FILOHUAHUM. LOLOG. HUECHULAFQUEN. QUILLEN. MELIQUINA

DATOS FREATIMETRICOS

AÑO 1934

●

LAS OBSERVACIONES INDICADAS EN LAS PLANILLAS FREATIMETRICAS REPRESENTAN LA PROFUNDIDAD DE LA NAPA FREÁTICA CON RESPECTO AL NIVEL DEL TERRENO

OBSERVACIONES FREATIMETRICAS DEL AÑO 1934

Observatorio Regional de Buenos Aires (Capital Federal)

Iniciación de las observaciones 16/3/912 — **Freatímetro Nº 1. Tipo A**

OBSERVACIONES EFECTUADAS LOS DIAS 10, 20 Y 30 DE CADA MES Y MEDIA MENSUAL, RESPECTIVAMENTE

Días	Enero	Febrero	Marzo	Abril	Mayo	Junio	Julio	Agosto	Septiembre	Octubre	Noviembre	Diciembre
10	11,567	11,660	11,735	11,370	—	—	—	11,010	—	10,853	10,897	10,890
20	11,490	11,745	11,552	11,397	—	—	—	10,979	—	10,860	10,899	10,975
30	11,598	11,750	11,348	11,382	—	—	—	10,976	—	10,860	10,951	11,000
Media mensual ...	11,558	11,671	11,608	11,343	—	—	—	11,002	—	10,853	10,888	10,972

Media anual ..... — **Mínima** ..... **5,060 el 3/9/914**
Amplitud anual ..... — **Máxima** ..... **13,618 el 7/2/919**

Bolívar (provincia de Buenos Aires)

Iniciación de las observaciones 1/4/913 — **Freatímetro Nº 8. Tipo A**

OBSERVACIONES EFECTUADAS LOS DIAS 10, 20 Y 30 DE CADA MES Y MEDIA MENSUAL, RESPECTIVAMENTE

Días	Enero	Febrero	Marzo	Abril	Mayo	Junio	Julio	Agosto	Septiembre	Octubre	Noviembre	Diciembre
10	1,860	2,181	2,233	2,296	2,350	2,418	2,345	2,245	2,110	2,030	1,883	1,730
20	1,940	2,198	2,253	2,305	2,388	2,431	2,300	2,250	2,160	2,030	1,875	1,665
30	2,050	2,220	2,281	2,320	2,401	2,436	2,263	2,218	2,120	1,940	1,780	1,648
Media mensual ...	1,913	2,174	2,249	2,302	2,371	2,424	2,324	2,240	2,155	2,020	1,865	1,698

Media anual ..... **2,144** **Mínima** ..... **0,253 el 14/11/914**
Amplitud anual ..... **0,621** **Máxima** ..... **2,886 el 18/3/932**

Dolores (provincia de Buenos Aires)

Iniciación de las observaciones 1/1/913 — **Freatímetro Nº 11. Tipo A**

OBSERVACIONES EFECTUADAS LOS DIAS 10, 20 Y 30 DE CADA MES Y MEDIA MENSUAL, RESPECTIVAMENTE

Días	Enero	Febrero	Marzo	Abril	Mayo	Junio	Julio	Agosto	Septiembre	Octubre	Noviembre	Diciembre
10	1,188	1,600	1,824	1,768	1,811	1,372	0,674	0,570	0,537	0,878	1,039	0,869
20	1,311	1,689	1,756	1,840	1,785	1,038	0,770	0,561	0,755	0,803	1,094	1,148
30	1,392	1,756	1,704	1,870	1,621	0,996	0,709	0,789	0,914	0,994	0,974	1,304
Media mensual ...	1,208	1,629	1,771	1,799	1,775	1,211	0,734	0,593	0,716	0,890	1,064	1,077

Media anual ..... **1,203** **Mínima** ..... **—0,958 el 4/9/914**
Amplitud anual ..... **1,509** **Máxima** ..... **3,184 el 17/7/929**

Dolores - Escuela de Fruticultura (provincia de Buenos Aires)

Iniciación de las observaciones 25/1/913 — **Freatímetro Nº 27. Tipo A**

OBSERVACIONES EFECTUADAS LOS DIAS 10, 20 Y 30 DE CADA MES Y MEDIA MENSUAL, RESPECTIVAMENTE

Días	Enero	Febrero	Marzo	Abril	Mayo	Junio	Julio	Agosto	Septiembre	Octubre	Noviembre	Diciembre
10	1,060	1,470	1,830	2,050	2,200	1,915	0,995	0,400	0,175	0,510	0,760	0,755
20	1,180	1,630	1,920	2,135	2,230	1,695	0,830	0,280	0,490	0,460	0,815	0,930
30	1,270	1,000	1,980	2,165	2,190	1,480	0,620	0,555	0,540	0,630	0,850	1,090
Media mensual ...	1,070	1,537	1,871	2,094	2,207	1,794	0,939	0,377	0,413	0,530	0,778	0,900

Media anual ..... **1,21** **Mínima** ..... **0,09 el 8/9/934**
Amplitud anual ..... **2,14** **Máxima** ..... **2,23 el 22/5/934**

Guaminí (provincia de Buenos Aires)

Iniciación de las observaciones 16/3/913 — **Freatímetro Nº 9. Tipo A**

OBSERVACIONES EFECTUADAS LOS DIAS 10, 20 Y 30 DE CADA MES Y MEDIA MENSUAL, RESPECTIVAMENTE

Días	Enero	Febrero	Marzo	Abril	Mayo	Junio	Julio	Agosto	Septiembre	Octubre	Noviembre	Diciembre
10	4,770	5,020	5,160	5,195	5,260	5,295	5,320	5,350	5,275	5,200	4,900	4,665
20	4,825	5,075	5,170	5,225	5,265	5,310	5,325	5,335	5,260	5,155	4,845	4,660
30	4,900	5,105	5,175	5,245	5,290	5,320	5,330	5,350	5,275	4,960	4,755	4,640
Media mensual ...	4,803	5,044	5,150	5,210	5,265	5,303	5,325	5,349	5,288	5,140	4,862	4,670

Media anual ..... **5,118** **Mínima** ..... **2,120 el 1/1/921**
Amplitud anual ..... **0,730** **Máxima** ..... **5,365 el 3/9/934**

OBSERVACIONES FREATIMETRICAS DEL AÑO 1934

Junín (provincia de Buenos Aires)

Iniciación de las observaciones 1/9/912 — **Freatímetro N° 6. Tipo A**

OBSERVACIONES EFECTUADAS LOS DIAS 10, 20 Y 30 DE CADA MES Y MEDIA MENSUAL, RESPECTIVAMENTE

Días	Enero	Febrero	Marzo	Abril	Mayo	Junio	Julio	Agosto	Septiembre	Octubre	Noviembre	Diciembre
10	7,588	8,020	8,210	8,195	8,222	8,176	8,124	7,889	7,790	7,677	7,604	7,551
20	7,732	8,092	8,180	8,211	8,200	8,163	8,005	7,866	7,755	7,648	7,602	7,523
30	7,880	8,158	8,151	8,209	8,201	8,160	7,935	7,848	7,714	7,620	7,596	7,533
Media mensual ...	7,679	8,048	8,185	8,196	8,210	8,172	8,053	7,879	7,777	7,656	7,605	7,544

Media anual ..... **7,916** — **Mínima** ..... **3,255 el 1/1/930**

Amplitud anual ..... **0,730** — **Máxima** ..... **8,218 el 27/4/934**

Las Flores (provincia de Buenos Aires)

SUSPENDIDA HASTA EL AÑO 1940

Lincoln (provincia de Buenos Aires)

Iniciación de las observaciones 1/1/925 — **Freatímetro N° 23. Tipo A**

OBSERVACIONES EFECTUADAS LOS DIAS 10, 20 Y 30 DE CADA MES Y MEDIA MENSUAL, RESPECTIVAMENTE

Días	Enero	Febrero	Marzo	Abril	Mayo	Junio	Julio	Agosto	Septiembre	Octubre	Noviembre	Diciembre
10	5,395	5,445	5,525	5,590	5,645	5,680	5,750	5,740	5,750	5,740	5,735	5,590
20	5,405	5,470	5,565	5,610	5,650	5,700	5,715	5,750	5,735	5,755	5,715	5,565
30	5,420	5,500	5,590	5,630	5,660	5,750	5,730	5,750	5,725	5,770	5,610	5,540
Media mensual ...	5,401	5,457	5,548	5,601	5,648	5,691	5,738	5,744	5,741	5,748	5,717	5,576

Media anual ..... **5,636** — **Mínima** ..... **4,960 el 1/1/929**

Amplitud anual ..... **0,390** — **Máxima** ..... **6,680 el 27/3/933**

Pergamino (provincia de Buenos Aires)

Iniciación de las observaciones 24/6/913 — **Freatímetro N° 21. Tipo A**

OBSERVACIONES EFECTUADAS LOS DIAS 10, 20 Y 30 DE CADA MES Y MEDIA MENSUAL, RESPECTIVAMENTE

Días	Enero	Febrero	Marzo	Abril	Mayo	Junio	Julio	Agosto	Septiembre	Octubre	Noviembre	Diciembre
10	6,39	6,69	6,90	6,94	6,92	6,91	6,91	6,79	6,65	6,60	6,61	6,63
20	6,48	6,78	6,91	6,94	6,93	6,90	6,87	6,73	6,67	6,61	6,62	6,69
30	6,56	6,83	6,91	6,92	6,88	6,91	6,84	6,69	6,64	6,60	6,65	6,76
Media mensual ...	6,45	6,72	6,89	6,93	6,92	6,91	6,88	6,75	6,65	6,61	6,61	6,68

Media anual ..... **6,750** — **Mínima** ..... **6,160 el 2/12/933**

Amplitud anual ..... **0,620** — **Máxima** ..... **9,459 el 16/4/919**

Nueve de Julio (provincia de Buenos Aires)

Iniciación de las observaciones 1/1/913 — **Freatímetro N° 12. Tipo A**

OBSERVACIONES EFECTUADAS LOS DIAS 10, 20 Y 30 DE CADA MES Y MEDIA MENSUAL, RESPECTIVAMENTE

Días	Enero	Febrero	Marzo	Abril	Mayo	Junio	Julio	Agosto	Septiembre	Octubre	Noviembre	Diciembre
10	5,00	5,05	5,10	5,14	5,12	5,15	5,11	5,12	5,12	5,11	5,16	5,11
20	5,02	5,07	5,11	5,13	5,13	5,14	5,10	5,13	5,11	5,12	5,16	5,10
30	5,03	5,09	5,13	5,12	5,14	5,12	5,11	5,12	5,10	5,14	5,13	5,10
Media mensual ...	5,01	5,06	5,11	5,13	5,13	5,14	5,11	5,12	5,11	5,12	5,15	5,11

Media anual ..... **5,11** — **Mínima** ..... **5,000 el 8/1/934**

Amplitud anual ..... **0,17** — **Máxima** ..... **5,290 el 26/4/924**

OBSERVACIONES FREATIMETRICAS DEL AÑO 1934

Rojas (provincia de Buenos Aires)

Iniciación de las observaciones 1/1/925 — **Freatímetro Nº 24. Tipo A**

OBSERVACIONES EFECTUADAS LOS DIAS 10, 20 Y 30 DE CADA MES Y MEDIA MENSUAL, RESPECTIVAMENTE

Días	Enero	Febrero	Marzo	Abril	Mayo	Junio	Julio	Agosto	Septiembre	Octubre	Noviembre	Diciembre
10	5,94	6,32	6,52	6,40	6,41	6,43	6,47	6,38	6,30	6,29	6,31	6,30
20	6,04	6,39	6,49	6,39	6,44	6,47	6,47	6,32	6,30	6,26	6,30	6,34
30	6,16	6,47	6,44	6,38	6,44	6,48	6,40	6,33	6,30	6,27	6,32	6,36
Media mensual ...	6,01	6,34	6,49	6,40	6,42	6,46	6,45	6,35	6,31	6,28	6,30	6,33

Media anual ..... **6,34** — **Mínima** ..... **5,75 el 4/12/933**

Amplitud anual ..... **0,67** — **Máxima** ..... **8,72 el 3/8/929**

Tandil (provincia de Buenos Aires)

Iniciación de las observaciones 1/9/913 — **Freatímetro Nº 22. Tipo A**

OBSERVACIONES EFECTUADAS LOS DIAS 10, 20 Y 30 DE CADA MES Y MEDIA MENSUAL, RESPECTIVAMENTE

Días	Enero	Febrero	Marzo	Abril	Mayo	Junio	Julio	Agosto	Septiembre	Octubre	Noviembre	Diciembre
10	13,325	13,425	13,515	13,590	13,635	13,700	13,740	13,635	13,657	13,645	13,635	13,635
20	13,330	13,475	13,551	13,605	13,660	13,730	13,700	13,625	13,655	13,635	13,635	13,615
30	13,380	13,495	13,560	13,615	13,690	13,745	13,650	13,615	13,647	13,635	13,635	13,615
Media mensual ...	13,341	13,442	13,535	13,578	13,652	13,718	13,711	13,631	13,646	13,639	13,635	13,623

Media anual ..... **13,598** — **Mínima** ..... **11,400 el 26/5/915**

Amplitud anual ..... **0,420** — **Máxima** ..... **14,657 el 12/4/930**

Tres Arroyos (provincia de Buenos Aires)

Iniciación de las observaciones 12/11/912 — **Freatímetro Nº 10. Tipo A**

OBSERVACIONES EFECTUADAS LOS DIAS 10, 20 Y 30 DE CADA MES Y MEDIA MENSUAL, RESPECTIVAMENTE

Días	Enero	Febrero	Marzo	Abril	Mayo	Junio	Julio	Agosto	Septiembre	Octubre	Noviembre	Diciembre
10	4,637	4,885	4,928	4,830	4,833	4,845	4,819	4,857	4,831	4,758	4,543	4,386
20	4,697	4,896	4,893	4,820	4,831	4,824	4,817	4,846	4,786	4,733	4,569	4,464
30	4,806	4,921	4,803	4,806	4,856	4,821	4,814	4,873	4,797	4,539	4,425	4,562
Media mensual ...	4,680	4,877	4,895	4,819	4,835	4,833	4,815	4,854	4,813	4,704	4,518	4,454

Media anual ..... **4,757** — **Mínima** ..... **4,166 el 8/10/933**

Amplitud anual ..... **0,559** — **Máxima** ..... **5,791 el 31/12/917**

Arias (provincia de Córdoba)

Iniciación de las observaciones 19/7/912 — **Freatímetro Nº 3. Tipo A**

OBSERVACIONES EFECTUADAS LOS DIAS 10, 20 Y 30 DE CADA MES Y MEDIA MENSUAL, RESPECTIVAMENTE

Días	Enero	Febrero	Marzo	Abril	Mayo	Junio	Julio	Agosto	Septiembre	Octubre	Noviembre	Diciembre
10	3,95	4,39	4,66	4,67	4,56	4,49	4,49	4,49	4,50	4,46	4,36	4,03
20	4,09	4,53	4,56	4,58	4,57	4,48	4,40	4,46	4,47	4,48	4,43	3,95
30	4,21	4,60	4,60	4,60	4,54	4,50	4,44	4,48	4,46	4,39	4,22	3,98
Media mensual ...	4,04	4,45	4,62	4,62	4,57	4,50	4,46	4,48	4,48	4,44	4,36	4,02

Media anual ..... **4,420** — **Mínima** ..... **3,760 el 30/10/933**

Amplitud anual ..... **0,790** — **Máxima** ..... **7,767 el 31/3/914**

Bell Ville (provincia de Córdoba)

Iniciación de las observaciones 7/8/912 — **Freatímetro Nº 4. Tipo A**

OBSERVACIONES EFECTUADAS LOS DIAS 10, 20 Y 30 DE CADA MES Y MEDIA MENSUAL, RESPECTIVAMENTE

Días	Enero	Febrero	Marzo	Abril	Mayo	Junio	Julio	Agosto	Septiembre	Octubre	Noviembre	Diciembre
10	5,730	5,992	6,202	6,235	6,241	6,230	6,282	6,282	6,280	6,260	6,001	5,518
20	5,807	6,087	6,222	6,237	6,232	6,225	6,269	6,274	6,277	6,210	5,860	5,462
30	5,902	6,160	6,208	6,224	6,228	6,275	6,254	6,286	6,289	6,160	5,641	5,442
Media mensual ...	5,782	6,036	6,208	6,230	6,232	6,247	6,271	6,277	6,284	6,229	5,914	5,500

Media anual ..... **6,101** — **Mínima** ..... **4,991 el 26/4/932**

Amplitud anual ..... **0,853** — **Máxima** ..... **6,948 el 4/3/930**

OBSERVACIONES FREATIMETRICAS DEL AÑO 1934

Laboulaye (provincia de Córdoba)

Iniciación de las observaciones 19/7/913 — **Freatímetro Nº 2. Tipo A**

OBSERVACIONES EFECTUADAS LOS DIAS 10, 20 Y 30 DE CADA MES Y MEDIA MENSUAL, RESPECTIVAMENTE

Días	Enero	Febrero	Marzo	Abril	Mayo	Junio	Julio	Agosto	Septiembre	Octubre	Noviembre	Diciembre
10	4,346	4,841	5,224	5,316	5,346	5,421	5,456	5,551	5,556	5,268	4,950	4,516
20	4,436	5,006	5,266	5,236	5,376	5,436	5,461	5,546	5,521	5,146	4,916	4,481
30	4,626	5,139	5,261	5,271	5,396	5,481	5,506	5,564	5,361	5,046	4,671	4,456
Media mensual ...	4,418	4,913	5,234	5,265	5,355	5,433	5,469	5,541	5,528	5,199	4,906	4,517

Media anual ..... **5,149** — **Mínima** ..... **4,000 el 21/2/920**

Amplitud anual ..... **1,312** — **Máxima** ..... **6,370 el 25/2/923**

Pilar (provincia de Córdoba)

Iniciación de las observaciones 8/3/913 — **Freatímetro Nº 16. Tipo A**

OBSERVACIONES EFECTUADAS LOS DIAS 10, 20 Y 30 DE CADA MES Y MEDIA MENSUAL, RESPECTIVAMENTE

Días	Enero	Febrero	Marzo	Abril	Mayo	Junio	Julio	Agosto	Septiembre	Octubre	Noviembre	Diciembre
10	5,267	5,347	5,322	5,457	5,280	5,678	5,467	5,438	5,511	4,827	5,224	5,242
20	5,459	5,207	5,017	5,090	5,494	5,743	5,417	5,501	5,438	5,094	4,927	5,197
30	5,536	5,158	5,253	5,257	5,604	5,747	5,416	5,453	4,846	5,237	5,049	5,309
Media mensual ...	5,425	5,297	5,232	5,269	5,406	5,707	5,473	5,463	5,345	4,984	5,095	5,216

Media anual ..... **5,327** — **Mínima** ..... **4,628 el 9/12/922**

Amplitud anual ..... **1,142** — **Máxima** ..... **6,929 el 5/12/916**

Esperanza (provincia de Santa Fe)

Iniciación de las observaciones 7/4/913 — **Freatímetro Nº 18. Tipo A**

OBSERVACIONES EFECTUADAS LOS DIAS 10, 20 Y 30 DE CADA MES Y MEDIA MENSUAL, RESPECTIVAMENTE

Días	Enero	Febrero	Marzo	Abril	Mayo	Junio	Julio	Agosto	Septiembre	Octubre	Noviembre	Diciembre
10	9,546	9,761	9,846	9,121	8,951	8,881	8,851	8,816	8,781	8,779	8,749	8,701
20	9,611	9,791	9,561	9,043	8,876	8,881	8,861	8,801	8,841	8,756	8,716	8,721
30	9,671	9,851	9,261	8,961	8,901	8,881	8,911	8,811	8,801	8,756	8,741	8,776
Media mensual ...	9,587	9,758	9,648	9,080	8,926	8,882	8,856	8,807	8,804	8,754	8,731	8,736

Media anual ..... **9,045** — **Mínima** ..... **2,261 el 29/5/915**

Amplitud anual ..... **1,170** — **Máxima** ..... **11,099 el 22/4/930**

Buena Esperanza (provincia de San Luis)

Iniciación de las observaciones 1/8/914 — **Freatímetro Nº 14. Tipo A**

OBSERVACIONES EFECTUADAS LOS DIAS 10, 20 Y 30 DE CADA MES Y MEDIA MENSUAL, RESPECTIVAMENTE

Días	Enero	Febrero	Marzo	Abril	Mayo	Junio	Julio	Agosto	Septiembre	Octubre	Noviembre	Diciembre
10	5,91	5,99	6,03	5,79	5,76	5,75	5,75	5,75	5,75	5,71	5,63	5,49
20	5,94	6,01	5,85	5,77	5,75	5,76	5,75	5,75	5,74	5,69	5,59	5,44
30	5,98	6,02	5,81	5,76	5,75	5,76	5,75	5,75	5,74	5,65	5,57	5,39
Media mensual ...	5,93	6,00	5,94	5,78	5,75	5,76	5,75	5,75	5,75	5,69	5,61	5,47

Media anual ..... **5,760** — **Mínima** ..... **5,166 el 1/1/928**

Amplitud anual ..... **0,640** — **Máxima** ..... **6,106 el 31/12/916**

DATOS HIDROMETRICOS

AÑO 1935

●

LAS OBSERVACIONES INDICADAS EN LAS PLANILLAS HIDROMETRICAS REPRESENTAN LA ALTURA DEL NIVEL DEL AGUA RESPECTO A UN CERO ARBITRARIO

RIO URUGUAY

Nombre del lugar: **BARRA CONCEPCION** **Territorio de MISIONES**

Hidrómetro Nº 63. Tipo D. G. N. y P. Perteneciente a la Dirección General de Navegación y Puertos (M. O. P.).

Fecha en que inician las observaciones: 1º de enero de 1903. Hora en que se efectúa la observación: 7.00 horas.

DURANTE EL PERIODO 1903 - 1935

Altura máxima. 17.80 Altura mínima. 0.03

Observada ... 4/10/911 Observada ... 10/1/911

AÑO 1935

Máxima anual .. 13.92 Media anual ... 2.27

Mínima anual .. 0.17 Amplitud anual . 13.75

Días	Enero	Febrero	Marzo	Abril	Mayo	Junio	Julio	Agosto	Septiembre	Octubre	Noviembre	Diciembre
1	0.80	0.72	0.55	0.41	0.31	0.35	1.27	2.18	2.73	3.90	2.76	1.37
2	0.74	0.64	0.59	0.39	0.29	0.38	1.62	2.20	2.50	3.41	2.57	1.31
3	0.75	0.59	0.59	0.36	0.28	0.50	1.72	2.60	2.32	3.08	2.44	1.28
4	0.77	0.58	0.64	0.33	0.26	0.55	1.75	2.51	2.18	3.32	2.28	1.34
5	0.78	0.55	0.60	0.31	0.25	0.68	1.60	2.50	2.07	3.98	2.20	1.78
6	0.74	0.52	0.54	0.30	0.24	0.78	1.22	2.43	2.01	3.91	2.15	2.50
7	0.70	0.50	0.53	0.28	0.22	0.82	1.14	2.25	2.10	4.02	2.15	4.55
8	0.64	0.48	0.53	0.28	0.21	0.98	1.03	2.78	2.52	4.58	2.10	5.54
9	0.59	0.47	0.55	0.25	0.20	0.79	0.93	3.40	3.20	7.06	2.02	5.72
10	0.55	0.44	0.53	0.24	0.20	0.68	0.86	4.41	3.80	10.07	1.84	6.35
11	0.51	0.45	0.51	0.23	0.20	0.50	0.81	6.62	3.85	12.10	1.80	6.14
12	0.48	0.43	0.55	0.23	0.19	0.61	1.13	6.14	3.37	11.66	1.72	6.41
13	0.47	0.43	0.52	0.23	0.18	0.72	1.84	4.60	2.88	9.52	1.63	7.08
14	0.53	0.43	0.52	0.28	0.18	0.98	2.34	3.71	2.52	8.03	1.60	6.32
15	0.60	0.42	0.58	0.27	0.18	1.48	4.71	3.10	2.45	8.02	1.58	4.68
16	0.89	0.39	0.73	0.34	0.17	1.90	6.32	2.86	2.49	9.12	1.56	3.85
17	0.94	0.38	0.76	0.60	0.17	2.01	5.92	2.98	2.86	12.22	1.51	3.76
18	1.29	0.38	0.79	0.60	0.22	2.10	4.60	2.83	3.34	13.92	1.44	3.68
19	1.51	0.38	0.79	0.53	0.23	2.00	3.86	2.77	3.52	13.72	1.63	3.25
20	1.51	0.41	0.76	0.57	0.21	1.87	3.66	2.86	3.70	11.98	1.61	3.00
21	1.39	0.39	0.79	0.62	0.26	2.15	3.54	3.39	5.90	10.32	1.68	2.75
22	1.24	0.38	0.86	0.58	0.32	2.07	3.38	5.59	6.85	8.91	2.03	2.44
23	1.10	0.38	0.83	0.54	0.39	2.01	5.37	7.07	6.12	8.00	2.04	2.14
24	0.97	0.38	0.78	0.52	0.38	1.97	6.00	6.44	4.67	7.35	2.04	1.97
25	0.85	0.38	0.70	0.47	0.34	1.96	5.59	5.60	4.73	6.30	2.01	1.85
26	0.79	0.38	0.67	0.44	0.33	1.81	4.85	5.51	7.90	5.80	2.20	1.76
27	0.76	0.47	0.61	0.41	0.35	1.62	4.22	5.69	9.03	5.14	1.98	1.76
28	0.75	0.50	0.56	0.39	0.38	1.46	3.59	5.35	8.23	4.18	1.72	2.00
29	0.77		0.51	0.37	0.35	1.30	3.00	4.30	6.47	3.62	1.55	2.12
30	0.79		0.48	0.34	0.36	1.19	2.59	3.50	4.77	3.20	1.46	2.10
31	0.80		0.45		0.35		2.35	3.02		2.94		2.06
Suma	**26.00**	**12.85**	**19.40**	**11.71**	**8.20**	**38.22**	**92.81**	**121.19**	**121.08**	**223.08**	**57.30**	**102.86**
Media mensual	0.84	0.46	0.62	0.39	0.26	1.27	2.99	3.91	4.04	7.20	1.91	3.38
Máxima	1.51	0.72	0.86	0.62	0.39	2.15	6.32	7.07	9.03	13.92	2.76	7.08
Mínima	0.47	0.38	0.45	0.23	0.17	0.35	0.81	2.18	2.01	2.94	1.44	1.28
Amplitud mensual	1.04	0.34	0.41	0.39	0.22	1.80	5.51	4.89	7.02	10.98	1.32	5.80
Normal	1.29	1.23	1.28	1.50	2.10	3.10	2.63	2.59	3.20	3.25	2.04	1.55
Años	**33**	**33**	**33**	**33**	**33**	**33**	**33**	**33**	**33**	**33**	**33**	**33**

RIO URUGUAY

Nombre del lugar: **SANTO TOME** **Provincia de CORRIENTES**

Hidrómetro Nº 64. Tipo D. G. N. y P. Perteneciente a la Dirección General de Navegación y Puertos (M. O. P.).

Fecha en que inician las observaciones: 1º de enero de 1898. Hora en que se efectúa la observación: 7.00 horas.

DURANTE EL PERIODO 1898 - 1935

Altura máxima. 15.36 Altura mínima. 0.05

Observada ... 24/6/923 Observada ... 13/1/911

AÑO 1935

Máxima anual .. 13.81 Media anual ... 3.67

Mínima anual .. 0.32 Amplitud anual . 13.49

Días	Enero	Febrero	Marzo	Abril	Mayo	Junio	Julio	Agosto	Septiembre	Octubre	Noviembre	Diciembre
1	1.54	1.53	0.96	0.90	0.68	0.68	2.40	4.30	5.40	7.84	5.64	2.73
2	1.46	1.41	1.02	0.83	0.63	0.68	2.62	4.16	4.90	6.86	5.16	2.62
3	1.40	1.28	1.13	0.76	0.58	0.76	3.12	4.62	4.52	6.10	4.80	2.58
4	1.36	1.14	1.16	0.69	0.55	1.00	3.30	4.96	4.20	5.70	4.42	2.64
5	1.40	1.10	1.20	0.64	0.52	1.28	3.30	4.82	3.98	6.04	4.20	3.06
6	1.40	1.04	1.24	0.60	0.50	1.54	2.98	4.64	3.80	6.44	4.02	3.88
7	1.35	1.00	1.10	0.56	0.47	1.70	2.68	4.44	3.72	6.56	3.96	4.50
8	1.29	0.94	1.08	0.56	0.44	1.80	2.34	4.90	3.92	6.67	3.82	7.53
9	1.18	0.92	1.07	0.50	0.42	1.87	2.20	5.30	4.70	7.90	3.76	8.11
10	1.10	0.88	1.02	0.47	0.40	1.65	2.14	6.54	5.62	9.85	3.60	8.80
11	1.00	0.85	1.00	0.44	0.38	1.46	1.72	8.06	6.26	11.35	3.48	8.96
12	0.98	0.82	1.12	0.43	0.37	1.30	1.68	8.86	6.20	12.18	3.32	8.90
13	0.90	0.83	1.10	0.43	0.36	1.25	2.46	8.34	5.65	12.18	3.20	9.32
14	0.92	0.85	1.09	0.49	0.34	1.40	3.58	7.46	5.12	11.60	3.08	9.40
15	1.03	0.82	1.00	0.51	0.34	1.96	5.70	6.52	4.68	11.28	3.00	8.70
16	1.22	0.80	1.10	0.66	0.33	2.80	7.74	5.92	4.58	11.27	2.97	7.84
17	1.58	0.75	1.34	0.70	0.32	3.52	8.56	5.94	4.74	12.04	2.92	7.38
18	1.75	0.72	1.48	1.03	0.33	3.80	8.22	5.88	5.22	13.10	2.90	7.14
19	2.28	0.72	1.53	1.18	0.38	3.87	7.56	5.70	5.83	13.78	3.34	6.70
20	2.71	0.78	1.54	1.10	0.40	3.74	7.08	5.56	6.00	13.81	3.52	6.16
21	2.71	0.89	1.50	1.10	0.44	3.74	6.68	5.78	6.94	13.34	3.44	5.66
22	2.61	0.88	1.54	1.18	0.46	4.00	6.44	6.50	8.42	12.63	3.42	5.02
23	2.40	0.78	1.63	1.18	0.52	4.00	6.76	8.52	8.92	11.85	3.64	4.56
24	2.10	0.76	1.60	1.10	0.66	3.80	7.96	9.00	8.30	11.08	3.66	4.06
25	1.90	0.74	1.53	1.00	0.71	3.72	8.20	8.66	7.52	10.36	3.64	3.74
26	1.68	0.79	1.40	0.96	0.69	3.58	8.00	8.32	8.42	9.80	3.74	3.52
27	1.62	0.77	1.32	0.86	0.64	3.32	7.46	8.20	9.98	9.15	3.86	3.50
28	1.58	0.82	1.22	0.82	0.64	3.06	6.84	8.18	10.41	8.41	3.52	3.40
29	1.64		1.13	0.74	0.68	2.84	6.08	7.70	10.00	7.60	3.17	3.81
30	1.56		1.10	0.73	0.69	2.58	5.30	6.88	8.96	6.86	2.88	4.00
31	1.56		0.98		0.68		4.76	6.08		6.10		3.90
Suma	**49.25**	**25.61**	**38.23**	**23.15**	**15.55**	**72.70**	**155.86**	**200.74**	**186.91**	**199.73**	**110.08**	**172.12**
Media mensual	1.59	0.91	1.23	0.77	0.50	2.42	5.03	6.48	6.23	9.67	3.67	5.55
Máxima	2.71	1.53	1.63	1.18	0.71	4.00	8.56	9.00	10.41	13.81	5.64	9.40
Mínima	0.90	0.72	0.96	0.43	0.32	0.68	1.68	4.16	3.72	5.70	2.88	2.58
Amplitud mensual	1.81	0.81	0.67	0.75	0.39	3.32	6.88	4.84	6.69	8.11	2.76	6.82
Normal	2.34	2.24	2.34	2.68	3.49	4.93	4.50	4.34	5.12	5.22	3.56	2.80
Años	**33**	**33**	**33**	**33**	**33**	**33**	**33**	**33**	**33**	**33**	**33**	**33**

RIO URUGUAY

Nombre del lugar: **LA CRUZ** **Provincia de CORRIENTES**

Hidrómetro Nº 66. Tipo D. G. N. y P. Perteneciente a la Dirección General de Navegación y Puertos (M. O. P.).

Fecha en que inician las observaciones: 1º de mayo de 1902. Hora en que se efectúa la observación: 7.00 horas.

DURANTE EL PERIODO 1902 - 1935

Altura máxima. 13.20 Observada ... 25/6/923

Altura mínima. —0.16 Observada ... 14/12/917

AÑO 1935

Máxima anual .. 12.10 Mínima anual .. 0.00

Media anual ... 3.52 Amplitud anual . 12.10

Días	Enero	Febrero	Marzo	Abril	Mayo	Junio	Julio	Agosto	Septiembre	Octubre	Noviembre	Diciembre
1	1.32	1.40	0.70	0.74	0.46	0.32	3.02	4.98	6.10	8.20	8.00	2.62
2	1.24	1.44	0.74	0.70	0.40	0.38	2.86	4.50	5.46	7.70	7.24	2.40
3	1.18	1.38	0.76	0.60	0.36	0.42	2.86	4.28	4.86	7.20	6.50	2.28
4	1.10	1.26	0.86	0.52	0.32	0.43	3.06	4.44	4.42	6.50	5.92	2.24
5	1.02	1.16	0.88	0.46	0.28	0.56	3.18	4.54	4.10	6.00	5.32	2.54
6	1.00	1.06	0.92	0.38	0.24	0.84	3.18	4.48	3.72	5.80	4.76	3.14
7	0.98	1.00	0.92	0.36	0.20	1.10	2.98	4.34	3.64	5.72	4.34	3.90
8	0.92	0.86	0.90	0.46	0.18	1.36	2.80	4.36	3.46	5.76	3.96	5.68
9	0.92	0.80	0.86	0.34	0.16	1.54	2.56	4.80	3.56	5.94	3.74	6.88
10	0.84	0.72	0.80	0.28	0.14	1.66	2.40	5.46	4.14	6.74	3.55	7.60
11	0.76	0.64	0.70	0.20	0.12	1.64	2.20	6.18	4.80	7.74	3.34	8.00
12	0.70	0.58	0.74	0.16	0.08	1.52	2.06	7.00	5.26	8.46	3.34	8.22
13	0.68	0.56	0.70	0.14	0.06	1.40	2.00	7.40	5.30	9.00	3.28	8.38
14	0.64	0.52	0.70	0.36	0.06	1.28	2.46	7.36	5.06	9.48	3.14	8.56
15	0.60	0.50	0.70	0.26	0.04	1.22	3.10	7.04	4.76	9.76	3.00	8.60
16	0.60	0.56	0.80	0.26	0.00	1.56	4.82	6.66	4.44	9.94	2.84	8.46
17	0.72	0.52	0.80	0.38	0.00	2.02	6.20	6.40	4.34	10.22	2.72	8.22
18	0.88	0.46	0.90	0.56	0.00	2.62	6.86	6.30	4.40	10.50	2.66	8.00
19	1.14	0.40	1.00	0.82	0.08	2.98	7.00	6.18	4.66	10.86	2.80	7.70
20	1.46	0.46	1.20	1.00	0.04	3.16	6.88	6.06	4.98	11.44	3.00	7.32
21	1.86	0.44	1.30	1.04	0.12	3.30	6.70	5.98	5.24	11.90	3.18	6.90
22	2.00	0.48	1.30	1.00	0.14	3.48	6.64	6.10	6.08	12.10	3.14	6.44
23	2.00	0.48	1.30	0.98	0.14	3.66	6.40	6.88	6.84	12.06	3.16	5.94
24	1.90	0.46	1.32	0.96	0.16	3.72	6.70	7.42	7.18	11.86	3.20	5.36
25	1.70	0.44	1.30	0.88	0.18	3.72	7.10	7.74	7.14	11.54	3.26	4.88
26	1.56	0.42	1.28	0.78	0.26	3.70	7.26	7.76	7.06	11.14	3.22	4.40
27	1.54	0.64	1.20	0.72	0.30	3.68	7.26	7.70	7.56	10.70	3.24	4.02
28	1.48	0.68	1.10	0.64	0.30	3.54	7.04	7.64	8.12	10.28	3.26	3.86
29	1.42		1.02	0.58	0.30	3.46	6.66	7.56	8.40	9.84	3.08	3.80
30	1.40		0.92	0.50	0.28	3.24	6.14	7.20	8.46	9.38	2.84	3.80
31	1.40		0.82		0.28		5.54	6.68		8.96		3.90
Suma	**36.96**	**20.32**	**29.44**	**17.06**	**5.68**	**63.51**	**145.92**	**191.38**	**163.54**	**282.72**	**115.03**	**174.04**
Media mensual	1.19	0.72	0.95	0.57	1.83	2.12	4.70	6.17	5.45	9.12	3.83	5.61
Máxima	2.00	1.44	1.32	1.04	0.46	3.72	7.26	7.76	8.46	12.10	8.00	8.60
Mínima	0.60	0.40	0.70	0.14	0.00	0.32	2.00	4.28	3.46	5.62	2.66	2.24
Amplitud mensual	1.40	1.04	0.62	0.90	0.46	3.40	5.26	3.48	5.00	6.28	5.34	6.36
Normal	2.08	1.90	2.09	2.67	3.46	4.85	4.51	4.26	4.96	5.13	3.45	2.61
Años	**33**	**33**	**33**	**33**	**33**	**32**	**32**	**32**	**32**	**32**	**32**	**32**

RIO URUGUAY

Nombre del lugar: **ALVEAR** **Provincia de CORRIENTES**

Hidrómetro Nº 65. Tipo D. G. N. y P. Perteneciente a la Dirección General de Navegación y Puertos (M. O. P.).

Fecha en que inician las observaciones: 1º de enero de 1903. Hora en que se efectúa la observación: 7.00 horas.

DURANTE EL PERIODO 1903 - 1935

Altura máxima. 13.50 Altura mínima. —0.12

Observada ... 26/5/923 Observada ... 16/5/935

AÑO 1935

Máxima anual .. 12.30 Media anual ... 3.36

Mínima anual .. —0.12 Amplitud anual . 12.42

Días	Enero	Febrero	Marzo	Abril	Mayo	Junio	Julio	Agosto	Septiembre	Octubre	Noviembre	Diciembre
1	1.32	1.40	0.56	0.58	0.30	0.16	3.02	4.98	6.10	8.24	7.90	2.68
2	1.22	1.40	0.57	0.52	0.26	0.22	2.86	4.52	5.46	7.72	7.20	2.48
3	1.17	1.32	0.60	0.44	0.20	0.28	2.90	4.32	4.90	7.20	6.46	2.34
4	0.94	1.20	0.70	0.36	0.16	0.32	3.08	4.48	4.44	6.52	5.86	2.34
5	0.88	0.98	0.73	0.28	0.12	0.38	3.20	4.60	4.10	6.00	5.30	2.64
6	0.84	0.86	0.77	0.26	0.06	0.70	3.18	4.52	3.80	5.88	4.76	3.25
7	0.84	0.78	0.77	0.22	0.06	0.99	3.02	4.36	3.74	5.82	4.34	4.04
8	0.80	0.69	0.74	0.29	0.03	1.32	2.80	4.42	3.54	5.82	4.00	5.77
9	0.74	0.66	0.68	0.18	0.01	1.51	2.54	4.90	3.70	6.12	3.80	6.98
10	0.68	0.50	0.64	0.09	0.00	1.60	2.40	5.56	4.26	6.99	3.60	7.72
11	0.62	0.45	0.55	0.06	0.00	1.57	2.18	6.32	4.94	8.02	3.41	8.14
12	0.54	0.40	0.58	0.04	—0.06	1.45	2.00	7.16	5.46	8.70	3.42	8.36
13	0.44	0.38	0.56	0.10	—0.07	1.33	1.97	7.52	5.39	9.32	3.36	8.52
14	0.48	0.35	0.55	0.20	—0.08	1.20	2.38	7.44	5.10	9.68	3.20	8.71
15	0.44	0.34	0.57	0.08	—0.10	1.20	3.26	7.10	4.78	9.98	3.06	8.72
16	0.48	0.40	0.06	0.08	—0.12	1.50	5.00	6.66	4.48	10.14	2.90	8.57
17	0.58	0.35	0.67	0.20	—0.12	2.14	6.34	6.42	4.40	10.36	2.79	8.31
18	0.80	0.28	0.77	0.35	0.00	2.74	6.98	6.32	4.48	10.66	2.76	8.02
19	1.18	0.28	0.88	0.64	0.06	3.10	7.10	6.20	4.78	11.26	2.87	7.72
20	1.52	0.28	1.18	0.82	0.09	3.28	6.92	6.04	5.08	11.70	3.11	7.34
21	1.86	0.28	1.26	0.86	0.00	3.42	6.72	6.00	5.38	12.10	3.28	6.89
22	2.02	0.32	1.26	0.83	0.02	3.56	6.56	6.12	6.24	12.30	3.22	6.42
23	2.02	0.30	1.25	0.80	0.01	3.72	6.40	6.92	7.00	12.18	3.24	5.90
24	1.88	0.30	1.28	0.78	0.01	3.76	6.78	7.56	7.31	12.00	3.34	5.34
25	1.70	0.27	1.27	0.78	0.06	3.76	7.20	7.86	7.22	11.66	3.36	4.84
26	1.54	0.26	1.23	0.62	0.12	3.74	7.35	7.84	7.16	11.15	3.32	4.37
27	1.56	0.51	1.14	0.54	0.16	3.70	7.32	7.78	7.72	10.74	3.35	4.04
28	1.48	0.53	0.96	0.48	0.16	3.56	7.10	7.73	8.28	10.26	3.32	3.94
29	1.40		0.84	0.41	0.16	3.41	6.66	7.58	8.54	9.74	3.16	3.83
30	1.38		0.75	0.34	0.14	3.22	6.14	7.24	8.52	9.16	2.91	3.92
31	1.38		0.65		0.14		5.55	6.70		8.52		3.97
Suma	**34.73**	**16.07**	**25.62**	**12.23**	**1.98**	**62.84**	**146.91**	**193.17**	**166.30**	**285.94**	**116.60**	**176.11**
Media mensual	1.12	0.57	0.83	0.41	0.06	2.09	4.74	6.23	5.54	9.22	3.89	5.68
Máxima	2.02	1.40	1.28	0.86	0.30	3.76	7.35	7.86	8.54	12.30	7.90	8.72
Mínima	0.44	0.26	0.55	0.04	—0.12	0.16	1.97	4.32	3.54	5.82	2.76	2.34
Amplitud mensula	1.58	1.14	0.73	0.82	0.42	3.60	5.38	3.54	5.00	6.48	5.14	6.38
Normal	2.07	1.88	2.07	2.64	3.43	4.89	4.54	4.29	5.02	5.17	3.47	2.62
Años	33	33	33	33	33	33	33	33	33	33	33	33

RIO URUGUAY

Nombre del lugar: **YAPEYU** — **Provincia de CORRIENTES**

Hidrómetro Nº 67. Tipo D. G. N. y P. Perteneciente a la Dirección General de Navegación y Puertos (M. O. P.).

Fecha en que inician las observaciones: 3 de mayo de 1902. Hora en que se efectúa la observación: 7.00 horas.

DURANTE EL PERIODO 1902 - 1935

Altura máxima. 11.78 — Observada ... 25/6/923

Altura mínima. —0.12 — Observada ... 14/12/917

AÑO 1935

Máxima anual .. 10.98 — Mínima anual .. 0.04

Media anual ... 3.09 — Amplitud anual . 10.94

Dias	Enero	Febrero	Marzo	Abril	Mayo	Junio	Julio	Agosto	Septiembre	Octubre	Noviembre	Diciembre
1	1.20	1.42	0.64	0.70	0.46	0.30	2.98	4.64	5.58	7.52	7.56	2.34
2	1.14	1.44	0.68	0.62	0.40	0.32	2.80	4.16	5.00	7.14	6.90	2.22
3	1.06	1.38	0.70	0.56	0.36	0.32	2.76	3.88	4.46	6.56	6.18	2.06
4	0.94	1.30	0.72	0.50	0.34	0.48	2.90	3.96	4.00	6.00	5.54	2.08
5	0.88	1.20	0.80	0.46	0.30	0.60	3.00	4.08	3.64	5.46	4.92	2.42
6	0.84	1.10	0.82	0.38	0.25	0.80	3.00	4.04	3.36	5.18	4.38	2.96
7	0.84	0.90	0.86	0.34	0.21	1.06	2.90	3.92	3.10	5.06	3.96	3.60
8	0.82	0.86	0.84	0.32	0.18	1.30	2.76	3.90	3.10	5.06	3.60	5.10
9	0.76	0.70	0.80	0.32	0.15	1.48	2.50	4.20	3.16	5.14	3.38	6.36
10	0.74	0.62	0.72	0.30	0.14	1.64	2.36	4.80	3.54	5.78	3.18	6.98
11	0.70	0.60	0.70	0.20	0.12	1.54	5.42	4.14	6.60	3.10	3.10	7.34
12	0.62	0.56	0.70	0.17	0.10	1.54	2.06	6.18	4.60	7.32	3.02	7.58
13	0.60	0.52	0.66	0.15	0.08	1.40	2.00	6.62	4.70	7.88	2.98	7.70
14	0.56	0.50	0.64	0.15	0.07	1.30	2.14	6.70	4.54	8.34	2.88	7.84
15	0.52	0.50	0.64	0.20	0.07	1.26	2.76	6.48	4.28	8.90	2.70	7.92
16	0.50	0.50	0.72	0.15	0.06	1.38	4.04	6.15	4.00	9.14	2.60	7.86
17	0.56	0.48	0.74	0.30	0.06	1.78	5.30	5.96	3.80	9.30	2.46	7.70
18	0.70	0.46	0.78	0.60	0.05	2.30	6.10	5.78	3.86	9.52	2.48	7.46
19	0.86	0.38	0.90	0.82	0.04	2.64	6.38	5.66	4.06	9.82	2.48	7.16
20	1.22	0.38	1.14	1.08	0.05	2.88	6.32	5.50	4.34	10.20	2.66	6.84
21	1.54	0.38	1.24	1.10	0.08	3.02	6.16	5.46	4.58	10.72	2.80	6.46
22	1.72	0.40	1.28	1.04	0.10	3.18	6.02	5.56	5.20	10.96	2.84	6.02
23	1.78	0.42	1.26	0.92	0.10	3.38	5.90	6.02	5.92	10.98	2.82	5.54
24	1.72	0.42	1.28	0.88	0.12	3.46	6.06	6.64	6.36	10.92	2.88	5.02
25	1.56	0.40	1.28	0.84	0.16	3.50	6.42	6.92	6.44	10.70	2.90	4.52
26	1.48	0.40	1.26	0.82	0.18	3.50	6.64	7.08	6.38	10.40	2.86	4.04
27	1.46	0.52	1.20	0.68	0.22	3.48	6.64	7.02	6.68	10.04	2.88	3.70
28	1.40	0.60	1.10	0.60	0.27	3.44	6.50	6.98	7.20	9.66	2.86	3.54
29	1.32		0.94	0.54	0.30	3.28	6.20	6.86	7.52	9.22	2.76	3.46
30	1.32		0.88	0.50	0.30	3.12	5.72	6.60	7.62	8.72	2.56	3.46
31	1.34		0.80		0.32		5.10	6.16		8.20		3.46
Suma	**32.70**	**19.34**	**27.72**	**16.24**	**5.64**	**59.78**	**134.62**	**173.33**	**145.16**	**256.44**	**105.12**	**160.74**
Media mensual	1.05	0.69	0.89	0.54	0,18	1.99	4.34	5.59	4.84	8.27	3.50	5.18
Máxima	1.78	1.44	1.28	1.10	0.46	3.50	6.64	7.08	7.62	10.98	7.56	7.92
Mínima	0.50	0.38	0.64	0.15	0.04	0.30	2.00	3.90	3.10	5.06	2.46	2.06
Amplitud mensual	1.28	1.06	0.64	0.95	0.42	3.20	4.64	3.18	4.52	5.92	5.10	5.86
Normal	1.84	1.68	1.87	2.44	3.11	4.44	4.12	3.88	4.50	4.65	3.10	2.34
Años	33	33	33	33	33	33	33	33	33	33	33	33

RIO URUGUAY

Nombre del lugar: **PASO DE LOS LIBRES** **Provincia de CORRIENTES**

Hidrómetro Nº 68. Tipo D. G. N. y P. Perteneciente a la Dirección General de Navegación y Puertos (M. O. P.).

Fecha en que inician las observaciones: 1º de noviembre de 1893. Hora en que se efectúa la observación: 7.00 horas.

DURANTE EL PERIODO 1893 - 1935

Altura máxima. 11.75 Altura mínima. 0.00

Observada ... 22/10/929 Observada ... 31/3/926

AÑO 1935

Máxima anual .. 10.92 Media anual ... 2.96

Mínima anual .. 0.00 Amplitud anual . 10.92

Días	Enero	Febrero	Marzo	Abril	Mayo	Junio	Julio	Agosto	Septiembre	Octubre	Noviembre	Diciembre
1	1.05	1.20	0.50	0.66	0.41	0.25	2.75	4.45	5.70	7.32	7.70	2.32
2	0.99	1.22	0.54	0.56	0.36	0.24	2.62	4.22	5.10	7.10	7.10	2.20
3	0.92	1.22	0.56	0.48	0.31	0.25	2.70	3.82	4.56	6.64	6.34	1.96
4	0.86	1.15	0.60	0.44	0.26	0.34	2.82	3.78	4.06	6.09	5.70	2.08
5	0.82	1.06	0.64	0.37	0.24	0.40	2.88	3.88	3.66	5.56	5.04	2.34
6	0.74	0.99	0.69	0.30	0.18	0.56	2.82	3.92	3.38	5.14	4.50	2.75
7	0.71	0.86	0.74	0.25	0.15	0.76	2.69	3.84	3.14	4.98	4.04	3.30
8	0.72	0.74	0.73	0.25	0.14	1.00	2.50	3.76	3.00	4.94	3.64	4.84
9	0.70	0.60	0.71	0.22	0.11	1.22	2.32	3.94	2.98	4.94	3.35	6.01
10	0.65	0.58	0.65	0.20	0.09	1.37	2.12	4.48	3.22	5.30	3.09	6.60
11	0.62	0.50	0.60	0.07	0.09	1.46	1.90	5.06	3.78	6.06	2.92	7.00
12	0.54	0.50	0.58	0.07	0.05	1.42	1.86	5.73	4.30	6.76	2.82	7.24
13	0.50	0.44	0.59	0.00	0.05	1.31	1.88	6.24	4.56	7.39	2.80	7.38
14	0.49	0.40	0.56	0.00	0.04	1.18	2.32	6.46	4.50	7.86	2.78	7.55
15	0.45	0.40	0.60	0.02	0.02	1.10	3.32	6.40	4.26	8.42	2.66	7.62
16	0.41	0.37	0.69	0.18	0.00	1.10	4.74	6.20	4.00	8.74	2.50	2.72
17	0.42	0.35	0.66	0.23	0.00	1.36	5.70	5.92	3.78	9.00	2.36	7.62
18	0.50	0.33	0.65	0.36	0.07	1.90	6.08	5.70	3.72	9.25	2.30	7.37
19	0.66	0.30	0.70	0.59	0.00	2.37	6.15	5.58	3.86	9.50	2.30	7.10
20	0.86	0.27	0.86	0.80	0.00	2.66	6.08	5.44	4.10	9.90	2.45	6.80
21	1.20	0.29	0.95	0.90	0.14	2.80	5.84	5.30	4.34	10.46	2.62	6.44
22	1.46	0.30	1.04	0.88	0.12	3.16	5.78	5.34	4.82	10.80	2.69	5.98
23	1.60	0.31	1.06	0.84	0.10	3.30	5.80	5.65	5.52	10.92	2.70	5.56
24	1.50	0.30	1.06	0.76	0.08	3.36	6.08	6.18	6.02	10.90	2.70	5.04
25	1.43	0.30	1.08	0.70	0.10	3.35	6.33	6.60	6.22	10.78	2.78	4.62
26	1.32	0.34	1.02	0.69	0.12	3.35	6.44	6.80	6.20	10.50	2.79	4.10
27	1.30	0.34	1.00	0.60	0.16	3.34	6.37	6.82	6.34	10.18	2.73	3.70
28	1.24	0.44	0.96	0.55	0.22	3.24	6.16	6.78	6.76	9.80	2.70	3.60
29	1.16		0.88	0.50	0.20	3.09	5.76	6.70	7.10	9.34	2.70	3.38
30	1.12		0.77	0.46	0.20	2.93	5.25	6.54	7.26	8.78	2.50	3.36
31	1.15		0.72		0.25		4.72	6.21		8.26		3.35
Suma	**28.09**	**16.10**	**23.39**	**12.93**	**4.26**	**54.17**	**130.78**	**167.74**	**140.24**	**251.61**	**103.30**	**156.93**
Media mensual	0.91	0.58	0.75	0.43	0.14	1.80	4.22	5.41	4.67	8.12	3.44	5.06
Máxima	1.60	1.22	1.08	0.90	0.31	3.36	6.44	6.82	7.26	10.92	7.70	7.72
Mínima	0.41	0.27	0.50	0.00	0.00	0.24	1.86	3.76	2.98	4.94	2.30	1.96
Amplitud mensual	1.19	0.95	0.58	0.90	0.31	3.12	4.58	3.06	4.28	5.98	5.40	5.76
Normal	1.74	1.56	1.77	2.49	3.00	4.31	4.01	3.76	4.36	4.54	3.02	2.24
Años	**32**	**32**	**32**	**32**	**32**	**33**	**33**	**33**	**33**	**33**	**33**	**33**

• RIO URUGUAY

Nombre del lugar: **MONTE CASEROS** **Provincia de CORRIENTES**

Hidrómetro Nº 69. Tipo D. G. N. y P. Perteneciente a la Dirección General de Navegación y Puertos (M. O. P.).

Fecha en que inician las observaciones: 1º de enero de 1903. Hora en que se efectúa la observación: 7.00 horas.

DURANTE EL PERIODO 1903 - 1935

Altura máxima. 9.28 Altura mínima. 0.00

Observada ... 23/10/929 Observada ... 9/2/907

AÑO 1935

Máxima anual .. 8.50 Media anual ... 2.14

Mínima anual .. 0.00 Amplitud anual . 8.50

Días	Enero	Febrero	Marzo	Abril	Mayo	Junio	Julio	Agosto	Septiembre	Octubre	Noviembre	Diciembre
1	0.80	0.88	0.39	0.54	0.32	0.21	2.48	3.42	4.08	5.05	6.06	1.64
2	0.76	0.88	0.42	0.48	0.29	0.20	2.38	3.05	3.76	5.03	5.54	1.54
3	0.69	0.88	0.47	0.46	0.26	0.20	2.28	2.74	3.34	4.96	4.96	1.40
4	0.64	0.88	0.50	0.36	0.24	0.22	2.15	2.50	2.96	4.45	4.40	1.42
5	0.52	0.82	0.52	0.35	0.21	0.30	2.12	2.58	2.66	4.06	3.84	1.70
6	0.56	0.82	0.56	0.30	0.20	0.44	2.04	2.64	2.40	3.65	3.38	2.02
7	0.43	0.86	0.59	0.32	0.17	0.49	1.98	2.62	2.20	3.38	2.98	2.28
8	0.50	0.76	0.60	0.20	0.14	0.59	1.90	2.54	2.04	3.36	2.68	2.76
9	0.50	0.60	0.60	0.15	0.12	0.73	1.78	2.54	1.98	3.36	2.45	4.04
10	0.48	0.52	0.58	0.16	0.11	0.84	1.68	2.80	2.04	3.46	2.28	4.60
11	0.45	0.48	0.54	0.17	0.10	0.96	1.52	3.26	2.29	3.86	2.12	4.89
12	0.42	0.44	0.52	0.16	0.08	1.00	1.42	3.76	2.68	4.34	2.00	5.16
13	0.38	0.40	0.52	0.20	0.07	0.98	1.30	4.16	2.92	4.80	1.96	5.26
14	0.42	0.36	0.53	0.14	0.05	0.90	1.22	4.43	3.06	5.25	1.84	5.30
15	0.60	0.36	0.52	0.10	0.04	0.86	1.30	4.49	2.97	5.90	1.90	5.40
16	0.48	0.34	0.70	0.14	0.03	0.76	1.70	4.46	2.76	6.30	1.80	5.64
17	0.37	0.30	0.96	0.18	0.02	0.80	2.68	4.40	2.60	6.61	1.72	5.78
18	0.36	0.30	0.94	0.21	0.01	1.00	3.68	4.26	2.50	6.80	1.66	5.74
19	0.41	0.30	0.78	0.26	0.00	1.34	4.14	4.08	2.46	7.02	1.58	5.60
20	0.50	0.28	0.74	0.40	0.00	1.62	4.36	3.90	2.64	7.22	1.62	5.36
21	0.66	0.26	0.77	0.53	0.00	1.80	4.28	3.76	2.81	7.74	1.70	5.00
22	0.90	0.23	0.86	0.62	0.00	1.89	4.20	3.70	3.00	8.14	1.80	4.56
23	1.06	0.23	0.88	0.62	0.00	2.02	4.12	3.76	3.44	8.36	1.84	4.16
24	1.08	0.24	0.84	0.60	0.00	2.14	4.02	4.06	3.90	8.50	1.82	3.80
25	1.04	0.26	0.82	0.54	0.10	2.22	4.12	4.40	4.20	8.48	1.82	3.42
26	1.02	0.26	0.80	0.50	0.10	2.24	4.28	4.64	4.25	8.35	1.84	3.24
27	1.00	0.25	0.78	0.48	0.10	2.26	4.42	4.71	4.26	8.10	1.84	2.90
28	1.00	0.30	0.74	0.44	0.15	2.25	4.42	4.74	4.44	7.74	1.82	2.86
29	1.00		0.70	0.40	0.18	2.24	4.35	4.71	4.72	7.40	1.84	2.84
30	1.00		0.64	0.36	0.18	2.38	4.16	4.64	4.95	7.00	1.78	2.76
31	0.96		0.58		0.19		3.82	4.46		6.60		2.60
Suma	**12.99**	**13.49**	**20.39**	**10.37**	**3.46**	**35.88**	**90.30**	**116.21**	**94.31**	**185.27**	**74.87**	**115.67**
Media	0.68	0.48	0.66	0.34	0.11	1.20	2.91	3.75	3.14	5.98	2.50	3.73
Máxima	1.08	0.88	0.96	0.62	0.32	2.38	4.42	4.74	4.95	8.50	6.06	5.78
Mínima	0.36	0.23	0.39	0.10	0.00	0.20	1.22	2.50	1.98	3.36	1.58	1.40
Amplitud	0.72	0.65	0.57	0.52	0.32	2.18	3.20	2.24	2.97	5.14	4.48	4.38
Normal	1.22	1.07	1.31	1.83	2.22	3.14	2.88	2.70	3.13	3.33	2.18	1.63
Años	**33**	**33**	**33**	**33**	**33**	**33**	**33**	**33**	**33**	**33**	**33**	**33**

RIO URUGUAY

Nombre del lugar: **CONCORDIA** **Provincia de ENTRE RIOS**

Hidrómetro Nº 70. Tipo D. G. N. y P. Perteneciente a la Dirección General de Navegación y Puertos (M. O. P.).

Fecha en que inician las observaciones: 1º de enero de 1898. Hora en que se efectúa la observación: 7.00 horas.

DURANTE EL PERIODO 1898 - 1935

Altura máxima. — Altura mínima. —

Observada ... — Observada ... —

AÑO 1935

Máxima anual .. 13.88 Media anual ... 3.66

Mínima anual .. —0.33 Amplitud anual . 14.21

Días	Enero	Febrero	Marzo	Abril	Mayo	Junio	Julio	Agosto	Septiembre	Octubre	Noviembre	Diciembre
1	1.26	1.62	0.76	0.92	0.44	0.12	4.14	6.50	7.48	8.14	11.36	3.06
2	1.28	1.50	0.60	0.88	0.36	0.22	4.50	5.90	7.04	8.32	10.54	2.90
3	1.38	1.50	0.54	1.18	0.28	0.22	4.34	5.34	6.46	8.34	9.70	2.78
4	1.22	1.40	0.68	0.90	0.26	0.18	4.02	4.82	5.86	8.10	8.82	3.44
5	1.04	1.44	0.78	0.60	0.40	0.22	3.78	4.50	5.28	7.60	7.92	3.14
6	1.00	1.62	0.78	0.46	0.26	0.18	3.66	4.46	4.80	6.98	7.44	3.10
7	0.90	1.62	0.82	0.44	0.10	0.38	3.62	4.50	4.46	6.40	6.08	3.66
8	0.76	1.72	0.82	0.66	0.00	0.52	3.42	4.48	4.02	6.02	5.40	4.18
9	0.68	1.62	1.06	0.96	—0.06	0.70	3.26	4.40	3.68	5.88	4.82	5.12
10	0.72	1.36	1.06	0.40	—0.12	0.94	3.06	4.38	3.54	5.78	4.40	6.76
11	0.84	1.02	2.10	0.10	—0.05	1.20	2.92	4.76	3.54	5.94	4.06	7.70
12	0.86	0.74	3.36	—0.02	—0.08	1.40	2.68	5.48	3.88	6.46	3.87	8.25
13	0.90	0.68	4.10	0.26	—0.10	1.52	2.48	6.26	4.52	7.24	3.70	8.56
14	1.30	0.70	3.74	1.10	—0.14	1.52	2.26	6.92	5.00	8.02	3.56	8.76
15	1.72	0.58	2.70	0.72	—0.20	1.40	2.08	7.30	5.18	8.82	3.48	8.88
16	1.68	0.72	2.12	0.32	—0.24	1.40	2.14	7.48	5.08	9.64	3.38	9.26
17	1.38	0.82	2.60	0.08	—0.33	1.30	2.84	7.44	4.82	10.36	3.22	9.54
18	0.92	0.52	2.84	0.06	0.12	1.22	4.49	7.36	4.52	11.00	3.12	9.82
19	0.88	0.32	2.24	0.10	0.28	1.40	6.00	7.18	4.36	11.35	2.98	9.82
20	1.06	0.34	2.06	0.40	0.08	2.02	6.84	6.96	4.34	11.63	2.82	9.52
21	1.00	0.58	1.84	0.50	—0.09	2.58	7.10	6.66	4.52	12.45	2.80	9.14
22	1.10	0.31	1.76	0.90	0.20	2.92	7.10	6.44	4.78	13.05	2.90	8.62
23	1.36	0.20	1.94	1.00	0.18	3.12	7.02	6.34	5.14	13.64	3.06	7.96
24	1.80	0.26	1.80	1.10	—0.02	3.34	6.92	6.42	5.80	13.82	3.14	7.32
25	1.86	0.24	1.56	1.20	—0.08	3.56	6.82	6.82	6.50	13.86	3.18	6.90
26	1.80	0.76	1.44	0.90	—0.12	3.70	6.92	7.30	6.92	13.88	3.20	6.37
27	1.88	1.16	1.40	0.70	—0.12	3.80	7.14	7.66	7.08	13.76	3.22	5.88
28	1.86	0.97	1.30	0.70	—0.17	3.84	7.32	7.84	7.16	13.46	3.22	6.22
29	1.84		1.20	0.60	—0.13	3.84	7.36	7.86	7.44	13.05	3.16	6.04
30	1.70		1.10	0.50	—0.10	3.84	7.24	7.84	7.80	12.58	3.14	5.84
31	1.70		1.02		—0.04		6.98	7.72		12.00		5.40
Suma	**39.68**	**26.32**	**52.12**	**18.62**	**0.77**	**52.60**	**150.45**	**195.32**	**161.00**	**307.57**	**141.69**	**203.94**
Media mensual	1.28	0.94	1.68	0.62	0.02	1.75	4.85	6.30	5.36	9.92	4.72	6.58
Máxima	1.88	1.72	4.36	1.20	0.44	3.84	7.36	7.86	7.80	13.88	11.36	9.82
Mínima	0.68	0.20	0.54	—0.02	—0.33	0.12	2.08	4.38	3.54	5.78	2.80	2.78
Amplitud mensual	1.20	1.52	3.82	1.22	0.77	3.72	5.28	3.48	4.26	8.10	8.56	7.04
Normal	2.18	1.92	2.42	3.35	3.95	5.40	5.10	4.76	5.43	5.79	3.90	2.96
Años	**33**	**33**	**33**	**33**	**33**	**33**	**33**	**33**	**33**	**33**	**33**	**33**

RIO URUGUAY

Nombre del lugar: **CONCEPCION DEL URUGUAY** **Provincia de ENTRE RIOS**

Hidrómetro Nº 71. Tipo D. G. N. y P. Perteneciente a la Dirección General de Navegación y Puertos (M. O. P.).

Fecha en que inician las observaciones: 1º de enero de 1892. Hora en que se efectúa la observación: 7.00 horas.

DURANTE EL PERIODO 1892 - 1935

Altura máxima. 7.92 Observada ... 25/10/929

Altura mínima. −0.16 Observada ... 24/11/917

AÑO 1935

Máxima anual .. 6.82 Mínima anual .. 0.00

Media anual ... 1.76 Amplitud anual . 6.82

Días	Enero	Febrero	Marzo	Abril	Mayo	Junio	Julio	Agosto	Septiembre	Octubre	Noviembre	Diciembre
1	0.54	0.76	1.22	1.16	0.60	0.80	1.33	2.82	3.03	3.14	5.86	1.15
2	1.05	1.49	0.75	1.42	0.50	0.92	1.55	2.65	3.01	3.31	5.53	1.86
3	1.56	0.86	0.35	2.00	0.32	0.90	1.51	2.25	2.80	3.96	5.16	1.62
4	1.09	0.84	1.32	1.19	0.88	0.80	1.32	2.48	2.72	4.02	4.82	1.44
5	0.73	1.70	1.28	0.92	1.00	0.62	1.12	2.00	2.82	3.74	4.38	1.32
6	1.24	1.60	1.18	0.90	0.77	0.25	1.26	1.70	2.69	3.36	3.89	1.29
7	0.84	0.87	0.80	0.96	0.37	0.49	1.10	1.54	2.98	3.10	3.32	1.72
8	0.68	1.74	0.94	1.69	0.10	0.55	1.00	1.50	2.45	2.92	2.72	1.44
9	0.35	1.52	1.47	1.55	0.48	0.80	1.05	1.40	2.00	2.80	2.20	1.78
10	1.66	1.16	0.96	0.93	0.20	0.75	1.62	1.30	1.76	2.60	2.10	2.40
11	1.06	0.60	1.53	0.40	0.84	0.24	1.09	1.37	1.32	2.30	2.18	2.72
12	1.52	0.52	1.55	0.37	0.46	0.60	1.10	1.58	1.08	2.27	1.98	2.90
13	1.02	1.46	1.74	1.60	0.91	0.47	0.95	2.12	1.39	2.42	2.58	3.10
14	0.64	1.09	1.49	2.17	0.57	0.78	0.60	2.29	1.56	3.00	2.03	3.40
15	0.89	0.80	1.53	1.25	0.83	0.47	0.44	2.52	2.05	3.64	1.84	3.60
16	0.76	1.64	1.59	1.10	0.25	1.10	1.52	2.69	1.88	4.10	1.62	3.76
17	1.21	1.49	1.37	0.56	0.10	1.00	1.81	2.87	2.00	4.47	1.34	3.91
18	0.80	0.78	1.53	0.45	1.24	0.51	1.80	2.87	1.97	4.78	1.36	4.10
19	0.76	0.54	1.38	0.64	1.50	0.28	1.98	2.85	1.76	4.97	1.18	4.23
20	1.52	0.88	1.58	1.49	0.70	0.80	2.16	2.82	1.87	5.18	1.09	4.24
21	0.84	1.10	1.43	1.04	0.37	1.04	2.55	2.76	1.50	5.45	0.94	4.14
22	0.64	0.64	1.24	1.76	1.04	0.97	2.81	2.57	1.52	5.80	1.02	4.14
23	1.50	0.34	2.04	1.05	0.90	1.17	2.69	2.39	1.60	6.17	0.94	3.92
24	1.56	0.99	1.28	2.01	0.44	0.92	2.55	2.50	1.78	6.49	1.32	3.57
25	0.98	0.55	0.87	1.48	0.00	0.79	2.58	2.57	2.06	6.70	1.52	3.30
26	0.84	1.12	0.90	0.82	0.46	1.00	2.70	2.58	2.22	6.78	1.27	3.05
27	0.60	0.81	1.08	0.94	0.28	1.16	2.66	2.69	2.41	6.82	1.61	2.72
28	1.90	0.68	0.68	0.49	0.10	1.56	2.67	2.86	2.62	6.79	1.30	2.52
29	1.10		0.60	0.64	0.46	1.26	2.77	3.00	2.77	6.64	1.16	2.74
30	0.72		0.68	0.74	0.46	1.26	2.76	3.03	3.00	6.44	1.16	2.61
31	1.12		0.74		0.22		2.96	3.00		6.18		2.52
Suma	**31.72**	**28.57**	**37.10**	**33.72**	**17.35**	**24.26**	**56.01**	**73.57**	**64.62**	**140.34**	**69.42**	**87.21**
Media mensual	1.02	1.02	1.20	1.12	0.56	0.81	1.81	2.37	2.15	4.52	2.31	2.21
Máxima	1.90	1.74	2.04	2.17	1.50	1.56	2.96	3.03	3.03	6.82	5.86	4.24
Mínima	0.54	0.34	0.35	0.37	0.00	0.24	0.44	1.30	1.08	2.27	0.94	1.15
Amplitud mensual	1.36	1.40	1.69	1.80	1.50	1.32	2.52	1.73	1.95	4.55	4.92	3.09
Normal	1.23	1.16	1.36	1.82	1.93	2.33	2.21	2.35	2.36	2.52	1.78	1.44
Años	33	33	33	33	33	33	33	33	33	33	33	33

RIO URUGUAY

Nombre del lugar: **GUALEGUAYCHU** **Provincia de ENTRE RIOS**

Hidrómetro Nº 72. Tipo D. G. N. y P. Perteneciente a la Dirección General de Navegación y Puertos (M. O. P.).

Fecha en que inician las observaciones: 1º de enero de 1904. Hora en que se efectúa la observación: 7.00 horas.

DURANTE EL PERIODO 1904 - 1935

Altura máxima. 4.94 Altura mínima. —0.16

Observada ... 11/5/930 Observada ... 23/6/933

AÑO 1935

Máxima anual .. 3.20 Media anual ... 1.28

Mínima anual .. 0.10 Amplitud anual . 3.10

Días	Enero	Febrero	Marzo	Abril	Mayo	Junio	Julio	Agosto	Septiembre	Octubre	Noviembre	Diciembre
1	0.54	0.75	1.27	1.10	0.58	0.80	0.97	1.95	1.44	1.42	2.82	1.30
2	1.18	1.38	0.76	1.50	0.62	0.90	0.95	1.54	1.78	2.26	2.96	1.96
3	1.50	0.74	0.52	1.84	0.62	0.92	1.08	1.40	1.42	3.20	3.04	1.60
4	0.98	0.79	1.26	1.14	1.20	1.10	0.76	1.98	2.28	2.57	2.96	1.26
5	0.84	1.92	1.14	1.00	1.10	0.64	0.88	1.32	2.24	2.17	2.65	1.02
6	1.20	1.52	1.16	0.98	0.88	0.48	0.94	1.12	2.40	2.03	2.30	1.10
7	0.76	1.04	0.91	1.12	0.40	0.54	0.70	1.00	2.78	2.22	1.94	1.50
8	0.80	1.90	1.22	1.95	0.10	0.62	0.78	0.84	1.84	2.15	1.56	1.08
9	0.58	1.92	1.54	1.54	0.28	0.78	0.96	0.70	2.06	2.04	1.26	1.36
10	1.84	1.16	1.26	0.90	0.42	0.74	1.30	0.55	1.34	1.59	1.80	1.90
11	1.06	0.67	1.56	0.40	0.80	0.20	1.06	0.66	0.78	1.27	1.77	1.70
12	1.84	0.49	1.18	0.42	0.46	0.60	0.90	1.20	0.71	1.12	1.72	1.34
13	0.98	1.42	1.12	1.98	0.78	0.40	0.74	1.20	0.94	1.22	2.42	1.72
14	0.61	1.07	0.96	2.04	0.52	0.70	0.36	1.12	0.86	2.10	1.66	2.20
15	0.80	0.92	1.26	1.16	0.74	0.46	0.30	1.00	1.42	2.86	1.76	1.98
16	0.74	1.62	1.40	1.04	0.36	1.22	1.38	1.22	1.22	3.02	1.58	1.84
17	1.14	1.42	1.14	0.64	0.34	1.00	1.72	1.38	1.54	2.94	0.90	2.27
18	0.92	0.85	1.30	0.58	1.46	0.46	1.52	1.32	1.47	2.63	0.97	1.96
19	0.92	0.68	1.20	0.86	1.32	0.48	1.40	1.43	1.44	2.40	0.96	1.84
20	1.54	1.10	1.52	1.56	0.56	0.94	1.12	1.54	1.34	2.34	0.80	1.88
21	0.74	1.12	1.30	1.26	0.68	1.04	1.78	1.60	0.90	2.38	0.62	2.12
22	0.78	0.76	1.52	1.68	1.25	0.78	1.72	1.17	0.84	2.42	0.77	2.36
23	1.82	0.42	1.95	1.12	0.82	0.94	1.30	0.96	0.86	2.64	0.80	2.05
24	1.63	1.20	1.12	2.04	0.28	0.60	1.08	1.70	0.90	2.81	1.16	1.72
25	0.97	0.84	1.00	1.46	0.12	0.40	1.44	1.32	0.98	2.78	1.40	2.02
26	1.04	1.27	1.20	0.76	0.34	0.68	1.56	1.10	0.80	2.98	1.20	1.90
27	0.62	0.84	1.06	1.00	0.22	0.78	1.24	1.04	0.96	3.02	1.40	1.66
28	1.86	0.72	0.76	0.50	0.10	1.22	1.12	1.20	1.30	3.06	1.18	1.80
29	0.94		0.70	0.60	0.48	0.88	1.32	1.24	1.35	3.07	0.98	2.12
30	0.65		0.70	0.70	0.50	0.86	1.12	1.32	1.86	3.05	1.14	1.61
31	1.02		0.70		0.50		1.13	1.60		2.92		2.05
Suma	**32.84**	**30.53**	**35.69**	**34.87**	**18.83**	**22.16**	**34.63**	**38.72**	**42.05**	**74.68**	**48.48**	**54.22**
Media mensual	1.06	1.09	1.15	1.16	0.61	0.74	1.12	1.24	1.40	2.40	1.62	1.75
Máxima	1.86	1.92	1.95	2.04	1.46	1.22	1.78	1.98	2.78	3.20	3.04	2.36
Mínima	0.54	0.42	0.52	0.40	0.10	0.10	0.30	0.55	0.71	1.12	0.62	1.02
Amplitud mensual	1.32	0.50	1.43	1.64	1.36	1.12	1.48	1.43	2.07	2.12	2.42	1.34
Normal	1.09	1.11	1.17	1.32	1.35	1.39	1.41	1.33	1.44	1.50	1.26	1.15
Años	32	32	32	32	32	32	32	32	32	32	32	32

RIO PARANA

Nombre del lugar: **JUPIA** **República del BRASIL**

Hidrómetro Nº 138. Tipo "A". Perteneciente al Instituto Meteorológico del Brasil.

Fecha en que inician las observaciones: 1º de febrero de 1924. Hora en que se efectúa la observación: 8.00 horas.

DURANTE EL PERIODO 1924 - 1935 **AÑO 1935**

Altura máxima. 11.40 Altura mínima. 0.60

Observada ... 19/2/929 Observada ... 9/10/934

Días	Enero	Febrero	Marzo	Abril	Mayo	Junio	Julio	Agosto	Septiembre	Octubre	Noviembre	Diciembre
1	6.00	4.64	6.60	4.65	4.50	2.61	1.79	1.44	0.90	1.54		
2	5.70	4.60	6.56	4.80	4.50	2.58	1.75	1.46	0.92	1.95		
3	5.60	4.46	6.75	4.50	4.45	2.46	1.72	1.49	0.95	2.30		
4	5.60	5.40	6.25	4.20	4.23	2.46	1.67	1.52	0.93	2.35		
5	5.60	6.00	6.30	4.30	4.20	2.38	1.75	1.53	0.93	2.37		
6	5.63	6.35	6.35	4.50	3.95	2.33	1.73	1.50	0.92	2.34		
7	5.70	6.60	6.40	4.60	3.79	2.32	1.73	1.50	0.94	1.80		
8	5.30	6.70	6.70	5.60	3.65	2.29	1.75	1.52	0.94	1.70		
9	5.00	6.40	6.80	5.50	3.54	2.30	1.52	1.54	0.92	2.50		
10	5.00	6.35	6.90	5.55	3.34	2.23	1.55	1.50	0.90	2.48		
11	7.00	6.10	6.70	5.30	3.40	2.21	1.55	1.52	0.90	2.24		
12	7.10	6.30	6.10	5.20	3.40	2.22	1.50	1.52	0.88	2.13		
13	7.17	6.50	5.80	5.10	3.33	2.20	1.48	1.40	0.86	2.10		
14	7.17	6.80	5.30	5.05	3.28	2.20	1.45	1.35	0.88	2.05		
15	7.17	7.20	5.20	5.30	3.20	2.20	1.45	1.31	0.88	2.09		
16	5.90	7.40	5.00	5.25	3.18	2.20	1.43	1.27	0.86	2.15		
17	5.20	7.60	4.80	5.40	3.10	2.23	1.41	1.24	0.84	2.30		
18	5.16	7.50	4.70	5.40	3.10	2.42	1.39	1.20	0.90	2.27		
19	5.16	7.60	4.60	5.40	2.96	2.49	1.36	1.18	0.92	2.40		
20	5.13	7.68	4.60	5.20	2.96	2.45	1.35	1.18	0.90	2.37		
21	5.25	7.55	4.60	5.20	3.04	2.39	1.35	1.14	1.19	2.15		
22	5.31	7.10	4.60	4.90	3.00	2.40	1.35	1.12	1.16	2.19		
23	4.15	6.95	4.65	4.80	2.97	2.40	1.34	1.10	1.09	2.22		
24	3.88	6.80	4.70	4.85	2.98	2.15	1.35	1.08	1.02	2.25		
25	4.35	6.70	4.70	4.90	2.78	2.07	1.36	1.06	0.98	2.12		
26	4.40	6.70	4.60	5.00	2.75	2.07	1.37	1.04	0.99	2.00		
27	4.45	6.71	4.70	4.98	2.88	1.97	1.36	1.02	0.97	1.98		
28	4.80	6.70	4.90	4.90	2.93	1.95	1.35	0.99	1.07	2.30		
29	5.18		4.80	4.69	2.90	1.93	1.35	0.96	1.09	2.20		
30	5.18		4.70	4.57	2.90	1.95	1.33	0.93	1.06	2.30		
31	5.00		4.70		2.69		1.40	0.90		2.27		
Suma	**169.24**	**183.39**	**170.06**	**149.59**	**103.88**	**68.06**	**46.24**	**39.51**	**28.69**	**67.41**		
Promedio	5.46	6.55	5.49	4.99	3.35	2.27	1.49	1.27	0.96	2.17		
Máximo	7.17	7.68	6.90	5.60	4.50	2.61	1.79	1.54	1.19	2.50		
Mínimo	3.88	4.46	4.60	4.20	2.69	1.93	1.33	0.90	0.84	1.54		

RIO PARANA

Nombre del lugar: **PUERTO GUAYRA** **República del BRASIL**

Hidrómetro Nº 151. Tipo "B". Perteneciente a la Dirección de Meteorología, Geofísica e Hidrología.

Fecha en que se inician las observaciones: 25 de junio de 1920. Hora en que se efectúa la observación: 8.00 horas.

DURANTE EL PERIODO 1920 - 1935

Altura máxima. 3.02 Altura mínima. —0.16

Observada ... 3/3/929 Observada ... 1/9/925

AÑO 1935

Máxima anual .. 1.84 Media anual ... 0.94

Mínima anual .. 0.18 Amplitud anual . 1.66

Días	Enero	Febrero	Marzo	Abril	Mayo	Junio	Julio	Agosto	Septiembre	Octubre	Noviembre	Diciembre
1	1.34	1.13	1.69	1.13	1.12	0.60	0.50	0.38	0.28	1.30	1.51	0.47
2	1.35	1.11	1.66	1.13	1.10	0.59	0.46	0.40	0.26	1.28	1.48	0.49
3	1.35	1.10	1.66	1.12	1.07	0.58	0.44	0.44	0.24	1.28	1.40	0.52
4	1.36	1.10	1.66	1.12	1.04	0.56	0.42	0.45	0.32	1.25	1.21	0.55
5	1.35	1.10	1.66	1.11	1.02	0.54	0.40	0.46	0.22	1.44	1.14	0.54
6	1.35	1.13	1.66	1.14	1.00	0.52	0.40	0.48	0.25	1.40	1.09	0.65
7	1.35	1.17	1.66	1.18	0.98	0.50	0.39	0.52	0.22	1.38	1.04	0.69
8	1.32	1.28	1.70	1.22	0.94	0.50	0.38	0.51	0.20	1.36	1.00	0.70
9	1.30	1.35	1.74	1.24	0.90	0.50	0.36	0.54	0.20	1.38	0.97	0.70
10	1.27	1.45	1.78	1.28	0.87	0.50	0.35	0.65	0.19	1.40	0.87	0.72
11	1.23	1.49	1.82	1.30	0.83	0.53	0.35	0.80	0.18	1.47	0.84	0.74
12	1.21	1.51	1.83	1.30	0.80	0.54	0.35	0.97	0.18	1.50	0.81	0.76
13	1.26	1.52	1.84	1.30	0.76	0.57	0.37	0.99	0.19	1.48	0.79	0.83
14	1.38	1.52	1.82	1.28	0.74	0.59	0.38	0.96	0.21	1.45	0.75	0.86
15	1.50	1.49	1.80	1.26	0.71	0.64	0.39	0.84	0.22	1.32	0.73	0.87
16	1.56	1.46	1.74	1.24	0.70	0.72	0.38	0.71	0.27	1.22	0.72	0.87
17	1.57	1.50	1.67	1.23	0.69	0.89	0.37	0.67	0.38	1.16	0.72	0.94
18	1.53	1.56	1.58	1.23	0.69	0.90	0.36	0.55	0.52	1.19	0.71	0.99
19	1.46	1.61	1.49	1.23	0.69	0.90	0.34	0.61	0.60	1.25	0.71	1.00
20	1.40	1.65	1.40	1.24	0.69	0.95	0.34	0.46	0.62	1.28	0.70	1.00
21	1.28	1.70	1.34	1.25	0.68	0.96	0.34	0.42	0.59	1.29	0.70	1.02
22	1.17	1.73	1.27	1.26	0.68	0.92	0.35	0.40	0.55	1.24	0.69	1.02
23	1.08	1.75	1.24	1.24	0.68	0.88	0.37	0.40	0.49	1.20	0.67	1.00
24	1.00	1.76	1.22	1.21	0.69	0.83	0.38	0.38	0.49	1.20	0.64	0.98
25	0.96	1.77	1.19	1.18	0.70	0.76	0.42	0.38	0.51	1.30	0.62	0.90
26	0.94	1.77	1.16	1.16	0.69	0.69	0.43	0.36	0.62	1.45	0.60	0.84
27	1.00	1.74	1.16	1.13	0.68	0.63	0.40	0.36	0.74	1.57	0.57	0.78
28	1.05	1.72	1.15	1.13	0.67	0.58	0.40	0.36	0.86	1.63	0.54	0.72
29	1.11		1.13	1.13	0.65	0.56	0.40	0.33	0.96	1.73	0.50	0.72
30	1.15		1.12	1.13	0.63	0.53	0.40	0.32	1.15	1.72	0.48	0.72
31	1.15		1.12		0.61		0.39	0.30		1.66		0.80
Suma	**39.33**	**41.17**	**46.96**	**36.10**	**24.70**	**19.96**	**12.01**	**16.40**	**12.71**	**42.83**	**25.20**	**24.39**
Media	1.27	1.45	1.51	1.20	0.80	0.67	0.39	0.53	0.42	1.38	0.84	0.79
Máxima	1.57	1.77	1.84	1.30	1.12	0.96	0.50	0.99	1.15	1.73	1.51	1.02
Mínima	0.94	1.10	1.12	1.11	0.61	0.50	0.34	0.30	0.18	1.16	0.48	0.47
Amplitud	0.63	0.67	0.72	0.19	0.51	0.46	0.16	0.69	0.97	0.57	1.03	0.55
Normal	1.30	1.53	1.53	1.20	0.73	0.67	0.43	0.31	0.33	0.48	0.45	0.75
Años	15	15	15	15	15	15	15	15	15	15	15	15

RIO PARANA

Nombre del lugar: **PUERTO AGUIRRE** **Territorio de MISIONES**

Hidrómetro Nº 133. Tipo D. G. N. y P. Perteneciente a la Dirección General de Navegación y Puertos (M. O. P.).

Fecha en que inician las observaciones: 21 de agosto de 1913. Hora en que se efectúa la observación: 7.00 horas.

DURANTE EL PERIODO 1913 - 1935

Altura máxima. 30.94 Altura mínima. —2.08

Observada ... 4/3/929 Observada ... 7/9/934

AÑO 1935

Máxima anual .. 26.90 Media anual ... 13.04

Mínima anual .. 4.67 Amplitud anual . 22.23

Días	Enero	Febrero	Marzo	Abril	Mayo	Junio	Julio	Agosto	Septiembre	Octubre	Noviembre	Diciembre
1	15.08	13.17	18.40	12.92	12.74	7.28	7.76	7.55	6.38	22.58	22.07	8.34
2	15.22	13.02	18.20	13.00	12.66	7.16	7.29	7.26	5.94	22.02	21.00	8.32
3	15.31	12.81	18.08	12.92	12.40	7.06	6.85	7.22	5.53	21.10	19.87	8.36
4	15.32	12.58	18.04	12.82	12.10	6.92	6.50	7.48	5.18	21.12	18.88	8.44
5	15.32	12.53	18.10	12.72	11.82	6.72	6.20	7.63	4.82	22.87	18.02	8.81
6	15.32	12.58	18.19	12.78	11.57	6.56	5.89	7.74	4.80	23.81	17.37	9.34
7	15.21	12.82	18.17	13.02	11.44	6.38	5.64	7.88	5.02	22.91	16.70	9.76
8	15.04	13.24	18.20	13.35	11.10	6.27	5.43	8.22	5.09	22.05	16.07	9.96
9	14.80	14.06	18.56	13.58	10.70	6.32	5.19	9.66	5.12	22.28	15.48	10.31
10	14.47	14.92	19.20	13.90	10.40	6.58	5.00	12.92	5.26	25.20	14.81	10.64
11	14.17	15.63	19.72	14.00	9.91	7.06	4.90	17.78	5.15	26.90	14.14	10.90
12	13.88	16.08	19.91	14.39	9.49	7.35	4.89	19.28	4.84	26.36	13.59	11.50
13	13.81	16.37	20.04	14.42	9.14	7.82	5.64	18.90	4.67	25.29	13.14	12.42
14	14.26	16.48	20.09	14.41	8.78	8.79	6.74	17.90	4.88	24.48	12.61	12.86
15	15.25	16.45	19.98	14.44	8.50	10.40	7.88	16.23	5.84	23.71	12.10	12.90
16	16.24	16.33	19.69	14.65	8.39	12.20	8.64	14.78	7.62	23.36	11.71	12.82
17	16.80	16.35	19.35	14.68	8.10	13.30	8.28	13.52	8.86	24.82	11.41	13.00
18	16.88	16.52	18.60	14.59	8.18	13.85	7.80	12.40	10.18	26.28	11.20	13.42
19	16.66	16.90	17.83	14.44	8.44	14.12	7.64	11.42	11.20	26.22	11.17	13.76
21	15.24	17.74	16.28	14.36	8.46	14.84	8.08	10.44	12.00	25.00	11.08	13.80
21	15.24	17.74	16.28	14.28	8.46	15.42	8.37	9.84	12.76	23.80	11.14	13.73
22	14.44	18.12	15.55	14.28	8.44	14.98	8.51	9.31	12.68	23.32	11.76	13.56
23	13.51	18.35	15.04	14.16	8.42	14.10	8.40	9.18	11.93	22.82	11.76	13.34
24	12.60	18.60	14.60	13.99	8.44	13.28	8.32	9.06	11.44	22.56	11.89	13.00
25	11.90	18.77	14.26	13.70	8.52	12.44	8.90	8.76	13.00	22.54	11.59	12.52
26	11.53	18.86	13.96	13.39	8.58	11.62	9.50	8.40	16.40	22.62	10.90	11.93
27	11.12	18.76	13.71	13.10	8.45	10.64	9.28	8.15	17.11	22.95	10.28	11.34
28	11.57	18.66	13.54	12.88	8.22	9.79	8.65	7.92	17.11	23.40	9.78	10.77
29	12.20		13.36	12.80	7.94	9.00	8.12	7.64	18.87	23.54	9.27	10.57
30	12.70		13.14	12.75	7.64	8.35	7.96	7.26	21.89	23.50	8.78	11.00
31	13.14		12.94		7.44		7.80	6.84		23.02		12.04
Suma	**445.09**	**444.08**	**531.77**	**410.85**	**294.87**	**296.60**	**226.05**	**328.57**	**281.57**	**732.43**	**409.57**	**353.46**
Media	14.36	15.86	17.15	13.70	9.51	9.89	7.29	10.60	9.38	23.63	13.65	11.40
Máxima	16.88	18.86	20.09	14.68	12.74	15.42	9.50	19.28	21.89	26.90	22.07	13.80
Mínima	11.12	12.53	12.94	12.75	7.44	6.27	4.89	6.84	4.67	21.10	8.78	8.32
Amplitud	5.76	6.33	7.15	1.93	5.30	9.15	4.61	12.44	17.22	5.80	13.29	5.48
Normal	13.87	16.37	15.55	13.04	10.03	10.02	7.27	4.90	6.30	9.20	8.31	9.70
Años	22	22	22	22	22	22	22	22	22	22	22	22

RIO PARANA

Nombre del lugar: **POSADAS** **Territorio de MISIONES**

Hidrómetro Nº 48. Tipo D. G. N. y P. Perteneciente a la Dirección General de Navegación y Puertos (M. O. P.).

Fecha en que inician las observaciones: 1º de enero de 1904. Hora en que se efectúa la observación: 7.00 horas.

DURANTE EL PERIODO 1904 - 1935

Altura máxima. 7.16 Altura mínima. —0.54

Observada ... 31/5/905 Observada ... 4/9/925

AÑO 1935

Máxima anual .. 4.70 Media anual ... 2.04

Mínima anual .. 0.58 Amplitud anual . 4.12

Días	Enero	Febrero	Marzo	Abril	Mayo	Junio	Julio	Agosto	Septiembre	Octubre	Noviembre	Diciembre
1	2.24	1.93	3.00	1.92	1.86	1.00	1.18	1.08	0.98	3.66	3.95	1.30
2	2.27	1.96	2.96	1.88	1.87	0.98	1.18	1.06	0.86	3.81	3.76	1.22
3	2.31	1.93	2.93	1.89	1.86	0.98	1.10	1.02	0.82	3.79	3.56	1.18
4	2.34	1.90	2.90	1.89	1.82	0.96	0.98	0.99	0.70	3.66	3.32	1.17
5	2.34	1.86	2.89	1.88	1.76	0.92	0.88	1.02	0.66	3.62	3.16	1.27
6	2.35	1.84	2.90	1.88	1.71	0.88	0.81	1.04	0.62	3.84	2.99	1.36
7	2.34	1.84	2.91	1.87	1.66	0.86	0.76	1.04	0.60	4.02	2.83	1.42
8	2.34	1.89	2.90	1.91	1.63	0.80	0.70	1.21	0.60	4.07	2.69	1.46
9	2.30	1.92	2.92	1.96	1.60	0.79	0.76	1.56	0.60	4.22	2.58	1.49
10	2.26	2.09	2.98	2.01	1.53	0.79	0.62	2.10	0.62	4.34	2.45	1.56
11	2.20	2.26	3.08	2.08	1.46	0.85	0.58	2.48	0.63	4.49	2.34	1.61
12	2.16	2.38	3.18	2.13	1.42	0.92	0.66	2.99	0.63	4.67	2.24	1.64
13	2.10	2.50	3.24	2.18	1.34	0.99	0.76	3.22	0.60	4.70	2.16	1.68
14	2.10	2.56	3.28	2.20	1.26	1.04	0.98	3.15	0.60	4.59	2.06	1.82
15	2.17	2.58	3.28	2.18	1.20	1.20	1.06	2.94	0.60	4.48	1.94	1.94
16	2.35	2.59	3.26	2.18	1.16	1.44	1.14	2.70	0.72	4.70	1.84	2.02
17	2.50	2.57	3.25	2.22	1.12	1.73	1.28	2.48	1.01	4.70	1.78	2.06
18	2.62	2.56	3.12	2.23	1.10	1.95	1.28	2.22	1.22	4.63	1.70	2.07
19	2.67	2.59	3.01	2.22	1.08	2.10	1.28	2.00	1.46	4.68	1.68	2.08
20	2.62	2.65	2.87	2.20	1.11	2.20	1.22	1.92	1.66	4.64	1.66	2.11
21	2.56	2.74	2.70	2.18	1.14	2.31	1.20	1.66	1.82	4.52	1.69	2.12
22	2.40	2.82	2.56	2.16	1.14	2.38	1.34	1.50	1.91	4.34	1.74	2.10
23	2.23	2.90	2.42	2.16	1.14	2.33	1.46	1.40	1.96	4.20	1.80	2.08
24	2.05	2.97	2.32	2.14	1.14	2.19	1.38	1.38	1.98	4.08	1.77	2.06
25	1.90	3.00	2.25	2.10	1.13	2.02	1.26	1.37	2.02	3.96	1.75	2.01
26	1.74	3.02	2.19	2.07	1.13	1.87	1.28	1.30	2.20	3.90	1.74	1.95
27	1.69	3.06	2.10	2.00	1.13	1.72	1.36	1.22	2.58	3.88	1.66	1.86
28	1.65	3.03	2.08	1.95	1.14	1.56	1.34	1.16	2.73	3.92	1.52	1.79
29	1.68		2.02	1.90	1.10	1.41	1.25	1.12	2.81	3.98	1.43	1.72
30	1.76		2.00	1.88	1.06	1.27	1.16	1.06	3.16	4.00	1.36	1.66
31	1.85		1.96		1.02		1.10	1.00		4.01		1.66
Suma	**68.09**	**67.94**	**85.46**	**61.45**	**41.82**	**42.44**	**33.34**	**52.39**	**39.36**	**130.10**	**67.15**	**53.47**
Media mensual	2.20	2.43	2.76	2.05	1.35	1.41	1.08	1.69	1.31	4.20	2.24	1.72
Máxima	2.67	3.06	3.28	2.23	1.85	2.38	1.46	3.22	3.16	4.70	3.95	2.12
Mínima	1.65	1.84	1.96	1.87	1.02	0.79	0.58	0.99	0.60	3.62	1.36	1.17
Amplitud mensual	0.98	1.22	1.32	0.36	0.85	1.59	0.88	2.23	2.56	1.08	2.59	0.35
Normal	2.23	2.67	2.50	2.03	1.56	1.56	1.11	0.70	0.90	1.42	1.26	1.49
Años	32	32	32	32	32	32	32	32	32	32	32	32

RIO PARANA

Nombre del lugar: **ITA IBATE** **Provincia de CORRIENTES**

Hidrómetro Nº 131. Tipo D. G. N. y P. Perteneciente a la Dirección General de Navegación y Puertos (M. O. P.).

Fecha en que inician las observaciones: 18 de junio de 1909. Hora en que se efectúa la observación: 7.00 horas.

DURANTE EL PERIODO 1909 - 1935

Altura máxima. 6.60 Observada ... 7/3/929

Altura mínima. —0.80 Observada ... 23/11/934

AÑO 1935

Máxima anual .. 5.70 Mínima anual .. 0.66

Media anual ... 2.52 Amplitud anual . 5.04

Dias	Enero	Febrero	Marzo	Abril	Mayo	Junio	Julio	Agosto	Septiembre	Octubre	Noviembre	Diciembre
1	2.50	2.18	3.92	2.48	2.36	1.22	1.70	1.30	1.20	3.60	4.98	1.80
2	2.62	2.30	3.80	2.44	2.32	1.22	1.66	1.26	1.16	4.02	4.98	1.76
3	2.71	2.36	3.76	2.38	2.30	1.26	1.52	1.26	1.06	4.30	4.92	1.56
4	2.76	2.38	3.75	2.34	2.30	1.18	1.42	1.20	0.98	4.48	4.80	1.50
5	2.82	2.34	3.70	2.34	2.26	1.14	1.30	1.14	0.90	4.50	4.65	1.50
6	2.86	2.32	3.68	2.34	2.20	1.08	1.14	1.14	0.80	4.50	4.49	1.62
7	2.88	2.26	3.66	2.34	2.14	1.02	1.00	1.18	0.74	4.58	4.30	1.70
8	2.88	2.26	3.66	2.32	2.06	0.98	0.90	1.38	0.68	4.78	4.10	1.80
9	2.88	2.26	3.66	2.32	2.00	0.96	0.84	1.54	0.66	4.92	3.90	1.90
10	2.84	2.32	3.66	2.36	1.93	0.90	0.78	1.76	0.66	4.98	3.70	1.90
11	2.82	2.44	3.70	2.42	1.85	0.90	0.72	2.20	0.66	5.10	3.54	1.96
12	2.74	2.60	3.82	2.52	1.80	0.94	0.68	2.76	0.69	5.20	3.35	1.98
13	2.70	2.80	3.92	2.62	1.76	0.98	0.72	3.30	0.70	5.38	3.15	2.20
14	2.66	2.98	4.02	2.66	1.66	1.08	0.80	3.70	0.70	5.48	3.00	2.20
15	2.62	3.08	4.06	2.70	1.60	1.16	0.96	3.84	0.70	5.56	2.85	2.22
16	2.64	3.14	4.10	2.70	1.50	1.28	1.14	3.80	0.66	5.58	2.69	2.46
17	2.78	3.18	4.12	2.70	1.44	1.50	1.26	3.66	0.70	5.62	2.54	2.60
18	2.96	3.18	4.12	2.70	1.42	1.80	1.38	3.40	0.80	5.68	2.44	2.64
19	3.06	3.18	4.06	2.74	1.36	2.16	1.48	3.08	1.18	5.70	2.33	2.64
20	3.24	3.18	3.98	2.74	1.30	2.40	1.52	2.76	1.46	5.70	2.30	2.64
21	3.24	3.26	3.88	2.74	1.30	2.56	1.48	2.52	1.78	5.70	2.22	2.68
22	3.18	3.32	3.64	2.70	1.36	2.70	1.40	2.26	2.00	5.68	2.18	2.70
23	3.06	3.44	3.44	2.70	1.34	2.82	1.46	1.98	2.18	5.58	2.14	2.68
24	2.90	3.56	3.28	2.66	1.32	2.86	1.62	1.86	2.24	5.48	2.20	2.68
25	2.68	3.56	3.08	2.66	1.30	2.78	1.66	1.76	2.24	5.33	2.20	2.62
26	2.50	3.68	2.92	2.60	1.30	2.60	1.56	1.68	2.30	5.20	2.20	2.60
27	2.36	3.76	2.82	2.56	1.30	2.40	1.50	1.68	2.50	5.10	2.18	2.52
28	2.18	3.88	2.75	2.50	1.30	2.20	1.50	1.54	2.90	5.02	2.10	2.50
29	2.06		2.64	2.44	1.30	2.02	1.56	1.46	3.20	5.00	1.96	2.36
30	2.00		2.58	2.38	1.30	1.84	1.52	1.40	3.34	4.96	1.84	2.24
31	2.10		2.54		1.26		1.40	1.20		4.96		2.12
Suma	**84.23**	**81.20**	**110.72**	**76.10**	**51.94**	**49.94**	**39.58**	**65.00**	**41.77**	**157.67**	**94.23**	**68.28**
Media mensual	2.72	2.90	3.57	2.54	1.68	1.66	1.28	2.10	1.39	5.09	3.14	2.20
Maxima	3.24	3.88	4.12	2.74	2.36	2.86	1.70	3.84	3.34	5.70	4.98	2.70
Mínima	2.00	2.18	2.54	2.32	1.26	0.90	0.68	1.14	0.66	3.60	1.84	1.50
Amplitud mensual	1.24	1.70	1.58	0.42	1.10	1.96	1.02	2.70	2.68	2.10	3.14	1.20
Normal	2.40	3.04	2.97	2.44	1.75	1.70	1.16	0.65	0.84	1.57	1.36	1.54
Años	27	27	27	27	27	27	27	27	27	27	27	27

RIO PARANA

Nombre del lugar: **ITATI** **Provincia de CORRIENTES**

Hidrómetro Nº 123. Tipo D. G. N. y P. Perteneciente a la Dirección General de Navegación y Puertos (M. O. P.).

Fecha en que inician las observaciones: 1º de diciembre de 1908. Hora en que se efectúa la observación: 7.00 horas.

DURANTE EL PERIODO 1908 - 1935

Altura máxima. 8.18 Altura mínima. —0.42

Observada ... 10/3/929 Observada ... 25/11/934

AÑO 1935

Máxima anual .. 7.35 Media anual ... 3.74

Mínima anual .. 1.65 Amplitud anual . 5.60

Días	Enero	Febrero	Marzo	Abril	Mayo	Junio	Julio	Agosto	Septiembre	Octubre	Noviembre	Diciembre
1	3.27	3.17	5.10	3.81	3.54	2.22	3.08	2.50	2.49	4.57	6.60	3.25
2	3.44	3.26	5.13	3.74	3.50	2.20	2.94	2.41	2.40	4.85	6.58	3.12
3	3.57	3.36	5.12	3.66	3.49	2.20	2.80	2.35	2.30	5.19	6.56	2.98
4	3.69	3.44	5.10	3.60	3.45	2.21	2.66	2.30	2.20	5.48	6.59	2.86
5	3.76	3.46	5.09	3.56	3.43	2.13	2.53	2.24	2.10	5.70	6.52	2.78
6	3.84	3.44	5.08	3.53	3.39	2.06	2.37	2.20	2.00	5.82	6.36	2.79
7	3.89	3.42	5.05	3.53	3.37	2.01	2.20	2.19	1.91	5.89	6.16	2.92
8	3.91	3.38	5.04	3.50	3.24	1.94	2.05	2.35	1.80	6.02	5.95	3.02
9	3.93	3.36	5.04	3.49	3.16	1.88	1.93	2.53	1.72	6.15	5.70	3.14
10	3.94	3.36	5.04	3.49	3.11	1.83	1.84	2.65	1.68	6.30	5.48	3.22
11	3.94	3.42	5.06	3.53	3.04	1.79	1.75	2.94	1.68	6.43	5.26	3.24
12	3.90	3.56	5.11	3.60	2.96	1.80	1.70	3.46	1.68	6.56	5.10	3.28
13	3.84	3.74	5.18	3.68	2.88	1.82	1.67	4.01	1.68	6.69	4.92	3.31
14	3.80	3.92	5.27	3.79	2.78	1.89	1.69	4.51	1.69	6.84	4.72	3.40
15	3.77	4.08	5.35	3.85	2.68	1.98	1.76	4.86	1.70	7.00	4.52	3.46
16	3.74	4.22	5.41	3.89	2.58	2.08	1.94	5.10	1.66	7.12	4.35	3.66
17	3.76	4.32	5.50	3.89	2.49	2.24	2.16	5.14	1.65	7.17	4.14	3.83
18	3.87	4.37	5.51	3.89	2.43	2.51	2.29	5.06	1.70	7.22	4.00	3.96
19	4.06	4.39	5.51	3.92	2.36	2.87	2.43	4.88	1.90	7.26	3.89	4.03
20	4.22	4.43	5.47	3.93	2.30	3.24	2.53	4.62	2.20	7.29	3.78	4.04
21	4.34	4.43	5.40	3.94	2.29	3.52	2.59	4.32	2.51	7.33	3.66	4.06
22	4.36	4.48	5.29	3.93	2.29	3.72	2.54	4.00	2.84	7.35	3.58	4.10
23	4.33	4.57	5.14	3.91	2.28	3.88	2.50	3.70	3.12	7.32	3.55	4.10
24	4.26	4.68	4.93	3.90	2.27	4.02	2.57	3.43	3.31	7.26	3.57	4.10
25	4.10	4.77	4.74	3.87	2.25	4.07	2.70	3.22	3.39	7.16	3.59	4.10
26	3.90	4.85	4.55	3.83	2.24	4.00	2.72	3.05	3.44	7.04	3.59	4.06
27	3.70	4.97	4.37	3.79	2.24	3.86	2.66	2.96	3.52	6.90	3.58	4.00
28	3.52	5.06	4.22	3.75	2.24	3.68	2.61	2.87	3.77	6.79	3.54	3.96
29	3.32		4.09	3.69	2.25	3.48	2.62	2.78	4.12	6.71	3.45	3.89
30	3.18		3.98	3.61	2.25	3.26	2.63	2.68	4.37	6.66	3.32	3.77
31	3.13		3.89		2.23		2.59	2.58		6.61		3.64
Suma	**118.28**	**111.91**	**154.76**	**112.10**	**85.01**	**80.93**	**73.05**	**103.89**	**72.53**	**202.68**	**142.61**	**110.07**
Media	3.82	4.00	4.99	3.74	2.74	2.68	2.36	3.35	2.42	6.54	4.75	3.55
Máxima	4.36	5.06	5.51	3.94	3.54	4.07	3.08	5.14	4.37	7.35	6.60	4.10
Mínima	3.13	3.17	3.89	3.49	2.23	1.79	1.67	2.19	1.65	4.57	3.32	2.78
Amplitud	1.23	1.89	1.62	0.45	1.31	2.28	1.41	2.95	2.72	2.58	3.28	1.32
Normal	3.57	4.36	4.30	3.64	3.05	2.98	2.37	1.65	1.75	2.59	2.46	2.62
Años	27	27	27	27	27	27	27	27	27	27	27	27

RIO PARANA

Nombre del lugar: **ITUZAINGO** **Provincia de CORRIENTES**

Hidrómetro Nº 124. Tipo D. G. N. y P. Perteneciente a la Dirección General de Navegación y Puertos (M. O. P.).

Fecha en que inician las observaciones: 1º de octubre de 1908. Hora en que se efectúa la observación: 7.00 horas.

DURANTE EL PERIODO 1908 - 1935

Altura máxima. 5.00 Altura mínima. —0.27

Observada ... 6/3/929 Observada ... 23/11/934

AÑO 1935

Máxima anual .. 4.20 Media anual ... 1.73

Mínima anual .. 0.57 Amplitud anual . 3.63

Días	Enero	Febrero	Marzo	Abril	Mayo	Junio	Julio	Agosto	Septiembre	Octubre	Noviembre	Diciembre
1	1.74	1.53	2.54	1.64	1.56	0.92	1.16	0.94	0.86	2.64	3.55	1.18
2	1.80	1.59	2.52	1.60	1.54	0.90	1.10	0.94	0.82	3.03	3.52	1.14
3	1.84	1.60	2.50	1.58	1.54	0.94	1.04	0.92	0.78	3.20	3.37	1.06
4	1.86	1.60	2.48	1.57	1.52	0.86	0.97	0.86	0.72	3.18	3.22	1.06
5	1.90	1.56	2.46	1.57	1.50	0.80	0.88	0.86	0.66	3.12	2.98	1.09
6	1.90	1.54	2.44	1.57	1.46	0.80	0.80	0.86	0.64	3.10	2.78	1.13
7	1.90	1.52	2.44	1.56	1.42	0.76	0.70	0.90	0.60	3.28	2.59	1.22
8	1.90	1.52	2.44	1.55	1.38	0.76	0.68	1.06	0.58	3.50	2.44	1.26
9	1.90	1.52	2.46	1.55	1.36	0.74	0.68	1.10	0.57	3.56	2.34	1.28
10	1.88	1.60	2.47	1.64	1.32	0.72	0.64	1.32	0.58	3.64	2.20	1.28
11	1.86	1.72	2.52	1.66	1.28	0.72	0.64	1.72	0.60	3.75	2.09	1.33
12	1.82	1.84	2.62	1.72	1.24	0.76	0.60	2.06	0.60	3.85	2.04	1.36
13	1.76	1.96	2.68	1.76	1.20	0.80	0.64	2.46	0.60	4.04	1.92	1.38
14	1.76	2.06	2.77	1.80	1.16	0.86	0.70	2.64	0.58	4.12	1.84	1.46
15	1.76	2.12	2.80	1.80	1.08	0.92	0.84	2.60	0.58	4.12	1.76	1.55
16	1.80	2.12	2.82	1.80	1.04	1.02	0.90	2.48	0.58	4.12	1.66	1.70
17	1.92	2.12	2.80	1.80	1.02	1.10	0.98	2.28	0.68	4.16	1.58	1.73
18	2.06	2.12	2.76	1.80	1.02	1.40	1.04	2.06	0.84	4.20	1.50	1.70
19	2.18	2.10	2.66	1.80	0.96	1.60	1.08	1.82	1.03	4.18	1.50	1.72
20	2.20	2.14	2.58	1.84	0.92	1.70	1.08	1.66	1.16	4.20	1.44	1.72
21	2.14	2.20	2.43	1.80	0.98	1.76	1.02	1.50	1.36	4.18	1.44	1.78
22	2.05	2.26	2.30	1.80	0.98	1.86	1.02	1.38	1.46	4.10	1.42	1.78
23	1.98	2.34	2.16	1.78	0.97	1.90	1.12	1.26	1.50	3.96	1.48	1.75
24	1.82	2.43	2.04	1.76	0.97	1.88	1.24	1.24	1.52	3.83	1.48	1.73
25	1.70	2.48	1.94	1.74	0.97	1.78	1.14	1.16	1.52	3.72	1.49	1.72
26	1.58	2.53	1.88	1.72	0.96	1.65	1.06	1.16	1.62	3.60	1.48	1.68
27	1.52	2.58	1.80	1.70	0.96	1.53	1.06	1.10	1.82	3.52	1.45	1.62
28	1.40	2.60	1.76	1.68	0.96	1.42	1.12	1.06	2.10	3.50	1.38	1.62
29	1.36		1.72	1.62	0.98	1.34	1.10	1.02	2.22	3.52	1.31	1.50
30	1.38		1.70	1.60	0.96	1.20	1.05	0.98	2.32	3.54	1.24	1.45
31	1.36		1.64		0.94		0.98	0.94		3.54		1.38
Suma	**56.03**	**55.30**	**73.13**	**50.81**	**36.15**	**35.40**	**29.06**	**44.34**	**31.50**	**114.00**	**60.49**	**45.36**
Media mensual	1.81	1.98	2.36	1.69	1.17	1.18	0.94	1.43	1.05	3.68	2.02	1.46
Máxima	2.20	2.60	2.82	1.84	1.56	1.90	1.24	2.64	2.32	4.20	3.55	1.78
Mínima	1.36	1.53	1.64	1.55	0.92	0.72	0.60	0.86	0.57	2.64	1.24	1.06
Amplitud mensual	0.84	1.07	1.18	0.29	0.64	1.18	0.64	1.78	1.75	1.56	2.31	0.72
Normal	1.75	2.16	2.08	1.72	1.29	1.28	0.94	0.64	0.76	1.22	1.06	1.18
Años	27	27	27	27	27	27	27	27	27	27	27	27

RIO PARANA

Nombre del lugar: **PASO DE LA PATRIA** **Provincia de CORRIENTES**

Hidrómetro Nº 134. Tipo D. G. N. y P. Perteneciente a la Dirección General de Navegación y Puertos (M. O. P.).

Fecha en que se inician las observaciones: 18 de diciembre 1912. Hora en qe se efectúa la observación: 7.00 horas.

DURANTE EL PERIODO 1912 - 1935

Altura máxima. 7.70 Altura mínima. —0.14

Observada ... 10/3/929 Observada ... 8/9/925

AÑO 1935

Máxima anual .. 6.99 Media anual ... 3.79

Mínima anual .. 2.03 Amplitud anual . 4.96

Días	Enero	Febrero	Marzo	Abril	Mayo	Junio	Julio	Agosto	Septiembre	Octubre	Noviembre	Diciembre
1	2.92	3.12	4.88	3.86	3.50	2.37	3.34	2.80	2.93	4.37	6.47	3.60
2	3.03	3.19	4.90	3.77	3.46	2.37	3.21	2.73	2.84	4.57	6.45	3.52
3	3.18	3.28	4.90	3.68	3.46	2.39	3.08	2.66	2.77	4.83	6.45	3.44
4	3.30	3.34	4.90	3.63	3.43	2.38	2.97	2.64	2.68	5.13	6.49	3.27
5	3.36	3.36	4.90	3.57	3.40	2.35	2.86	2.57	2.61	5.33	6.45	3.20
6	3.51	3.34	4.90	3.53	3.36	2.26	2.76	2.52	2.53	5.50	6.36	3.18
7	3.58	3.34	4.91	3.50	3.30	2.23	2.61	2.52	2.43	5.57	6.25	3.26
8	3.61	3.32	4.91	3.50	3.22	2.18	2.47	2.63	2.35	5.69	6.07	3.36
9	3.66	3.30	4.91	3.46	3.17	2.12	2.39	2.77	2.28	5.80	5.87	3.47
10	3.70	3.28	4.94	3.47	3.12	2.06	2.26	2.88	2.23	5.93	5.68	3.52
11	3.72	3.31	4.94	3.49	3.06	2.03	2.22	3.05	2.22	6.07	5.47	3.54
12	3.70	3.40	4.98	3.52	3.00	2.03	2.20	3.41	2.22	6.21	5.35	3.56
13	3.65	3.52	5.01	3.54	2.93	2.07	2.12	3.85	2.20	6.30	5.19	3.57
14	3.60	3.68	5.10	3.65	2.82	2.12	2.12	4.27	2.18	6.42	5.00	3.66
15	3.57	3.82	5.15	3.72	2.76	2.18	2.17	4.63	2.18	6.57	4.81	3.70
16	3.53	3.98	5.22	3.76	2.66	2.27	2.26	4.85	2.16	6.67	4.66	3.83
17	3.54	4.08	5.27	3.78	2.60	2.39	2.43	4.97	2.13	6.75	4.49	3.98
18	3.60	4.15	5.30	3.78	2.54	2.57	2.56	4.98	2.12	6.81	4.36	4.10
19	3.73	4.18	5.32	3.78	2.49	2.80	2.64	4.88	2.22	6.88	4.23	4.17
20	3.87	4.19	5.30	3.81	2.43	3.16	2.74	4.75	2.42	6.92	4.13	4.19
21	3.98	4.21	5.26	3.81	2.40	3.41	2.80	4.52	2.66	6.96	4.02	4.21
22	4.04	4.24	5.19	3.81	2.40	3.62	2.80	4.26	2.92	6.99	3.95	4.24
23	4.08	4.31	5.07	3.80	2.39	3.77	2.77	4.00	3.14	6.99	3.89	4.23
24	4.06	4.40	4.94	3.78	2.38	3.90	2.77	3.77	3.32	6.97	3.88	4.23
25	3.98	4.50	4.79	3.77	2.35	4.00	2.83	3.57	3.42	6.91	3.88	4.22
26	3.83	4.55	4.61	3.74	2.34	4.00	2.92	3.43	3.46	6.83	3.87	4.22
27	3.69	4.70	4.46	3.68	2.34	3.90	2.88	3.30	3.54	6.75	3.85	4.17
28	3.54	4.80	4.35	3.66	2.37	3.80	2.84	3.22	3.70	6.66	3.84	4.13
29	3.35		4.17	3.62	2.37	3.66	2.84	3.16	3.94	6.61	3.76	4.08
30	3.19		4.04	3.56	2.37	3.46	2.86	3.06	4.18	6.54	3.67	3.98
31	3.11		3.95		2.37		2.83	3.01		6.49		3.87
Suma	**111.21**	**106.89**	**151.47**	**110.03**	**86.79**	**83.85**	**82.55**	**109.66**	**81.98**	**193.02**	**148.84**	**117.70**
Media mensual	3.59	3.82	4.89	3.68	2.80	2.80	2.66	3.54	2.73	6.23	4.96	3.80
Máxima	4.08	4.80	5.32	3.86	3.50	4.00	3.34	4.98	4.18	6.99	6.49	4.24
Mínima	2.92	3.12	3.95	3.46	2.34	2.03	2.12	2.52	2.12	4.37	3.67	3.18
Amplitud mensual	1.16	1.68	1.37	0.40	1.16	1.97	1.22	2.46	2.06	2.62	2.82	1.06
Normal	3.66	4.42	4.43	4.02	3.44	3.41	2.81	2.03	2.00	2.74	2.68	2.69
Años	**24**	**24**	**24**	**24**	**24**	**24**	**24**	**24**	**24**	**24**	**24**	**24**

RIO PARANA

Nombre del lugar: **CORRIENTES** — **Provincia de CORRIENTES**

Hidrómetro Nº 49. Tipo D. G. N. y P. Perteneciente a la Dirección General de Navegación y Puertos (M. O. P.).

Fecha en que inician las observaciones: 12 de septiembre de 1903. Hora en que se efectúa la observación: 7.00 horas.

DURANTE EL PERIODO 1903 - 1935

Altura máxima. 8.52 — Observada ... 4/6/905

Altura mínima. —0.29 — Observada ... 25/11/934

AÑO 1935

Máxima anual .. 6.74 — Mínima anual .. 2.16

Media anual ... 3.85 — Amplitud anual . 4.58

Días	Enero	Febrero	Marzo	Abril	Mayo	Junio	Julio	Agosto	Septiembre	Octubre	Noviembre	Diciembre
1	2.83	3.14	4.83	3.95	3.57	2.43	3.52	2.94	3.14	4.38	6.34	3.78
2	2.98	3.20	4.88	3.86	3.55	2.48	3.38	2.88	3.04	4.57	6.32	3.72
3	3.10	3.28	4.89	3.79	3.52	2.50	3.26	2.82	2.96	4.78	6.32	3.62
4	3.20	3.36	4.90	3.70	3.50	2.48	3.18	2.77	2.89	5.05	6.36	3.49
5	3.31	3.38	4.90	3.64	3.46	2.46	3.05	2.75	2.81	5.28	6.33	3.37
6	3.42	3.40	4.90	3.60	3.42	2.39	2.94	2.68	2.72	5.44	6.28	3.35
7	3.52	3.37	4.92	3.58	3.38	2.34	2.80	2.66	2.63	5.54	6.19	3.40
8	3.58	3.36	4.92	3.55	3.31	2.29	2.68	2.78	2.56	5.64	6.07	3.51
9	3.62	3.33	4.94	3.50	3.25	2.25	2.58	2.88	2.48	5.70	5.93	3.61
10	3.66	3.31	4.95	3.50	3.20	2.20	2.48	3.00	2.44	5.82	5.77	3.68
11	3.70	3.32	4.96	3.52	3.13	2.17	2.42	3.16	2.40	5.92	5.62	3.69
12	3.72	3.36	4.99	3.55	3.07	2.16	3.36	3.43	2.38	6.03	5.51	3.71
13	3.64	3.48	5.03	3.59	3.00	2.18	2.31	3.82	2.38	6.13	5.33	3.72
14	3.61	3.62	5.07	3.66	2.95	2.22	2.29	4.22	2.36	6.22	5.19	3.80
15	3.57	3.78	5.12	3.73	2.85	2.28	2.32	4.55	2.36	6.31	5.01	3.82
16	3.53	3.93	5.18	3.77	2.77	2.37	2.38	4.83	2.32	6.40	4.86	3.96
17	3.52	4.04	5.25	3.81	2.69	2.46	2.55	4.98	2.30	6.48	4.68	4.07
18	3.56	4.11	5.27	3.82	2.64	2.62	2.66	5.02	2.27	6.54	4.55	4.19
19	3.66	4.16	5.30	3.82	2.58	2.86	2.77	5.00	2.34	6.62	4.43	4.26
20	3.79	4.22	5.29	3.83	2.53	3.15	2.85	4.88	2.51	6.66	4.33	4.30
21	3.92	4.22	5.26	3.85	2.50	3.43	2.94	4.68	2.71	6.70	4.22	4.31
22	3.99	4.23	5.20	3.85	2.47	3.64	2.93	4.45	2.95	6.72	4.14	4.34
23	4.05	4.31	5.12	3.85	2.46	3.80	2.89	4.22	3.18	6.74	4.06	4.36
24	4.08	4.38	5.00	3.85	2.45	3.94	2.89	3.99	3.37	6.72	4.07	4.34
25	4.01	4.46	4.86	3.82	2.44	4.03	2.97	3.80	3.49	6.68	4.02	4.34
26	3.90	4.52	4.70	3.79	2.43	4.07	3.03	3.63	3.57	6.64	4.02	4.35
27	3.76	4.66	4.57	3.75	2.42	4.00	3.04	3.51	3.63	6.58	4.00	4.31
28	3.62	4.74	4.43	3.73	2.42	3.92	2.99	3.42	3.74	6.51	3.99	4.28
29	3.44		4.30	3.67	2.42	3.80	2.98	3.35	3.93	6.44	3.92	4.23
30	3.26		4.16	3.63	2.42	3.66	2.98	3.27	4.18	6.40	3.84	4.14
31	3.16		4.03		2.42		2.98	3.18		6.37		4.05
Suma	**110.71**	**106.67**	**152.12**	**111.56**	**89.82**	**86.58**	**87.40**	**113.55**	**86.04**	**188.01**	**151.70**	**122.10**
Media	3.57	3.81	4.91	3.72	2.88	2.89	2.82	3.66	2.87	6.06	5.06	3.94
Máxima	4.08	4.74	5.30	3.95	3.57	4.07	3.52	5.02	4.18	6.74	6.36	4.36
Mínima	2.83	3.14	4.03	3.50	2.42	2.16	2.29	2.66	2.27	4.38	3.84	3.35
Amplitud	1.25	1.60	1.27	0.45	1.15	1.91	1.23	2.36	1.91	2.36	2.52	1.01
Normal	3.74	4.44	4.49	4.05	3.50	3.49	2.95	2.18	2.08	2.79	2.84	2.96
Años	33	33	133	33	33	33	33	33	33	33	33	33

RIO PARANA

Nombre del lugar: **EMPEDRADO** **Provincia de CORRIENTES**

Hidrómetro Nº 50. Tipo D. G. N. y P. Perteneciente a la Dirección General de Navegación y Puertos (M. O. P.).

Fecha en que inician las observaciones: 23 de septiembre de 1903. Hora en que se efectúa la observación: 7.00 horas.

DURANTE EL PERIODO 1903 - 1935

Altura máxima. 6.90 Altura mínima. —0.40

Observada ... 5/6/905 Observada ... 25/11/934

AÑO 1935

Máxima anual .. 4.58 Media anual ... 3.25

Mínima anual .. 1.73 Amjlitud anual . 2.85

Días	Enero	Febrero	Marzo	Abril	Mayo	Junio	Julio	Agosto	Septiembre	Octubre	Noviembre	Diciembre
1	2.24	2.64	4.11	3.42	3.04	1.96	3.60	2.46	2.64	3.65	5.33	3.32
2	2.39	2.66	4.18	3.32	3.00	1.96	2.88	2.40	2.60	3.80	5.32	3.26
3	2.52	2.74	4.20	3.25	2.95	2.00	2.78	2.36	2.50	3.95	5.32	3.15
4	2.64	2.80	4.20	3.18	2.94	2.02	2.68	2.30	2.42	4.20	5.32	3.04
5	2.74	2.84	4.20	3.10	2.90	2.00	2.58	2.26	2.35	4.40	5.32	2.95
6	2.83	2.86	4.20	3.06	2.85	1.96	2.48	2.22	2.30	4.58	5.30	2.88
7	2.95	2.86	4.22	3.04	2.85	1.91	2.38	2.20	2.22	4.70	5.26	2.94
8	3.02	2.85	4.23	3.02	2.80	1.86	2.28	2.24	2.14	4.74	5.20	2.98
9	3.08	2.80	4.26	3.00	2.74	1.82	2.16	2.24	2.06	4.85	5.12	3.12
10	3.12	2.78	4.26	2.94	2.70	1.78	2.06	2.35	2.00	4.94	5.02	3.18
11	3.15	2.78	4.27	2.94	2.64	1.75	1.98	2.55	1.98	5.02	4.90	3.22
12	3.15	2.81	4.29	2.96	2.58	1.73	1.94	2.75	1.95	5.10	4.82	3.22
13	3.15	2.88	4.32	3.00	2.52	1.73	1.88	3.08	1.94	5.18	4.71	3.24
14	3.12	3.02	4.36	3.05	2.46	1.75	1.84	3.45	1.94	5.20	4.59	3.31
15	3.07	3.12	4.38	3.12	2.40	1.80	1.84	3.77	1.92	5.28	4.45	3.33
16	3.03	3.28	4.45	3.18	2.30	1.88	1.90	4.01	1.90	5.34	4.30	3.40
17	3.01	3.42	4.50	3.20	2.35	1.98	1.96	4.19	1.88	5.39	4.16	3.52
18	3.01	3.50	4.53	3.22	2.20	2.08	2.06	4.27	1.85	5.42	4.05	3.52
19	3.07	3.56	4.56	3.23	2.13	2.25	2.18	4.29	1.85	5.45	3.96	3.69
20	3.20	3.60	4.58	3.24	2.06	2.50	2.28	4.20	1.98	5.48	3.84	3.74
21	3.30	3.62	4.55	3.25	2.00	2.76	2.36	4.08	2.16	5.48	3.74	3.75
22	3.40	3.62	4.52	3.25	2.00	2.95	2.40	3.92	2.36	5.50	3.65	3.78
23	3.45	3.65	4.46	3.25	2.00	3.12	2.40	3.72	2.56	5.51	3.58	3.79
24	3.49	3.72	4.36	3.24	2.00	3.26	2.38	3.50	2.76	5.51	3.54	3.79
25	3.48	3.79	4.25	3.22	1.98	3.38	2.38	3.30	2.90	5.50	3.52	3.80
26	3.44	3.85	4.12	3.20	1.97	3.43	2.45	3.15	2.98	5.48	3.50	3.80
27	3.28	4.00	4.00	3.18	1.96	3.43	2.50	3.02	3.04	5.44	3.48	3.80
28	3.16	4.05	3.90	3.16	1.96	3.36	2.50	2.94	3.14	5.43	3.46	3.76
29	3.02		3.78	3.12	1.96	3.25	2.47	2.86	3.26	5.40	3.43	3.70
30	2.84		3.66	3.08	1.96	3.14	2.47	2.78	3.46	5.37	3.37	3.65
31	2.70		3.53		1.96		2.47	2.72		5.34		3.55
Suma	**94.05**	**90.10**	**131.43**	**94.42**	**74.16**	**70.80**	**71.92**	**95.58**	**61.04**	**156.63**	**131.56**	**106.28**
Media mensual	3.03	3.22	4.24	3.15	2.39	2.36	2.32	3.08	2.37	5.05	4.39	3.43
Máxima	3.49	4.05	4.58	3.42	3.04	3.43	3.00	4.29	3.46	5.51	5.33	3.80
Mínima	2.24	2.64	3.53	2.94	1.96	1.73	1.84	2.20	1.85	3.65	3.37	2.88
Amplitud mensual	1.25	1.41	1.05	0.48	1.08	1.70	1.16	2.09	1.61	1.86	1.96	1.08
Nomal	3.18	3.77	3.80	3.47	2.99	2.97	2.51	1.84	1.77	2.37	2.41	2.49
Años	32	32	32	32	32	32	32	32	32	32	32	32

RIO PARANA

Nombre del lugar: **BELLA VISTA** **Provincia de CORRIENTES**

Hidrómetro Nº 51. Tipo D. G. N. y P. Perteneciente a la Dirección General de Navegación y Puertos (M. O. P.).

Fecha en que inician las observaciones: 9 de septiembre de 1903. Hora en que se efectúa la observación: 8.00 horas.

DURANTE EL PERIODO 1903 - 1935

Altura máxima. 7.18 Altura mínima. —0.47

Observada ... 5/6/905 Observada ... 25/11/934

AÑO 1935

Máxima anual .. 5.85 Media anual ... 3.70

Mínima anual .. 2.12 Amplitud anual . 3.73

Días	Enero	Febrero	Marzo	Abril	Mayo	Junio	Julio	Agosto	Septiembre	Octubre	Noviembre	Diciembre
1	2.57	3.15	4.54	4.06	3.54	2.35	3.58	2.90	3.14	3.94	5.76	3.84
2	2.72	3.10	4.60	3.92	3.49	2.36	3.46	2.86	3.07	4.12	5.74	3.77
3	2.84	3.14	4.65	3.82	3.46	2.36	3.33	2.80	2.98	4.30	5.74	3.70
4	3.00	3.20	4.70	3.73	3.44	2.43	3.21	2.74	2.90	4.48	5.74	3.62
5	3.10	3.26	4.70	3.64	3.42	2.43	3.10	2.70	2.82	4.67	5.74	3.50
6	3.20	3.28	4.70	3.57	3.37	2.40	3.00	2.66	2.76	4.85	5.74	3.40
7	3.31	3.30	4.71	3.54	3.34	2.34	2.88	2.61	2.70	5.00	5.71	3.40
8	3.40	3.31	4.73	3.52	3.29	2.29	2.76	2.64	2.58	5.10	5.70	3.47
9	3.47	3.27	4.74	3.47	3.23	2.24	2.64	2.67	2.50	5.20	5.65	3.54
10	3.53	3.24	4.76	3.44	3.18	2.20	2.52	2.80	2.43	5.27	5.70	3.64
11	3.56	3.22	4.78	3.42	3.12	2.16	2.43	2.91	2.37	5.34	5.54	3.67
12	3.61	3.23	4.80	3.43	3.06	2.12	2.37	3.05	2.34	5.44	5.50	3.70
13	3.62	3.28	4.80	3.45	3.00	2.12	2.31	3.30	2.32	5.52	5.40	3.71
14	3.62	3.37	4.84	3.48	2.94	2.12	2.26	3.61	2.31	5.60	5.30	3.78
15	3.56	3.47	4.85	3.54	2.87	2.16	2.22	3.95	2.31	5.66	5.18	3.81
16	3.52	3.60	4.90	3.60	2.79	2.22	2.24	4.26	2.30	5.70	5.04	3.87
17	3.47	3.76	4.95	3.63	2.71	2.28	2.30	4.48	2.24	5.74	4.90	3.96
18	3.46	3.84	5.00	3.68	2.68	2.39	2.40	4.62	2.23	5.78	4.84	4.04
19	3.50	3.95	5.01	3.70	2.57	2.53	2.55	4.70	2.20	5.80	4.70	4.12
20	3.57	4.04	5.03	3.70	2.52	2.76	2.64	4.70	2.26	5.80	4.55	4.19
21	3.66	4.07	5.04	3.72	2.47	3.00	2.72	4.66	2.40	5.82	4.42	4.23
22	3.75	4.09	5.04	3.73	2.44	3.25	2.80	4.55	2.60	5.82	4.30	4.26
23	3.84	4.10	5.02	3.74	2.42	3.44	2.82	4.40	2.82	5.82	4.20	4.28
24	3.90	4.15	4.95	3.74	2.40	3.60	2.82	4.20	3.03	5.82	4.12	4.29
25	3.92	4.21	4.88	3.72	2.38	3.74	2.82	4.00	3.20	5.85	4.08	4.32
26	3.92	4.30	4.77	3.70	2.37	3.84	2.86	3.79	3.32	5.85	4.04	4.33
27	3.86	4.41	4.66	3.68	2.36	3.88	2.92	3.62	3.41	5.85	4.00	4.32
28	3.72	4.47	4.54	3.66	2.36	3.88	2.93	3.48	3.49	5.84	3.97	4.29
29	3.60		4.42	3.62	2.36	3.81	2.90	3.38	3.58	5.82	3.94	4.24
30	3.43		4.32	3.59	2.35	3.70	2.89	3.28	3.76	5.80	3.90	4.20
31	3.27		4.19		2.35		2.90	3.22		5.78		4.14
Suma	**107.50**	**101.80**	**147.62**	**109.24**	**88.28**	**82.40**	**85.58**	**109.54**	**82.37**	**167.88**	**149.04**	**121.63**
Media mensual	3.47	3.64	4.76	3.64	2.85	2.75	2.76	3.53	2.74	5.40	4.97	3.92
Máxima	3.92	4.47	5.04	4.06	3.54	3.88	3.58	4.70	3.76	5.85	5.76	4.33
Mínima	2.57	3.10	4.19	3.42	2.35	2.12	2.22	2.71	2.20	3.94	3.90	3.40
Amplitud mensual	1.35	1.37	0.87	0.64	1.19	1.76	1.36	2.09	1.56	1.91	1.86	0.93
Normal	3.50	4.16	4.23	3.91	3.38	3.30	2.83	3.05	1.94	2.62	2.69	2.76
Años	32	32	32	32	32	32	32	32	32	32	32	32

RIO PARANA

Nombre del lugar: **GOYA** **Provincia de CORRIENTES**

Hidrómetro Nº 52. Tipo D. G. N. y P. Perteneciente a la Dirección General de Navegación y Puertos (M. O. P.).

Fecha en que inician las observaciones: 1º de enero de 1901. Hora en que se efectúa la observación: 7.00 horas.

DURANTE EL PERIODO 1901 - 1935

Altura máxima. 7.02 Observada ... 6/6/905

Altura mínima. —0.12 Observada ... 25/11/934

AÑO 1935

Máxima anual .. 5.31 Mínima anual .. 2.08

Media anual ... 3.56 Amplitud anual . 3.23

Días	Enero	Febrero	Marzo	Abril	Mayo	Junio	Julio	Agosto	Septiembre	Octubre	Noviembre	Diciembre
1	2.46	3.24	4.33	4.12	3.48	2.30	3.56	2.80	3.10	3.64	5.29	3.86
2	2.54	3.14	4.38	4.00	3.44	2.30	3.45	2.80	3.06	3.80	5.26	3.80
3	2.67	3.10	4.42	3.90	3.42	2.30	3.34	2.78	2.96	3.86	5.23	3.76
4	2.86	3.11	4.46	3.80	3.36	2.36	3.24	2.72	2.93	4.06	5.22	3.68
5	2.98	3.18	4.48	3.72	3.34	2.38	3.11	2.68	2.84	4.22	5.20	3.60
6	3.10	3.24	4.50	3.62	3.32	2.38	3.00	2.63	2.74	4.34	5.20	3.50
7	3.20	3.27	4.51	3.52	3.28	2.34	2.90	2.58	2.68	4.50	5.20	3.40
8	3.27	3.27	4.52	3.46	3.24	2.32	2.80	2.58	2.62	4.61	5.19	3.40
9	3.38	3.24	4.52	3.40	3.20	2.26	2.70	2.60	2.50	4.70	5.18	3.45
10	3.44	3.22	4.54	3.39	3.10	2.20	2.56	2.64	2.45	4.80	5.13	3.60
11	3.50	3.20	4.56	3.36	3.06	2.17	2.44	2.78	2.41	4.82	5.12	3.63
12	3.53	3.20	4.62	3.36	3.00	2.14	2.34	2.88	2.35	4.87	5.12	3.64
13	3.57	3.20	4.62	3.34	2.94	2.10	2.28	3.04	2.33	4.94	5.10	3.65
14	3.57	3.26	4.62	3.40	2.90	2.10	2.28	3.28	2.30	5.00	5.03	3.68
15	3.54	3.32	4.63	3.43	2.80	2.08	2.24	3.58	2.28	5.04	4.98	3.72
16	3.50	3.46	4.67	3.46	2.77	2.15	2.22	3.80	2.30	5.06	4.90	3.75
17	3.46	3.56	4.70	3.52	2.74	2.20	2.22	4.02	2.24	5.09	4.82	3.77
18	3.45	3.68	4.72	3.55	2.65	2.28	2.27	4.20	2.22	5.10	4.76	3.86
19	3.47	3.77	4.76	3.56	2.60	2.40	2.40	4.32	2.18	5.12	4.68	3.92
20	3.47	3.84	4.76	3.60	2.54	2.56	2.51	4.34	2.18	5.13	4.58	3.99
21	3.54	3.92	4.78	3.60	2.48	2.74	2.58	4.36	2.30	5.12	4.47	4.03
22	3.63	3.94	4.80	3.60	2.42	2.98	2.66	4.32	2.44	5.12	4.39	4.06
23	3.69	3.99	4.78	3.61	2.38	3.18	2.72	4.24	2.60	5.11	4.27	4.10
24	3.76	4.00	4.76	3.60	2.34	3.36	2.74	4.14	2.80	5.14	4.14	4.11
25	3.79	4.04	4.74	3.59	2.34	3.45	2.74	3.98	3.00	5.16	4.10	4.14
26	3.87	4.16	4.66	3.59	2.34	3.60	2.75	3.82	3.12	5.16	4.05	4.16
27	3.86	4.23	4.60	3.58	2.34	3.66	2.80	3.65	3.24	5.21	4.00	4.16
28	3.76	4.28	4.52	3.56	2.34	3.70	2.84	3.50	3.32	5.29	3.96	4.13
29	3.65		4.42	3.54	2.34	3.70	2.84	3.40	3.40	5.30	3.94	4.10
30	3.53		4.34	3.52	2.33	3.62	2.82	3.32	3.50	5.31	3.90	4.07
31	3.38		4.23		2.32		2.80	3.22		5.31		4.01
Suma	**105.42**	**99.06**	**141.95**	**107.30**	**87.15**	**79.31**	**84.15**	**105.00**	**80.39**	**149.93**	**142.41**	**118.73**
Media mensual	3.40	3.54	4.58	3.58	2.81	2.64	2.71	3.39	2.68	4.84	4.75	3.83
Máxima	3.87	4.28	4.80	4.12	3.48	3.70	3.56	4.36	3.50	5.30	5.29	4.16
Mínima	2.46	3.10	4.23	3.34	2.32	2.08	2.22	2.58	2.18	3.64	3.90	3.40
Amplitud mensual	1.41	1.18	0.57	0.78	1.16	1.62	1.34	1.78	1.32	1.67	1.39	0.76
Normal	3.30	3.87	3.99	3.72	3.12	3.16	2.78	2.11	1.97	2.52	2.64	2.69
Años	33	33	33	33	33	33	33	33	33	33	33	33

RIO PARANA

Nombre del lugar: **ESQUINA** **Provincia de CORRIENTES**

Hidrómetro Nº 53. Tipo D. G. N. y P. Perteneciente a la Dirección General de Navegación y Puertos (M. O. P.).

Fecha en que inician las observaciones: 1º de septiembre de 1903. Hora en que se efectúa la observación: 7.00 horas.

DURANTE EL PERIODO 1903 - 1935

Altura máxima. 6.92 Altura mínima. —0.30

Observada ... 9/6/905 Observada ... 25/11/934

AÑO 1935

Máxima anual .. 5.31 Media anual ... 3.51

Mínima anual .. 1.99 Amplitud anual . 3.32

Días	Enero	Febrero	Marzo	Abril	Mayo	Junio	Julio	Agosto	Septiembre	Octubre	Noviembre	Diciembre
1	2.18	3.47	4.10	4.42	3.50	2.26	3.54	2.74	3.34	3.32	5.30	4.00
2	2.32	3.37	4.14	4.34	3.48	2.26	3.50	2.72	3.24	3.44	5.31	4.00
3	2.44	3.22	4.18	4.24	3.44	2.26	3.42	2.72	3.14	3.54	5.31	4.00
4	2.56	3.14	4.24	4.14	3.40	2.24	3.32	2.70	3.06	3.64	5.30	3.96
5	2.68	3.13	4.29	4.02	3.38	2.24	3.24	2.63	3.00	3.76	5.26	3.90
6	2.80	3.13	4.32	3.92	3.34	2.30	3.12	2.58	2.90	3.88	5.24	3.80
7	2.90	3.16	4.36	3.84	3.30	2.32	3.02	2.54	2.85	4.00	5.24	3.72
8	3.00	3.22	4.37	3.74	3.28	2.26	2.94	2.52	2.70	4.12	5.20	3.66
9	3.10	3.20	4.40	3.68	3.24	2.22	2.82	2.52	2.62	4.22	5.20	3.60
10	3.18	3.20	4.42	3.60	3.20	2.14	2.70	2.52	2.52	4.30	5.16	3.60
11	3.22	3.18	4.52	3.54	3.15	2.10	2.56	2.56	2.42	4.38	5.14	3.64
12	3.30	3.16	4.54	3.52	3.10	2.08	2.44	2.64	2.36	4.45	5.16	3.66
13	3.34	3.14	4.55	3.52	3.04	2.02	2.34	2.74	2.30	4.52	5.16	3.68
14	3.42	3.14	4.54	3.47	3.00	2.00	2.26	2.88	2.25	4.62	5.14	3.70
15	3.42	3.19	4.54	3.46	2.92	2.00	2.20	3.08	2.24	4.68	5.12	3.72
16	3.42	3.24	4.60	3.46	2.86	1.99	2.16	3.34	2.20	4.74	5.06	3.74
17	3.42	3.32	4.60	3.48	2.78	2.04	2.14	3.53	2.18	4.79	5.00	3.76
18	3.40	3.42	4.62	3.50	2.70	2.09	2.14	3.72	2.15	4.82	4.96	3.80
19	3.36	3.50	4.63	3.52	2.62	2.16	2.20	3.86	2.10	4.87	4.92	3.82
20	3.36	3.60	4.66	3.56	2.56	2.25	2.30	3.97	2.08	4.96	4.86	3.86
21	3.36	3.66	4.68	3.58	2.50	2.40	2.40	4.06	2.10	4.99	4.80	3.90
22	3.44	3.74	4.68	3.58	2.40	2.58	2.48	4.10	2.18	5.00	4.72	3.97
23	3.48	3.78	4.68	3.58	2.38	2.80	2.56	4.14	2.28	4.98	4.64	4.02
24	3.52	3.82	4.68	3.58	2.36	2.98	2.62	4.15	2.44	5.02	4.54	4.04
25	3.58	3.86	4.70	3.58	2.34	3.14	2.64	4.10	2.62	5.04	4.48	4.07
26	3.68	3.96	4.70	3.56	2.30	3.26	2.65	4.02	2.82	5.04	4.38	4.10
27	3.72	4.02	4.66	3.56	2.26	3.38	2.67	3.94	2.96	5.08	4.30	4.10
28	3.72	4.07	4.62	3.54	2.24	3.48	2.72	3.82	3.07	5.11	4.24	4.14
29	3.70		4.58	3.54	4.24	3.52	2.74	3.70	3.16	5.16	4.18	4.14
30	3.64		4.54	3.52	2.24	3.54	2.74	3.56	3.23	5.24	4.12	4.10
31	3.57		4.48		2.24		2.74	3.45		5.30		4.08
Suma	**100.23**	**96.04**	**139.62**	**110.59**	**87.79**	**74.31**	**83.32**	**101.55**	**78.51**	**141.01**	**147.44**	**120.28**
Media	3.23	3.43	4.50	3.69	2.83	2.48	2.69	3.27	2.62	4.55	4.91	3.88
Máxima	3.72	4.07	4.70	4.42	3.50	3.54	3.54	4.15	3.34	5.30	5.31	4.14
Mínima	2.18	3.13	4.10	3.46	2.24	1.99	2.14	2.52	2.08	3.32	4.12	3.60
Amplitud	1.54	0.94	0.60	0.96	1.26	1.55	1.40	1.63	1.26	1.98	1.19	0.54
Normal	3.34	3.99	4.14	3.93	3.44	3.30	2.94	2.18	1.98	2.57	2.75	2.73
Años	32	32	32	32	32	32	32	32	32	32	32	32

RIO PARANA

Nombre del lugar: **LA PAZ** **Provincia de ENTRE RIOS**

Hidrómetro Nº 54. Tipo D. G. N. y P. Perteneciente a la Dirección General de Navegación y Puertos (M. O. P.).

Fecha en que inician las observaciones: 30 de agosto de 1903. Hora en que se efectúa la observación: 7.00 horas.

DURANTE EL PERIODO 1903 - 1935

Altura máxima. 7.10 Altura mínima. —0.58

Observada ... 11/6/905 Observada ... 3/12/916

AÑO 1935

Máxima anual .. 5.64 Media anual ... 3.61

Mínima anual .. 1.92 Amplitud anual . 3.72

Dias	Enero	Febrero	Marzo	Abril	Mayo	Junio	Julio	Agosto	Septiembre	Octubre	Noviembre	Diciembre
1	1.92	3.75	4.17	4.78	3.74	2.29	3.72	2.86	3.75	3.42	5.50	4.72
2	2.10	3.54	4.22	4.73	3.73	2.29	3.72	2.86	3.62	3.53	5.54	4.66
3	2.23	3.44	4.26	4.66	3.72	2.30	3.69	2.86	3.52	3.60	5.60	4.70
4	2.38	3.33	4.31	4.57	3.68	2.32	3.63	2.84	3.40	3.74	5.60	4.61
5	2.56	3.26	4.33	4.49	3.64	2.32	3.55	2.80	3.29	3.83	5.63	4.53
6	2.67	3.24	4.38	4.39	3.60	2.37	3.44	2.76	3.18	3.94	5.64	4.43
7	2.80	3.27	4.44	4.34	3.56	2.38	3.33	2.70	3.12	4.06	5.63	4.36
8	2.92	3.31	4.46	4.22	3.53	2.37	3.24	2.70	2.98	4.16	5.62	4.25
9	3.03	3.31	4.48	4.11	3.50	2.32	3.14	2.67	2.87	4.26	5.59	4.16
10	3.12	3.31	4.54	4.02	3.46	2.24	2.99	2.65	2.77	4.36	5.58	4.09
11	3.20	3.31	4.57	3.94	3.42	2.22	2.84	2.66	2.66	4.46	5.61	4.06
12	3.26	3.29	4.65	3.88	3.36	2.16	2.68	2.70	2.56	4.54	5.61	4.06
13	3.36	3.26	4.69	3.83	3.36	2.12	2.56	2.78	2.46	4.62	5.60	4.06
14	3.41	3.26	4.72	3.78	3.24	2.07	2.45	2.88	2.40	4.77	5.59	4.06
15	3.45	3.27	4.76	3.73	3.18	2.04	2.36	3.06	2.36	4.84	5.56	4.08
16	3.42	3.31	4.80	3.72	3.12	2.02	2.29	3.30	2.31	4.93	5.53	4.08
17	3.47	3.36	4.80	3.72	3.02	2.03	2.22	3.52	2.30	4.98	5.53	4.17
18	3.47	3.44	4.82	3.72	2.92	2.09	2.20	3.70	2.26	5.03	5.49	4.12
19	3.47	3.53	4.83	3.74	2.86	2.14	2.20	3.86	2.24	5.08	5.46	4.14
20	3.45	3.65	4.84	3.76	2.77	2.22	2.30	4.00	2.18	5.14	5.46	4.17
21	3.43	3.62	4.88	3.78	2.68	2.34	2.39	4.11	2.16	5.18	5.41	4.21
22	3.45	3.78	4.86	3.79	2.60	2.51	2.49	4.19	2.20	5.24	5.37	4.29
23	3.47	3.83	4.88	3.81	2.54	2.72	2.58	4.26	2.26	5.24	5.31	4.34
24	3.52	3.89	4.91	3.80	2.47	2.94	2.67	4.30	2.41	5.28	5.22	4.37
25	3.59	3.94	4.95	3.80	2.43	3.14	2.72	4.32	2.58	5.30	5.18	4.44
26	3.66	4.05	4.95	3.81	2.40	3.31	2.74	4.32	2.78	5.30	5.08	4.46
27	3.75	4.08	4.95	3.81	2.27	3.44	2.76	4.28	2.98	5.32	5.02	4.48
28	3.76	4.12	4.91	3.80	2.27	3.56	2.79	4.22	3.14	5.35	4.92	4.58
29	3.79		4.89	3.80	2.27	3.65	2.82	4.13	3.26	5.37	4.85	4.58
30	3.76		4.85	3.78	2.27	3.70	2.86	4.00	3.34	5.40	4.79	4.56
31	3.72		4.82		2.27		2.87	3.89		5.45		4.56
Suma	**99.59**	**98.75**	**144.92**	**120.11**	**93.88**	**75.62**	**88.24**	**106.18**	**83.34**	**145.72**	**162.52**	**134.38**
Media mensual	3.21	3.53	4.67	4.00	3.03	2.52	2.85	3.42	2.78	4.70	5.42	4.33
Máxima	3.79	4.08	4.95	4.78	3.74	3.70	3.72	4.32	3.75	5.54	5.64	4.72
Mínima	1.92	3.24	4.17	3.72	2.27	2.02	2.20	2.65	2.16	3.42	4.79	4.06
Amplitud mensual	1.87	0.84	0.78	1.06	1.47	1.68	1.52	1.67	1.59	2.12	0.85	0.66
Normal	3.40	4.12	4.32	4.22	3.65	3.42	3.06	2.23	1.94	2.56	2.81	2.78
Años	32	32	32	32	32	32	32	32	32	32	32	32

RIO PARANA

Nombre del lugar: **HERNANDARIAS** **Provincia de ENTRE RIOS**

Hidrómetro Nº 127. Tipo D. G. N. y P. Perteneciente a la Dirección General de Navegación y Puertos (M. O. P.).

Fecha en que inician las observaciones: 23 de agosto de 1903. Hora en que se efectúa la observación: 7.00 horas.

DURANTE EL PERIODO 1903 - 1935

Altura máxima. 6.50 Altura mínima . —1.00

Observada ... 20/3/929 Observada ... 3/12/916

AÑO 1935

Máxima anual .. 5.75 Media anual ... 3.34

Mínima anual .. 1.40 Amplitud anual . 4.35

Días	Enero	Febrero	Marzo	Abril	Mayo	Junio	Julio	Agosto	Septiembre	Octubre	Noviembre	Diciembre
1	1.40	3.25	3.68	4.42	3.42	1.95	3.22	2.44	3.41	2.92	5.14	4.70
2	1.56	3.18	3.72	4.36	3.40	1.95	3.24	2.44	3.30	3.00	5.28	4.66
3	1.70	3.08	3.76	4.30	3.38	1.92	3.22	2.44	3.23	3.08	5.39	4.68
4	1.84	2.98	3.81	4.26	3.34	1.91	3.18	2.43	3.10	3.18	5.53	4.60
5	2.00	2.90	3.84	4.17	3.34	1.92	3.14	2.40	3.00	3.27	5.63	4.53
6	2.14	2.88	3.88	4.12	3.32	1.94	3.06	2.37	2.90	3.38	5.68	4.41
7	2.26	2.88	3.93	4.02	3.23	1.96	3.00	2.30	2.82	3.48	5.64	4.34
8	2.38	2.91	3.97	3.96	3.22	1.96	2.88	2.30	2.72	3.58	5.75	4.22
9	2.48	2.92	4.02	3.90	3.18	1.97	2.78	2.28	2.62	3.68	5.75	4.13
10	2.60	2.90	4.03	3.80	3.15	1.88	2.68	2.26	2.48	3.77	5.67	4.02
11	2.68	2.91	4.14	3.72	3.11	1.83	2.57	2.24	2.40	3.86	5.69	3.97
12	2.76	2.89	4.17	3.70	3.07	1.78	2.40	2.26	2.30	3.95	5.71	3.91
13	2.86	2.88	4.22	3.62	3.00	1.73	2.28	2.31	2.18	4.05	5.60	3.87
14	2.94	2.85	4.22	3.54	2.96	1.68	2.15	2.37	2.08	4.16	5.70	3.83
15	2.98	2.86	4.30	3.50	2.88	1.62	2.06	2.53	2.02	4.24	5.68	3.86
16	3.02	2.86	4.32	3.46	2.83	1.61	1.95	2.72	1.96	4.35	5.63	3.88
17	3.02	2.94	4.34	3.45	2.76	1.59	1.87	2.93	1.93	4.40	5.62	3.88
18	3.04	2.99	4.38	3.44	2.68	1.62	1.81	3.10	1.88	4.44	5.60	3.85
19	3.05	3.06	4.38	3.45	2.56	1.67	1.80	3.26	1.87	4.48	5.59	3.87
20	3.04	3.14	4.41	3.45	2.49	1.74	1.82	3.42	1.80	4.58	5.56	3.86
21	3.00	3.20	4.42	3.46	2.38	1.82	1.90	3.51	1.76	4.59	5.49	3.88
22	3.02	3.30	4.42	3.48	2.33	1.94	2.02	3.60	1.75	4.60	5.45	3.95
23	3.02	3.36	4.42	3.48	2.24	2.14	2.10	3.68	1.80	4.65	5.37	4.00
24	3.02	3.41	4.44	3.47	2.18	2.33	2.18	3.75	1.90	4.68	5.27	4.04
25	3.10	3.46	4.46	3.46	2.11	2.56	2.26	3.77	2.06	4.71	5.20	4.08
26	3.16	3.55	4.47	3.46	2.07	2.72	2.28	3.78	2.24	4.73	5.10	4.11
27	3.24	3.60	4.46	3.44	2.03	2.87	2.32	3.78	2.43	4.75	5.04	4.15
28	3.30	3.64	4.45	3.43	1.99	2.98	2.35	3.75	2.56	4.78	4.95	4.30
29	3.32		4.45	3.44	1.98	3.09	2.37	3.68	2.74	4.80	4.88	4.29
30	3.32		4.43	3.44	1.95	3.16	2.42	3.60	2.81	4.86	4.78	4.32
31	3.29		4.42		1.96		2.44	3.53		4.98		4.32
Suma	**84.54**	**86.78**	**130.36**	**111.20**	**84.54**	**61.84**	**75.75**	**91.23**	**72.05**	**127.98**	**163.57**	**128.51**
Media mensual	2.73	3.10	4.21	3.71	2.73	2.06	2.44	2.94	2.40	4.13	5.45	4.15
Máxima	3.32	3.64	4.47	4.42	3.42	3.16	3.24	3.78	3.41	4.98	5.75	4.70
Mínima	1.40	2.75	3.68	3.43	1.95	1.59	1.80	2.24	1.80	2.92	4.78	3.83
Amplitud mensual	1.92	0.79	0.79	0.99	1.47	1.57	1.44	1.54	1.61	2.06	0.97	0.87
Normal	3.01	3.85	4.11	4.03	3.58	3.30	2.98	1.99	1.72	2.25	2.57	2.29
Años	21	21	21	21	21	21	21	21	21	21	21	21

RIO PARANA

Nombre del lugar: **PARANA** **Provincia de ENTRE RIOS**

Hidrómetro Nº 56. Tipo D. G. N. y P. Perteneciente a la Dirección General de Navegación y Puertos (M. O. P.).

Fecha en que inician las observaciones: 23 de septiembre de 1903. Hora en que se efectúa la observación: 7.00 horas.

DURANTE EL PERIODO 1903 - 1935 **AÑO 1935**

Altura máxima.	6.84	Altura mínima.	—0.94	Máxima anual ..	5.10	Media anual ...	2.62
Observada ...	12/6/905	Observada ...	3/12/916	Mínima anual ..	1.17	Amplitud anual .	3.93

Dias	Enero	Febrero	Marzo	Abril	Mayo	Junio	Julio	Agosto	Septiembre	Octubre	Noviembre	Diciembre
1	1.17	2.88	3.17	3.96	3.09	1.77	2.71	2.11	3.10	2.41	4.37	4.35
2	1.28	2.84	3.20	3.92	3.07	1.74	2.74	2.12	3.03	2.48	4.47	4.30
3	1.39	2.80	3.24	3.89	3.06	1.75	2.77	2.11	2.97	2.57	4.62	4.25
4	1.52	2.73	3.28	3.86	3.04	1.73	2.77	2.11	2.87	2.65	4.73	4.22
5	1.64	2.66	3.29	3.83	3.02	1.71	2.76	2.11	2.79	2.73	4.86	4.18
6	1.76	2.62	3.34	3.78	2.99	1.72	2.73	2.09	2.72	2.81	4.96	4.11
7	1.88	2.60	3.38	3.75	2.97	1.72	2.68	2.07	2.63	2.90	5.03	4.05
8	1.99	2.64	3.42	3.69	2.94	1.75	2.61	2.05	2.57	2.98	5.06	3.98
9	2.09	2.60	3.47	3.64	2.91	1.75	2.55	2.03	2.46	3.07	5.07	3.92
10	2.18	2.61	3.50	3.58	2.88	1.71	2.47	2.01	2.37	3.15	5.05	3.82
11	2.26	2.60	3.58	3.52	2.84	1.66	2.37	1.98	2.28	3.18	5.07	3.75
12	2.34	2.58	3.62	3.46	2.82	1.63	2.27	1.98	2.17	3.31	5.08	3.68
13	2.41	2.56	3.66	3.41	2.77	1.58	2.15	1.99	2.09	3.37	5.07	3.62
14	2.50	2.55	3.68	3.34	2.72	1.52	2.05	2.03	2.00	3.47	5.10	3.56
15	2.55	2.54	3.76	3.29	2.68	1.50	1.94	2.10	1.92	3.55	5.09	3.56
16	2.58	2.54	3.78	3.25	2.63	1.46	1.85	2.23	1.85	3.63	5.08	3.56
17	2.62	2.57	3.80	3.21	2.57	1.45	1.77	2.37	1.80	3.68	5.07	3.54
18	2.68	2.60	3.81	3.18	2.51	1.45	1.70	2.52	1.74	3.75	5.06	3.52
19	2.68	2.65	3.84	3.16	2.43	1.46	1.66	2.66	1.71	3.80	5.03	3.50
20	2.67	2.70	2.87	3.14	2.35	1.49	1.64	2.78	1.68	3.85	5.00	3.48
21	2.66	2.76	3.88	3.14	2.27	1.54	1.66	2.90	1.63	3.92	4.97	3.48
22	2.66	2.82	3.89	3.13	2.20	1.61	1.70	3.00	1.60	3.96	4.95	3.50
23	2.66	2.87	3.90	3.14	2.12	1.64	1.78	3.07	1.60	3.99	4.89	3.53
24	2.67	2.93	3.91	3.13	2.04	1.88	1.83	3.14	1.63	4.03	4.81	3.53
25	2.70	2.98	3.92	3.13	1.99	2.04	1.93	3.19	1.71	4.07	4.77	3.59
26	2.74	3.04	3.93	3.12	1.93	2.20	1.95	3.24	1.83	4.09	4.69	3.62
27	2.79	3.09	3.94	3.11	1.87	2.33	1.99	3.25	1.95	4.12	4.64	3.71
28	2.83	3.13	3.95	3.11	1.85	2.45	2.01	3.27	2.11	4.14	4.57	3.78
29	2.88		3.95	3.11	1.83	2.56	2.03	3.26	2.22	4.16	4.49	3.76
30	2.90		3.95	3.10	1.80	2.61	2.07	3.25	2.32	4.21	4.43	3.76
31	2.90		3.94		1.78		2.10	3.15		4.27		3.76
Suma	**72.58**	**76.49**	**113.85**	**102.08**	**77.97**	**53.41**	**67.24**	**78.17**	**65.35**	**108.30**	**146.08**	**116.97**
Media mensual	2.34	2.73	3.67	3.40	2.52	1.78	2.17	2.52	2.18	3.49	4.87	3.77
Máxima	2.90	3.13	3.95	3.96	3.09	2.61	2.77	3.27	3.10	4.27	5.10	4.35
Mínima	1.17	2.54	3.17	3.10	1.78	1.45	1.64	1.98	1.60	2.41	4.37	3.48
Amplitud mensual	1.73	0.59	0.78	0.86	1.31	1.16	1.13	1.29	1.50	1.86	0.73	0.87
Normal	2.68	3.32	3.65	3.62	3.17	2.86	2.55	1.77	1.42	1.88	2.22	2.18
Años	**33**	**33**	**L33**	**33**	**33**	**33**	**33**	**33**	**33**	**33**	**33**	**33**

RIO PARANA

Nombre del lugar: **DIAMANTE** **Provincia de ENTRE RIOS**

Hidrómetro Nº 57. Tipo D. G. N. y P. Perteneciente a la Dirección General de Navegación y Puertos (M. O. P.).

Fecha en que inician las observaciones: 1º de enero de 1901. Hora en que se efectúa la observación: 7.00 horas.

DURANTE EL PERIODO 1901 - 1935

Altura máxima. 6.87 Observada ... 13/6/905

Altura mínima. —0.56 Observada ... 1/12/934

AÑO 1935

Máxima anual .. 5.43 Mínima anual .. 1.62

Media anual ... 3.53 Amplitud anual . 3.81

Días	Enero	Febrero	Marzo	Abril	Mayo	Junio	Julio	Agosto	Septiembre	Octubre	Noviembre	Diciembre
1	1.62	3.48	3.72	4.56	3.77	2.29	3.18	2.64	3.78	2.93	4.80	4.98
2	1.70	3.44	3.77	4.57	3.72	2.30	3.30	2.70	3.72	3.00	4.85	4.90
3	1.82	3.43	3.81	4.55	3.70	2.30	3.33	2.74	3.66	3.12	5.01	4.90
4	1.94	3.38	3.84	4.52	3.70	2.26	3.35	2.76	3.58	3.22	5.08	4.85
5	2.09	3.32	3.88	4.51	3.68	2.25	3.35	2.70	3.52	3.28	5.13	4.82
6	2.21	3.28	3.93	4.46	3.65	2.28	3.36	2.68	3.46	3.39	5.20	4.80
7	2.34	3.22	4.00	4.46	3.65	2.28	3.35	2.66	3.38	3.47	5.26	4.75
8	2.46	3.28	4.00	4.39	3.58	2.28	3.28	2.66	3.30	3.56	5.28	4.70
9	2.58	3.25	4.06	4.36	3.56	2.28	3.20	2.60	3.20	3.63	5.34	4.68
10	2.67	3.24	4.08	4.36	3.56	2.25	3.16	2.56	3.10	3.72	5.35	4.58
11	2.76	3.20	4.14	4.27	3.49	2.20	3.12	2.57	3.00	3.79	5.38	4.52
12	2.84	3.19	4.21	4.20	3.49	2.17	2.96	2.56	2.88	3.86	5.40	4.45
13	2.96	3.18	4.24	4.19	3.44	2.14	2.82	2.56	2.78	3.93	5.40	4.40
14	3.05	3.14	4.30	4.10	3.38	2.08	2.68	2.58	2.64	4.04	5.41	4.34
15	3.06	3.15	4.31	4.04	3.34	2.05	2.60	2.60	2.57	4.12	5.43	4.30
16	3.14	3.12	4.36	4.00	3.30	2.02	2.47	2.70	2.50	4.19	5.40	4.30
17	3.17	3.09	4.38	3.98	3.22	1.98	2.36	2.70	2.42	4.24	5.40	4.27
18	3.22	3.17	4.39	3.90	3.16	1.98	2.30	3.00	2.37	4.30	5.43	4.24
19	3.28	3.18	4.44	3.86	3.10	1.97	2.22	3.13	2.32	4.35	5.40	4.21
20	3.32	3.24	4.45	3.86	3.03	1.96	2.18	3.26	2.27	4.40	5.37	4.20
21	3.24	3.32	4.50	3.84	2.94	2.01	2.20	3.42	2.22	4.45	5.37	4.19
22	3.24	3.24	4.48	3.83	2.87	2.10	2.18	3.50	2.17	4.50	5.35	4.20
23	3.24	3.40	4.49	3.82	2.78	2.18	2.28	3.60	2.16	4.54	5.32	4.20
24	3.24	3.48	4.51	3.82	2.70	2.34	2.35	3.66	2.16	4.55	5.29	4.20
25	3.30	3.54	4.54	3.81	2.67	2.50	2.39	3.72	2.21	4.59	5.25	4.25
26	3.34	3.58	4.53	3.80	2.58	2.66	2.46	3.82	2.30	4.62	5.18	4.29
27	3.36	3.64	4.58	3.76	2.50	2.84	2.55	3.86	2.43	4.65	5.16	4.36
28	3.39	3.70	4.54	3.78	2.46	2.96	2.58	3.82	2.56	4.65	5.12	4.39
29	3.44		4.55	3.75	2.39	3.04	2.58	3.85	2.66	4.69	5.06	4.39
30	3.49		4.57	3.75	2.37	3.18	2.60	3.86	2.83	4.71	5.02	4.40
31	3.49		4.56		2.36		2.60	3.80		4.75		4.39
Suma	**89.00**	**92.88**	**132.16**	**123.10**	**98.14**	**69.13**	**85.34**	**95.27**	**84.15**	**125.24**	**157.44**	**138.45**
Media mensual	2.87	3.32	4.26	4.10	3.16	2.30	2.75	3.07	2.80	4.04	5.25	4.47
Máxima	3.49	3.70	4.58	4.57	3.77	3.18	3.36	3.86	3.78	4.75	5.43	4.98
Mínima	1.62	3.09	3.72	3.75	2.36	1.96	2.18	2.56	2.16	2.93	4.80	4.19
Amplitud mensual	1.87	0.61	0.86	0.78	1.41	1.22	1.18	1.30	1.62	1.82	0.63	0.79
Normal	3.12	3.74	4.11	4.13	3.79	3.34	3.01	2.22	1.81	2.25	2.64	2.59
Años	**33**	**33**	**33**	**33**	**33**	**33**	**33**	**33**	**33**	**33**	**33**	**33**

RIO PARANA

Nombre del lugar: **ROSARIO** **Provincia de SANTA FE**

Hidrómetro Nº 58. Tipo D. G. N. y P. Perteneciente a la Dirección General de Navegación y Puertos (M. O. P.).

Fecha en que inician las observaciones: 1º de enero de 1875. Hora en que se efectúa la observación: 7.00 horas.

DURANTE EL PERIODO 1875 - 1935

Altura máxima. 7.28 Altura mínima. 0.16

Observada ... 18/5/878 Observada ... 3/12/916

AÑO 1935

Máxima anual .. 5.56 Media anual ... 3.98

Mínima anual .. 2.10 Amplitud anual . 3.46

Días	Enero	Febrero	Marzo	Abril	Mayo	Junio	Julio	Agosto	Septiembre	Octubre	Noviembre	Diciembre
1	2.10	3.84	4.05	4.85	4.16	2.90	3.57	3.26	4.18	3.32	5.06	5.42
2	2.32	3.83	4.08	4.87	4.15	2.90	3.65	3.33	4.20	3.41	5.10	5.37
3	2.44	3.86	4.08	4.88	4.12	2.90	3.70	3.28	4.20	3.62	5.14	5.36
4	2.48	3.71	4.11	4.86	4.18	2.90	3.76	3.31	4.12	3.76	5.15	5.34
5	2.64	3.74	4.16	4.84	4.11	2.84	3.75	3.40	4.18	3.83	5.26	5.34
6	2.70	3.70	4.19	4.80	4.12	2.80	3.70	3.36	4.16	3.87	5.32	5.30
7	2.76	3.70	4.19	4.76	4.09	2.82	3.79	3.30	4.15	3.96	5.37	5.29
8	2.88	3.69	4.31	4.80	4.03	2.82	3.72	3.32	4.02	4.06	5.43	5.26
9	3.04	3.71	4.34	4.79	4.00	2.82	3.74	3.22	3.94	4.10	5.46	5.23
10	3.20	3.65	4.41	4.74	3.98	2.82	3.65	3.14	3.89	4.14	5.47	5.16
11	3.28	3.62	4.44	4.69	3.94	2.77	3.58	3.10	3.76	4.19	5.50	5.20
12	3.27	3.64	4.48	4.65	3.94	2.72	3.55	3.09	3.60	4.20	5.53	5.10
13	3.40	3.66	4.52	4.62	3.90	2.72	3.45	3.14	3.49	4.22	5.49	5.05
14	3.40	3.65	4.56	4.60	3.88	2.66	3.34	3.20	3.41	4.40	5.52	4.98
15	3.42	3.58	4.57	4.56	3.83	2.68	3.25	3.20	3.31	4.50	5.53	4.94
16	3.50	3.61	4.61	4.51	3.76	2.72	3.16	3.20	3.22	4.60	5.55	4.89
17	3.54	3.58	4.63	4.44	3.68	2.64	3.12	3.30	3.10	4.60	5.56	4.84
18	3.56	3.64	4.66	4.38	3.71	2.58	3.08	3.38	3.08	4.70	5.53	4.85
19	3.62	3.56	4.66	4.38	3.66	2.58	3.05	3.40	3.02	4.71	5.52	4.82
20	3.68	3.67	4.69	4.36	3.51	2.59	2.96	3.58	3.00	4.73	5.51	4.80
21	3.62	3.68	4.72	4.36	3.49	2.61	2.85	3.69	2.97	4.73	5.52	4.74
22	3.62	3.71	4.77	4.34	3.45	2.67	2.90	3.82	2.85	4.78	5.55	4.78
23	3.71	3.75	4.78	4.32	3.36	2.73	2.91	3.88	2.78	4.75	5.56	4.76
24	3.70	3.80	4.78	4.34	3.22	2.79	2.87	3.97	2.79	4.83	5.50	4.77
25	3.66	3.90	4.78	4.30	3.12	2.85	2.90	4.07	2.79	4.86	5.53	4.76
26	3.67	3.94	4.82	4.27	3.10	2.99	3.02	4.15	2.81	4.90	5.51	4.82
27	3.70	3.95	4.82	4.25	3.04	3.09	3.09	4.14	2.84	4.92	5.50	4.80
28	3.78	4.01	4.82	4.22	3.00	3.26	3.08	4.15	2.94	4.94	5.49	4.82
29	3.80		4.83	4.20	2.95	3.39	3.10	4.21	3.06	4.97	5.46	4.83
30	3.81		4.83	4.18	2.97	3.48	3.13	4.23	3.22	5.00	5.44	4.84
31	3.81		4.84		2.90		3.14	4.26		5.04		4.84
Suma	**102.11**	**104.38**	**140.53**	**136.16**	**113.35**	**85.04**	**102.56**	**110.08**	**103.08**	**136.64**	**163.06**	**155.30**
Media mensual	3.29	3.73	4.53	4.54	3.66	2.83	3.31	3.55	3.44	4.41	5.44	5.01
Máxima	3.81	4.01	4.84	4.88	4.18	3.48	3.79	4.26	4.20	5.04	5.56	5.42
Mínima	2.10	3.56	4.05	4.18	2.90	2.58	2.85	3.09	2.78	3.32	5.06	4.74
Amplitud mensual	1.71	1.45	0.79	0.70	1.28	0.90	0.94	1.17	1.42	1.72	0.50	0.68
Normal	3.66	4.26	4.58	4.69	4.36	4.03	3.72	3.06	2.62	2.98	3.30	3.22
Años	**33**	**33**	**33**	**33**	**33**	**33**	**33**	**33**	**33**	**33**	**33**	**33**

RIO PARANA

Nombre del lugar: **SAN NICOLAS** **Provincia de BUENOS AIRES**

Hidrómetro Nº 59. Tipo D. G. N. y P. Perteneciente a la Dirección General de Navegación y Puertos (M. O. P.).

Fecha en que inician las observaciones: 1º de enero de 1904. Hora en que se efectúa la observación: 7.00 horas.

DURANTE EL PERIODO 1904 - 1935

Altura máxima. 5.90 Altura mínima. —1.07

Observada ... 23/6/905 Observada ... 9/9/934

AÑO 1935

Máxima anual .. 3.48 Media anual ... 2.12

Mínima anual .. 0.41 Amplitud anual . 3.07

Días	Enero	Febrero	Marzo	Abril	Mayo	Junio	Julio	Agosto	Septiembre	Octubre	Noviembre	Diciembre
1	0.41	1.86	2.14	2.78	2.25	1.23	1.77	1.70	2.26	1.60	2.99	3.46
2	0.63	2.04	2.10	2.77	2.22	1.28	1.83	1.71	2.38	1.71	3.00	3.42
3	0.91	1.94	2.02	2.86	2.20	1.28	1.90	1.58	2.30	2.12	3.07	3.40
4	0.95	1.86	2.16	2.83	2.26	1.30	1.90	1.81	2.34	2.18	3.09	3.43
5	0.84	1.88	2.18	2.79	2.32	1.28	1.89	1.65	2.43	2.12	3.10	3.43
6	1.10	1.98	2.21	2.78	2.28	1.12	1.95	1.68	2.45	2.18	3.14	3.38
7	1.03	1.84	2.21	2.74	2.22	1.16	1.93	1.68	2.42	2.30	3.16	3.42
8	1.06	1.96	2.19	2.70	2.10	1.14	1.86	1.60	2.34	2.34	3.18	3.36
9	1.07	1.98	2.39	2.72	2.08	1.20	1.94	1.50	2.26	2.37	3.18	3.32
10	1.54	1.82	2.34	2.77	2.01	1.26	1.89	1.35	2.20	2.35	3.18	3.30
11	1.43	1.88	2.49	2.78	2.10	1.12	1.79	1.35	2.01	2.33	3.22	3.30
12	1.66	1.72	2.46	2.63	2.05	1.10	1.75	1.38	1.82	2.30	3.18	3.24
13	1.65	1.92	2.47	2.67	2.05	1.03	1.68	1.52	1.74	2.27	3.23	3.20
14	1.56	1.88	2.47	2.71	2.00	1.10	1.57	1.56	1.68	2.52	3.24	3.16
15	1.58	1.70	2.52	2.68	2.02	1.00	1.42	1.59	1.70	2.75	3.24	3.18
16	1.56	1.80	2.57	2.61	1.94	1.07	1.52	1.48	1.60	2.85	3.27	3.10
17	1.70	1.86	2.56	2.53	1.90	1.21	1.54	1.60	1.48	2.84	3.30	3.04
18	1.66	1.77	2.58	2.46	1.92	1.03	1.55	1.62	1.52	2.84	3.27	3.05
19	1.65	1.68	2.60	2.40	2.00	0.90	1.52	1.70	1.41	2.84	3.29	3.02
20	1.88	1.70	2.60	2.52	1.87	0.98	1.35	1.78	1.48	2.79	3.36	3.00
21	1.84	1.86	2.64	2.46	1.70	1.00	1.28	1.95	1.34	2.77	3.30	2.96
22	1.74	1.80	2.64	2.54	1.80	0.98	1.40	1.99	2.21	2.80	3.37	2.97
23	1.88	1.75	2.78	2.46	1.74	1.14	1.28	1.96	1.16	2.78	3.40	2.99
24	1.96	1.90	2.75	2.50	1.60	1.10	1.17	2.11	1.14	2.86	3.34	2.98
25	1.85	1.90	2.79	2.51	1.42	1.10	1.24	2.20	1.18	2.85	3.43	2.95
26	1.81	2.04	2.70	2.42	1.41	1.24	1.44	2.20	1.11	2.90	3.48	2.99
27	1.74	2.03	2.74	2.36	1.36	1.30	1.43	2.18	1.14	2.90	3.48	2.97
28	1.96	1.99	2.72	2.30	1.26	1.53	1.32	2.20	1.26	2.92	3.46	2.92
29	1.92		2.70	2.28	1.30	1.60	1.41	2.26	1.37	2.93	3.48	2.92
30	1.86		2.70	2.27	1.28	1.67	1.41	2.28	1.61	2.96	3.46	2.93
31	1.93		2.70		1.22		1.40	2.29		2.98		2.92
Suma	**46.36**	**52.34**	**77.12**	**77.83**	**57.88**	**35.45**	**49.33**	**55.46**	**52.34**	**70.25**	**97.89**	**97.71**
Media mensual	1.50	1.87	2.49	2.59	1.87	1.18	1.59	1.79	1.74	2.56	3.26	3.15
Máxima	1.96	2.04	2.79	2.86	2.32	1.67	1.95	2.29	2.45	2.98	3.48	3.46
Mínima	0.41	1.68	2.02	2.27	1.22	0.90	1.17	1.35	1.11	1.60	2.99	2.92
Amplitud mensual	1.55	0.36	0.77	0.59	1.10	0.77	0.78	0.94	1.34	1.38	0.49	0.54
Normal	1.91	2.35	2.66	2.78	2.59	2.32	2.08	1.57	1.19	1.46	1.66	1.58
Años	32	32	32	32	32	32	32	32	32	32	32	32

RIO PARANA

Nombre del lugar: **SAN PEDRO** **Provincia de BUENOS AIRES**

Hidrómetro Nº 121. Tipo D. G. N. y P. Perteneciente a la Dirección General de Navegación y Puertos (M. O. P.).

Fecha en que inician las observaciones: 1º de enero de 1901. Hora en que se efectúa la observación: 7.00 horas.

DURANTE EL PERIODO 1901 - 1935

Altura máxima. 5.16 Altura mínima. —1.10

Observada ... 27/6/905 Observada ... 9/9/934

AÑO 1935

Máxima anual .. 2.89 Media anual ... 2.62

Mínima anual .. 0.44 Amplitud anual . 2.45

Días	Enero	Febrero	Marzo	Abril	Mayo	Junio	Julio	Agosto	Septiembre	Octubre	Noviembre	Diciembre
1	0.44	1.28	1.62	2.08	1.60	0.94	1.30	1.54	1.65	1.16	2.30	2.84
2	0.88	1.64	1.52	2.14	1.58	1.00	1.32	1.40	1.96	1.44	2.30	2.89
3	0.96	1.38	1.36	2.32	1.52	1.02	1.42	1.20	1.66	2.14	2.48	2.84
4	0.80	1.34	1.62	2.12	1.74	1.10	1.32	1.68	1.98	1.96	2.48	2.84
5	0.74	1.82	1.54	2.06	1.80	0.92	1.36	1.42	2.06	1.82	2.48	2.86
6	0.98	1.66	1.70	2.06	1.70	0.82	1.44	1.37	2.12	1.84	2.44	2.76
7	0.76	1.42	1.63	2.00	1.56	0.84	1.36	1.30	2.18	2.00	2.38	2.83
8	0.84	1.80	1.72	2.20	1.42	0.80	1.28	1.20	1.96	2.00	2.35	2.80
9	0.78	1.80	1.94	2.22	1.40	0.92	1.52	1.04	2.02	1.96	2.30	2.74
10	1.60	1.50	1.92	2.06	1.46	0.98	1.42	0.90	1.78	1.82	2.40	2.78
11	1.14	1.30	2.02	1.88	1.60	0.68	1.32	1.00	1.46	1.72	2.54	2.80
12	1.60	1.10	1.90	1.82	1.50	0.84	1.32	1.22	1.30	1.68	2.44	2.72
13	1.28	1.66	1.80	2.26	1.52	0.68	1.24	1.18	1.32	1.64	2.56	2.70
14	1.10	1.48	1.76	2.28	1.46	0.69	1.12	1.20	1.20	2.04	2.52	2.68
14	1.12	1.28	1.86	2.04	1.52	0.64	0.88	1.04	1.38	2.38	2.54	2.68
16	1.06	1.50	1.95	2.00	1.36	1.00	1.28	1.10	1.32	2.46	2.54	2.58
17	1.56	1.54	1.88	1.80	1.34	1.02	1.36	1.25	1.20	2.46	2.46	2.58
18	1.30	1.28	1.94	1.72	1.56	0.70	1.36	1.18	1.30	2.40	2.40	2.56
19	1.24	1.18	1.93	1.72	1.64	0.64	1.30	1.18	1.28	2.30	2.46	2.50
20	1.62	1.44	1.96	2.04	1.34	0.74	1.08	1.40	1.32	2.20	2.54	2.48
21	1.36	1.48	1.98	1.82	1.26	0.85	1.12	1.58	1.06	2.18	2.44	2.42
22	1.26	1.36	1.98	2.03	1.46	0.82	1.24	1.42	0.96	2.18	2.56	2.54
23	1.84	1.18	2.21	1.84	1.32	0.82	1.00	1.38	0.88	2.14	2.58	2.44
24	1.70	1.48	2.00	2.06	1.08	0.78	0.82	1.66	0.84	2.28	2.58	2.42
25	1.42	1.46	1.95	2.08	0.98	0.62	1.10	1.62	0.88	2.18	2.76	2.44
26	1.42	1.64	2.04	1.78	1.00	0.92	1.30	1.58	0.72	2.32	2.76	2.49
27	1.18	1.50	2.00	1.79	0.95	0.88	1.04	1.52	0.78	2.28	2.88	2.40
28	1.80	1.52	1.94	1.62	0.84	1.20	0.90	1.58	1.00	2.28	2.86	2.39
29	1.40		1.94	1.62	0.96	1.14	1.10	1.62	1.04	2.29	2.84	2.42
30	1.34		1.92	1.65	0.92	1.16	0.98	1.75	1.42	2.32	2.86	2.37
31	1.42		1.90		0.92		1.00	1.66		2.32		2.41
Suma	**37.94**	**41.02**	**57.43**	**59.11**	**42.31**	**26.16**	**37.60**	**42.17**	**42.03**	**64.19**	**76.03**	**81.20**
Media mensual	1.22	1.46	1.85	1.97	1.36	0.87	1.21	1.36	1.40	2.07	2.53	2.62
Máxima	1.84	1.82	2.21	2.32	1.80	1.20	1.52	1.75	2.18	2.46	2.88	2.89
Mínima	0.44	1.10	1.36	1.62	0.84	0.62	0.82	0.90	0.72	1.16	2.30	2.37
Amplitud mensual	1.40	0.72	0.85	0.70	0.96	0.58	0.70	0.85	1.46	1.30	0.58	0.52
Normal	1.43	1.75	1.94	2.14	1.97	1.78	1.60	1.24	0.99	1.12	1.26	1.23
Años	33	33	33	33	33	32	32	32	32	32	32	32

RIO PARANA

Nombre del lugar: **BARADERO** **Provincia de BUENOS AIRES**

Hidrómetro Nº 60. Tipo D. G. N. y P. Perteneciente a la Dirección General de Navegación y Puertos (M. O. P.).

Fecha en que inician las observaciones: 1º de enero de 1904. Hora en que se efectúa la observación: 7.00 horas.

DURANTE EL PERIODO 1904 - 1935

Altura máxima. 6.28 Altura mínima. —0.99

Observada ... 27/6/905 Observada ... 9/9/934

AÑO 1935

Máxima anual .. 2.53 Media anual ... 1.39

Mínima anual .. 0.36 Amplitud anual . 2.17

Días	Enero	Febrero	Marzo	Abril	Mayo	Junio	Julio	Agosto	Septiembre	Octubre	Noviembre	Diciembre
1	0.36	1.06	1.36	1.67	1.24	0.70	0.99	1.25	1.30	0.88	1.95	2.48
2	0.98	1.45	1.20	1.78	1.24	0.76	0.99	1.10	1.62	1.26	1.96	2.50
3	0.95	1.10	1.14	1.86	1.20	0.81	1.13	0.92	1.30	1.87	2.02	2.53
4	0.75	1.08	1.37	1.76	1.46	0.93	0.97	1.48	1.69	1.72	2.07	2.52
5	0.80	1.63	1.36	1.68	1.42	0.70	1.05	1.14	1.73	1.62	2.12	2.51
6	0.92	1.47	1.42	1.66	1.37	0.60	1.12	1.06	1.80	1.62	2.14	2.50
7	0.63	1.18	1.32	1.61	1.18	0.61	1.02	1.06	1.82	1.77	2.12	2.50
8	0.72	1.63	1.49	1.84	1.05	0.60	0.96	0.94	1.62	1.75	2.10	2.52
9	0.66	1.62	1.64	1.82	1.03	0.75	1.30	0.73	1.73	1.70	2.07	2.48
10	1.54	1.24	1.60	1.71	1.13	0.76	1.11	0.66	1.50	1.54	2.06	2.47
11	1.02	1.16	1.69	1.52	1.27	0.44	1.12	0.60	1.10	1.41	2.09	2.45
12	1.02	0.83	1.56	1.45	1.12	0.66	1.06	1.15	0.96	1.28	2.10	2.46
13	1.10	1.53	1.46	1.87	1.20	0.48	0.92	0.97	1.02	1.71	2.12	2.40
14	0.92	1.24	1.50	1.90	1.10	0.65	0.80	0.99	0.96	1.96	2.18	2.37
15	0.96	1.05	1.60	1.76	1.20	0.42	0.57	0.77	1.18	2.02	2.17	2.36
16	0.92	1.31	1.72	1.68	0.98	1.08	1.10	0.86	1.05	2.04	2.17	2.36
17	1.15	1.32	1.67	1.50	1.04	0.96	1.21	1.02	0.96	2.07	2.17	2.30
18	1.01	1.04	1.65	1.41	1.10	0.50	1.16	0.91	1.15	2.07	2.14	2.31
19	1.06	0.96	1.61	1.39	1.42	0.46	1.07	1.04	1.12	2.05	2.14	2.26
20	1.47	1.35	1.63	1.70	1.02	0.58	0.84	1.14	1.09	2.02	2.16	2.22
21	1.12	1.26	1.64	1.50	0.97	0.70	0.96	1.36	0.89	2.00	2.15	2.18
22	1.03	1.12	1.66	1.76	1.22	0.52	1.06	1.12	0.72	1.96	2.15	2.21
23	1.68	0.92	1.86	1.73	1.03	0.72	0.74	1.06	0.72	2.00	2.16	2.25
24	1.53	1.26	1.68	1.78	0.78	0.56	0.61	1.53	0.66	1.99	2.18	2.27
25	1.21	1.24	1.61	1.73	0.68	0.46	0.99	1.28	0.69	1.95	2.25	2.24
26	1.20	1.42	1.60	1.44	0.73	0.72	1.12	1.23	0.43	1.97	2.31	2.24
27	0.88	1.25	1.66	1.46	0.64	0.66	0.78	1.13	0.55	1.96	2.41	2.22
28	1.63	1.15	1.57	1.27	0.61	0.97	0.64	1.23	0.78	1.95	2.46	2.20
29	1.18		1.64	1.26	0.77	0.86	0.86	1.28	0.77	1.95	2.48	2.20
30	1.06		1.52	1.30	0.67	0.86	0.71	1.36	1.30	1.96	2.47	2.18
31	1.18		1.50	1.30	0.72		0.76	1.30		1.97		2.17
Suma	**32.64**	**34.87**	**47.93**	**48.80**	**32.60**	**20.48**	**29.72**	**33.67**	**34.21**	**56.02**	**65.07**	**72.86**
Media mensual	1.05	1.25	1.55	1.63	1.05	0.68	0.96	1.09	1.14	1.81	2.17	2.35
Máxima	1.54	1.45	1.86	1.86	1.46	1.08	1.21	1.48	1.82	2.07	2.48	2.53
Mínima	0.36	0.83	1.14	1.26	0.61	0.44	0.64	0.77	0.43	0.88	1.95	2.17
Amplitud mensual	1.18	0.62	0.72	0.60	0.85	0.64	0.57	0.71	1.39	1.19	0.53	0.36
Normal	2.27	2.54	2.74	2.91	2.73	2.65	2.50	2.22	1.90	2.03	2.14	2.13
Años	32	32	32	32	32	32	32	32	32	32	32	32

RIO PARAGUAY

Nombre del lugar: **CORUMBA** **República del BRASIL**

Hidrómetro Nº 120. Perteneciente a la Dirección de Meteorología, Geofísica e Hidrología. — Tipo D. G. N. y P.

Fecha en que inician las observaciones: 12 de julio de 1912. Hora en que se efectúa la observación: 7.00 horas.

DURANTE EL PERIODO 1912 - 1935

Altura máxima. 9.76 Altura mínima. 1.04

Observada ... 13/5/920 Observada ... 5/12/917

AÑO 1935

Máxima anual .. 6.14 Media anual ... 4.56

Mínima anual .. 2.17 Amplitud anual . 3.97

Dias	Enero	Febrero	Marzo	Abril	Mayo	Junio	Julio	Agosto	Septiembre	Octubre	Noviembre	Diciembre
1	2.17	3.37	4.25	5.27	5.81	6.06	6.04	5.57	4.95	4.35	3.62	3.13
2	2.22	3.41	4.27	5.28	5.83	6.05	6.02	5.55	4.94	4.33	3.58	3.10
3	2.27	3.46	4.29	5.30	5.84	6.03	6.00	5.52	4.92	4.30	3.55	3.08
4	2.33	3.50	4.32	5.33	5.85	6.07	6.00	5.50	5.89	4.27	3.52	3.05
5	2.41	3.54	4.35	5.35	5.86	6.09	5.99	5.48	4.86	4.26	3.50	3.02
6	2.49	3.58	4.38	5.36	5.87	6.09	5.98	5.46	4.83	4.24	3.45	3.00
7	2.52	3.60	4.42	5.38	5.88	6.09	5.98	5.44	4.80	4.22	3.42	2.96
8	2.56	3.65	4.45	5.40	5.88	6.09	5.97	5.42	4.78	4.19	3.40	2.93
9	2.58	3.68	4.51	5.42	5.88	6.11	5.97	5.40	4.77	4.14	3.36	2.90
10	2.60	3.70	4.54	5.44	5.89	6.13	5.97	5.39	4.76	4.13	3.33	2.88
11	2.60	3.73	4.58	5.46	5.90	6.13	5.94	5.38	4.75	4.12	3.30	2.86
12	2.60	3.75	4.62	5.47	5.90	6.13	5.91	5.37	4.72	4.10	3.30	2.82
13	2.61	3.78	4.66	5.48	5.91	6.13	5.90	5.36	4.70	4.08	3.33	2.81
14	2.61	3.80	4.70	5.50	5.94	6.14	5.88	5.34	4.67	4.05	3.33	2.80
15	2.62	3.86	4.74	5.52	5.96	6.14	5.86	5.32	4.64	4.02	3.32	2.77
16	2.61	3.88	4.78	5.60	5.96	6.14	5.84	5.29	4.61	4.02	3.32	2.74
17	2.62	3.90	4.82	5.60	5.96	6.14	5.83	5.27	4.60	3.96	3.31	2.74
18	2.66	3.92	4.86	5.60	5.98	6.14	5.81	5.25	4.58	3.94	3.30	2.71
19	2.68	3.96	4.90	5.60	6.00	6.14	5.78	5.22	4.56	3.91	3.29	2.72
20	2.70	4.00	4.94	5.62	6.00	6.12	5.77	5.20	4.54	3.88	3.28	2.70
21	2.73	4.02	4.97	5.66	6.01	6.12	5.76	5.16	4.52	3.86	3.26	2.70
22	2.76	4.06	5.00	5.67	6.00	6.10	5.76	5.14	4.50	3.83	3.24	2.68
23	2.80	4.10	5.03	5.74	5.98	6.08	5.76	5.13	4.48	3.80	3.22	2.67
24	2.87	4.12	5.06	5.74	6.02	6.05	5.74	5.12	4.46	3.76	3.22	2.66
25	2.94	4.14	5.10	5.76	6.01	6.04	5.72	5.10	4.44	3.74	3.22	2.65
26	3.00	4.16	5.12	5.78	6.02	6.02	5.70	5.07	4.42	3.70	3.22	2.64
27	3.08	4.19	5.14	5.79	6.04	6.03	5.68	5.05	4.40	3.69	3.22	2.73
28	3.16	4.24	5.16	5.80	6.04	6.04	5.67	5.02	4.37	3.68	3.20	2.73
29	3.25		5.20	5.80	6.04	6.04	5.65	5.00	4.35	3.68	3.18	2.74
30	3.32		5.22	5.81	6.04	6.04	5.62	4.98	4.34	3.68	3.16	2.75
31	3.34		5.25		6.06		5.58	4.96		3.65		2.75
Suma	**83.71**	**107.10**	**147.63**	**166.53**	**184.39**	**182.72**	**181.08**	**163.46**	**139.15**	**123.58**	**99.95**	**87.42**
Media mensual	2.70	3.82	4.76	5.55	5.95	6.09	5.84	5.27	4.64	3.99	3.33	2.82
Máxima	3.34	4.24	5.25	5.81	6.06	6.14	6.04	5.57	4.95	4.35	3.62	3.13
Mínima	2.17	3.37	4.25	5.27	5.81	6.02	5.58	4.96	4.34	3.65	3.16	2.64
Amplitud mensual	1.17	0.87	1.00	0.54	0.25	0.12	0.46	0.61	0.61	0.70	0.46	0.49
Normal	2.33	2.81	4.45	4.09	4.66	4.80	4.75	4.31	3.67	2.88	2.29	2.12
Años	19	19	19	19	19	19	19	19	19	19	19	19

RIO PARAGUAY

Nombre del lugar: **FORMOSA** **Territorio de FORMOSA**

Hidrómetro Nº 45. Tipo D. G. N. y P. Perteneciente a la Dirección General de Navegación y Puertos (M. O. P.).

Fecha en que inician las observaciones: 1º de enero de 1904. Hora en que se efectúa la observación: 7.00 horas.

DURANTE EL PERIODO 1904 - 1935 **AÑO 1935**

Altura máxima. 10.15 Altura mínima. 0.46 Máxima anual .. 6.53 Media anual ... 4.45

Observada ... 13/6/905 Observada ... 1/12/916 Mínima anual .. 1.28 Amplitud anual . 5.25

Días	Enero	Febrero	Marzo	Abril	Mayo	Junio	Julio	Agosto	Septiembre	Octubre	Noviembre	Diciembre
1	1.28	2.54	3.59	3.78	3.54	3.53	4.93	4.89	5.62	5.02	6.20	6.05
2	1.32	2.55	3.63	3.74	3.56	3.62	4.96	4.89	5.60	5.06	6.22	6.04
3	1.37	2.60	3.66	3.69	3.55	3.69	5.00	4.89	5.58	5.08	6.22	6.01
4	1.42	2.66	3.70	3.65	3.54	3.72	5.02	4 90	5.58	5.14	6.36	5.96
5	1.49	2.71	3.72	3.61	3.54	3.72	4.98	4.90	5.54	5.20	6.42	5.93
6	1.62	2.75	3.75	3.58	3.52	3.72	4.97	4.91	5.52	5.25	6.44	5.90
7	1.73	2.82	3.78	3.59	3.52	3.72	4.97	4.92	5.48	5.31	6.45	6.00
8	1.83	2.88	3.84	3.59	3.50	3.74	4.96	4.99	5.45	5.38	6.48	6.00
9	1.92	2.92	3.89	2.58	3.49	3.73	4.93	5.02	5.42	5.39	6.51	5.98
10	2.04	2.97	3.94	3.54	3.47	3.76	4.93	5.12	5.38	5.44	6.50	5.96
11	2.14	3.00	4.02	3.56	3.46	3.80	4.90	5.16	5.34	5.49	6.49	5.93
12	2.20	2.99	4.08	3.57	3.44	3.84	4.90	5.20	5.30	5.52	6.52	5.90
13	2.26	3.00	4.13	3.54	3.43	3.88	4.88	5.22	5.24	5.59	6.53	5.88
14	2.35	3.03	4.17	3.57	3.42	3.92	4.86	5.24	5.19	5.64	6.52	5.90
15	2.37	3.05	4.21	3.58	3.41	3.97	4.84	5.30	5.14	5.71	6.52	5.91
16	2.41	3.12	4.24	3.58	3.38	4.06	4.82	5.38	5.09	5.75	6.51	5.91
17	2.42	3.17	4.25	3.60	3.38	4.14	4.85	5.42	5.05	5.81	6.49	5.93
18	2.42	3.21	4.26	3.62	3.38	4.18	4.84	5.50	5.00	5.86	5.48	5.95
19	2.42	3.22	4.27	3.62	3.38	4.25	4.82	5.54	4.97	5.88	6.47	5.93
20	2.45	3.28	4.30	3.62	3.38	4.32	4.80	5.58	4.92	5.92	6.46	5.92
21	2.46	3.26	4.30	3.62	3.42	4.40	4.80	5.61	4.90	5.97	6.44	5.91
22	2.50	3.25	4.27	3.62	3.42	4.44	4.78	5.64	4.88	5.99	6.41	5.88
23	2.55	3.25	4.24	3.62	3.44	4.53	4.79	5.66	4.87	6.05	6.38	5.85
24	2.60	3.28	4.21	3.62	3.44	4.56	4.79	5.66	4.87	6.07	6.35	5.81
25	2.62	3.31	4.18	3.60	3.45	4.67	4.80	5.67	4.87	6.10	6.30	5.77
26	2.64	3.36	4.12	3.60	3.46	4.72	4.80	5.67	4.87	6.12	6.25	5.72
27	2.67	3.38	4.08	3.60	3.47	4.78	4.81	5.67	4.92	6.14	6.20	5.66
28	2.66	3.48	4.02	3.57	3.49	4.84	4.81	5.67	4.94	6.20	6.16	5.67
29	2.64		4.00	3.56	3.50	4.88	4.84	5.66	4.97	6.20	6.11	5.60
30	2.58		3.94	3.56	3.52	4.92	4.85	5.65	4.99	6.20	6.08	5.50
31	2.54		3.85		3.52		4.87	5.64		6.20		5.48
Suma	**67.92**	**85.04**	**124.64**	**108.18**	**107.42**	**124.05**	**151.10**	**165.17**	**155.49**	**176.68**	**191.47**	**181.84**
Media mensual	2.19	3.04	4.02	3.61	3.46	4.13	4.87	5.33	5.18	5.66	6.38	5.86
Máxima	2.67	3.48	4.30	3.78	3.56	4.92	5.02	5.67	5.62	6.20	6.53	6.05
Mínima	1.28	2.54	3.59	3.54	3.38	3.53	4.78	4.89	4.87	5.02	6.08	5.48
Amplitud mensual	1.39	0.94	0.71	0.24	0.18	1.39	0.24	0.78	0.75	1.18	0.45	0.57
Normal	3.67	3.97	4.30	4.49	5.00	5.33	4.67	4.06	3.49	3.61	3.83	3.65
Años	**32**	**32**	**32**	**32**	**32**	**31**	**31**	**31**	**31**	**31**	**31**	**31**

RIO PARAGUAY

Nombre del lugar: **ASUNCION** — **República del PARAGUAY**

Hidrómetro Nº 44. Tipo D. G. N. y P. Perteneciente a la Dirección General de Navegación y Puertos (M. O. P.).

Fecha en que inician las observaciones: 26 de febrero de 1904. Hora en que se efectúa la observación: 7.00 horas.

DURANTE EL PERIODO 1904 - 1935

Altura máxima. 8.80 — Observada ... 23/6/905

Altura mínima. 0.52 — Observada ... 17/10/910

AÑO 1935

Máxima anual .. 5.01 — Media anual ... 3.77

Mínima anual .. 1.28 — Amplitud anual . 3.73

Días	Enero	Febrero	Marzo	Abril	Mayo	Junio	Julio	Agosto	Septiembre	Octubre	Noviembre	Diciembre
1	1.28	2.10	2.76	3.03	3.05	3.28	4.54	4.39	4.73	4.50	4.77	4.75
2	1.32	2.16	2.76	3.03	3.05	3.32	4.55	4.41	4.71	4.50	4.78	4.80
3	1.35	2.23	2.76	3.05	3.05	3.33	4.56	4.41	4.69	4.50	4.79	4.82
4	1.39	2.30	2.77	3.05	3.04	3.35	4.56	4.41	4.66	4.52	4.88	4.81
5	1.44	2.36	2.77	3.05	3.04	3.37	4.55	4.42	4.64	4.53	4.92	4.80
6	1.50	2.42	2.85	3.05	3.04	3.38	4.54	4.42	4.62	4.53	4.93	4.78
7	1.54	2.50	2.95	3.08	3.04	3.40	4.52	4.42	4.59	4.53	4.93	4.78
8	1.60	2.58	3.05	3.10	3.04	3.44	4.50	4.48	4.56	4.56	4.93	4.78
9	1.65	2.63	3.11	3.10	3.04	3.49	4.47	4.53	4.53	4.56	4.93	4.78
10	1.74	2.66	3.18	3.10	3.04	3.55	4.45	4.55	4.51	4.56	4.93	4.75
11	1.82	2.66	3.23	3.10	3.04	3.62	4.43	4.57	4.49	4.56	4.92	4.72
12	1.90	2.66	3.27	3.10	3.04	3.68	4.43	4.60	4.47	4.58	5.00	4.69
13	1.96	2.68	3.31	3.11	3.05	3.75	4.41	4.63	4.44	4.60	5.01	4.65
14	2.01	2.68	3.34	3.12	3.06	3.80	4.38	4.66	4.43	4.60	5.01	4.62
15	2.05	2.70	3.37	3.12	3.06	3.87	4.35	4.68	4.43	4.62	5.01	4.58
16	2.07	2.72	3.38	3.13	3.07	3.98	4.33	4.70	4.42	4.62	4.99	4.56
17	2.07	2.72	3.39	3.13	3.07	4.04	4.32	4.73	4.42	4.63	4.97	4.56
18	2.05	2.70	3.39	3.12	3.13	4.10	4.31	4.75	4.42	4.63	4.93	4.54
19	2.05	2.68	3.37	3.11	3.15	4.16	4.31	4.78	4.41	4.63	4.93	4.52
20	2.07	2.68	3.35	3.10	3.16	4.22	4.29	4.79	4.40	4.63	4.91	4.48
21	2.07	2.67	3.35	3.08	3.17	4.27	4.31	4.80	4.39	4.66	4.93	4.42
22	2.05	2.66	3.38	3.08	3.19	4.33	4.31	4.80	4.38	4.68	4.92	4.36
23	2.03	2.66	3.32	3.08	3.21	4.36	4.31	4.81	4.38	4.70	4.90	4.30
24	2.01	2.66	3.23	3.08	3.22	4.40	4.32	4.81	4.41	4.72	4.89	4.22
25	1.99	2.67	3.17	3.07	3.23	4.43	4.33	4.81	4.41	4.70	4.87	4.18
26	1.98	2.69	3.14	3.06	3.23	4.46	4.34	4.80	4.40	4.69	4.84	4.10
27	2.01	2.72	3.11	3.05	3.24	4.48	4.35	4.80	4.40	4.69	4.83	4.02
28	2.05	2.76	3.07	3.05	3.25	4.50	4.36	4.79	4.43	4.70	4.82	4.00
29	2.05		3.04	3.05	3.26	4.52	4.37	4.77	4.50	4.74	4.80	3.96
30	2.04		3.02	3.05	3.27	4.53	4.37	4.75	4.50	4.75	4.78	3.90
31	2.07		3.01		3.27		4.38	4.74		4.76		3.82
Suma	**57.21**	**72.31**	**97.20**	**92.43**	**96.80**	**117.41**	**136.55**	**144.01**	**134.77**	**143.18**	**147.05**	**139.05**
Media mensual	1.85	2.58	3.14	3.08	3.13	3.91	4.40	4.64	4.49	4.62	4.90	4.48
Máxima	2.07	2.76	3.39	3.13	3.27	4.53	4.56	4.81	4.73	4.76	5.01	4.82
Mínima	1.28	2.10	2.76	3.03	3.04	3.28	4.29	4.39	4.38	4.50	4.77	3.82
Amplitud mensual	0.79	0.66	0.63	0.10	0.23	1.25	0.27	0.42	0.35	0.26	0.24	1.00
Normal	2.97	3.13	3.32	3.55	4.19	4.48	4.07	3.57	3.17	3.09	3.13	3.02
Años	32	32	32	32	32	32	32	32	32	32	32	32

RIO SALADO

Nombre del lugar: **SUNCHO CORRAL** **Provincia de SANTIAGO DEL ESTERO**

Hidrómetro Nº 13. Tipo D. G. de I. Perteneciente a la Dirección de Meteorología, Geofísica e Hidrología.

Fecha en que inician las observaciones: 22 de julio de 1906. Hora en que se efectúa la observación: 8.00 horas.

DURANTE EL PERIODO 1906 - 1935

Altura máxima. 8.86 Altura mínima. 0.00

Observada ... 1/4/922 Observada ... 26/11/907

AÑO 1935

Máxima anual .. 2.96 Media anual ... 1.26

Mínima anual .. 0.68 Amplitud anual . 2.28

Días	Enero	Febrero	Marzo	Abril	Mayo	Junio	Julio	Agosto	Septiembre	Octubre	Noviembre	Diciembre
1	0.73	0.73	1.83	1.88	2.10	1.37	1.62	1.22	0.98	0.69	0.68	0.68
2	0.73	0.73	1.73	1.88	2.08	1.45	1.59	1.18	0.88	0.69	0.68	0.68
3	0.73	0.73	1.72	2.00	2.04	1.65	1.58	1.19	0.80	0.69	0.68	0.68
4	0.73	0.73	1.63	2.21	2.00	1.68	1.63	1.18	0.83	0.69	0.68	0.68
5	0.73	0.73	1.76	2.40	1.95	1.89	1.58	1.18	0.82	0.69	0.68	0.68
6	0.73	0.73	1.82	2.41	1.85	1.90	1.56	1.15	0.78	0.69	0.68	0.68
7	0.73	0.73	1.83	2.45	1.74	1.89	1.59	1.12	0.74	0.69	0.68	0.68
8	0.73	0.73	1.78	2.42	1.98	1.92	1.53	1.17	0.75	0.69	0.68	0.68
9	0.73	0.73	1.78	2.42	1.78	1.94	1.50	1.24	0.78	0.69	0.68	0.68
10	0.73	0.73	1.93	2.37	1.72	1.92	1.50	1.15	0.74	0.69	0.68	0.68
11	0.73	0.73	2.01	2.35	1.70	1.88	1.41	1.18	0.73	0.68	0.68	0.68
12	0.73	0.73	2.06	2.40	1.69	1.84	1.40	1.17	0.79	0.68	0.68	0.68
13	0.73	0.73	2.22	2.48	1.70	1.82	1.40	1.13	0.76	0.68	0.68	0.68
14	0.73	0.73	2.24	2.35	1.68	1.80	1.39	1.14	0.75	0.68	0.68	0.68
15	0.73	0.73	2.29	2.48	1.55	1.81	1.40	1.14	0.74	0.68	0.68	0.68
16	0.73	0.73	2.50	2.45	1.58	1.84	1.37	1.10	0.72	0.68	0.68	0.68
17	0.73	0.73	2.47	2.49	1.57	1.88	1.33	1.06	0.69	0.68	0.68	0.68
18	0.73	1.38	2.58	2.45	1.53	1.92	1.30	1.10	0.70	0.68	0.68	0.68
19	0.73	1.95	2.68	2.50	1.51	1.90	1.31	1.09	0.69	0.68	0.68	0.68
20	0.73	1.89	2.96	2.49	1.49	1.80	1.32	1.03	0.69	0.68	0.68	0.68
21	0.73	1.86	2.72	2.50	1.49	1.75	1.30	1.06	0.69	0.68	0.68	0.68
22	0.73	1.73	2.64	2.50	1.50	1.72	1.35	1.06	0.69	0.68	0.68	0.68
23	0.73	1.62	2.55	2.50	1.46	1.74	1.34	1.03	0.69	0.68	0.68	0.68
24	0.73	1.63	2.45	2.36	1.46	1.73	1.35	1.05	0.69	0.68	0.68	0.68
25	0.73	1.61	2.35	2.27	1.44	1.68	1.33	1.04	0.69	0.68	0.68	0.68
26	0.73	2.26	2.23	2.29	1.42	1.71	1.30	1.03	0.69	0.68	0.68	0.68
27	0.73	2.18	2.15	2.19	1.41	1.66	1.30	1.00	0.69	0.68	0.68	0.68
28	0.73	2.03	2.10	2.22	1.40	1.60	1.29	1.00	0.69	0.68	0.68	0.68
29	0.73		2.04	2.19	1.38	1.63	1.29	1.00	0.69	0.68	0.68	0.68
30	0.73		1.98	2.14	1.41	1.62	1.28	0.98	0.69	0.68	0.68	0.68
31	0.73		1.94		1.40		1.24	0.99		0.68		0.68
Suma	**22.63**	**32.55**	**66.97**	**70.04**	**51.01**	**52.94**	**43.68**	**34.16**	**22.26**	**21.18**	**20.40**	**21.08**
Media mensual	0.73	1.18	2.16	2.33	1.64	1.76	1.41	1.10	0.74	0.68	0.68	0.68
Máxima	0.73	2.26	2.96	2.50	2.10	1.94	1.63	1.22	0.98	0.69	0.68	0.68
Mínima	0.73	0.73	1.72	1.88	1.38	1.37	1.24	0.98	0.69	0.68	0.68	0.68
Amplitud mensual	0.00	1.53	1.24	0.62	0.72	0.57	0.39	0.24	0.29	0.01	0.00	0.00
Normal	2.02	3.67	4.76	4.44	3.18	2.50	1.73	1.92	1.60	1.24	0.98	1.02
Años	23	23	23	23	23	23	23	23	23	23	23	23

RIO SALADO

Nombre del lugar: **SAN FRANCISCO DE LAISHI** **Territorio de FORMOSA**

Hidrómetro Nº 8. Tipo "B". Perteneciente a la Dirección de Meteorología, Geofísica e Hidrología.

Fecha en que inician las observaciones: 1º de mayo de 1906. Hora en que se efectúa la observación: 8.00 horas.

DURANTE EL PERIODO 1906 - 1935 **AÑO 1935**

Altura máxima. 7.57 Altura mínima. 0.00

Observada ... 14/4/921 Observada ... 11/11/907

Días	Enero	Febrero	Marzo	Abril	Mayo	Junio	Julio	Agosto	Septiembre	Octubre	Noviembre	Diciembre
1	0.73	0.97	0.90	0.72	0.72	0.79	0.71	0.70		0.69	0.66	1.40
2	0.71	0.96	0.87	0.72	0.72	0.79	0.71	0.70		0.69	0.66	1.40
3	0.71	0.96	0.87	0.70	0.72	0.79	0.71	0.70		0.70	0.66	1.45
4	0.70	0.95	0.97	0.70	0.72	0.79	0.71	0.70		0.70	0.69	1.46
5	0.68	0.90	0.90	0.70	0.72	0.79	0.71	0.70		0.69	0.70	1.47
6	0.68	0.88	0.90	0.69	0.72	0.79	0.71	0.70		0.69	0.70	1.29
7	0.65	0.94	0.85	0.70	0.72	0.78	0.71	0.70		0.70	0.70	1.30
8	0.65	0.95	0.85	0.70	0.72	0.78	0.71	0.70		0.71	0.71	1.30
9	0.65	1.00	0.85	0.70	0.72	0.78	0.71	0.70		0.72	0.71	1.33
10	0.64	0.97	0.84	0.70	0.72	0.76	0.71	0.70		0.71	0.71	1.33
11	0.63	0.94	0.84	0.70	0.72	0.76	0.71	0.70		0.71	0.71	1.33
12	0.63	0.92	0.83	0.70	0.72	0.76	0.70	0.70		0.71	0.74	1.33
13	0.62	0.90	0.83	0.70	0.72	0.76	0.70	0.70		0.71	0.75	1.33
14	0.69	0.91	0.83	0.70	0.72	0.76	0.70	0.70		0.71	0.80	1.33
15	0.71	0.89	0.80	0.70	0.72	0.76	0.70	0.70		0.75	0.85	1.33
16	0.71	0.89	0.80	0.70	0.72	0.72	0.70	0.70		0.75	0.90	1.33
17	0.72	0.87	0.80	0.70	0.72	0.72	0.70	0.70		0.75	1.10	1.33
18	0.72	0.83	0.80	0.70	0.72	0.72	0.73	0.70		0.75	1.20	1.33
19	0.70	0.94	0.80	0.70	0.72	0.71	0.73	0.70		0.73	1.20	1.30
20	0.69	0.98	0.80	0.70	0.72	0.71	0.72	0.70		0.73	1.20	1.33
21	0.71	0.99	0.78	0.70	0.72	0.71	0.72	0.70		0.71	1.20	1.35
22	0.71	1.00	0.78	0.70	0.72	0.71	0.71	0.70		0.70	1.20	1.37
23	0.85	1.00	0.77	0.70	0.72	0.71	0.71	0.70		0.69	1.20	1.37
24	0.91	0.95	0.77	0.70	0.72	0.71	0.71	0.70		0.69	1.20	1.39
25	0.95	0.90	0.76	0.70	0.72	0.71	0.71	0.70		0.67	1.20	1.39
26	1.04	0.89	0.76	0.70	0.72	0.71	0.71	0.70		0.67	1.20	1.40
27	0.99	0.99	0.76	0.70	0.72	0.71	0.71	0.70		0.67	1.20	1.45
28	0.98	0.95	0.74	0.70	0.72	0.71	0.70	0.70		0.67	1.30	1.50
29	0.98		0.74	0.70	0.72	0.71	0.70	0.70		0.67	1.35	1.50
30	0.97		0.74	0.70	0.72	0.71	0.70	0.70		0.67	1.40	1.50
31	0.98		0.74		0.72		0.70	0.70		0.67		1.50
Suma	**23.69**	**26.22**	**25.27**	**21.03**	**22.32**	**22.32**	**21.97**	**21.70**		**21.78**	**28.80**	**42.72**
Media mensual	0.76	0.94	0.82	0.70	0.72	0.74	0.71	0.70		0.70	0.96	1.38
Máxima	1.04	1.00	0.90	0.72	0.72	0.79	0.73	0.70		0.75	1.40	1.50
Mínima	0.62	0.83	0.74	0.69	0.72	0.71	0.70	0.70		0.67	0.66	1.29
Amplitud mensual	0.42	0.17	0.16	0.03	0.00	0.08	0.03	0.00		0.08	0.74	0.21
Normal	1.66	1.51	1.64	2.26	2.47	2.00	1.68	1.38		1.39	1.70	2.00
Años	28	28	28	28	28	28	28	28		28	28	28

RIO QUINES

Nombre del lugar: **LA HUERTITA** **Provincia de SAN LUIS**

Hidrómetro Nº 142. Tipo "A". Perteneciente a la Dirección de Meteorología, Geofísica e Hidrología.

Fecha en que inician las observaciones: 4 de agosto de 1925. Hora en que se efectúa la observación: 8.00 horas.

DURANTE EL PERIODO 1925 - 1935

Altura máxima. 7.00 Altura mínima. 0.11

Observada ... 28/12/935 Observada ... 19/2/928

AÑO 1935

Máxima anual .. 1.68 Media anual ... 1.19

Mínima anual .. 0.93 Amplitud anual . 0.75

Días	Enero	Febrero	Marzo	Abril	Mayo	Junio	Julio	Agosto	Septiembre	Octubre	Noviembre	Diciembre
1	1.48	1.18	0.95	1.11	1.09	1.09	1.09	1.08	1.08	1.08	1.07	1.09
2	1.46	1.17	0.94	1.11	1.09	1.09	1.09	1.08	1.08	1.08	1.06	1.10
3	1.45	1.15	0.93	1.11	1.09	1.09	1.09	1.08	1.08	1.07	1.06	1.10
4	1.44	1.10	1.20	1.10	1.09	1.09	1.09	1.08	1.08	1.07	1.06	1.09
5	1.41	1.08	1.09	1.10	1.08	1.08	1.10	1.07	1.08	1.07	1.06	1.08
6	1.40	1.06	1.07	1.10	1.08	1.08	1.09	1.07	1.08	1.07	1.06	1.07
7	1.38	1.12	1.06	1.11	1.08	1.08	1.09	1.08	1.08	1.07	1.05	1.07
8	1.37	1.10	0.98	1.10	1.08	1.09	1.09	1.08	1.08	1.10	1.05	1.06
9	1.36	1.09	0.98	1.10	1.08	1.09	1.09	1.08	1.08	1.09	1.05	1.06
10	1.35	1.08	0.97	1.10	1.09	1.09	1.08	1.08	1.08	1.08	1.05	1.05
11	1.39	1.07	0.96	1.09	1.09	1.09	1.08	1.08	1.07	1.08	1.47	1.05
12	1.34	1.06	0.96	1.09	1.09	1.08	1.08	1.08	1.07	1.08	1.05	1.05
13	1.38	1.05	0.95	1.09	1.09	1.09	1.08	1.08	1.07	1.18	1.05	1.13
14	1.30	1.08	0.95	1.08	1.09	1.09	1.09	1.08	1.07	1.14	1.05	1.15
15	1.39	1.07	0.94	1.08	1.08	1.09	1.09	1.08	1.07	1.25	1.04	1.16
16	1.30	1.06	0.94	1.08	1.08	1.09	1.09	1.08	1.07	1.18	1.04	1.10
17	1.29	1.05	1.10	1.08	1.08	1.10	1.09	1.08	1.07	1.10	1.44	1.09
18	1.85	1.04	1.09	1.09	1.08	1.09	1.09	1.08	1.06	1.09	1.15	1.09
19	1.33	1.08	1.68	1.09	1.08	1.09	1.09	1.07	1.06	1.07	1.12	1.09
20	1.32	1.02	1.14	1.09	1.08	1.09	1.09	1.07	1.06	1.07	1.18	1.08
21	1.30	1.02	1.12	1.09	1.09	1.09	1.09	1.07	1.06	1.07	1.13	1.07
22	1.29	1.01	1.11	1.09	1.09	1.09	1.09	1.07	1.06	1.07	1.13	1.06
23	1.28	1.00	1.11	1.09	1.09	1.09	1.09	1.07	1.06	1.06	1.12	1.05
24	1.29	1.00	1.11	1.09	1.09	1.09	1.09	1.07	1.05	1.06	1.11	1.32
25	1.29	0.99	1.11	1.09	1.08	1.09	1.09	1.07	1.07	1.06	1.10	1.15
26	1.28	0.98	1.10	1.09	1.08	1.09	1.09	1.08	1.07	1.08	1.09	1.14
27	1.26	0.97	1.10	1.09	1.09	1.09	1.09	1.08	1.08	1.08	1.09	1.28
28	1.23	0.96	1.10	1.09	1.09	1.09	1.09	1.08	1.10	1.08	1.11	1.16
29	1.22		1.10	1.08	1.09	1.09	1.09	1.08	1.04	1.07	1.09	1.15
30	1.21		1.09	1.08	1.09	1.09	1.09	1.08	1.08	1.07	1.09	1.16
31	1.20		1.09		1.09		1.09	1.08		1.07		1.13
Suma	**41.84**	**29.64**	**33.02**	**32.78**	**33.66**	**32.67**	**33.76**	**33.39**	**32.14**	**33.79**	**33.22**	**34.43**
Media mensual	1.35	1.06	1.07	1.09	1.09	1.09	1.09	1.08	1.07	1.09	1.11	1.11
Máxima	1.48	1.18	1.68	1.11	1.09	1.10	1.10	1.08	1.10	1.18	1.47	1.28
Mínima	1.20	0.96	0.93	1.08	1.08	1.08	1.08	1.07	1.04	1.07	1.04	1.05
Amplitud mensual	0.28	0.22	0.75	0.03	0.01	0.02	0.02	0.01	0.06	0.11	0.43	0.23

RIO MENDOZA

Nombre del lugar: **CACHEUTA** **Provincia de MENDOZA**

Hidrómetro Nº 35. Tipo "A". Perteneciente a la Oficina de Aforos de la Provincia.

Fecha en que inician las observaciones: 26 de septiembre de 1908. Hora en que se efectúa la observación: 8.00 horas.

DURANTE EL PERIODO 1908 - 1935

Altura máxima. 12.00 Altura mínima. 0.17

Observada ... 11/1/934 Observada ... 1/8/929

AÑO 1935

Máxima anual .. 3.35 Media anual ... 1.86

Mínima anual .. 0.84 Amplitud anual . 2.51

Días	Enero	Febrero	Marzo	Abril	Mayo	Junio	Julio	Agosto	Septiembre	Octubre	Noviembre	Diciembre
1	3.00	3.25	2.65	2.60	1.95	1.55	1.24	1.00	1.08	0.98	0.99	1.80
2	2.95	3.30	2.62	2.55	1.98	1.60	1.25	1.00	1.05	0.99	0.98	1.75
3	3.00	3.25	2.68	2.55	1.95	1.55	1.23	1.00	0.98	0.97	0.90	1.70
4	3.00	3.22	2.60	2.58	1.90	1.55	1.23	1.00	0.99	0.96	0.90	1.70
5	3.05	3.00	2.64	2.50	1.95	1.52	1.22	1.02	1.00	0.96	0.94	1.75
6	3.10	3.10	2.61	2.50	1.90	1.50	1.22	1.03	1.00	0.98	0.95	1.80
7	3.12	3.10	2.61	2.54	1.90	1.50	1.24	1.04	1.01	0.98	1.05	1.84
8	3.24	3.00	2.64	2.48	1.88	1.50	1.23	1.04	1.00	0.97	1.67	1.86
9	3.15	2.92	2.66	2.40	1.90	1.53	1.21	1.05	1.02	0.98	1.70	1.90
10	3.15	3.00	2.67	2.38	1.86	1.50	1.21	1.06	1.00	0.99	1.72	1.94
11	3.10	2.90	2.63	2.35	1.85	1.51	1.20	1.06	1.00	0.99	1.79	2.00
12	3.12	3.00	2.60	2.32	1.90	1.48	1.21	1.05	1.02	0.98	1.79	2.03
13	3.35	3.00	2.67	2.30	1.84	1.46	1.20	1.06	1.02	0.98	1.83	2.12
14	3.20	2.98	2.65	2.35	1.85	1.45	1.22	1.05	1.00	0.98	1.75	2.19
15	3.20	2.95	2.68	2.30	1.82	1.42	1.20	1.03	1.01	0.96	1.70	2.18
16	3.18	2.90	2.66	2.29	1.80	1.40	1.18	1.03	1.02	0.94	1.75	2.15
17	3.22	2.90	2.70	2.26	1.78	1.40	1.18	1.04	1.02	0.90	1.75	2.20
18	3.25	2.86	2.64	2.26	1.76	1.38	1.18	1.02	1.00	0.92	1.77	2.26
19	3.25	2.80	2.60	2.25	1.76	1.38	1.16	1.00	1.00	0.88	1.80	2.47
20	3.28	2.83	2.60	2.18	1.74	1.36	1.18	1.00	1.00	0.89	1.76	2.50
21	3.30	2.80	2.65	2.24	1.70	1.36	1.15	1.01	0.98	0.87	1.73	2.62
22	3.30	2.75	2.65	2.19	1.70	1.34	1.15	1.00	0.99	0.88	1.69	2.80
23	3.35	2.70	2.64	2.15	1.72	1.35	1.12	1.03	0.97	0.86	1.72	2.83
24	3.32	2.75	2.69	2.15	1.67	1.32	1.11	1.04	0.98	0.86	1.80	2.80
25	3.30	2.70	2.67	2.12	1.73	1.30	1.10	1.04	0.98	0.92	1.86	2.85
26	3.30	2.70	2.64	2.10	1.70	1.31	1.09	1.05	0.97	0.90	1.90	2.85
27	3.35	2.67	2.64	2.08	1.65	1.30	1.09	1.06	0.96	0.87	1.98	2.90
28	3.28	2.60	2.64	2.10	1.65	1.30	1.07	1.06	0.96	0.87	2.00	2.90
29	3.25		2.66	2.05	1.60	1.28	1.07	1.07	0.95	0.86	2.00	2.92
30	3.20		2.63	2.00	1.60	1.30	1.05	1.07	0.95	0.84	1.98	2.81
31	3.20		2.71		1.57		1.02	1.06		0.91		2.70
Suma	**99.06**	**81.93**	**82.03**	**69.12**	**55.56**	**42.70**	**36.21**	**32.07**	**29.91**	**28.82**	**48.15**	**71.12**
Media mensual	3.20	2.93	2.65	2.30	1.79	1.42	1.17	1.03	0.99	0.92	1.60	2.29
Máxima	3.35	3.30	2.71	2.60	1.98	1.60	1.25	1.07	1.08	0.99	2.00	2.92
Mínima	2.95	2.60	2.60	2.00	1.57	1.28	1.02	1.00	0.95	0.84	0.90	1.70
Amplitud mensual	0.40	0.70	0.11	0.60	0.41	0.32	0.23	0.07	0.13	0.15	1.10	1.22
Normal	2.27	2.07	1.58	1.10	0.84	0.68	0.60	0.58	0.61	0.77	1.23	1.82
Años	**27**	**27**	**27**	**27**	**27**	**27**	**27**	**27**	**27**	**27**	**27**	**27**

RIO CONLARA

Nombre del lugar: **RENCA** **Provincia de SAN LUIS**

Hidrómetro Nº 141. Tipo "B". Perteneciente a la Dirección de Meteorología, Geofísica e Hidrología.

Fecha en que inician las observaciones: 16 de julio de 1925. Hora en que se efectúa la observación: 8.00 horas.

DURANTE EL PERIODO 1925 - 1935

Altura máxima. 5.00 Observada ... 23/1/931

Altura mínima. 0.05 Observada ... 11/11/933

AÑO 1935

Máxima anual .. 1.85 Mínima anual .. 1.00

Media anual ... 1.22 Amplitud anual . 0.85

Días	Enero	Febrero	Marzo	Abril	Mayo	Junio	Julio	Agosto	Septiembre	Octubre	Noviembre	Diciembre
1	1.78	1.74	1.74	1.20	1.00	1.10	1.07	1.06	1.06	1.10	1.09	1.10
2	1.78	1.74	1.74	1.18	1.00	1.10	1.07	1.06	1.06	1.10	1.09	1.10
3	1.78	1.70	1.74	1.18	1.00	1.10	1.07	1.06	1.06	1.10	1.09	1.10
4	1.78	1.70	1.74	1.17	1.00	1.09	1.07	1.06	1.06	1.10	1.09	1.09
5	1.78	1.70	1.72	1.17	1.00	1.09	1.07	1.06	1.06	1.10	1.09	1.09
6	1.78	1.68	1.72	1.16	1.00	1.10	1.07	1.06	1.06	1.10	1.08	1.09
7	1.78	1.68	1.70	1.16	1.00	1.10	1.07	1.06	1.06	1.10	1.08	1.09
8	1.75	1.66	1.70	1.16	1.00	1.10	1.07	1.06	1.06	1.10	1.08	1.08
9	1.75	1.66	1.70	1.15	1.00	1.10	1.07	1.06	1.06	1.10	1.08	1.08
10	1.75	1.66	1.69	1.15	1.00	1.10	1.07	1.06	1.06	1.10	1.08	1.08
11	1.82	1.61	1.68	1.14	1.00	1.10	1.07	1.06	1.06	1.10	1.09	1.08
12	1.82	1.61	1.67	1.14	1.00	1.10	1.07	1.06	1.06	1.10	1.08	1.08
13	1.82	1.60	1.66	1.13	1.00	1.10	1.06	1.06	1.06	1.10	1.08	1.08
14	1.82	1.58	1.66	1.12	1.00	1.10	1.06	1.06	1.06	1.10	1.08	1.10
15	1.82	1.58	1.65	1.10	1.00	1.10	1.06	1.06	1.06	1.10	1.08	1.05
16	1.85	1.61	1.65	1.10	1.00	1.10	1.06	1.06	1.06	1.40	1.08	1.05
17	1.85	1.61	1.80	1.08	1.00	1.10	1.06	1.06	1.06	1.20	1.50	1.08
18	1.85	1.59	1.80	1.08	1.00	1.10	1.06	1.06	1.06	1.10	1.30	1.08
19	1.85	1.59	1.79	1.07	1.00	1.10	1.06	1.06	1.06	1.10	1.20	1.07
20	1.83	1.55	1.50	1.07	1.00	1.10	1.06	1.06	1.06	1.10	1.25	1.06
21	1.83	1.55	1.49	1.06	1.00	1.12	1.06	1.06	1.06	1.10	1.10	1.06
22	1.80	1.47	1.20	1.06	1.00	1.10	1.06	1.06	1.06	1.10	1.10	1.05
23	1.80	1.47	1.20	1.04	1.00	1.10	1.06	1.06	1.06	1.10	1.10	1.05
24	1.80	1.45	1.20	1.04	1.00	1.10	1.06	1.06	1.06	1.10	1.45	1.05
25	1.79	1.45	1.20	1.00	1.00	1.10	1.06	1.06	1.06	1.10	1.10	1.30
26	1.77	1.45	1.20	1.00	1.00	1.10	1.06	1.06	1.06	1.09	1.10	1.10
27	1.77	1.47	1.20	1.00	1.00	1.10	1.06	1.06	1.06	1.09	1.10	1.10
28	1.76	1.47	1.20	1.00	1.00	1.10	1.06	1.06	1.08	1.09	1.10	1.10
29	1.76		1.20	1.00	1.00	1.10	1.06	1.06	1.14	1.09	1.30	1.10
30	1.74		1.20	1.00	1.00	1.10	1.06	1.06	1.10	1.09	1.10	1.10
31	1.74		1.20		1.00		1.06	1.06		1.09		1.10
Suma	**55.60**	**44.63**	**47.54**	**32.91**	**31.00**	**33.00**	**32.98**	**32.86**	**31.94**	**34.44**	**34.14**	**33.74**
Media mensual	1.79	1.59	1.53	1.10	1.00	1.10	1.06	1.06	1.06	1.11	1.14	1.09
Máxima	1.85	1.74	1.80	1.20	1.00	1.12	1.07	1.06	1.14	1.40	1.50	1.30
Mínima	1.74	1.45	1.20	1.00	1.00	1.09	1.06	1.06	1.06	1.09	1.08	1.05
Amplitud mensual	0.11	0.29	0.60	0.20	0.00	0.03	0.01	0.00	0.08	0.31	0.42	0.25

RIO QUINTO

Nombre del lugar: **LA FLORIDA** **Provincia de SAN LUIS**

Hidrómetro Nº 139. Tipo "B". Perteneciente a la Dirección de Meteorología, Geofísica e Hidrología.

Fecha en que inician las observaciones: 1º de junio de 1925. Hora en que se efectúa la observación: 8.00 horas.

DURANTE EL PERIODO 1925 - 1935

Altura máxima. 5.39 Altura mínima . 1.02

Observada ... 17/1/928 Observada 22/9/935

AÑO 1935

Máxima anual ... 3.00 Media anual 1.24

Mínima anual ... 1.02 Amplitud anual . 1.98

Días	Enero	Febrero	Marzo	Abril	Mayo	Junio	Julio	Agosto	Septiembre	Octubre	Noviembre	Diciembre
1	1.70	1.42	1.24	1.17	1.14	1.13	1.11	1.08	1.05	1.18	1.10	1.40
2	1.50	1.30	1.24	1.17	1.13	1.13	1.11	1.08	1.05	1.16	1.09	1.37
3	1.49	1.29	1.23	1.17	1.13	1.13	1.11	1.08	1.05	1.26	1.07	1.34
4	1.47	1.28	1.23	1.17	1.13	1.13	1.11	1.08	1.04	1.20	1.06	1.31
5	1.46	1.27	1.22	1.17	1.13	1.13	1.10	1.07	1.04	1.18	1.06	1.30
6	1.56	1.25	1.21	1.17	1.13	1.13	1.10	1.07	1.04	1.17	1.05	1.30
7	1.49	1.25	1.20	1.19	1.13	1.13	1.10	1.07	1.04	1.16	1.05	1.29
8	1.46	1.24	1.20	1.18	1.13	1.13	1.10	1.07	1.04	1.15	1.04	1.28
9	2.00	1.29	1.19	1.18	1.13	1.13	1.10	1.07	1.04	1.26	1.04	1.27
10	1.70	1.25	1.19	1.17	1.13	1.13	1.10	1.07	1.04	1.20	1.03	1.26
11	1.99	1.22	1.19	1.17	1.13	1.12	1.10	1.07	1.04	1.19	1.55	1.25
12	1.72	1.20	1.18	1.17	1.12	1.15	1.10	1.07	1.03	1.17	1.48	1.30
13	2.20	1.85	1.18	1.17	1.12	1.14	1.10	1.07	1.03	1.25	1.44	1.35
14	1.94	1.56	1.81	1.17	1.12	1.13	1.09	1.06	1.03	1.21	1.43	1.29
15	1.70	1.32	1.70	1.17	1.12	1.13	1.09	1.06	1.03	1.29	1.40	1.20
16	2.28	1.30	1.50	1.16	1.12	1.12	1.09	1.06	1.03	1.50	1.39	1.56
17	1.74	1.28	1.30	1.16	1.12	1.12	1.09	1.06	1.03	1.37	1.63	1.44
18	1.65	1.26	1.25	1.16	1.12	1.12	1.09	1.06	1.03	1.35	1.62	1.32
19	1.51	1.23	1.24	1.16	1.12	1.12	1.09	1.06	1.03	1.30	1.60	1.29
20	1.40	1.20	1.24	1.16	1.12	1.12	1.09	1.06	1.03	1.25	1.59	1.18
21	1.48	1.18	1.23	1.16	1.12	1.12	1.11	1.06	1.03	1.22	1.58	1.15
22	1.47	1.17	1.23	1.16	1.12	1.12	1.10	1.06	1.02	1.20	1.56	1.12
23	1.46	1.17	1.75	1.15	1.11	1.12	1.10	1.06	1.02	1.19	1.55	1.10
24	1.45	1.70	1.60	1.15	1.11	1.12	1.09	1.05	1.02	1.18	1.54	3.00
25	1.44	1.55	1.52	1.15	1.11	1.11	1.09	1.05	1.02	1.17	1.53	1.56
26	1.43	2.00	1.36	1.15	1.11	1.11	1.09	1.05	1.02	1.16	1.49	1.44
27	1.43	1.50	1.27	1.14	1.11	1.11	1.09	1.05	1.02	1.15	1.48	1.39
28	2.00	1.37	1.25	1.14	1.11	1.11	1.09	1.05	1.02	1.14	1.47	1.30
29	1.70		1.22	1.14	1.11	1.11	1.08	1.05	1.19	1.13	1.46	1.25
30	1.50		1.19	1.14	1.11	1.11	1.08	1.05	1.22	1.12	1.45	1.23
31	1.45		1.17		1.11		1.08	1.05		1.11		1.21
Suma	**50.77**	**37.90**	**40.53**	**34.87**	**34.75**	**33.71**	**33.97**	**32.95**	**31.32**	**37.57**	**40.83**	**42.05**
Media mensual	1.64	1.35	1.31	1.16	1.12	1.12	1.09	1.06	1.04	1.21	1.36	1.36
Máxima	2.28	2.00	1.81	1.17	1.14	1.15	1.11	1.08	1.22	1.50	1.63	3.00
Mínima	1.40	1.17	1.17	1.14	1.11	1.11	1.08	1.05	1.02	1.11	1.03	1.10
Amplitud mensual	0.88	0.83	0.64	0.03	0.03	0.04	0.03	0.03	0.20	0.39	0.60	1.90
Normal	1.61	1.46	1.39	1.31	1.30	1.24	1.22	1.23	1.20	1.26	1.39	1.43
Años	**10**	**10**	**10**	**10**	**10**	**10**	**11**	**11**	**11**	**11**	**11**	**11**

RIO QUINTO

Nombre del lugar: **PASO DE LAS CARRETAS** **Provincia de SAN LUIS**

Hidrómetro Nº 140. Tipo "B". Perteneciente a la Dirección de Meteorología, Geofísica e Hidrología.

Fecha en que inician las observaciones: 28 de agosto de 1925. Hora en que se efectúa la observación: 8.00 horas.

DURANTE EL PERIODO 1925 - 1935

Altura máxima. 5.50 Altura mínima. 1.15

Observada ... 25/11/934 Observada ... 7/1/1930

AÑO 1935

Máxima anual ... 4.15 Media anual ... 1.55

Mínima anual .. 1.40 Amplitud anual . 2.75

Días	Enero	Febrero	Marzo	Abril	Mayo	Junio	Julio	Agosto	Septiembre	Octubre	Noviembre	Diciembre
1	2.30	1.53	1.45	1.52	1.51	1.53	1.49	1.49	1.40	1.52	1.44	1.47
2	2.00	1.50	1.44	1.52	1.51	1.52	1.49	1.49	1.46	1.52	1.44	1.44
3	2.00	1.49	1.49	1.52	1.52	1.52	1.49	1.48	1.47	1.53	1.44	1.43
4	1.97	1.45	1.45	1.52	1.53	1.52	1.49	1.48	1.47	1.51	1.44	1.42
5	1.83	1.45	1.40	1.51	1.52	1.52	1.49	1.48	1.45	1.50	1.44	1.42
6	2.20	1.50	1.38	1.55	1.52	1.52	1.49	1.48	1.49	1.48	1.44	1.42
7	2.60	1.50	1.36	1.58	1.52	1.52	1.49	1.47	1.54	1.48	1.43	1.42
8	2.80	1.60	1.36	1.57	1.52	1.52	1.49	1.47	1.54	1.47	1.43	1.43
9	2.70	1.58	1.36	1.56	1.52	1.52	1.49	1.47	1.56	1.47	1.43	1.43
10	1.85	1.55	1.36	1.55	1.52	1.52	1.49	1.47	1.56	1.47	1.43	1.43
11	3.20	1.49	1.35	1.55	1.51	1.52	1.49	1.46	1.56	1.47	3.05	1.43
12	1.80	1.46	1.35	1.54	1.51	1.52	1.49	1.46	1.55	1.47	1.63	1.44
13	1.78	1.45	1.34	1.54	1.51	1.51	1.49	1.46	1.55	1.47	1.58	1.60
14	2.10	2.95	1.34	1.53	1.51	1.51	1.49	1.45	1.55	1.47	1.50	1.59
15	2.70	1.68	1.45	1.53	1.51	1.51	1.49	1.45	1.54	1.54	1.47	1.54
16	1.95	1.48	1.44	1.53	1.51	1.51	1.49	1.45	1.54	1.62	1.46	1.56
17	1.85	1.47	2.10	1.53	1.52	1.51	1.49	1.45	1.55	1.61	3.00	1.49
18	2.00	1.46	1.70	1.53	1.52	1.51	1.49	1.45	1.54	1.60	1.90	1.47
19	1.90	1.46	1.80	1.53	1.52	1.51	1.49	1.45	1.49	1.58	1.54	1.45
20	1.80	1.45	1.75	1.53	1.52	1.51	1.49	1.45	1.48	1.55	1.53	1.44
21	1.75	1.44	1.50	1.53	1.52	1.51	1.49	1.45	1.47	1.50	1.52	1.43
22	1.70	1.43	1.48	1.53	1.52	1.50	1.49	1.45	1.46	1.49	1.50	1.41
23	1.75	1.42	1.35	1.52	1.52	1.50	1.49	1.44	1.45	1.48	1.49	1.40
24	1.70	1.41	1.32	1.52	1.52	1.50	1.49	1.44	1.45	1.47	1.46	4.15
25	1.70	1.90	1.34	1.51	1.52	1.50	1.49	1.44	1.44	1.46	1.46	1.90
26	1.69	1.98	1.35	1.51	1.52	1.50	1.49	1.44	1.44	1.46	1.45	1.54
27	1.65	1.53	1.34	1.51	1.52	1.49	1.49	1.44	1.44	1.45	1.44	1.47
28	1.64	1.46	1.53	1.51	1.52	1.49	1.49	1.44	1.45	1.45	1.44	1.45
29	1 75		1.52	1.52	1.52	1.49	1.49	1.44	1.50	1.44	1.54	1.44
30	1.60		1.51	1.52	1.52	1.49	1.49	1.45	1.55	1.44	1.45	1.43
31	1.58		1.50		1.54		1.49	1.45		1.44		1.42
Suma	**61.84**	**44.07**	**45.41**	**45.92**	**47.07**	**45.30**	**46.19**	**45.19**	**44.94**	**46.41**	**47.77**	**48.36**
Media mensual	1.99	1.57	1.46	1.53	1.52	1.51	1.49	1.46	1.50	1.49	1.59	1.53
Máxima	3.20	2.95	2.10	1.58	1.54	1.53	1.49	1.49	1.56	1.65	3.05	4.15
Mínima	1.58	1.41	1.32	1.51	1.51	1.49	1.49	1.44	1.40	1.44	1.43	1.40
Amplitud mensual	1.62	1.54	0.78	0.07	0.03	0.04	0.00	0.05	0.16	0.21	1.62	2.75
Normal	1.97	1.92	1.82	1.57	1.50	1.50	1.49	1.46	1.47	1.48	1.62	1.60
Años	**10**	**10**	**10**	**10**	**10**	**10**	**10**	**10**	**10**	**10**	**10**	**10**

RIO QUINTO

Nombre del lugar: **VILLA MERCEDES — PUENTE F.C.P. (Km. 13)** **Provincia de SAN LUIS**

Hidrómetro Nº 33. Tipo "B". Perteneciente a la Dirección de Meteorología, Geofísica e Hidrología.

Fecha en que inician las observaciones: 14 de enero de 1907. Hora en que se efectúa la observación: 8.00 horas.

DURANTE EL PERIODO 1907 - 1935 **AÑO 1935**

Altura máxima. 4.90 Altura mínima. 1.10

Observada ... 25/11/934 Observada ... 2/1/928

Días	Enero	Febrero	Marzo	Abril	Mayo	Junio	Julio	Agosto	Septiembre	Octubre	Noviembre	Diciembre
1	2.83	1.30	1.39		1.30	1.31	1.30	1.30	1.30	1.30	1.30	1.30
2	2.31	1.30	1.30		1.30	1.30	1.30	1.30	1.30	1.30	1.30	1.30
3	1.85	1.30	1.30		1.30	1.30	1.30	1.30	1.30	1.30	1.30	1.30
4	1.52	1.30	1.30		1.30	1.30	1.30	1.30	1.30	1.30	1.30	1.30
5	1.41	1.30	1.30		1.30	1.30	1.30	1.30	1.30	1.30	1.30	1.30
6	1.30	1.30	1.30		1.30	1.30	1.30	1.30	1.30	1.30	1.30	1.30
7	1.30	1.30	1.30		1.30	1.30	1.30	1.30	1.30	1.30	1.30	1.30
8	1.30	1.30	1.30		1.30	1.30	1.30	1.30	1.30	1.30	1.30	1.30
9	1.30	1.30	1.30		1.30	1.30	1.30	1.30	1.30	1.30	1.30	1.30
10	1.30	1.30	1.30		1.30	1.30	1.30	1.30	1.30	1.30	1.30	1.30
11	2.15	1.30	1.30		1.30	1.30	1.30	1.30	1.30	1.30	1.30	1.30
12	1.83	1.30	1.30		1.30	1.30	1.30	1.30	1.30	1.30	1.50	1.30
13	1.74	1.30	1.30		1.30	1.30	1.30	1.30	1.30	1.30	1.40	1.30
14	1.41	1.30	1.30		1.30	1.30	1.30	1.30	1.30	1.30	1.30	1.30
15	1.30	1.30	1.30		1.30	1.30	1.30	1.30	1.30	1.32	1.30	1.30
16	1.30	1.30	1.30		1.30	1.30	1.30	1.30	1.30	1.35	1.30	1.30
17	1.30	1.30	1.80		1.30	1.30	1.30	1.30	1.30	1.34	1.30	1.30
18	1.30	1.30	1.62		1.30	1.30	1.30	1.30	1.30	1.33	1.48	1.30
19	1.30	1.30	1.41		1.30	1.30	1.30	1.30	1.30	1.30	1.35	1.30
20	1.30	1.30	1.30		1.30	1.30	1.30	1.30	1.30	1.30	1.30	1.30
21	1.30	1.30	1.30		1.30	1.30	1.30	1.30	1.30	1.30	1.30	1.30
22	1.30	1.30	1.30		1.30	1.30	1.30	1.30	1.30	1.30	1.30	1.30
23	1.30	1.30	1.30		1.30	1.30	1.30	1.30	1.30	1.30	1.30	1.30
24	1.30	1.30	1.30		1.30	1.30	1.30	1.30	1.30	1.30	1.30	1.30
25	1.92	1.30	1.30		1.30	1.30	1.30	1.30	1.30	1.30	1.30	1.60
26	1.73	1.30	1.30		1.30	1.30	1.30	1.30	1.30	1.30	1.30	1.43
27	1.44	1.85	1.30		1.30	1.30	1.30	1.30	1.30	1.30	1.30	1.30
28	1.30	1.54	1.30		1.32	1.30	1.30	1.30	1.30	1.30	1.30	1.30
29	1.30		1.30		1.31	1.30	1.30	1.30	1.30	1.30	1.30	1.30
30	1.30		1.30		1.31	1.30	1.30	1.30	1.30	1.30	1.30	1.30
31	1.30		1.30		1.33		1.30	1.30		1.30		1.30
Suma	**46.84**	**37.19**	**41.32**		**40.37**	**39.01**	**40.30**	**40.30**	**39.00**	**40.44**	**39.53**	**40.73**
Media mensual	1.51	1.33	1.33		1.30	1.30	1.30	1.30	1.30	1.30	1.32	1.31
Máxima	2.83	1.85	1.80		1.33	1.31	1.30	1.30	1.30	1.35	1.50	1.60
Mínima	1.30	1.30	1.30		1.30	1.30	1.30	1.30	1.30	1.30	1.30	1.30
Amplitud mensual	1.53	0.55	0.50		0.03	0.01	0.00	0.00	0.00	0.05	0.20	0.30

RIO COLORADO

Nombre del lugar: **PICHI MAHUIDA** **Territorio de RIO NEGRO**

Hidrómetro Nº 135. Tipo "B". Perteneciente a la Dirección de Meteorologia, Geofísica e Hidrologia.

Fecha en que inician las observaciones: 7 de mayo de 1918. Hora en que se efectúa la observación: 8.00 horas.

DURANTE EL PERIODO 1918 - 1935

Altura máxima. 2.50 Altura mínima. 0.03

Observada ... 5/1/920 Observada ... 3/1/925

AÑO 1935

Máxima anual .. 1.56 Media anual ... 0.66

Mínima anual .. 0.28 Amplitud anual . 1.28

Días	Enero	Febrero	Marzo	Abril	Mayo	Junio	Julio	Agosto	Septiembre	Octubre	Noviembre	Diciembre
1	1.55	1.25	0.69	0.50	0.39	0.41	0.37	0.31	0.28	0.35	0.56	1.35
2	1.51	1.22	0.68	0.51	0.39	0.41	0.37	0.31	0.28	0.35	0.54	1.37
3	1.56	1.20	0.67	0.51	0.38	0.41	0.37	0.31	0.28	0.36	0.53	1.39
4	1.55	1.20	0.67	0.51	0.38	0.41	0.38	0.31	0.28	0.36	0.59	1.42
5	1.50	1.18	0.65	0.51	0.38	0.40	0.36	0.31	0.28	0.35	0.60	1.43
6	1.45	1.14	0.66	0.51	0.37	0.40	0.37	0.31	0.28	0.36	0.59	1.45
7	1.40	1.10	0.66	0.51	0.37	0.40	0.37	0.31	0.28	0.37	0.64	1.42
8	1.39	1.08	0.64	0.52	0.37	0.39	0.37	0.31	0.28	0.39	0.70	1.43
9	1.37	1.04	0.62	0.51	0.37	0.39	0.37	0.31	0.30	0.40	0.75	1.42
10	1.35	1.01	0.60	0.51	0.37	0.39	0.37	0.31	0.32	0.40	0.72	1.43
11	1.39	1.00	0.60	0.52	0.37	0.34	0.37	0.31	0.34	0.40	0.80	1.45
12	1.40	1.00	0.59	0.52	0.37	0.38	0.37	0.31	0.36	0.41	0.82	1.44
13	1.42	0.98	0.57	0.51	0.37	0.36	0.37	0.31	0.36	0.56	0.82	1.44
14	1.45	0.98	0.56	0.51	0.36	0.38	0.36	0.30	0.38	0.50	0.90	1.44
15	1.40	0.93	0.56	0.51	0.36	0.39	0.36	0.30	0.39	0.50	0.90	1.45
16	1.39	0.90	0.55	0.51	0.37	0.40	0.37	0.30	0.40	0.50	0.95	1.46
17	1.35	0.87	0.53	0.51	0.36	0.41	0.37	0.30	0.41	0.50	1.01	1.47
18	1.30	0.83	0.51	0.51	0.36	0.42	0.36	0.30	0.41	0.50	1.05	1.47
19	1.28	0.80	0.49	0.49	0.36	0.41	0.36	0.30	0.41	0.58	1.08	1.47
20	1.26	0.80	0.49	0.47	0.35	0.39	0.36	0.29	0.41	0.58	1.10	1.48
21	1.25	0.79	0.49	0.45	0.34	0.38	0.36	0.29	0.39	0.60	1.12	1.46
22	1.26	0.77	0.49	0.44	0.34	0.39	0.36	0.29	0.38	0.61	1.20	1.44
23	1.25	0.74	0.50	0.44	0.34	0.38	0.36	0.29	0.37	0.56	1.30	1.41
24	1.25	0.74	0.50	0.43	0.34	0.38	0.36	0.29	0.39	0.56	1.35	1.39
25	1.23	0.72	0.50	0.42	0.36	0.38	0.36	0.29	0.39	0.57	1.41	1.37
26	1.28	0.71	0.49	0.41	0.38	0.38	0.35	0.29	0.38	0.56	1.43	1.36
27	1.30	0.70	0.49	0.40	0.40	0.37	0.32	0.29	0.37	0.56	1.46	1.36
28	1.30	0.69	0.50	0.40	0.41	0.37	0.32	0.29	0.36	0.56	1.46	1.36
29	1.30		0.50	0.40	0.41	0.37	0.32	0.29	0.36	0.56	1.40	1.37
30	1.29		0.51	0.40	0.41	0.37	0.32	0.29	0.36	0.56	1.37	1 38
31	1.27		0.50		0.41		0.31	0.28		0.55		1.38
Suma	**42.25**	**26.37**	**17.46**	**14.35**	**11.54**	**11.66**	**11.09**	**9.30**	**10.48**	**14.97**	**29.15**	**43.96**
Media mensual	1.36	0.94	0.56	0.48	0.37	0.39	0.36	0.30	0.35	0.48	0.97	1.42
Máxima	1.56	1.25	0.69	0.52	0.44	0.42	0.88	0.31	0.41	0.61	1.46	1.48
Mínima	1.23	0.69	0.49	0.40	0.34	0.37	0.31	0.28	0.28	0.35	0.53	1.35
Amplitud mensual	0.33	0.56	0.20	0.12	0.07	0.05	0.07	0.03	0.13	0.26	0.93	0.13
Normal	0.95	0.67	0.47	0.34	0.36	0.39	0.38	0.39	0.46	0.76	1.10	1.17
Años	17	17	17	17	17	17	17	17	17	17	17	17

RIO COLORADO

Nombre del lugar: **BUENA PARADA** — **Territorio de RIO NEGRO**

Hidrómetro Nº 78. Tipo "B". Perteneciente a la Dirección de Meteorología, Geofísica e Hidrología.

Fecha en que inician las observaciones: 27 de septiembre de 1902. Hora en que se efectúa la observación: 8.00 horas.

DURANTE EL PERIODO 1902 - 1935

Altura máxima. 3.94 — Observada ... 22/1/915

Altura mínima. 0.87 — Observada ... 17/6/910

AÑO 1935

Máxima anual .. 3.32 — Media anual ... 2.34

Mínima anual .. 1.85 — Amplitud anual . 1.47

Días	Enero	Febrero	Marzo	Abril	Mayo	Junio	Julio	Agosto	Septiembre	Octubre	Noviembre	Diciembre
1	3.30	2.90	2.38	2.15	2.00	21.0	2.00	1.98	1.90	1.85	2.30	3.12
2	3.30	2.88	2.45	2.12	2.00	2.10	2.00	2.00	1.90	1.85	2.32	3.10
3	3.28	2.85	2.45	2.12	2.00	2.08	1.98	1.98	1.90	1.85	2.30	3.14
4	3.30	2.80	2.38	2.10	2.00	2.05	2.00	1.98	1.90	1.85	2.32	3.18
5	3.30	2.80	2.38	2.10	2.00	2.05	2.00	2.00	1.90	1.90	2.45	3.20
6	3.22	2.80	2.35	2.10	1.98	2.05	2.00	2.00	1.90	1.90	2.49	3.30
7	3.20	2.82	2.30	2.10	1.98	2.02	2.00	2.00	1.90	1.90	2.50	3.30
8	3.20	2.78	2.30	2.10	2.00	2.00	2.00	2.02	1.95	2.00	2.55	3.10
9	3.15	2.76	2.26	2.10	2.00	2.00	2.02	2.02	2.03	2.06	2.58	3.08
10	3.15	2.75	2.25	2.08	2.00	2.05	2.05	2.02	2.15	2.08	2.66	3.12
11	3.12	2.70	2.20	2.08	1.98	2.05	2.05	2.02	2.15	2.08	2.68	3.15
12	3.12	2.65	2.18	2.08	1.98	2.08	2.05	2.02	2.10	2.05	2.70	3.15
13	3.13	2.55	2.18	2.07	1.97	2.08	2.05	1.99	2.10	2.02	2.78	3.18
14	3.20	2.55	2.18	2.07	1.97	2.10	2.05	1.98	1.10	2.06	2.85	3.15
15	3.20	2.53	2.15	2.07	1.95	2.05	2.03	2.00	2.02	2.05	2.90	3.12
16	3.18	2.55	2.15	2.05	1.95	2.05	2.05	2.00	2.00	2.02	2.95	3.28
17	3.15	2.55	2.15	2.05	1.98	2.08	2.02	2.00	1.98	2.02	3.00	3.30
18	3.10	2.52	2.13	2.05	2.00	2.06	2.02	2.00	1.98	2.10	3.02	3.30
19	3.07	2.52	2.15	2.05	2.00	2.05	1.98	1.98	1.98	2.30	3.05	3.32
20	3.05	2.50	2.12	2.05	1.98	2.05	1.98	1.98	1.98	2.30	3.05	3.30
21	3.05	2.50	2.10	2.05	2.00	2.02	1.98	1.95	1.95	2.22	3.05	3.22
22	3.06	2.50	2.10	2.05	1.99	2.02	2.00	1.97	1.95	2.16	3.10	3.20
23	3.05	2.48	2.10	2.03	2.02	2.02	2.00	2.00	1.97	2.15	3.14	3.20
24	3.05	2.45	2.10	2.03	2.02	2.05	2.02	2.00	1.95	2.12	3.20	3.20
25	3.00	2.40	2.10	2.08	2.08	2.05	2.05	2.00	1.94	2.02	3.20	3.30
26	3.00	2.40	2.14	2.01	2.08	2.00	2.00	1.99	1.90	2.08	3.15	3.30
27	3.04	2.40	2.12	2.01	2.15	2.00	1.98	1.98	1.90	2.08	3.15	3.30
28	3.00	2.40	2.10	2.01	2.15	2.00	1.98	1.95	1.90	2.05	3.12	3.22
29	3.00		2.10	2.00	2.12	1.98	1.95	1.95	1.88	2.10	3.10	3.18
30	2.92		2.10	2.00	2.10	1.98	1.95	1.93	1.88	2.12	3.10	3.10
31	2.90		2.10		2.10		1.95	1.93		2.15		3.10
Suma	**96.79**	**73.29**	**68.15**	**61.91**	**62.53**	**61.27**	**62.19**	**61.62**	**59.04**	**63.47**	**84.76**	**99.21**
Media mensual	3.12	2.62	2.20	2.06	2.05	2.04	2.01	1.98	1.96	2.04	2.83	3.20
Máxima	3.30	2.90	2.45	2.15	2.15	2.10	2.05	2.02	2.15	2.30	3.20	3.32
Mínima	2.90	2.40	2.10	2.00	1.95	1.98	1.95	1.93	1.90	1.85	2.30	3.08
Amplitud mensual	0.40	0.50	0.35	0.15	0.20	0.12	0.10	0.09	0.25	0.45	0.90	0.24
Normal	2.34	2.05	1.88	1.74	1.68	1 68	1.79	1.67	1.73	2.02	2.48	2.61
Años	33	33	33	33	33	33	33	33	33	33	33	33

RIO SENGUERR

Nombre del lugar: **VUELTA SENGUERR** — **Territorio de CHUBUT**

Hidrómetro Nº 108. Tipo "B". Perteneciente a la Dirección de Meteorología, Geofísica e Hidrología.

Fecha en que inician las observaciones: 15 de junio de 1904. Hora en que se efectúa la observación: 8.00 horas.

DURANTE EL PERIODO 1904 - 1935 — **AÑO 1935**

Altura máxima. 3.07 Observada ... 7/9/905

Altura mínima. 0.86 Observada ... 6/4/911

Días	Enero	Febrero	Marzo	Abril	Mayo	Junio	Julio	Agosto	Septiembre	Octubre	Noviembre	Diciembre
1	1.42	1.18	1.28	1.51	1.21	1.85	1.47	1.47		1.51	1.69	1.75
2	1.41	1.17	1.28	1.49	1.20	1.85	1.45	1.52		1.54	1.66	1.78
3	1.41	1.19	1.27	1.47	1.20	1.84	1.47	1.50		1.54	1.64	1.81
4	1.40	1.20	1.26	1.45	1.19	1.83	1.47	1.48		1.52	1.63	1.87
5	1.40	1.23	1.25	1.42	1.18	1.82	1.46	1.43		1.50	1.61	1.92
6	1.39	1.25	1.24	1.40	1.20	1.80	1.45	1.41		1.49	1.59	1.98
7	1.39	1.26	1.23	1.37	1.21	1.79	1.44	1.42		1.48	1.58	2.04
8	1.39	1.28	1.23	1.35	1.21	1.77	1.43	1.45		1.46	1.57	2.14
9	1.39	1.30	1.24	1.34	1.22	1.79	1.42	1.43		1.44	1.55	2.12
10	1.38	1.31	1.25	1.34	1.22	1.81	1.42	1.40		1.41	1.53	2.05
11	1.38	1.34	1.25	1.35	1.22	1.82	1.42	1.38		1.39	1.52	2.02
12	1.38	1.35	1.26	1.36	1.23	1.82	1.41	1.40		1.40	1.51	2.00
13	1.39	1.36	1.28	1.38	1.24	1.81	1.41	1.48		1.45	1.50	1.95
14	1.39	1.35	1.30	1.39	1.26	1.80	1.40	1.45		1.49	1.51	1.91
15	1.40	1.34	1.33	1.40	1.28	1.79	1.39	1.43		1.52	1.53	1.86
16	1.40	1.34	1.35	1.42	1.32	1.77	1.39	1.41		1.53	1.57	1.82
17	1.40	1.32	1.37	1.46	1.36	1.76	1.38	1.39		1.54	1.57	1.81
18	1.41	1.60	1.38	1.45	1.40	1.74	1.38	1.38		1.56	1.56	1.78
19	1.41	1.42	1.40	1.39	1.47	1.72	1.37	1.38		1.59	1.57	1.77
20	1.42	1.37	1.43	1.36	1.53	1.71	1.36	1.36		1.62	1.57	1.74
21	1.43	1.37	1.45	1.33	1.60	1.70	1.35	1.34		1.66	1.58	1.72
22	1.43	1.36	1.48	1.30	1.66	1.68	1.37	1.37		1.70	1.60	1.70
23	1.44	1.35	1.50	1.28	1.72	1.66	1.38	1.39		1.75	1.63	1.67
24	1.43	1.34	1.51	1.26	1.80	1.65	1.40	1.41		1.79	1.62	1.68
25	1.41	1.32	1.52	1.23	1.85	1.62	1.41	1.45		1.83	1.63	1.67
26	1.39	1.31	1.55	1.22	1.87	1.60	1.40	1.50		1.85	1.65	1.65
27	1.37	1.30	1.57	1.22	1.88	1.58	1.38	1.59		1.84	1.67	1.63
28	1.35	1.29	1.56	1.23	1.88	1.55	1.36	1.62		1.82	1.68	1.62
29	1.34		1.54	1.22	1.87	1.52	1.37	1.64		1.79	1.69	1.61
30	1.32		1.53	1.21	1.87	1.50	1.39	1.65		1.75	1.71	1.60
31	1.20		1.52		1.86		1.42	1.65		1.71		1.60
Suma	**43.07**	**36.80**	**42.61**	**40.60**	**45.21**	**51.95**	**43.62**	**45.18**		**49.47**	**47.92**	**56.40**
Media mensual	1.39	1.31	1.37	1.35	1.46	1.73	1.41	1.45		1.60	1.59	1.83
Máxima	1.44	1.60	1.57	1.51	1.88	1.85	1.47	1.65		1.85	1.71	2.14
Mínima	1.20	1.17	1.23	1.21	1.18	1.50	1.35	1.34		1.39	1.50	1.60
Amplitud mensual	0.24	0.43	0.34	0.30	0.70	0.35	0.12	0.31		0.46	0.21	0.54
Normal	1.30	1.15	1.08	1.15	1.34	1.39	1.46	1.49		1.83	1.74	1.53
Años	**27**	**27**	**27**	**28**	**28**	**27**	**26**	**28**		**28**	**28**	**28**

RIO CHUBUT

Nombre del lugar: **BOCA DE LA ZANJA (Toma Canales)** **Territorio de CHUBUT**

Hidrómetro Nº 148. Tipo "B". Perteneciente a la Dirección de Meteorología, Geofísica e Hidrología.

Fecha en que se inician las observaciones: 9 de abril de 1930. Hora en que se efectúa la observación: 8.00 horas.

DURANTE EL PERIODO 1930 - 1935

Altura máxima. 5.00 Observada ... 19/7/932

Altura mínima. 0.96 Observada ... 19/3/932

AÑO 1935

Máxima anual .. 2.68 Mínima anual .. 1.07

Media anual ... 1.85 Amplitud anual . 1.65

Días	Enero	Febrero	Marzo	Abril	Mayo	Junio	Julio	Agosto	Septiembre	Octubre	Noviembre	Diciembre
1	1.73	1.67	1.14	1.53	1.29	2.23	2.16	2.20	1.90	1.83	2.38	2.26
2	1.71	1.36	1.14	1.50	1.29	2.25	2.18	2.18	1.91	1.82	2.37	2.25
3	1.68	1.36	1.13	1.46	1.28	2.29	2.21	2.16	1.93	1.80	2.38	2.25
4	1.66	1.26	1.13	1.41	1.27	2.28	2.24	2.16	1.94	1.80	2.38	2.26
5	1.65	1.25	1.13	1.38	1.26	2.26	2.26	2.19	2.02	1.79	2.39	2.35
6	1.65	1.25	1.12	1.36	1.25	2.24	2.30	2.20	2.06	1.80	2.40	2.48
7	1.63	1.24	1.12	1.34	1.25	2.23	2.34	2.22	2.09	1.89	2.42	2.47
8	1.62	1.24	1.12	1.31	1.24	2.20	2.37	2.21	2.14	2.04	2.40	2.42
9	1.62	1.25	1.11	1.30	1.36	2.23	2.43	2.20	2.18	2.15	2.38	2.32
10	1.60	1.25	1.11	1.28	1.38	2.24	2.61	2.18	2.18	2.22	2.37	2.25
11	1.56	1.24	1.10	1.28	1.39	2.24	2.66	2.17	2.19	2.14	2.35	2.20
12	1.55	1.24	1.10	1.27	1.42	2.25	2.61	2.15	2.19	2.10	2.37	2.16
13	1.55	1.26	1.10	1.26	1.43	2.23	2.66	2.12	2.18	1.98	2.52	2.14
14	1.56	1.30	1.09	1.26	1.43	2.21	2.50	2.08	2.15	1.95	2.55	2.13
15	1.55	1.29	1.09	1.24	1.44	2.19	2.45	2.04	2.10	1.90	2.51	2.10
16	1.54	1.28	1.08	1.24	1.44	2.17	2.40	1.99	2.09	1.92	2.52	2.08
17	1.53	1.26	1.08	1.23	1.47	2.19	2.37	1.95	2.08	1.94	2.47	2.02
18	1.52	1.29	1.07	1.22	1.49	2.21	2.33	1.98	2.05	1.95	2.40	2.03
19	1.51	1.27	1.07	1.21	1.51	2.20	2.31	2.02	2.03	1.97	2.38	2.04
20	1.51	1.25	1.08	1.22	1.54	2.21	2.35	2.00	2.00	2.00	2.38	2.01
21	1.49	1.20	1.10	1.21	1.57	2.22	2.68	2.01	1.99	2.03	2.37	1.98
22	1.48	1.19	1.10	1.21	1.80	2.23	2.60	2.00	1.97	2.09	2.35	1.97
23	1.45	1.18	1.63	1.21	2.15	2.23	2.56	1.99	1.96	2.13	2.36	1.95
24	1.41	1.18	1.72	1.21	2.27	2.24	2.48	1.98	1.95	2.23	2.36	1.92
25	1.38	1.17	1.72	1.21	2.30	2.22	2.39	1.98	1.93	2.28	2.34	1.90
26	1.37	1.16	1.70	1.20	2.32	2.21	2.38	1.96	1.91	2.34	2.30	1.99
27	1.37	1.16	1.67	1.21	2.35	2.19	2.33	1.95	1.89	2.43	2.28	2.05
28	1.45	1.15	1.65	1.25	2.33	2.19	2.29	1.93	1.86	2.48	2.26	2.04
29	1.46		1.62	1.30	2.29	2.17	2.27	1.91	1.85	2.47	2.23	1.97
30	1.46		1.58	1.30	2.25	2.15	2.26	1.90	1.83	2.43	2.26	1.94
31	1.46		1.55		2.22		2.23	1.88		2.40		1.90
Suma	**47.71**	**35.20**	**39.15**	**38.61**	**51.28**	**66.60**	**74.11**	**63.89**	**60.55**	**64.30**	**71.43**	**65.86**
Media mensual	1.54	1.26	1.26	1.29	1.65	2.22	2.39	2.06	2.02	2.07	2.38	2.12
Máxima	1.73	1.67	1.72	1.53	2.35	2.29	2.68	2.22	2.19	2.48	2.55	2.48
Mínima	1.37	1.15	1.07	1.20	1.24	2.15	2.16	1.88	1.83	1.79	2.23	1.90
Amplitud mensual	0.36	0.52	0.65	0.33	1.11	0.14	0.52	0.34	0.36	0.69	0.32	0.58

RIO CHUBUT

Nombre del lugar: **VALLE DE LAS PLUMAS** **Territorio de CHUBUT**

Hidrómetro Nº 105. Tipo "A". Perteneciente a la Dirección de Meteorología, Geofísica e Hidrología.

Fecha en que inician las observaciones: 1º de enero de 1905. Hora en que se efectúa la observación: 8.00 horas.

DURANTE EL PERIODO 1905-1935

Altura máxima. 3.00 Observada ... 2/8/905

Altura mínima. 0.45 Observada ... 26/3/913

AÑO 1935

Máxima anual .. 1.42 Mínima anual .. 0.50

Media anual . . . 0.89 Amplitud anual . 0.90

Días	Enero	Febrero	Marzo	Abril	Mayo	Junio	Julio	Agosto	Septiembre	Octubre	Noviembre	Diciembre
1	0.80	0.55	0.50	0.64	0.56	1.08	0.95	0.96	0.93	0.85	1.26	1.28
2	0.75	0.55	0.50	0.63	0.56	1.10	1.00	0.96	0.94	0.85	1.24	1.35
3	0.70	0.55	0.50	0.63	0.56	1.08	1.02	0.96	0.96	0.84	1.23	1.35
4	0.70	0.55	0.50	0.63	0.56	1.05	1.10	1.03	0.98	0.84	1.24	1.34
5	0.75	0.55	0.50	0.62	0.56	1.05	1.08	1.05	1.03	0.84	1.25	1.39
6	0.75	0.55	0.50	0.61	0.56	1.04	1.15	1.07	1.06	0.84	1.25	1.30
7	0.75	0.55	0.50	0.60	0.56	1.05	1.20	1.09	1.08	1.08	1.20	1.25
8	0.75	0.55	0.50	0.59	0.56	1.05	1.30	1.07	1.09	1.15	1.20	1.20
9	0.75	0.56	0.50	0.59	0.57	1.04	1.32	1.06	1.10	1.05	1.20	1.19
10	0.72	0.57	0.50	0.59	0.57	1.08	1.35	1.04	1.08	0.95	1.24	1.16
11	0.72	0.57	0.50	0.59	0.58	1.09	1.33	1.04	1.07	0.95	1.29	1.13
12	0.72	0.60	0.50	0.58	0.60	1.05	1.30	1.03	1.05	0.94	1.35	1.12
13	0.72	0.55	0.50	0.58	0.60	1.06	1.25	1.03	1.04	0.94	1.30	1.10
14	0.71	0.55	0.50	0.57	0.60	1.04	1.20	1.03	1.02	0.93	1.30	1.07
15	0.71	0.55	0.50	0.57	0.60	1.02	1.18	1.02	1.00	0.95	1.28	1.06
16	0.71	0.53	0.50	0.56	0.60	1.05	1.15	1.00	1.00	0.95	1.25	1.06
17	0.71	0.52	0.50	0.60	0.60	1.04	1.15	1.00	1.00	0.95	1.24	1.05
18	0.70	0.52	0.50	0.56	0.61	1.04	1.18	1.00	0.99	0.98	1.24	1.04
19	0.70	0.51	0.50	0.55	0.65	1.05	1.35	1.02	0.99	1.00	1.24	1.04
20	0.70	0.50	0.55	0.55	0.72	1.05	1.42	1.02	0.98	1.02	1.23	1.03
21	0.69	0.50	0.70	0.55	0.95	1.04	1.37	1.02	0.98	1.05	1.26	1.01
22	0.69	0.50	0.70	0.55	1.02	1.04	1.30	1.00	0.97	1.10	1.26	1.00
23	0.69	0.50	0.68	0.55	1.00	1.02	1.25	1.00	0.95	1.20	1.25	1.00
24	0.58	0.50	0.68	0.55	0.98	1.00	1.20	1.00	0.95	1.28	1.23	1.03
25	0.58	0.50	0.67	0.55	1.18	0.98	1.15	1.00	0.94	1.28	1.20	1.05
26	0.55	0.50	0.67	0.55	1.15	0.95	1.13	0.96	0.92	1.30	1.18	1.05
27	0.55	0.50	0.66	0.55	1.13	0.95	1.10	0.95	0.90	1.30	1.18	1.02
28	0.55	0.50	0.66	0.58	1.10	0.94	1.10	0.95	0.88	1.30	1.17	1.00
29	0.55		0.65	0.58	0.95	0.94	1.09	0.93	0.88	1.28	1.17	1.00
30	0.55		0.64	0.57	0.95	0.94	1.05	0.93	0.87	1.25	1.20	0.97
31	0.55		0.64		0.98		0.98	0.92		1.26		0.95
Suma	**21.05**	**14.93**	**17.40**	**17.38**	**23.17**	**30.91**	**36.70**	**31.14**	**29.63**	**32.50**	**37.13**	**34.59**
Media mensual	0.68	0.53	0.56	0.58	0.75	1.03	1.18	1.00	0.99	1.01	1.19	1.12
Máxima	0.80	0.60	0.70	0.64	1.18	1.10	1.42	1.09	1.10	1.30	1.35	1.39
Mínima	0.55	0.50	0.50	0.55	0.56	0.94	0.95	0.92	0.87	0.84	1.17	0.95

RIO CHUBUT

Nombre del lugar: **GAIMAN** **Territorio del CHUBUT**

Hidrómetro Nº 106. Tipo B. Perteneciente a la Dirección de Meteorología Geofísica e Hidrología

Fecha en que inician las observaciones: 28 de septiembre de 1904. Hora en que se efectúa la observación: 8.00 horas.

DURANTE EL PERIODO 1905 - 1935

Altura máxima. 5.30 Observada ... 28/7/1932

Altura mínima. —0.10 Observada ... 12/3/1935

AÑO 1935

Máxima anual .. 2.35 Mínima anual .. —0.10

Media anual ... 0.96 Amplitud anual . 2.45

Días	Enero	Febrero	Marzo	Abril	Mayo	Junio	Julio	Agosto	Septiembre	Octubre	Noviembre	Diciembre
1	0.90	0.06	—0.08	0.32	0.21	1.50	1.19	1.50	1.20	1.00	1.48	1.36
2	0.88	0.04	—0.08	0.30	0.20	1.45	1.24	1.50	1.23	1.03	1.57	1.44
3	0.88	0.04	—0.07	0.28	0.20	1.52	1.20	1.48	1.21	0.97	1.66	1.42
4	0.85	0.05	—0.07	0.28	0.22	1.60	1.22	1.45	1.20	0.95	1.65	1.40
5	0.74	0.06	—0.06	0.27	0.23	1.60	1.26	1.43	1.18	0.98	1.67	1.37
6	0.66	0.06	—0.06	0.20	0.24	1.55	1.29	1.46	1.15	1.00	1.63	1.39
7	0.60	0.07	—0.05	0.20	0.24	1.50	1.50	1.43	1.16	1.07	1.67	1.41
8	0.57	0.09	—0.03	0.19	0.25	1.45	1.58	1.40	1.14	1.10	1.65	1.36
9	0.54	0.12	—0.06	0.18	0.28	1.38	1.70	1.48	1.30	0.99	1.68	1.34
10	0.50	0.05	—0.05	0.18	0.28	1.42	1.80	1.50	1.37	0.97	1.64	1.42
11	0.45	0.02	—0.08	0.17	0.32	1.40	2.10	1.54	1.39	1.20	1.57	1.50
12	0.43	0.00	—0.10	0.15	0.33	1.50	2.20	1.52	1.42	1.50	1.59	1.49
13	0.40	0.01	—0.08	0.20	0.35	1.48	2.20	1.30	1.40	1.53	1.57	1.47
14	0.40	0.01	—0.06	0.22	0.35	1.50	2.10	1.27	1.35	1.57	1.55	1.45
15	0.38	0.00	—0.04	0.22	0.37	1.45	2.00	1.40	1.35	1.52	1.67	1.34
16	0.38	—0.01	—0.04	0.20	0.37	1.43	1.95	1.45	1.37	1.42	1.82	1.28
17	0.35	—0.03	—0.04	0.19	0.32	1.39	1.75	1.35	1.36	1.20	1.89	1.20
18	0.33	—0.03	—0.06	0.18	0.43	1.38	1.80	1.40	1.39	0.98	1.86	1.22
19	0.28	—0.04	—0.08	0.18	0.44	1.35	1.70	1.37	1.36	0.96	1.85	1.17
20	0.25	0.00	—0.10	0.20	0.50	1.37	1.69	1.35	1.33	0.93	1.78	1.15
21	0.22	—0.02	—0.05	0.21	0.53	1.39	1.82	1.30	1.30	0.91	1.60	1.13
22	0.18	—0.03	—0.04	0.22	0.55	1.40	2.20	1.40	1.32	0.87	1.56	1.07
23	0.16	—0.04	—0.03	0.24	0.67	1.42	2.35	1.40	1.35	0.85	1.52	1.03
24	0.15	—0.03	—0.04	0.18	0.71	1.47	2.17	1.35	1.24	0.78	1.45	0.99
25	0.12	—0.05	0.30	0.18	1.10	1.52	2.00	1.32	1.18	1.00	1.44	0.97
26	0.10	—0.06	0.40	0.19	1.40	1.38	1.90	1.35	1.15	1.18	1.50	0.94
27	0.10	—0.07	0.45	0.20	1.50	1.36	1.80	1.33	1.10	1.25	1.48	0.90
28	0.07	—0.08	0.48	0.22	1.70	1.31	1.78	1.30	1.05	1.28	1.46	1.02
29	0.07		0.52	0.19	1.65	1.30	1.70	1.20	1.07	1.22	1.44	1.04
30	0.05		0.40	0.18	1.64	1.32	1.65	1.18	1.10	1.17	1.40	1.15
31	0.05		0.35		1.60		1.60	1.22		1.36		1.22
Suma	**12.04**	**0.19**	**1.45**	**6.32**	**19.18**	**43.09**	**54.44**	**42.93**	**37.72**	**34.74**	**48.30**	**38.64**
Media mensual	0.39	0.07	0.05	0.21	0.62	1.44	1.76	1.38	1.26	1.12	1.61	1.25
Máxima	0.90	0.12	0.52	0.32	1.70	1.60	2.35	1.54	1.42	1.57	1.89	1.50
Mínima	0.05	—0.08	—0.10	0.15	0.20	1.30	1.19	1.18	1.05	0.78	1.40	0.90
Amplitud mensual	0.85	0.20	0.62	0.17	1.50	0.30	1.16	0.36	0.37	0.79	0.49	0.60
Normal	1.09	0.88	0.76	0.80	1.10	1.47	1.74	1.94	1.78	1.94	1.89	1.46
Años	**31**	**31**	**31**	**31**	**31**	**31**	**31**	**31**	**31**	**31**	**31**	**31**

RIO NEGRO

Nombre del lugar: **FUERTE GENERAL ROCA** — **Territorio de RIO NEGRO**

Hidrómetro Nº 146. Tipo D. G. I. Perteneciente a la Dirección General de Irrigación (M. O. P.)

Fecha en que inician las observaciones: 1º de enero de 1923. Hora en que se efectúa la observación: 8.00 horas.

DURANTE EL PERIODO 1923 - 1935

Altura máxima. 4.73 — Observada ... 13/7/928

Altura mínima. 0.17 — Observada ... 29/4/934

DURANTE EL PERIODO 1923 - 1930

Máxima anual .. 3.36 — Media anual ... 1.64

Mínima anual .. 0.43 — Amplitud anual . 2.93

Días	Enero	Febrero	Marzo	Abril	Mayo	Junio	Julio	Agosto	Septiembre	Octubre	Noviembre	Diciembre
1	1.94	1.12	0.63	0.59	0.54	1.94	2.22	1.66	1.43	1.48	2.22	3.26
2	1.92	1.09	0.61	0.58	0.54	1.93	2.47	1.65	1.91	1.52	2.30	3.36
3	1.87	1.05	0.58	0.56	0.53	1.90	2.38	1.62	1.83	1.56	2.46	3.33
4	1.81	1.00	0.56	0.55	0.51	1.85	2.55	1.60	1.78	1.58	2.49	3.16
5	1.77	0.99	0.56	0.53	0.55	1.82	2.59	1.58	2.46	1.53	2.46	2.96
6	1.75	1.00	0.55	0.51	0.58	1.78	2.56	1.54	2.29	1.50	2.46	2.86
7	1.77	1.04	0.51	0.49	0.56	1.75	2.60	1.51	2.20	1.47	2.50	2.92
8	1.90	0.99	0.49	0.48	0.56	1.74	2.54	1.49	2.07	1.45	2.59	3.13
9	1.90	0.99	0.48	0.48	0.54	1.72	2.49	1.48	1.94	1.51	2.68	3.03
10	1.81	1.00	0.53	0.46	0.54	1.69	2.60	1.47	1.86	1.48	2.76	3.01
11	1.76	1.00	0.53	0.46	0.57	1.64	2.51	1.43	1.80	1.48	2.93	2.95
12	1.70	0.95	0.51	0.45	0.57	1.62	2.45	1.40	1.76	1.52	2.85	2.92
13	1.65	0.91	0.48	0.48	0.54	1.91	2.40	1.40	1.75	1.46	2.82	2.91
14	1.61	0.88	0.45	0.57	0.55	1.81	2.37	1.41	1.90	1.56	2.88	2.93
15	1.56	0.85	0.43	0.64	0.54	1.75	2.35	1.41	1.90	1.68	2.91	2.90
16	1.54	0.83	0.61	0.64	0.58	2.07	2.41	1.38	1.87	1.82	2.95	2.84
17	1.52	0.82	0.91	0.68	0.61	2.20	2.54	1.38	1.85	1.92	2.89	2.81
18	1.48	0.81	0.94	0.68	0.76	2.03	2.43	1.37	1.86	1.85	2.87	2.77
19	1.42	0.74	0.89	0.66	0.92	1.95	2.34	1.46	1.82	1.84	3.03	2.72
20	1.41	0.73	0.85	0.68	1.00	2.12	2.23	1.51	1.77	1.87	3.07	2.75
21	1.41	0.74	0.81	0.74	1.00	2.02	2.16	1.47	1.70	2.02	3.01	2.79
22	1.37	0.84	0.80	0.74	2.52	2.01	2.12	1.43	1.65	1.97	2.97	2.88
23	1.32	0.81	0.78	0.70	2.18	1.92	2.08	1.49	1.63	1.93	2.94	2.82
24	1.48	0.75	0.76	0.67	1.95	1.88	2.01	1.35	1.61	2.01	3.33	2.69
25	1.35	0.72	0.73	0.66	1.85	1.81	1.97	1.36	1.56	2.08	3.33	2.62
26	1.38	0.70	0.72	0.64	1.84	1.77	1.92	1.34	1.53	2.00	3.27	2.59
27	1.33	0.67	0.70	0.62	1.85	1.80	1.86	1.32	1.49	2.04	3.23	2.60
28	1.28	0.65	0.68	0.60	1.83	1.96	1.81	1.30	1.47	2.18	3.25	2.52
29	1.25		0.65	0.59	2.23	1.99	1.78	1.31	1.46	2.23	3.23	2.49
30	1.21		0.63	0.56	2.14	1.91	1.74	1.36	1.45	2.18	3.22	2.41
31	1.16		0.61		2.03		1.70	1.37		2.18		2.33
Suma	**48.63**	**24.67**	**19.97**	**17.69**	**33.51**	**56.29**	**70.18**	**44.85**	**53.60**	**54.90**	**85.90**	**88.26**
Media mensual	1.57	0.88	0.64	0.59	1.08	1.88	2.26	1.45	1.79	1.77	2.86	2.85
Máxima	1.94	1.12	0.94	0.74	2.52	2.20	2.60	1.66	2.46	2.23	3.33	3.36
Mínima	1.16	0.65	0.43	0.45	0.51	1.62	1.70	1.30	1.43	1.45	2.22	2.33
Amplitud mensual	0.78	0.47	0.51	0.29	2.01	0.58	0.90	0.36	1.03	0.78	1.11	1.03
Normal	1.80	1.28	1.07	1.12	1.38	2.03	2.48	2.35	2.32	2.60	2.75	2.45
Años	12	12	12	12	12	12	12	12	12	12	12	12

RIO NEGRO

Nombre del lugar: **CHOELE CHOEL** **Territorio de RIO NEGRO**

Hidrómetro Nº 101. Tipo "B". Perteneciente a la Dirección de Meteorología, Geofísica e Hidrología.

Fecha en que inician las observaciones: 27 de abril de 1904. Hora en que se efectúa la observación: 8.00 horas.

DURANTE EL PERIODO 1904 - 1935

Altura máxima. 6.80 Observada ... 20/7/915

Altura mínima. 0.48 Observada ... 26/3/925

AÑO 1935

Máxima anual .. 4.75 Mínima anual .. 0.97

Media anual ... 2.39 Amplitud anual . 3.78

Dias	Enero	Febrero	Marzo	Abril	Mayo	Junio	Julio	Agosto	Septiembre	Octubre	Noviembre	Diciembre
1	2.75	1.92	1.37	1.02	1.12	2.88	2.47	2.48	1.91	2.20	3.10	4.67
2	2.78	1.88	1.35	1.02	1.11	2.78	2.78	2.45	2.10	2.19	3.10	4.66
3	2.61	1.85	1.35	0.99	1.10	2.73	3.36	2.44	2.28	2.15	3.20	4.70
4	2.49	1.80	1.33	0.98	1.10	2.70	3.31	2.44	2.63	2.29	3.42	4.75
5	2.58	1.77	1.32	0.98	1.10	2.65	3.44	2.16	2.55	2.35	3.52	4.61
6	2.60	1.75	1.30	0.98	1.08	2.64	3.59	2.01	3.20	2.37	3.50	4.24
7	2.48	1.74	1.27	0.97	1.07	2.56	3.57	1.97	3.18	2.31	3.49	3.98
8	2.48	1.71	1.26	0.98	1.07	2.54	3.62	1.94	3.12	2.29	3.52	3.94
9	2.41	1.71	1.24	0.97	1.07	2.53	3.64	1.91	2.99	2.25	3.61	4.42
10	2.39	1.68	1.24	0.97	1.06	2.48	3.64	1.90	2.94	2.25	3.64	4.27
11	2.58	1.68	1.23	0.99	1.06	2.47	3.51	1.90	2.73	2.25	3.71	4.23
12	2.51	1.66	1.21	0.99	1.04	2.46	3.54	1.88	2.68	2.23	4.10	4.18
13	2.44	1.63	1.20	0.99	1.03	2.34	3.44	1.85	2.63	2.22	4.16	3.98
14	2.38	1.61	1.18	0.97	1.03	2.39	3.41	1.82	2.55	2.22	3.98	3.91
15	2.33	1.60	1.17	0.97	1.03	2.63	3.39	1.78	2.51	2.28	3.91	3.85
16	2.27	1.57	1.17	1.08	1.01	2.55	3.39	1.62	2.75	2.29	4.16	3.98
17	2.23	1.56	1.15	1.11	1.01	2.58	3.37	1.72	2.69	2.50	4.12	3.97
18	2.20	1.54	1.18	1.12	1.00	3.10	3.52	1.70	2.65	2.71	4.18	3.92
19	2.16	1.54	1.37	1.12	1.00	2.91	3.57	1.68	2.64	2.69	4.11	3.80
20	2.15	1.51	1.36	1.12	1.11	2.83	3.59	1.68	2.66	2.65	4.23	3.76
21	2.10	1.48	1.30	1.15	1.41	2.82	3.60	1.84	2.66	2.67	4.40	3.70
22	2.07	1.46	1.27	1.15	1.48	2.82	3.37	1.82	2.61	2.83	4.33	3.68
23	2.05	1.45	1.25	1.19	2.59	2.79	3.21	1.82	2.45	2.83	4.26	3.89
24	2.05	1.46	1.22	1.20	3.12	2.75	3.05	1.81	2.40	2.77	4.22	3.85
25	2.00	1.43	1.18	1.20	3.07	2.74	2.89	1.80	2.39	2.81	4.47	3.80
26	1.98	1.41	1.15	1.16	2.87	2.63	2.80	1.80	2.36	2.91	4.72	3.74
27	1.95	1.40	1.12	1.15	2.55	2.61	2.76	1.83	2.35	2.88	4.69	3.55
28	1.93	1.40	1.10	1.15	2.51	2.54	2.75	1.87	2.31	2.88	4.59	3.50
29	1.90		1.07	1.14	2.55	2.51	2.68	1.85	2.22	3.04	4.59	3.46
30	1.89		1.06	1.12	2.55	2.48	2.56	1.84	2.20	3.16	4.58	3.43
31	1.89		1.03		3.04		2.53	1.84		3.14		3.32
Suma	**70.63**	**45.20**	**38.00**	**31.93**	**48.94**	**79.44**	**100.35**	**59.55**	**77.34**	**78.61**	**119.61**	**123.74**
Media mensual	2.28	1.61	1.23	1.06	1.58	2.65	3.24	1.92	2.58	2.53	3.99	3.99
Máxima	2.78	1.92	1.37	1.20	3.12	3.10	3.64	2.48	3.20	3.16	4.72	4.75
Mínima	1.89	1.40	1.03	0.97	1.00	2.34	2.47	1.68	1.91	2.15	3.10	3.32
Amplitud mensual	0.89	0.52	0.34	0.23	2.12	0.76	1.17	0.80	1.29	1.01	1.62	1.43
Normal	2.16	1.64	1.34	1.37	1.96	2.59	2.94	2.73	2.68	3.10	3.33	2.97
Años	32	31	31	31	32	32	32	32	32	32	32	32

RIO NEGRO

Nombre del lugar: **CORONEL PRINGLES** **Territorio de RIO NEGRO**

Hidrómetro Nº 102. Tipo "B". Perteneciente a la Dirección de Meteorología, Geofísica e Hidrología.

Fecha en que inician las observaciones: 24 de abril de 1905. Hora en que se efectúa la observación: 8.00 horas.

DURANTE EL PERIODO 1905 - 1935

Altura máxima. 4.81 Observada ... 11/8/930

Altura mínima. 0.49 Observada ... 2/4/925

AÑO 1935

Máxima anual .. 4.19 Mínima anual .. 1.38

Media anual ... 2.50 Amplitud anual . 2.81

Días	Enero	Febrero	Marzo	Abril	Mayo	Junio	Julio	Agosto	Septiembre	Octubre	Noviembre	Diciembre
1	2.76	2.03	1.59	1.61	1.58	2.78	2.77	2.80	2.24	2.44	3.10	4.10
2	2.73	2.00	1.54	1.58	1.57	3.00	2.85	2.75	2.23	2.43	3.12	4.10
3	2.70	1.98	1.54	1.58	1.56	3.00	2.90	2.70	2.27	2.40	3.04	4.10
4	2.68	1.93	1.51	1.55	1.55	2.91	2.87	2.61	2.30	2.39	3.00	4.10
5	2.68	1.90	1.50	1.55	1.55	2.89	3.08	2.59	2.35	2.40	3.12	4.14
6	2.64	1.85	1.48	1.53	1.52	2.87	3.23	2.55	2.40	2.34	3.20	4.18
7	2.59	1.82	1.48	1.55	1.52	2.87	3.20	2.53	2.42	2.34	3.35	4.19
8	2.53	1.79	1.43	1.55	1.51	2.87	3.35	2.50	2.80	2.34	3.40	4.03
9	2.48	1.76	1.43	1.55	1.50	2.80	3.40	2.50	3.10	2.40	3.40	3.88
10	2.43	1.76	1.44	1.53	1.50	2.76	3.43	2.48	3.05	2.43	3.37	3.78
11	2.53	1.86	1.41	1.46	1.53	2.73	3.44	2.45	3.02	2.41	3.42	3.82
12	2.60	1.80	1.39	1.46	1.52	2.70	3.38	2.44	3.00	2.40	3.52	3.86
13	2.58	1.77	1.38	1.45	1.51	2.71	3.34	2.43	3.00	2.38	3.55	3.86
14	2.51	1.80	1.38	1.45	1.51	2.71	3.39	2.41	3.00	2.38	3.76	3.84
15	2.47	1.75	1.40	1.43	1.50	2.67	3.40	2.38	3.00	2.32	3.76	3.75
16	2.41	1.75	1.40	1.43	1.50	2.65	3.30	2.34	2.80	2.30	3.78	3.72
17	2.38	1.73	1.39	1.42	1.52	2.79	3.25	2.33	2.80	2.70	3.76	3.71
18	2.33	1.71	1.38	1.47	1.52	2.79	3.20	2.32	2.78	2.76	3.80	3.70
19	2.29	1.70	1.38	1.51	1.52	2.75	3.18	2.33	2.78	2.71	3.84	3.65
20	2.25	1.67	1.44	1.55	1.54	2.98	3.25	2.33	2.83	2.80	3.86	3.62
21	2.22	1.65	1.46	1.58	1.56	3.02	3.28	2.30	2.85	2.80	3.80	3.58
22	2.19	1.61	1.75	1.59	1.61	3.00	3.24	2.27	2.90	2.80	3.78	3.51
23	2.13	1.60	1.75	1.60	1.68	2.93	3.25	2.38	2.73	2.80	3.90	3.45
24	2.13	1.60	1.72	1.62	1.88	2.98	3.10	2.42	2.73	2.82	3.96	3.50
25	2.10	1.67	1.70	1.63	1.88	2.95	3.08	2.39	2.73	2.78	3.86	3.60
26	2.07	1.63	1.70	1.67	2.87	2.90	3.00	2.37	2.52	2.78	3.86	3.66
27	2.06	1.63	1.69	1.65	2.90	2.86	2.98	2.37	2.50	2.70	3.86	3.56
28	2.15	1.62	1.67	1.63	2.79	2.80	2.95	2.37	2.50	2.98	4.05	3.44
29	2.10		1.65	1.62	2.71	2.75	2.85	2.30	2.47	2.96	4.10	3.34
30	2.13		1.63	1.61	2.70	2.72	2.84	2.30	2.45	2.90	4.12	3.32
31	2.08		1.61		2.73		2.83	2.24		2.95		3.28
Suma	**73.93**	**49.37**	**47.22**	**46.41**	**55.84**	**85.14**	**97.61**	**75.48**	**80.55**	**80.34**	**108.44**	**116.37**
Media mensual	2.38	1.76	1.52	1.55	1.80	2.84	3.15	2.43	2.68	2.59	3.61	3.75
Máxima	2.76	2.03	1.75	1.67	2.90	3.02	3.44	2.80	3.10	2.98	4.12	4.19
Mínima	2.08	1.60	1.38	1.42	1.50	2.65	2.77	2.24	2.23	2.30	3.00	3.18
Amplitud mensual	0.68	0.43	0.37	0.25	1.40	0.37	0.67	0.56	0.87	0.68	1.12	0.91

RIO NEUQUEN

Nombre del lugar: **CHOS MALAL** **Territorio de NEUQUEN**

Hidrómetro Nº 80. Tipo "B". Perteneciente a la Dirección de Meteorología, Geofísica e Hidrología.

Fecha en que inician las observaciones: 15 de abril de 1903. Hora en que se efectúa la observación: 8.00 horas.

DURANTE EL PERIODO 1903 - 1935

Altura máxima. 4.65 Observada ... 7/6/914

Altura mínima. 0.70 Observada ... 20/2/925

AÑO 1935

Máxima anual ... 3.30 Mínima anual .. 1.33

Media anual ... 1.91 Amplitud anual . 1.97

Días	Enero	Febrero	Marzo	Abril	Mayo	Junio	Julio	Agosto	Septiembre	Octubre	Noviembre	Diciembre
1	2.30	1.78	1.48	1.37	1.34	1.70	1.76	1.55	2.10	1.98	2.76	3.07
2	2.24	1.76	1.48	1.36	1.34	1.67	1.76	1.56	2.56	1.90	2.62	2.84
3	2.22	1.75	1.48	1.36	1.34	1.64	1.72	1.55	2.72	1.86	2.60	2.80
4	2.20	1.72	1.46	1.36	1.34	1.64	1.86	1.55	2.28	1.83	2.62	2.48
5	2.26	1.66	1.45	1.36	1.34	1.62	1.88	1.55	2.22	1.80	2.70	2.56
6	2.36	1.70	1.44	1.36	1.34	1.62	1.86	1.55	2.10	1.80	2.74	2.96
7	2.26	1.72	1.43	1.36	1.35	1.60	2.06	1.60	2.00	1.80	2.84	2.80
8	2.22	1.72	1.44	1.35	1.35	1.58	2.00	1.60	1.96	1.81	3.00	2.80
9	2.20	1.68	1.42	1.35	1.34	1.54	1.99	1.58	1.90	1.81	3.05	2.70
10	2.18	1.66	1.40	1.36	1.34	1.60	1.95	1.56	1.88	1.82	2.98	2.70
11	2.16	1.64	1.40	1.46	1.34	2.00	1.88	1.60	1.88	1.82	3.00	2.76
12	2.10	1.64	1.39	1.40	1.33	1.80	1.84	1.68	2.06	1.86	3.00	2.78
13	2.08	1.63	1.38	1.40	1.33	1.82	1.89	1.67	1.95	1.86	3.05	2.70
14	2.06	1.62	1.38	1.40	1.34	2.80	2.06	1.68	1.95	1.86	3.00	2.78
15	2.02	1.60	1.40	1.38	1.34	2.16	1.88	1.68	1.93	1.99	2.99	2.70
16	2.00	1.60	1.40	1.38	1.38	2.00	1.86	1.76	1.90	1.89	3.00	2.84
17	1.99	1.58	1.39	1.38	1.50	2.00	1.78	1.92	1.85	1.90	3.12	2.78
18	1.98	1.56	1.38	1.38	1.42	2.08	1.76	1.78	1.80	2.00	3.06	2.76
19	1.96	1.58	1.38	1.38	1.98	2.00	1.70	1.76	1.76	2.10	3.00	2.86
20	1.94	1.60	1.38	1.38	2.48	1.89	1.68	1.72	1.76	2.00	2.96	2.98
21	1.90	1.56	1.37	1.37	1.90	1.86	1.65	1.70	1.75	2.06	2.88	2.76
22	1.90	1.64	1.37	1.37	1.74	1.82	1.64	1.66	1.72	2.20	3.30	2.70
23	1.88	1.53	1.37	1.36	1.66	1.78	1.62	1.66	1.70	2.16	3.05	2.70
24	2.10	1.52	1.38	1.36	1.69	1.78	1.60	1.65	1.70	2.12	2.96	2.60
25	1.96	1.50	1.38	1.36	1.74	1.73	1.60	1.64	1.70	2.40	3.00	2.60
26	1.96	1.50	1.38	1.36	1.74	1.82	1.58	1.66	1.72	2.56	3.00	2.56
27	1.92	1.50	1.38	1.36	2.12	1.73	1.58	1.76	1.76	2.40	3.04	2.47
28	1.90	1.49	1.39	1.35	1.90	1.72	1.57	1.73	1.76	2.38	3.06	2.36
29	1.86		1.39	1.35	1.80	1.80	1.56	1.77	1.83	2.38	3.10	2.32
30	1.80		1.37	1.35	1.80	1.80	1.56	1.80	1.86	2.46	3.14	2.36
31	1.80		1.37		1.75		1.55	2.38		2.60		2.32
Suma	**63.71**	**45.44**	**43.51**	**41.12**	**48.70**	**54.60**	**54.68**	**52.31**	**58.06**	**63.41**	**88.62**	**83.40**
Media mensual	2.06	1.62	1.40	1.37	1.57	1.82	1.76	1.69	1.94	2.04	2.95	2.69
Máxima	2.36	1.78	1.48	1.46	2.48	2.80	2.06	2.38	2.72	2.60	3.30	3.07
Mínima	1.80	1.49	1.37	1.35	1.33	1.54	1.55	1.55	1.70	1.80	2.60	2.32
Amplitud mensual	0.56	0.29	0.11	0.11	1.15	1.26	0.51	0.83	1.02	0.80	0.70	0.75
Normal	1.67	1.46	1.42	1.33	1.44	1.76	1.92	1.86	1.96	2.30	2.52	2.24
Anos	31	31	31	31	31	31	31	31	31	31	31	31

RIO NEUQUEN

Nombre del lugar: **PASO DE LOS INDIOS** **Territorio de NEUQUEN**

Hidrómetro Nº 81. Tipo "B". Perteneciente a la Dirección de Meteorología, Geofísica e Hidrología.

Fecha en que inician las observaciones: 17 de marzo de 1903. Hora en que se efectúa la observación: 8.00 horas.

DURANTE EL PERIODO 1903 - 1935

Altura máxima. 7.93 Altura mínima. 1.15

Observada ... 16/7/915 Observada ... 19/3/918

AÑO 1935

Máxima anual .. 5.02 Media anual ... 2.54

Mínima anual .. 1.60 Amplitud anual . 3.42

Días	Enero	Febrero	Marzo	Abril	Mayo	Junio	Julio	Agosto	Septiembre	Octubre	Noviembre	Diciembre
1	3.15	2.28	1.80	1.65	1.68	2.29	2.51	2.05	3.10	2.40	3.65	4.64
2	3.07	2.25	1.79	1.64	1.68	2.25	2.45	2.04	2.73	2.53	3.70	4.43
3	3.02	2.22	1.79	1.63	1.68	2.18	2.47	2.03	3.50	2.48	3.67	4.01
4	2.97	2.21	1.79	1.63	1.68	2.18	2.40	2.03	3.52	2.40	3.64	3.67
5	2.97	2.28	1.78	1.63	1.68	2.17	2.45	2.03	3.15	2.37	3.70	3.47
6	3.15	2.22	1.78	1.62	1.69	2.16	2.58	2.02	2.96	2.35	3.84	3.77
7	3.28	2.20	1.77	1.62	1.69	2.15	2.46	2.02	2.77	2.35	4.05	4.05
8	3.10	2.25	1.75	1.62	1.69	2.13	2.70	2.09	2.65	2.41	4.06	3.89
9	3.00	2.25	1.75	1.61	1.69	2.06	2.70	2.08	2.58	2.35	4.42	3.85
10	2.96	2.20	1.74	1.61	1.68	2.02	2.60	2.07	2.50	2.37	4.52	3.73
11	2.95	2.14	1.74	1.60	1.67	2.15	2.63	2.07	2.45	2.37	4.23	3.73
12	2.85	2.08	1.73	1.75	1.67	2.64	2.52	2.09	2.48	2.37	4.37	3.84
13	2.80	2.08	1.73	1.90	1.65	2.44	2.44	2.15	2.73	2.40	4.40	3.82
14	2.75	2.04	1.70	1.83	1.65	2.37	2.48	2.18	2.58	2.60	4.47	3.73
15	2.72	2.01	1.69	1.82	1.63	3.53	2.78	2.17	2.56	2.89	4.42	3.64
16	2.68	2.00	1.69	1.80	1.63	2.90	2.62	2.17	2.55	2.75	4.23	3.61
17	2.65	2.00	1.69	1.79	1.68	2.66	2.50	2.15	2.59	2.64	4.40	3.57
18	2.60	2.00	1.69	1.78	1.93	2.62	2.38	2.45	2.45	2.60	4.67	3.56
19	2.58	2.00	1.68	1.77	1.83	2.72	2.27	2.31	2.39	2.73	4.53	3.82
20	2.55	2.08	1.68	1.77	2.98	2.63	2.25	2.16	2.35	2.90	4.49	4.04
21	2.52	2.11	1.68	1.76	3.38	2.48	2.23	2.23	2.30	2.80	4.17	4.08
22	2.50	2.01	1.66	1.75	2.63	2.44	2.21	2.18	2.29	2.83	4.35	3.77
23	2.48	1.95	1.65	1.75	2.37	2.39	2.19	2.14	2.25	3.06	5.02	3.67
24	2.48	1.88	1.65	1.73	2.27	2.36	2.15	2.11	2.24	2.88	4.60	3.42
25	2.70	1.87	1.65	1.71	2.21	2.32	2.11	2.10	2.22	2.93	4.32	3.58
26	2.57	1.87	1.65	1.71	2.24	2.30	2.10	2.09	2.21	3.33	4.38	3.60
27	2.50	1.86	1.65	1.71	2.43	2.33	2.05	2.09	2.25	3.50	4.40	3.43
28	2.47	1.84	1.65	1.70	2.84	2.30	2.07	2.23	2.27	3.32	4.40	3.28
29	2.38		1.65	1.69	2.56	2.24	2.05	2.20	2.27	3.26	4.47	3.13
30	2.38		1.65	1.69	2.43	2.55	2.05	2.24	2.27	3.27	4.59	3.03
31	2.33		1.65		2.35		2.05	2.30		3.39		3.00
Suma	**85.11**	**58.18**	**52.95**	**51.27**	**62.87**	**71.96**	**73.45**	**66.27**	**77.16**	**84.83**	**128.16**	**114.86**
Media mensual	2.75	2.08	1.71	1.71	2.03	2.40	2.37	2.14	2.57	2.74	4.27	3.71
Máxima	3.28	2.28	1.80	1.90	3.38	3.53	2.78	2.45	3.52	3.50	5.02	4.64
Mínima	2.33	1.84	1.65	1.60	1.63	2.02	2.05	2.02	2.21	2.35	3.64	3.00
Amplitud mensual	0.95	0.44	0.15	0.30	1.75	1.51	0.73	0.43	1.31	1.15	1.38	1.64
Normal	2.26	1.84	1.67	1.68	2.08	2.45	2.52	2.40	2.48	2.91	3.22	2.85
Años	**33**	**33**	**33**	**33**	**33**	**33**	**33**	**33**	**33**	**33**	**33**	**33**

RIO AGRIO

Nombre del lugar: **LAS LAJAS** — **Territorio de NEUQUEN**

Hidrómetro Nº 86. Tipo "B". Perteneciente a la Dirección de Meteorología, Geofísica e Hidrología.

Fecha en que inician las observaciones: 23 de abril de 1905. Hora en que se efectúa la observación: 8.00 horas

DURANTE EL PERIODO 1905 - 1935

Altura máxima. 3.32 — Observada ... 15/7/915

Altura mínima. 0.48 — Observada ... 1/3/918

AÑO 1935

Máxima anual .. 1.85 — Mínima anual .. 0.56

Media anual ... 0.91 — Amplitud anual . 1.29

Días	Enero	Febrero	Marzo	Abril	Mayo	Junio	Julio	Agosto	Septiembre	Octubre	Noviembre	Diciembre
1	1.00	0.75	0.64	0.58	0.61	0.96	1.07	0.82	0.93	0.90	1.35	1.55
2	0.98	0.72	0.62	0.56	0.63	0.94	1.12	0.81	0.99	0.90	1.37	1.40
3	0.96	0.70	0.63	0.56	0.63	0.93	1.04	0.80	1.05	0.88	1.30	1.30
4	0.96	0.68	0.61	0.56	0.62	0.91	1.05	0.80	1.05	0.87	1.35	1.25
5	1.00	0.67	0.61	0.56	0.62	0.90	1.08	0.80	1.08	0.86	1.38	1.49
6	0.98	0.70	0.61	0.56	0.60	0.90	1.03	0.80	1.08	0.86	1.45	1.40
7	0.98	0.70	0.60	0.56	0.59	0.88	1.03	0.80	1.07	0.86	1.48	1.35
8	0.98	0.70	0.60	0.56	0.58	0.88	1.03	0.80	1.05	0.88	1.56	1.30
9	0.96	0.74	0.60	0.56	0.58	0.86	1.00	0.80	1.03	0.86	1.62	1.28
10	0.96	0.74	0.60	0.58	0.57	0.86	0.99	0.79	1.03	0.88	1.50	1.28
11	0.96	0.72	0.60	0.60	0.57	0.86	0.97	0.82	1.01	0.90	1.55	1.30
12	0.92	0.70	0.60	0.60	0.57	0.87	0.94	0.83	1.06	0.92	1.55	1.30
13	0.90	0.68	0.60	0.60	0.59	0.89	0.93	0.82	1.01	0.94	1.55	1.27
14	0.89	0.68	0.60	0.60	0.59	1.12	1.08	0.82	0.98	1.10	1.52	1.26
15	0.88	0.66	0.60	0.59	0.57	1.04	1.05	0.83	0.97	1.08	1.47	1.20
16	0.87	0.66	0.60	0.61	0.57	0.96	1.00	0.87	0.96	1.06	1.55	1.20
17	0.86	0.64	0.60	0.62	0.62	0.96	0.95	0.88	0.96	1.06	1.65	1.24
18	0.84	0.64	0.60	0.63	0.59	0.97	0.90	0.86	0.93	1.10	1.60	1.29
19	0.84	0.64	0.60	0.65	1.82	0.94	0.90	0.86	0.90	1.12	1.55	1.35
20	0.83	0.66	0.60	0.65	1.43	0.90	0.90	0.85	0.88	1.09	1.48	1.35
21	0.82	0.66	0.60	0.65	1.11	0.89	0.98	0.84	0.88	1.09	1.47	1.30
22	0.80	0.64	0.58	0.64	0.98	0.88	0.98	0.84	0.88	1.12	1.85	1.27
23	0.79	0.64	0.58	0.64	1.05	0.89	0.86	0.84	0.87	1.14	1.73	1.18
24	0.81	0.64	0.58	0.64	1.02	0.89	0.85	0.83	0.86	1.10	1.60	1.28
25	0.83	0.64	0.58	0.63	1.01	0.85	0.84	0.83	0.85	1.17	1.63	1.24
26	0.83	0.64	0.58	0.63	1.05	0.87	0.84	0.84	0.85	1.25	1.52	1.20
27	0.80	0.64	0.58	0.61	1.06	0.84	0.83	0.84	0.85	1.25	1.57	1.15
28	0.79	0.64	0.58	0.60	1.05	0.84	0.82	0.86	0.85	1.26	1.55	1.10
29	0.78		0.58	0.60	0.99	1.11	0.81	0.87	0.88	1.24	1.60	1.08
30	0.77		0.58	0.60	0.98	1.10	0.82	0.87	0.90	1.24	1.60	1.05
31	0.77		0.58		0.96		0.83	0.91		1.30		1.03
Suma	**27.34**	**18.92**	**18.52**	**18.03**	**25.22**	**27.69**	**29.52**	**25.83**	**28.69**	**32.28**	**45.95**	**39.24**
Promedio mensual	0.88	0.68	0.60	0.60	0.81	0.92	0.95	0.83	0.96	1.04	1.53	1.27
Máxima	1.00	0.77	0.64	0.64	1.82	1.12	1.12	0.91	1.08	1.30	1.85	1.55
Mínima	0.77	0.64	0.58	0.56	0.57	0.84	0.81	0.79	0.85	0.86	1.30	1.03

RIO AGRIO

Nombre del lugar: **LONCOPUE** **Territorio de NEUQUEN**

Hidrómetro Nº 136. Tipo "B". Perteneciente a la Dirección de Meteorología, Geofísica e Hidrología.

Fecha en que inician las observaciones: 25 de septiembre de 1919. Hora en que se efectúa la observación: 8.00 horas.

DURANTE EL PERIODO 1919 - 1935

Altura máxima. 4.90 Observada ... 26/7/922

Altura mínima. 1.36 Observada ... 10/4/930

AÑO 1935

Máxima anual .. 2.99 Mínima anual .. 1.38

Media anual ... 1.85 Amplitud anual . 1.61

Días	Enero	Febrero	Marzo	Abril	Mayo	Junio	Julio	Agosto	Septiembre	Octubre	Noviembre	Diciembre
1	1.99	1.44	1.51	1.47	1.44	1.76	1.88	1.77	1.76	1.93	1.89	2.72
2	1.99	1.43	1.50	1.45	1.43	1.75	1.87	1.76	1.78	1.92	1.88	2.69
3	1.89	1.42	1.49	1.44	1.45	1.74	1.89	1.75	2.05	1.91	1.99	2.70
4	1.79	1.59	1.46	1.44	1.46	1.78	1.89	1.75	2.03	1.91	2.30	2.66
5	1.74	1.59	1.47	1.42	1.46	1.77	1.86	1.74	2.01	1.90	2.33	2.64
6	1.77	1.59	1.48	1.42	1.47	1.76	1.84	1.73	2.03	1.88	2.30	2.64
7	1.79	1.58	1.48	1.41	1.47	1.75	1.85	1.73	2.02	1.88	2.34	2.63
8	1.81	1.66	1.49	1.40	1.46	1.74	1.90	1.73	1.99	1.92	2.42	2.63
9	1.83	1.65	1.50	1.40	1.46	1.73	1.87	1.73	1.98	1.90	2.48	2.62
10	1.83	1.63	1.50	1.44	1.47	1.93	1.92	1.75	1.99	1.89	2.49	2.61
11	1.81	1.61	1.49	1.46	1.47	1.91	1.88	1.74	2.04	1.90	2.50	2.63
12	1.76	1.60	1.47	1.43	1.48	1.89	1.89	1.74	2.00	1.91	2.48	2.64
13	1.69	1.59	1.48	1.42	1.48	1.89	1.88	1.73	1.99	1.90	2.51	2.64
14	1.66	1.57	1.52	1.43	1.48	1.94	1.86	1.72	1.98	1.94	2.54	2.63
15	1.63	1.56	1.51	1.42	1.50	1.93	1.85	1.71	1.97	2.00	2.54	2.61
16	1.63	1.55	1.53	1.41	1.50	1.91	1.84	1.71	1.97	2.02	2.52	2.60
17	1.58	1.52	1.54	1.41	1.49	2.07	1.84	1.70	1.97	1.97	2.57	2.59
18	1.53	1.51	1.54	1.39	1.49	2.04	1.83	1.70	1.96	1.96	2.59	2.58
19	1.50	1.50	1.53	1.38	1.92	1.96	1.81	1.69	1.96	1.94	2.58	2.68
20	1.49	1.50	1.52	1.39	2.00	1.92	1.81	1.68	1.96	1.94	2.66	2.71
21	1.48	1.49	1.51	1.40	1.97	1.91	1.82	1.68	1.96	1.92	2.76	2.66
22	1.48	1.51	1.51	1.41	1.92	1.89	1.83	1.67	1.94	1.92	2.99	2.67
23	1.49	1.50	1.50	1.41	1.88	1.89	1.80	1.68	1.94	1.91	2.83	2.66
24	1.61	1.48	1.50	1.42	1.85	1.92	1.80	1.68	1.96	1.93	2.79	2.70
25	1.57	1.56	1.49	1.42	1.85	1.91	1.79	1.69	1.97	1.96	2.79	2.68
26	1.56	1.55	1.48	1.43	2.01	1.90	1.78	1.68	1.96	1.95	2.70	2.65
27	1.51	1.52	1.47	1.43	2.04	1.88	1.85	1.71	1.95	1.92	2.68	2.62
28	1.50	1.51	1.47	1.44	1.92	1.88	1.82	1.62	1.95	1.91	2.67	2.58
29	1.50		1.47	1.45	1.91	1.91	1.81	1.73	1.94	1.94	2.69	2.56
30	1.47		1.46	1.45	1.79	1.89	1.79	1.75	1.93	1.91	2.70	2.58
31	1.45		1.46		1.77		1.77	1.74		1.90		2.55
Suma	**51.33**	**43.21**	**46.33**	**42.69**	**51.29**	**56.15**	**57.12**	**53.29**	**58.94**	**59.69**	**75.51**	**81.76**
Media mensual	1.66	1.54	1.49	1.42	1.65	1.87	1.84	1.72	1.96	1.93	2.52	2.64
Máxima	1.99	1.66	1.54	1.47	2.04	2.07	1.92	1.77	2.05	2.02	2.99	2.72
Mínima	1.45	1.42	1.46	1.38	1.43	1.73	1.77	1.67	1.76	1.88	1.88	2.55
Amplitud mensual	0.54	0.24	0.08	0.09	0.61	0.34	0.15	0.10	0.29	0.14	1.11	0.17

LAGO NAHUEL HUAPI

Nombre del lugar: **BARILOCHE** Territorio de **RIO NEGRO**

Hidrómetro Nº 97. Tipo "B". Perteneciente a la Dirección de Meteorología, Geofísica e Hidrología.

Fecha en que inician las observaciones: 29 de junio de 1905. Hora en que se efectúa la observación: 8.00 horas.

DURANTE EL PERIODO 1905 - 1935

Altura máxima. 4.05 Observada ... 4/7/915

Altura mínima. 0.90 Observada ... 23/4/914

AÑO 1935

Máxima anual .. 2.88 Mínima anual .. 1.46

Media anual ... 2.05 Amplitud anual .. 1.42

Días	Enero	Febrero	Marzo	Abril	Mayo	Junio	Julio	Agosto	Septiembre	Octubre	Noviembre	Diciembre
1	2.22	1.87	1.62	1.59	1.46	2.15	2.21	2.64	2.08	2.03	1.77	2.62
2	2.22	1.84	1.61	1.58	1.46	2.16	2.23	2.60	2.11	2.04	1.77	2.60
3	2.22	1.84	1.60	1.56	1.48	2.14	2.29	2.62	2.12	2.03	1.78	2.63
4	2.23	1.85	1.59	1.56	1.46	2.14	2.36	2.56	2.10	2.04	1.79	2.65
5	2.24	1.86	1.58	1.56	1.48	2.15	2.44	2.52	2.08	2.04	1.80	2.67
6	2.24	1.90	1.57	1.64	1.46	2.14	2.52	2.50	2.08	2.06	1.80	2.69
7	2.23	1.82	1.56	1.64	1.44	2.14	2.58	2.49	2.07	2.06	1.84	2.70
8	2.22	1.80	1.54	1.52	1.48	2.16	2.61	2.44	2.07	2.03	1.82	2.70
9	2.23	1.80	1.54	1.52	1.49	2.16	2.65	2.40	2.09	2.00	1.88	2.75
10	2.13	1.82	1.52	1.52	1.52	2.17	2.66	2.36	2.10	1.98	1.90	2.78
11	2.12	1.80	1.52	1.53	1.55	2.17	2.64	2.34	2.12	1.95	1.92	2.82
12	2.12	1.78	1.55	1.53	1.58	2.17	2.66	2.35	2.12	1.92	1.93	2.84
13	2.10	1.80	1.62	1.54	1.62	2.16	2.66	2.34	2.14	1.90	1.95	2.85
14	2.09	1.78	1.72	1.54	1.65	2.15	2.67	2.34	2.15	1.88	1.97	2.85
15	2.07	1.76	1.75	1.54	1.68	2.16	2.67	2.32	2.16	1.85	1.97	2.85
16	2.06	1.76	1.72	1.55	1.72	2.16	2.70	2.34	2.18	1.82	2.00	2.84
17	2.05	1.76	1.70	1.56	1.78	2.16	2.74	2.38	2.18	1.78	2.03	2.86
18	2.03	1.76	1.68	1.54	1.74	2.17	2.77	2.32	2.15	1.76	2.05	2.85
19	2.03	1.76	1.68	1.52	1.78	2.17	2.79	2.27	2.12	1.73	2.10	2.86
20	2.02	1.76	1.66	1.52	1.80	2.18	2.79	2.22	2.10	1.74	2.15	2.86
21	2.02	1.72	1.66	1.52	1.84	2.18	2.78	2.18	2.08	1.74	2.20	2.86
22	2.01	1.72	1.66	1.52	1.88	2.21	2.74	2.16	2.07	1.75	2.25	2.85
23	2.00	1.70	1.68	1.50	1.96	2.22	2.72	2.12	2.06	1.75	2.35	2.85
24	2.00	1.68	1.68	1.50	2.08	2.22	2.74	2.10	2.04	1.76	2.38	2.83
25	2.00	1.68	1.68	1.50	2.10	2.21	2.74	2.08	2.01	1.72	2.42	2.84
26	2.00	1.66	1.66	1.52	2.10	2.20	2.76	2.06	2.00	1.73	2.43	2.86
27	1.98	1.66	1.66	1.50	2.10	2.20	2.76	2.04	1.99	1.75	2.45	2.88
28	1.98	1.66	1.64	1.50	2.11	2.19	2.74	2.03	2.00	1.76	2.47	2.86
29	1.97		1.64	1.48	2.13	2.21	2.75	2.01	2.00	1.76	2.52	2.85
30	1.96		1.64	1.46	2.13	2.23	2.70	2.03	2.01	1.76	2.58	2.85
31	1.96		1.60		2.14		2.67	2.06		1.77		2.85
Suma	**64.75**	**49.60**	**50.53**	**46.06**	**54.20**	**65.23**	**81.74**	**71.22**	**62.58**	**57.89**	**62.27**	**86.65**
Media mensual	2.09	1.71	1.63	1.53	1.75	2.17	2.64	2.30	2.09	1.87	2.08	2.80
Máxima	2.24	1.87	1.75	1.58	2.14	2.23	2.79	2.64	2.18	2.06	2.58	2.88
Mínima	1.96	1.66	1.60	1.46	1.46	2.14	2.21	2.01	1.99	1.72	1.77	2.60

RIO LIMAY

Nombre del lugar: **NAHUEL HUAPI** **Territorio de NEUQUEN**

Hidrómetro Nº 96. Tipo "B". Perteneciente a la Dirección de Meteorología, Geofísica e Hidrología.

Fecha en que inician las observaciones: 3 de enero de 1902. Hora en que se efectúa la observación: 8.00 horas.

DURANTE EL PERIODO 1902 - 1935

Altura máxima. 6.31 Altura mínima. 0.85

Observada ... 10/8/932 Observada ... 23/4/914

AÑO 1935

Máxima anual .. 5.23 Media anual ... 4.10

Mínima anual .. 3.07 Amplitud anual . 2.16

Días	Enero	Febrero	Marzo	Abril	Mayo	Junio	Julio	Agosto	Septiembre	Octubre	Noviembre	Diciembre
1	4.38	3.85	3.48	3.26	3.33	4.47	4.82	4.80	3.96	3.98	4.00	4.51
2	4.37	3.82	3.47	3.27	3.37	4.47	4.87	4.78	3.93	3.96	4.02	4.54
3	4.33	3.82	3.47	3.28	3.39	4.46	4.87	4.75	3.97	3.92	4.04	4.53
4	4.35	3.83	3.45	3.28	3.40	4.50	4.89	4.71	4.00	3.87	4.05	4.60
5	4.36	3.81	3.43	3.28	3.37	4.50	4.91	4.69	3.98	3.85	4.07	4.65
6	4.34	3.79	3.46	3.30	3.36	4.50	4.91	4.67	3.97	3.83	4.08	4.71
7	4.33	3.77	3.48	3.30	3.35	4.44	4.93	4.65	3.99	3.85	4.06	4.75
8	4.31	3.76	3.42	3.32	3.36	4.41	4.95	4.63	4.03	3.87	4.09	4.81
9	4.28	3.73	3.46	3.34	3.37	4.41	4.95	4.60	4.00	3.83	4.12	4.85
10	4.29	3.72	3.43	3.36	3.38	4.41	4.97	4.64	3.98	3.81	4.10	4.87
11	4.27	3.69	3.41	3.37	3.40	4.46	4.97	4.65	3.96	3.79	4.08	4.90
12	4.28	3.67	3.39	3.38	3.41	4.49	4.99	4.62	3.97	3.77	4.09	4.91
13	4.24	3.66	3.39	3.40	3.41	4.53	5.01	4.55	4.01	3.80	4.11	4.93
14	4.22	3.65	3.37	3.36	3.42	4.50	5.01	4.49	4.06	3.81	4.13	4.96
15	4.20	3.64	3.36	3.37	3.46	4.50	5.03	4.45	4.08	3.78	4.15	5.00
16	4.19	3.62	3.36	3.38	3.50	4.50	5.01	4.42	4.10	3.76	4.11	5.01
17	4.16	3.60	3.07	3.40	3.70	4.54	5.04	4.38	4.13	3.74	4.15	5.03
18	4.14	3.60	3.07	3.40	3.85	4.54	5.03	4.34	4.15	3.78	4.14	5.05
19	4.10	3.63	3.09	3.42	4.06	4.59	5.03	4.31	4.17	3.80	4.16	5.08
20	4.08	3.64	3.12	3.44	4.13	4.62	5.03	4.28	4.13	3.82	4.18	5.11
21	4.06	3.64	3.14	3.44	4.20	4.65	5.00	4)24	4.10	3)79	4.22	5.12
22	4.03	3.65	3.18	3.48	4.26	4.69	4.98	4.20	4.09	3.78	4.24	5.13
23	4.00	3.63	3.20	3.41	4.30	4.71	5.01	4.18	4.07	3.82	4.26	5.16
24	3.99	3.61	3.20	3.39	4.32	4.71	5.02	4.16	4.06	3.85	4.30	5.18
25	3.97	3.60	3.22	3.36	4.33	4.75	5.04	4.14	4.04	3.87	4.34	5.19
26	3.96	3.59	3.23	3.36	4.35	4.75	5.02	4.11	4.02	3.89	4.38	5.22
27	3.95	3.55	3.24	3.33	4.38	4.75	4.99	4.09	4.00	3.89	4.40	5.20
28	3.94	3.51	3.24	3.33	4.40	4.75	4.94	4.06	3.98	3.91	4.42	5.23
29	3.92		3.25	3.34	4.40	4.80	4.92	4.03	3.96	3.93	4.41	5.18
30	3.90		3.25	3.34	4.45	4.82	4.88	4.01	4.00	3.96	4.47	5.20
31	3.88		3.24		4.48		4.84	3.99		3.98		5.18
Suma	**128.82**	**103.08**	**102.57**	**100.69**	**117.89**	**137.22**	**153.86**	**136.62**	**120.89**	**119.29**	**125.37**	**153.79**
Media mensual	4.16	3.68	3.31	3.36	3.80	4.57	4.96	4.41	4.03	3.85	4.18	4.96
Máxima	4.38	3.85	3.48	3.48	4.48	4.82	5.04	4.80	4.17	3.98	4.51	5.23
Mínima	3.88	3.51	3.07	3.26	3.33	4.41	4.82	3.99	3.93	3.74	4.00	4.51
Amplitud mensual	0.50	0.34	0.41	0.22	1.15	0.41	0.22	0.81	0.24	0.24	0.51	0.72
Normal	3.22	2.77	2.42	2.39	2.73	3.15	3.42	3.49	3.31	3.27	3.23	3.48
Años	30	30	30	30	30	30	30	30	30	30	30	30

RIO LIMAY

Nombre del lugar: **PASO LIMAY** — **Territorio de RIO NEGRO**

Hidrómetro Nº 98. Tipo "A". Perteneciente a la Dirección de Meteorología, Geofísica e Hidrología.

Fecha en que inician las observaciones: 12 de noviembre de 1902. Hora en que se efectúa la observación: 8.00 horas.

DURANTE EL PERIODO 1902 - 1935

Altura máxima. 6.74 — Observada ... 28/7/922

Altura mínima. 1.40 — Observada ... 6/5/914

AÑO 1935

Máxima anual .. 4.25 — Media anual 2.78

Mínima anual .. 1.78 — Amplitud anual .. 2.47

Días	Enero	Febrero	Marzo	Abril	Mayo	Junio	Julio	Agosto	Septiembre	Octubre	Noviembre	Diciembre
1	2.78	2.01	1.80	1.95	1.87	3.01	3.82	2.90	3.13	2.81	3.25	4.15
2	2.75	2.00	1.83	1.93	1.85	2.98	4.02	2.87	3.15	2.83	3.32	4.00
3	2.71	1.98	1.88	1.92	1.85	2.93	4.11	2.86	3.32	2.74	3.23	3.95
4	2.72	1.95	1.85	1.91	1.93	2.95	4.01	2.83	3.34	2.75	3.19	3.80
5	2.68	2.01	1.82	1.91	1.95	2.94	4.03	2.81	3.36	2.75	3.19	3.85
6	2.68	2.04	1.82	1.89	1.91	2.94	3.98	2.82	3.40	2.71	3.36	4.00
7	2.81	2.08	1.87	1.88	1.87	2.91	3.96	2.85	3.15	2.68	3.50	4.05
8	2.75	2.12	1.85	1.85	1.88	2.91	3.85	2.85	3.05	2.70	2.46	4.01
9	2.75	2.13	1.81	1.82	1.92	2.95	3.82	2.81	3.00	2.73	3.56	3.90
10	2.71	2.10	1.81	1.83	1.93	2.95	3.87	2.80	2.95	2.81	3.62	3.85
11	2.70	2.04	1.82	1.85	1.95	2.98	3.70	2.72	2.93	2.75	3.56	3.83
12	2.67	2.00	1.78	1.88	1.95	2.97	3.63	2.70	2.97	2.71	3.52	3.82
13	2.65	2.00	1.95	1.88	1.94	2.97	3.65	2.68	3.01	2.71	3.61	3.85
14	2.63	1.98	2.08	1.89	1.98	3.00	3.73	2.65	3.03	2.90	3.70	3.80
15	2.58	1.99	2.40	1.91	2.01	3.03	3.71	2.63	3.00	3.01	3.72	3.80
16	2.56	1.97	2.38	1.93	2.04	3.03	3.66	2.62	3.01	2.95	3.62	3.75
17	2.56	1.96	2.23	1.94	2.31	3.12	3.55	2.70	3.00	2.91	3.55	3.74
18	2.53	1.96	2.11	1.94	2.35	3.10	3.46	2.81	2.95	2.97	3.81	3.72
19	2.52	1.93	2.06	1.96	2.50	3.07	3.41	2.75	2.93	2.93	3.85	3.70
20	2.51	1.92	2.06	2.00	3.92	3.07	3.32	2.70	2.93	2.90	3.75	3.66
21	2.51	1.91	2.04	2.00	3.53	3.05	3.25	2.67	2.91	2.95	3.71	3.65
22	2.48	1.92	2.04	2.04	3.25	3.03	3.21	2.62	2.90	2.97	4.07	3.61
23	2.42	1.88	2.03	2.01	3.15	3.01	3.19	2.62	2.82	3.00	4.20	3.56
24	2.38	1.85	2.03	2.01	3.03	3.00	3.15	2.60	2.80	2.98	4.25	3.50
25	2.31	1.85	2.01	1.98	3.05	2.98	3.15	2.61	2.78	2.95	4.11	3.46
26	2.33	1.83	2.00	1.96	3.10	3.28	3.12	2.61	2.75	2.91	4.02	3.41
27	2.30	1.82	2.00	1.92	3.07	3.27	3.05	2.56	2.70	2.90	4.01	3.41
28	2.25	1.80	1.98	1.91	3.32	3.25	3.01	2.55	2.67	3.11	3.98	3.35
29	2.17		1.98	1.91	3.23	3.60	3.03	2.62	2.64	3.15	4.02	3.32
30	2.11		1.97	1.88	3.09	3.90	2.95	2.74	2.75	3.02	4.19	3.25
31	2.06		1.95		3.03		2.93	3.03		3.20		3.14
Suma	**78.57**	**55.03**	**61.24**	**57.69**	**76.76**	**92.18**	**109.33**	**84.59**	**89.33**	**89.39**	**110.93**	**114.89**
Media mensual	2.53	1.96	1.98	1.92	2.48	3.07	3.53	2.73	2.98	2.88	3.70	3.71
Máxima	2.78	2.13	2.40	2.04	3.92	3.90	4.11	3.03	3.40	3.20	4.25	4.15
Mínima	2.06	1.80	1.78	1.82	1.85	2.91	2.93	2.55	2.64	2.68	3.19	3.14
Amplitud mensual	0.72	0.33	0.62	0.22	2.07	0.99	1.18	0.48	0.76	0.52	1.06	1.01
Normal	2.62	2.18	1.99	2.07	2.65	3.09	3.36	3.24	3.13	3.36	3.43	3.16
Años	**33**	**33**	**33**	**33**	**33**	**33**	**33**	**33**	**33**	**33**	**33**	**33**

LAGO ALUMINE

Nombre del lugar: **ALUMINE** — **Territorio de NEUQUEN**

Hidrómetro Nº 87. Tipo "A". Perteneciente a la Dirección de Meteorología, Geofísica e Hidrología.

Fecha en que inician las observaciones: 11 de febrero de 1903. Hora en que se efectúa la observación: 8.00 horas.

DURANTE EL PERIODO 1903 - 1935

Altura máxima. 3.45 Observada ... 23/7/904 — Altura mínima. 1.49 Observada ... 9/1/929

AÑO 1935

Máxima anual .. 3.18 — Media anual ... 2.10

Mínima anual .. 1.61 — Amplitud anual . 1.57

Días	Enero	Febrero	Marzo	Abril	Mayo	Junio	Julio	Agosto	Septiembre	Octubre	Noviembre	Diciembre
1	2.11	1.85	1.72	1.63	1.66	2.11	2.18	2.06	2.01	2.07	2.40	3.12
2	2.11	1.84	1.71	1.63	1.66	2.12	2.20	2.05	2.03	2.07	2.43	3.10
3	2.10	1.84	1.71	1.62	1.67	2.12	2.20	2.04	2.04	2.06	2.46	3.08
4	2.10	1.84	1.70	1.62	1.67	2.11	2.20	2.03	2.05	2.06	2.49	3.06
5	2.11	1.84	1.69	1.61	1.68	2.11	2.21	2.02	2.05	2.06	2.52	3.04
6	2.11	1.84	1.69	1.61	1.68	2.11	2.22	2.00	2.06	2.06	2.55	3.01
7	2.12	1.83	1.68	1.61	1.69	2.12	2.23	1.99	2.06	2.06	2.58	2.99
8	2.12	1.83	1.68	1.62	1.70	2.12	2.24	1.99	2.07	2.06	2.61	2.97
9	2.11	1.83	1.67	1.62	1.72	2.13	2.24	1.98	2.08	2.06	2.65	2.95
10	2.10	1.83	1.67	1.63	1.73	2.14	2.24	1.98	2.09	2.07	2.70	2.93
11	2.10	1.85	1.67	1.64	1.74	2.15	2.25	1.97	2.10	2.07	2.74	2.90
12	2.09	1.89	1.66	1.65	1.75	2.15	2.25	1.97	2.10	2.08	2.75	2.88
13	2.08	1.88	1.66	1.66	1.75	2.16	2.24	1.97	2.11	2.08	2.76	2.86
14	2.07	1.87	1.66	1.66	1.77	2.18	2.24	1.97	2.13	2.09	2.79	2.83
15	2.06	1.85	1.66	1.67	1.78	2.18	2.23	1.97	2.14	2.10	2.82	2.80
16	2.04	1.84	1.65	1.67	1.79	2.19	2.23	1.98	2.15	2.11	2.85	2.77
17	2.03	1.83	1.65	1.67	1.80	2.19	2.22	1.98	2.15	2.13	2.88	2.75
18	2.02	1.82	1.65	1.67	1.81	2.20	2.22	1.99	2.14	2.14	2.89	2.73
19	2.02	1.80	1.64	1.67	1.83	2.20	2.21	1.99	2.13	2.15	2.90	2.70
20	2.01	1.79	1.64	1.66	1.84	2.20	2.20	1.98	2.13	2.16	2.94	2.67
21	2.00	1.77	1.64	1.66	1.86	2.20	2.19	1.98	2.12	2.18	2.97	2.65
22	1.99	1.76	1.64	1.66	1.88	2.20	2.18	1.97	2.11	2.19	3.01	2.62
23	1.98	1.75	1.64	1.66	1.90	1.19	2.17	1.97	2.10	2.21	3.07	2.60
24	1.97	1.74	1.63	1.65	1.93	2.19	2.15	1.96	2.10	2.23	3.09	2.58
25	1.96	1.74	1.63	1.65	1.95	2.18	2.13	1.96	2.09	2.25	3.10	2.56
26	1.95	1.74	1.63	1.65	1.97	2.18	2.12	1.97	2.09	2.27	3.14	2.55
27	1.93	1.73	1.63	1.65	1.99	2.17	2.11	1.97	2.08	2.30	3.18	2.53
28	1.92	1.72	1.63	1.64	2.02	2.17	2.10	1.98	2.08	2.32	3.16	2.51
29	1.90		1.63	1.64	2.05	2.16	2.09	1.98	2.07	2.33	3.15	2.49
30	1.89		1.63	1.65	2.07	2.16	2.08	1.99	2.07	2.35	3.14	2.47
31	1.88		1.63		2.09		2.06	1.99		2.37		2.45
Suma	**62.98**	**50.74**	**51.42**	**49.33**	**56.43**	**64.79**	**67.83**	**61.63**	**62.73**	**66.74**	**84.72**	**86.15**
Media mensual	2.03	1.81	1.66	1.64	1.82	2.16	2.19	1.99	2.09	2.15	2.82	2.78
Máxima	2.12	1.89	1.72	1.67	2.09	2.20	2.25	2.06	2.15	2.37	3.18	3.12
Mínima	1.88	1.72	1.63	1.61	1.66	2.11	2.06	1.96	2.01	2.06	2.40	2.45
Amplitud mensual	0.24	0.17	0.09	0.06	0.43	0.09	0.19	0.10	0.14	0.31	0.78	0.67
Normal	1.99	1.74	1.96	1.67	1.90	2.15	2.27	2.20	2.16	2.45	2.63	2.40
Años	32	32	32	32	32	32	32	32	32	32	32	32

LAGO FILOHUAHUM

Nombre del lugar: **FILOHUAHUM** **Territorio de NEUQUEN**

Hidrómetro Nº 93. Tipo "A". Perteneciente a la Dirección de Meteorología, Geofísica e Hidrología.

Fecha en que inician las observaciones: 4 de enero de 1903. Hora en que se efectúa la observación: 8.00 horas.

DURANTE EL PERIODO 1903 - 1935

Altura máxima. 3.21 Observada ... 9/6/906

Altura mínima. 1.01 Observada ... 10/3/914

AÑO 1935

Máxima anual .. 2.41 Mínima anual .. 1.43

Media anual ... 1.73 Amplitud anual . 0.98

Días	Enero	Febrero	Marzo	Abril	Mayo	Junio	Julio	Agosto	Septiembre	Octubre	Noviembre	Diciembre
1	1.81	1.57	1.46	1.53	1.48	1.86	1.92	1.76	1.68	1.51	1.82	2.38
2	1.80	1.57	1.45	1.52	1.47	1.88	1.93	1.75	1.67	1.51	1.83	2.35
3	1.80	1.56	1.45	1.51	1.46	1.89	1.95	1.74	1.66	1.52	1.85	2.33
4	1.79	1.56	1.46	1.51	1.46	1.90	1.96	1.74	1.64	1.53	1.87	2.30
5	1.78	1.55	1.47	1.50	1.45	1.92	1.97	1.73	1.63	1.53	1.90	2.27
6	1.77	1.54	1.48	1.50	1.44	1.90	1.98	1.73	1.62	1.54	1.91	2.25
7	1.76	1.54	1.49	1.49	1.43	1.89	1.99	1.72	1.61	1.55	1.92	2.23
8	1.75	1.54	1.50	1.50	1.43	1.89	2.01	1.72	1.60	1.56	1.94	2.20
9	1.74	1.53	1.51	1.51	1.44	1.88	2.03	1.71	1.62	1.57	1.96	2.18
10	1.73	1.53	1.51	1.52	1.45	1.90	2.04	1.70	1.63	1.58	1.97	2.17
11	1.72	1.53	1.52	1.53	1.46	1.91	2.03	1.70	1.64	1.59	1.99	2.16
12	1.71	1.52	1.53	1.54	1.48	1.93	2.02	1.69	1.65	1.60	2.00	2.15
13	1.71	1.52	1.54	1.55	1.50	1.94	2.01	1.68	1.66	1.60	2.02	2.14
14	1.70	1.52	1.54	1.55	1.52	1.95	2.00	1.67	1.67	1.61	2.04	2.12
15	1.69	1.51	1.55	1.56	1.54	1.96	1.98	1.66	1.67	1.62	2.06	2.11
16	1.68	1.51	1.56	1.57	1.56	1.97	1.97	1.65	1.66	1.63	2.08	2.11
17	1.67	1.50	1.56	1.59	1.57	1.98	1.96	1.64	1.65	1.64	2.10	2.10
18	1.66	1.50	1.57	1.59	1.58	2.00	1.94	1.63	1.63	1.65	2.13	2.09
19	1.65	1.50	1.59	1.59	1.59	2.00	1.93	1.63	1.62	1.66	2.15	2.07
20	1.65	1.49	1.60	1.58	1.61	2.00	1.92	1.62	1.62	1.67	2.18	2.05
21	1.65	1.49	1.61	1.57	1.63	1.99	1.91	1.62	1.61	1.68	2.21	2.03
22	1.64	1.49	1.60	1.57	1.65	1.99	1.89	1.62	1.61	1.69	2.24	2.00
23	1.63	1.48	1.59	1.56	1.67	1.98	1.87	1.61	1.60	1.70	2.26	1.99
24	1.63	1.48	1.59	1.55	1.68	1.96	1.85	1.61	1.59	1.70	2.28	1.99
25	1.62	1.48	1.58	1.55	1.70	1.95	1.84	1.61	1.58	1.71	2.32	1.99
26	1.62	1.47	1.57	1.54	1.71	1.94	1.83	1.61	1.57	1.72	2.34	1.98
27	1.61	1.47	1.56	1.53	1.73	1.93	1.82	1.62	1.56	1.74	2.36	1.97
28	1.61	1.46	1.56	1.52	1.76	1.92	1.80	1.62	1.55	1.76	2.38	1.95
29	1.60		1.55	1.51	1.79	1.91	1.79	1.62	1.55	1.77	2.41	1.94
30	1.59		1.55	1.51	1.82	1.90	1.77	1.63	1.52	1.78	2.41	1.92
31	1.58		1.54		1.84		1.76	1.64		1.80		1.90
Suma	**52.35**	**42.41**	**47.64**	**46.15**	**48.90**	**58.02**	**59.67**	**51.68**	**48.57**	**50.72**	**62.93**	**65.42**
Media mensual	1.69	1.51	1.54	1.54	1.58	1.93	1.92	1.67	1.62	1.64	2.10	2.11
Máxima	1.81	1.57	1.61	1.59	1.84	2.00	2.04	1.76	1.68	1.80	2.41	2.38
Mínima	1.58	1.46	1.45	1.49	1.43	1.86	1.76	1.61	1.52	1.51	1.82	1.90
Amplitud mensual	0.23	0.11	0.16	0.10	0.41	0.14	0.28	0.15	0.16	0.29	0.59	0.48
Normal	—	—	—	—	—	—	—	—	—	—	—	—
Años	—	—	—	—	—	—	—	—	—	—	—	—

LAGO LOLOG

Nombre del lugar: **LOLOG** **Territorio de NEUQUEN**

Hidrómetro Nº 91. Tipo "A". Perteneciente a la Dirección de Meteorología, Geofísica e Hidrología.

Fecha en que inician las observaciones: 13 de enero de 1903. Hora en que se efectúa la observación: 8.00 horas.

DURANTE EL PERIODO 1903 - 1935

Altura máxima. 3.45 Altura mínima. 1.16

Observada ... 9/7/922 Observada ... 1/3/913

AÑO 1935

Máxima anual .. 2.49 Media anual ... 1.91

Mínima anual .. 1.47 Amplitud anual . 1.02

Días	Enero	Febrero	Marzo	Abril	Mayo	Junio	Julio	Agosto	Septiembre	Octubre	Noviembre	Diciembre
1	2.37	1.85	1.48	1.81	1.65	1.89	2.37	1.68	1.91	1.99	1.93	2.46
2	2.35	1.83	1.48	1.81	1.64	1.90	2.38	1.68	1.91	1.99	1.93	2.47
3	2.31	1.82	1.48	1.81	1.64	1.92	2.35	1.69	1.92	1.99	1.93	2.47
4	2.29	1.81	1.47	1.80	1.64	1.93	2.31	1.70	1.93	1.98	1.92	2.48
5	2.26	1.79	1.47	1.80	1.64	1.93	2.29	1.70	1.93	1.98	1.92	2.49
6	2.20	1.79	1.49	1.80	1.63	1.93	2.26	1.70	1.92	1.99	1.92	2.45
7	2.18	1.76	1.49	1.80	1.64	1.93	2.22	1.72	1.92	1.99	1.92	2.40
8	2.15	1.75	1.48	1.80	1.64	1.94	2.26	1.73	1.92	1.99	1.93	2.34
9	2.13	1.73	1.49	1.78	1.64	1.94	2.17	1.74	1.91	1.98	1.93	2.27
10	2.13	1.71	1.50	1.77	1.64	1.94	2.14	1.76	1.90	1.98	1.92	2.25
11	2.10	1.70	1.55	1.77	1.63	1.95	2.10	1.76	1.90	1.97	1.94	2.23
12	2.09	1.67	1.58	1.76	1.63	1.94	2.07	1.79	1.91	1.98	1.96	2.23
13	2.09	1.63	1.61	1.77	1.62	1.93	2.02	1.80	1.92	1.97	1.99	2.22
14	2.10	1.60	1.65	1.76	1.63	1.93	2.00	1.81	1.92	1.97	2.02	2.22
15	2.08	1.58	1.69	1.75	1.63	1.94	2.00	1.83	1.93	1.96	2.07	2.22
16	2.07	1.55	1.70	1.73	1.64	1.95	2.01	1.85	1.94	1.95	2.13	2.23
17	2.04	1.53	1.73	1.71	1.64	1.97	2.00	1.86	1.95	1.95	2.19	2.24
18	2.02	1.51	1.78	1.70	1.65	1.99	1.99	1.87	1.95	1.95	2.22	2.24
19	2.01	1.50	1.84	1.70	1.66	1.99	1.96	1.87	1.95	1.96	2.26	2.24
20	2.00	1.50	1.87	1.71	1.68	2.01	1.94	1.86	1.96	1.95	2.28	2.23
21	1.97	1.49	1.90	1.72	1.68	2.03	1.91	1.84	1.96	1.95	2.31	2.21
22	1.95	1.49	1.91	1.71	1.69	2.05	1.88	1.85	1.95	1.94	2.33	2.20
23	1.91	1.49	1.91	1.70	1.70	2.09	1.83	1.85	1.96	1.94	2.35	2.20
24	1.89	1.48	1.92	1.69	1.73	2.13	1.80	1.87	1.97	1.94	2.36	2.18
25	1.88	1.49	1.94	1.68	1.75	2.18	1.80	1.89	1.97	1.93	2.38	2.19
26	1.88	1.48	1.91	1.68	1.78	2.24	1.79	1.88	1.97	1.94	2.40	2.20
27	1.87	1.47	1.88	1.67	1.80	2.27	1.77	1.88	1.98	1.94	2.42	2.19
28	1.86	1.48	1.85	1.66	1.81	2.32	1.76	1.89	1.97	1.94	2.43	2.18
29	1.86		1.84	1.67	1.85	2.35	1.72	1.90	1.98	1.95	2.45	2.17
30	1.86		1.82	1.66	1.87	2.37	1.70	1.91	1.99	1.93	2.46	2.17
31	1.85		1.81		1.89		1.68	1.90		1.93		2.16
Suma	**63.75**	**45.48**	**52.52**	**52.18**	**52.36**	**60.88**	**62.48**	**56.06**	**58.20**	**60.80**	**64.20**	**70.43**
Media mensual	2.06	1.62	1.69	1.74	1.69	2.03	2.02	1.81	1.94	1.96	2.14	2.17
Máxima	2.37	1.85	1.94	1.81	1.89	2.37	2.38	1.91	1.99	1.99	2.46	2.49
Mínima	1.85	1.47	1.47	1.66	1.62	1.89	1.68	1.68	1.90	1.93	1.92	2.16
Amplitud mensual	0.52	0.38	0.47	0.15	0.27	0.48	0.70	0.23	0.09	0.06	0.54	0.33
Normal	1.74	1.52	1.44	1.51	1.82	2.13	2.24	2.12	2.05	2.06	2.06	1.98
Años	32	33	33	33	33	33	33	33	33	33	33	33

LAGO HUECHULAFQUEN

Nombre del lugar: **HUECHULAFQUEN** **Territorio de NEUQUEN**

Hidrómetro Nº 90. Tipo "A". Perteneciente a la Dirección de Meteorología, Geofísica e Hidrología.

Fecha en que inician las observaciones: 21 de enero de 1903. Hora en que se efectúa la observación: 8.00 horas.

DURANTE EL PERIODO 1903 - 1935 **AÑO 1935**

Altura máxima. 3.70 Altura mínima. 1.27

Observada ... 29/7/911 Observada ... 23/3/919

Dias	Enero	Febrero	Marzo	Abril	Mayo	Junio	Julio	Agosto	Septiembre	Octubre	Noviembre	Diciembre
1	2.11	1.65	1.61	1.55						1.70	1.90	
2	2.11	1.64	1.63	1.57						1.85	1.90	
3	2.12	1.63	1.60	1.60						1.80	1.93	
4	2.10	1.61	1.59	1.58						1.83	1.95	
5	2.07	1.62	1.58	1.60						1.70	1.95	
6	2.04	1.62	1.60	1.64						1.70	1.96	
7	2.02	1.65	1.62	1.63						1.85	1.96	
8	2.05	1.67	1.61	1.65						1.80	1.98	
9	2.03	1.58	1.62	1.67						1.80	1.99	
10	2.00	1.59	1.65	1.70						1.80	2.11	
11	2.01	1.57	1.67	1.72						1.80	2.15	
12	2.02	1.60	1.70	1.70						1.70	2.20	
13	1.98	1.61	1.73	1.68						1.80	2.30	
14	1.90	1.60	1.75	1.65						1.86	2.32	
15	1.97	1.58	1.80	1.63						1.83	2.33	
16	1.95	1.57	1.84	1.65						1.80	2.33	
17	1.97	1.55	1.86	1.70						1.80	2.36	
18	1.99	1.60	1.90	1.67						1.82	2.40	
19	1.96	1.65	1.87	1.65						1.82	2.40	
20	1.94	1.60	1.85	1.62						1.81	2.42	
21	1.92	1.58	1.83	1.64						1.84	2.48	
22	1.90	1.55	1.80	1.65						1.86	2.48	
23	1.89	1.60	1.78	1.60						1.86	2.48	
24	1.86	1.58	1.75	1.58						1.90	2.87	
25	1.85	1.59	1.71	1.60						1.90	2.85	
26	1.80	1.57	1.66	1.63						1.82	2.90	
27	1.75	1.55	1.62	1.61						1.82	2.92	
28	1.71	1.60	1.60	1.58						1.85	2.93	
29	1.70		1.58	1.60						1.90	2.9	
30	1.69		1.60	1.65						1.90	2.96	
31	1.67		1.57							1.90		
Suma	**60.08**	**44.81**	**52.58**	**49.00**						**56.42**	**70.65**	
Media mensual	1.94	1.60	1.70	1.63						1.82	2.36	
Máxima	2.12	1.67	1.90	1.72						1.90	2.96	
Mínima	1.67	1.55	1.57	1.55						1.70	1.90	
Amplitud mensual	0.45	0.12	0.33	0.17						0.20	1.06	
Normal	1.85	1.62	1.56	1.63						2.07	2.16	
Años	**33**	**33**	**33**	**33**						**32**	**32**	

LAGO QUILLEN

Nombre del lugar: **QUILLEN** **Territorio de NEUQUEN**

Hidrómetro Nº 88. Tipo "A". Perteneciente a la Dirección de Meteorología, Geofísica e Hidrología.

Fecha en que inician las observaciones: 4 de febrero de 1903. Hora en que se efectúa la observación: 8.00 horas.

DURANTE EL PERIODO 1903 - 1935

Altura máxima. 3.87 Observada ... 26/7/918

Altura mínima. 1.50 Observada ... 27/3/929

AÑO 1935

Máxima anual .. 2.56 Mínima anual .. 1.62

Media anual ... 2.19 Amplitud anual . 0.94

Días	Enero	Febrero	Marzo	Abril	Mayo	Junio	Julio	Agosto	Septiembre	Octubre	Noviembre	Diciembre
1	1.91	1.63	1.70	1.80	1.90	2.35	2.54	2.37	2.54	2.34	2.34	2.55
2	1.90	1.62	1.70	1.80	1.91	2.35	2.54	2.37	2.54	2.34	2.34	2.56
3	1.89	1.64	1.71	1.80	1.91	2.34	2.55	2.38	2.53	2.34	2.35	2.56
4	1.89	1.64	1.71	1.80	1.92	2.34	2.55	2.38	2.53	2.35	2.36	2.55
5	1.88	1.64	1.71	1.81	1.92	2.35	2.54	2.39	2.51	2.35	2.37	2.54
6	1.87	1.65	1.72	1.81	1.93	2.36	2.54	2.39	2.51	2.35	2.38	2.54
7	1.87	1.65	1.72	1.81	1.94	2.36	2.53	2.39	2.51	2.36	2.39	2.53
8	1.86	1.65	1.72	1.82	1.94	2.37	2.53	2.40	2.50	2.36	2.39	2.53
9	1.85	1.66	1.73	1.82	1.95	2.37	2.52	2.40	2.50	2.36	2.40	2.52
10	1.84	1.66	1.73	1.83	1.95	2.38	2.52	2.41	2.49	2.37	2.41	2.52
11	1.83	1.66	1.73	1.83	1.96	2.39	2.52	2.42	2.49	2.37	2.42	2.51
12	1.82	1.66	1.74	1.83	1.97	2.41	2.51	2.43	2.48	2.37	2.43	2.51
13	1.81	1.67	1.74	1.84	1.98	2.41	2.51	2.44	2.48	2.37	2.44	2.50
14	1.80	1.67	1.74	1.84	1.98	2.42	2.50	2.44	2.47	2.38	2.45	2.50
15	1.79	1.67	1.75	1.84	1.99	2.42	2.50	2.45	2.47	2.38	2.46	2.49
16	1.78	1.67	1.75	1.85	1.99	2.43	2.49	2.46	2.46	2.38	2.46	2.49
17	1.77	1.68	1.75	1.85	2.20	2.43	2.48	2.45	2.46	2.39	2.47	2.48
18	1.76	1.68	1.76	1.85	2.21	2.44	2.47	2.48	2.45	2.39	2.48	2.48
19	1.75	1.68	1.76	1.86	2.21	2.45	2.47	2.48	2.45	2.39	2.49	2.47
20	1.74	1.68	1.76	1.87	2.22	2.46	2.46	2.48	2.44	2.39	2.50	2.47
21	1.73	1.68	1.77	1.87	2.24	2.47	2.46	2.49	2.44	2.40	2.50	2.46
22	1.72	1.69	1.77	1.88	2.25	2.48	2.45	2.49	2.43	2.40	2.51	2.46
23	1.71	1.69	1.77	1.88	2.26	2.49	2.44	2.50	2.43	2.40	2.51	2.45
24	1.70	1.69	1.78	1.88	2.27	2.49	2.44	2.51	2.42	2.40	2.52	2.45
25	1.69	1.70	1.78	1.89	2.28	2.50	2.43	2.50	2.42	2.41	2.52	2.44
26	1.68	1.70	1.78	1.89	2.29	2.51	2.42	2.52	2.41	2.41	2.53	2.44
27	1.67	1.70	1.79	1.89	2.30	2.52	2.41	2.52	2.41	2.41	2.54	2.44
28	1.66	1.70	1.79	1.90	2.31	2.52	2.40	2.52	2.41	2.42	2.54	2.43
29	1.65		1.79	1.90	2.32	2.53	2.39	2.53	2.39	2.42	2.55	2.43
30	1.64		1.80	1.90	2.34	2.54	2.38	2.53	2.39	2.42	2.55	2.42
31	1.63		1.80		2.35		2.37	2.54		2.42		2.42
Suma	**55.09**	**46.71**	**54.25**	**55.44**	**65.19**	**72.88**	**76.86**	**76.09**	**73.96**	**73.84**	**73.60**	**77.14**
Media mensual	1.88	1.67	1.75	1.85	2.10	2.43	2.48	2.45	2.47	2.38	2.45	2.49
Máxima	1.91	1.70	1.80	1.90	2.35	2.54	2.55	2.54	2.54	2.42	2.55	2.56
Mínima	1.63	1.62	1.70	1.80	1.90	2.34	2.37	2.37	2.39	2.34	2.34	2.42
Amplitud mensual	0.28	0.08	0.10	0.10	0.45	0.20	0.18	0.17	0.15	0.08	0.21	0.14
Normal	1.99	1.78	1.76	1.89	2.22	2.43	2.44	2.34	2.28	2.48	2.44	2.28
Años	**31**	**32**	**32**	**32**	**32**	**32**	**32**	**32**	**32**	**31**	**32**	**31**

LAGO MELIQUINA

Nombre del lugar: **MELIQUINA** **Territorio de NEUQUEN**

Hidrómetro Nº 92. Tipo "B". Perteneciente a la Dirección de Meteorología, Geofísica e Hidrología.

Fecha en que inician las observaciones: 8 de enero de 1903. Hora en que se efectúa la observación: 8.00 horas.

DURANTE EL PERIODO 1903 - 1935

Altura máxima. 3.24 Altura mínima. 0.91

Observada ... 24/7/904 Observada ... 28/2/914

AÑO 1935

Máxima anual .. 2.37 Media anual ... 1.59

Mínima anual .. 1.25 Amplitud anual . 1.12

Días	Enero	Febrero	Marzo	Abril	Mayo	Junio	Julio	Agosto	Septiembre	Octubre	Noviembre	Diciembre
1	1.61	1.37	1.26	1.30	1.30	1.70	1.80	1.44	1.52	1.41	1.70	2.37
2	1.60	1.36	1.27	1.30	1.30	1.71	1.83	1.44	1.53	1.40	1.72	2.35
3	1.59	1.37	1.26	1.29	1.29	1.72	1.85	1.43	1.54	1.39	1.74	2.34
4	1.58	1.38	1.25	1.29	1.29	1.73	1.88	1.43	1.54	1.40	1.76	2.32
5	1.59	1.38	1.26	1.28	1.30	1.72	1.91	1.43	1.55	1.41	1.78	2.31
6	1.58	1.39	1.27	1.28	1.31	1.71	1.94	1.42	1.55	1.42	1.80	2.30
7	1.57	1.38	1.28	1.27	1.32	1.70	1.97	1.42	1.56	1.43	1.82	2.27
8	1.56	1.37	1.27	1.26	1.33	1.69	2.00	1.42	1.56	1.44	1.84	2.25
9	1.55	1.37	1.28	1.25	1.34	1.68	2.02	1.42	1.57	1.45	1.87	2.21
10	1.54	1.36	1.29	1.26	1.33	1.69	2.05	1.41	1.56	1.46	1.90	2.17
11	1.53	1.36	1.30	1.27	1.34	1.67	2.07	1.41	1.55	1.47	1.93	2.15
12	1.54	1.35	1.31	1.29	1.36	1.71	2.04	1.41	1.54	1.48	1.96	2.12
13	1.55	1.35	1.33	1.29	1.33	1.72	2.01	1.42	1.55	1.49	1.98	2.09
14	1.54	1.34	1.35	1.30	1.40	1.73	1.98	1.42	1.56	1.50	2.01	2.07
15	1.53	1.34	1.36	1.31	1.41	1.74	1.95	1.42	1.57	1.51	2.03	2.05
16	1.52	1.33	1.37	1.32	1.42	1.75	1.92	1.43	1.58	1.52	2.06	2.03
17	1.51	1.33	1.38	1.33	1.43	1.76	1.89	1.43	1.57	1.53	2.08	2.01
18	1.50	1.32	1.39	1.34	1.45	1.75	1.86	1.43	1.56	1.54	2.10	1.98
19	1.49	1.31	1.40	1.35	1.48	1.74	1.83	1.44	1.55	1.55	2.12	1.97
20	1.48	1.31	1.39	1.36	1.51	1.73	1.80	1.44	1.54	1.56	2.15	1.95
21	1.47	1.30	1.38	1.35	1.53	1.72	1.77	1.44	1.53	1.57	2.17	1.93
22	1.46	1.30	1.37	1.34	1.54	1.71	1.75	1.43	1.52	1.58	2.19	1.92
23	1.45	1.29	1.38	1.34	1.56	1.70	1.72	1.43	1.51	1.59	2.22	1.88
24	1.44	1.29	1.37	1.33	1.58	1.69	1.69	1.43	1.50	1.60	2.24	1.86
25	1.43	1.28	1.36	1.33	1.60	1.68	1.66	1.43	1.49	1.61	2.26	1.87
26	1.42	1.27	1.35	1.32	1.63	1.69	1.62	1.43	1.48	1.62	2.28	1.87
27	1.41	1.26	1.34	1.31	1.65	1.70	1.58	1.44	1.46	1.63	2.30	1.86
28	1.40	1.25	1.33	1.30	1.68	1.72	1.54	1.44	1.44	1.64	2.31	1.85
29	1.39		1.32	1.31	1.69	1.74	1.50	1.45	1.43	1.65	2.32	1.83
30	1.38		1.31	1.31	1.68	1.77	1.47	1.47	1.42	1.66	2.34	1.82
31	1.37		1.30		1.69		1.44	1.51		1.68		1.81
Suma	**46.58**	**37.31**	**41.08**	**39.18**	**45.12**	**51.47**	**56.34**	**44.41**	**45.83**	**47.19**	**60.98**	**63.81**
Media mensual	1.50	1.33	1.33	1.31	1.46	1.72	1.82	1.33	1.53	1.52	2.03	2.06
Máxima	1.61	1.39	1.40	1.36	1.69	1.77	2.07	1.51	1.58	1.68	2.34	2.37
Mínima	1.37	1.25	1.25	1.25	1.29	1.68	1.44	1.41	1.42	1.39	1.70	1.81
Amplitud mensual	0.24	0.14	0.15	0.11	0.40	0.09	0.63	0.10	0.16	0.29	0.64	0.56
Normal	1.40	1.28	1.23	1.37	1.59	1.73	1.49	1.69	1.68	1.84	1.95	1.80
Años	**27**	**27**	**27**	**27**	**27**	**27**	**27**	**26**	**26**	**26**	**26**	**26**

AÑO 1935

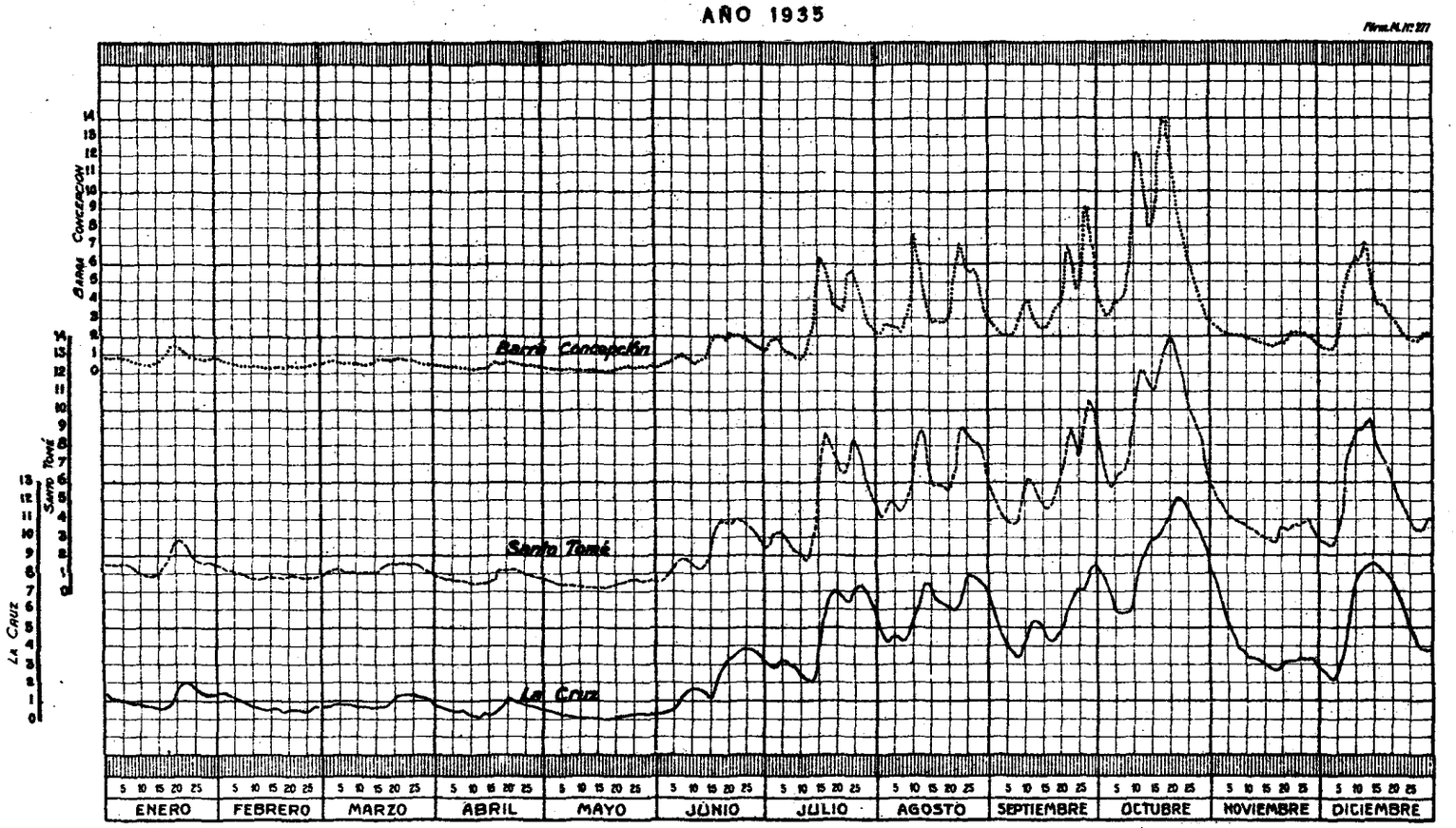

RIO URUGUAY: BARRA CONCEPCION. SANTO TOME. LA CRUZ

AÑO 1935

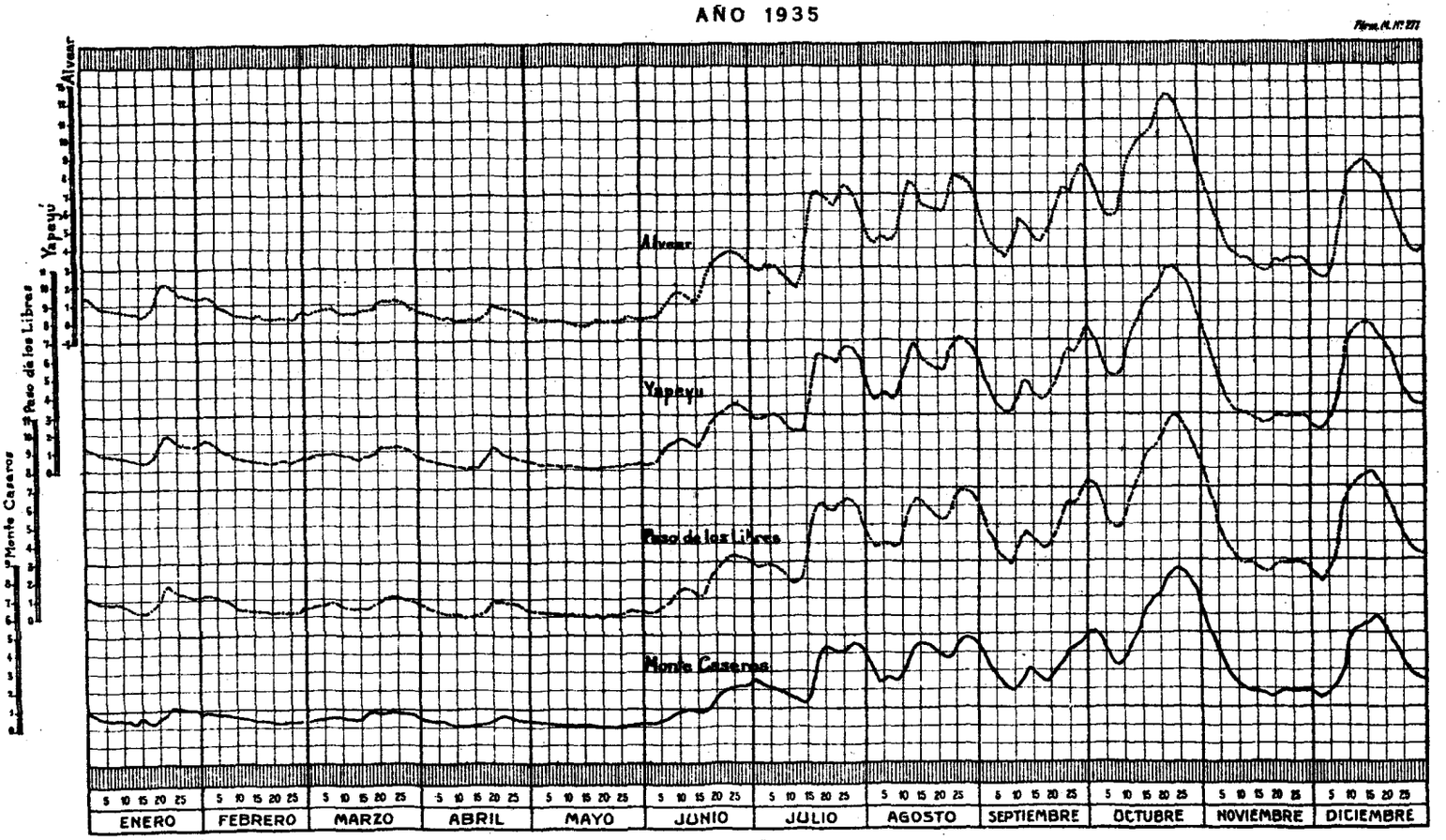

RIO URUGUAY: ALVEAR. YAPEYU. PASO DE LOS LIBRES. MONTE CASEROS

AÑO 1935

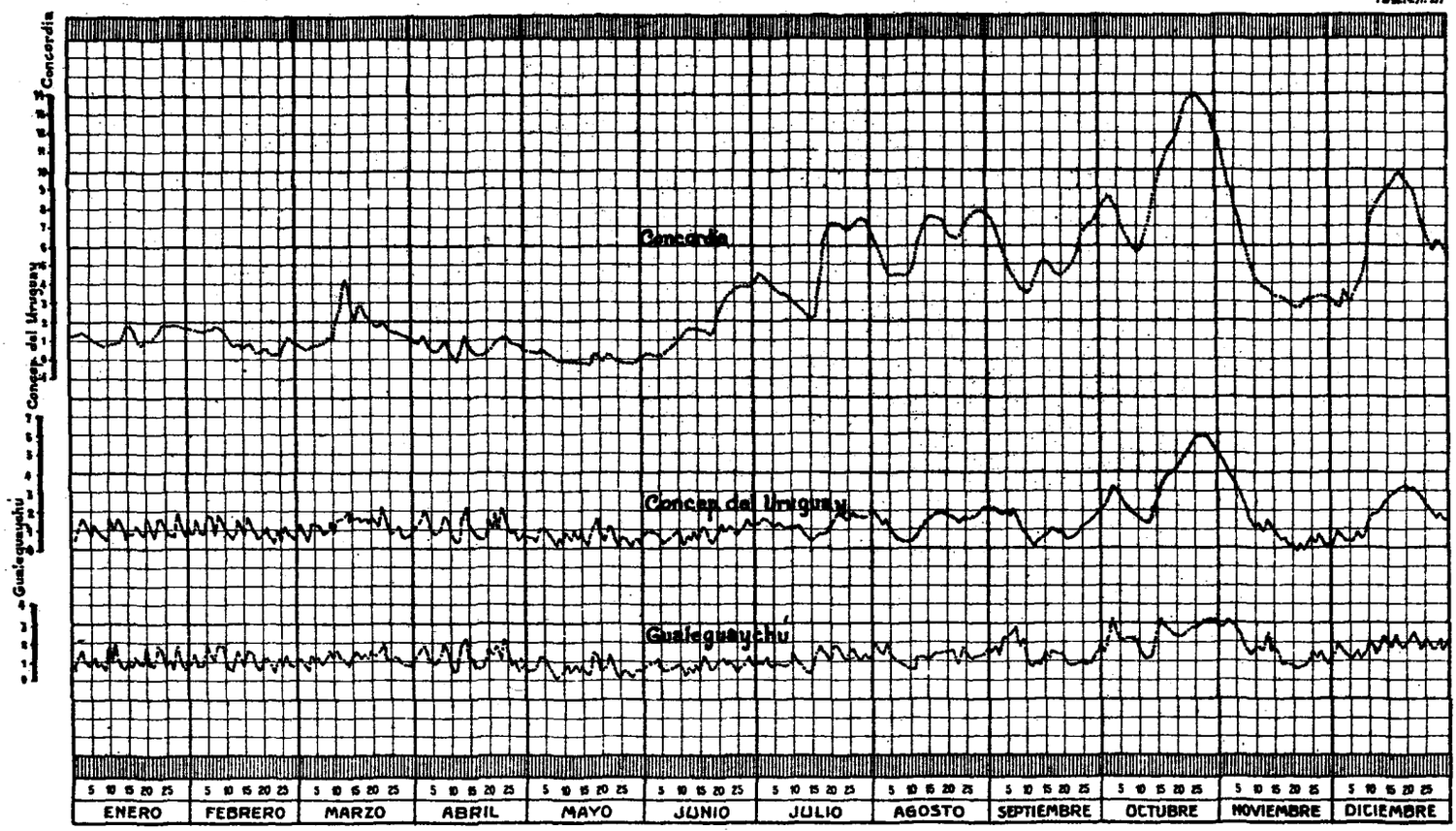

RIO URUGUAY: CONCORDIA. CONCEPCION DEL URUGUAY. GUALEGUAYCHU

AÑO 1935

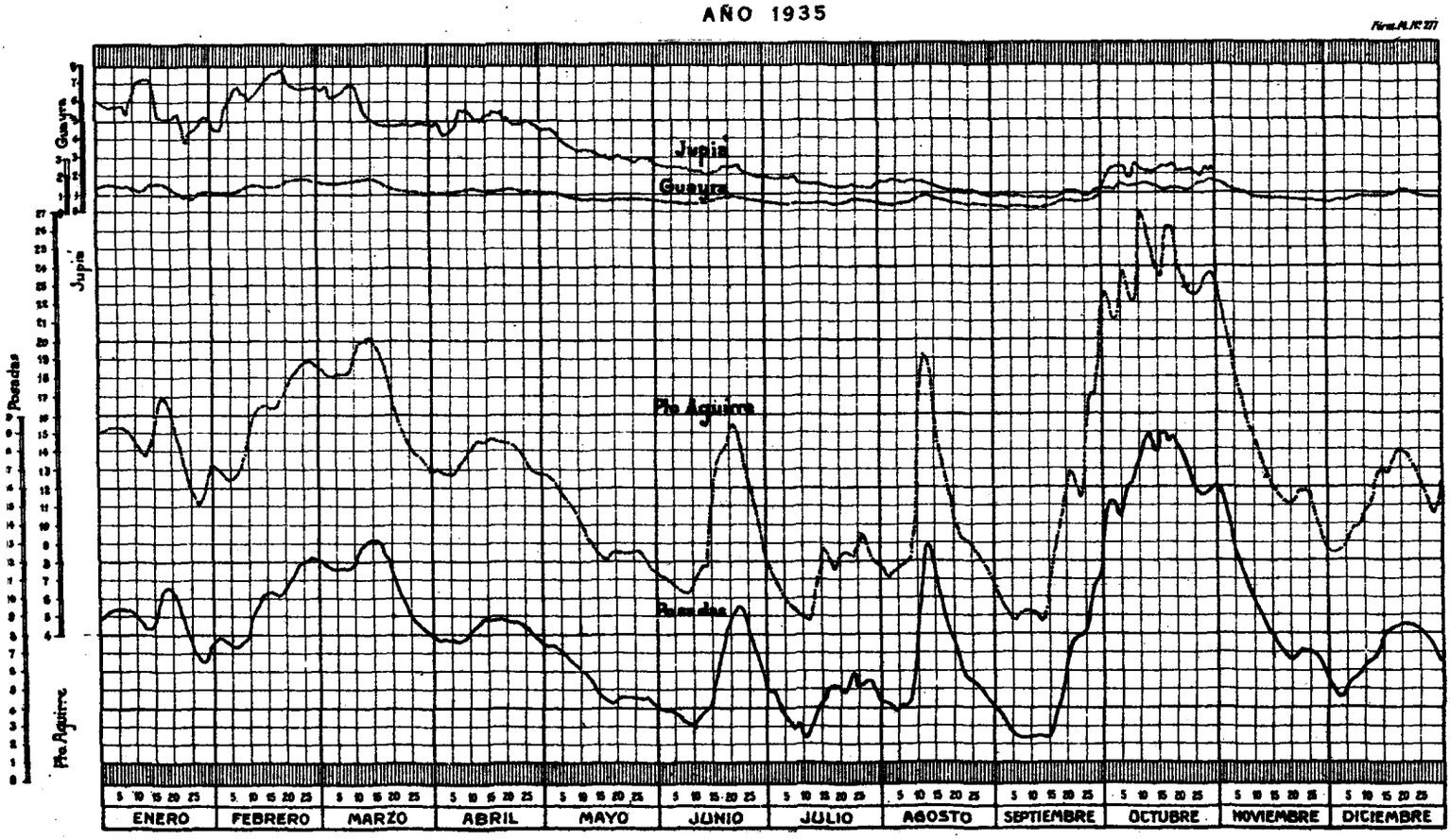

RIO PARANA: JUPIA. PUERTO GUAYRA. PUERTO AGUIRRE. POSADAS

AÑO 1935

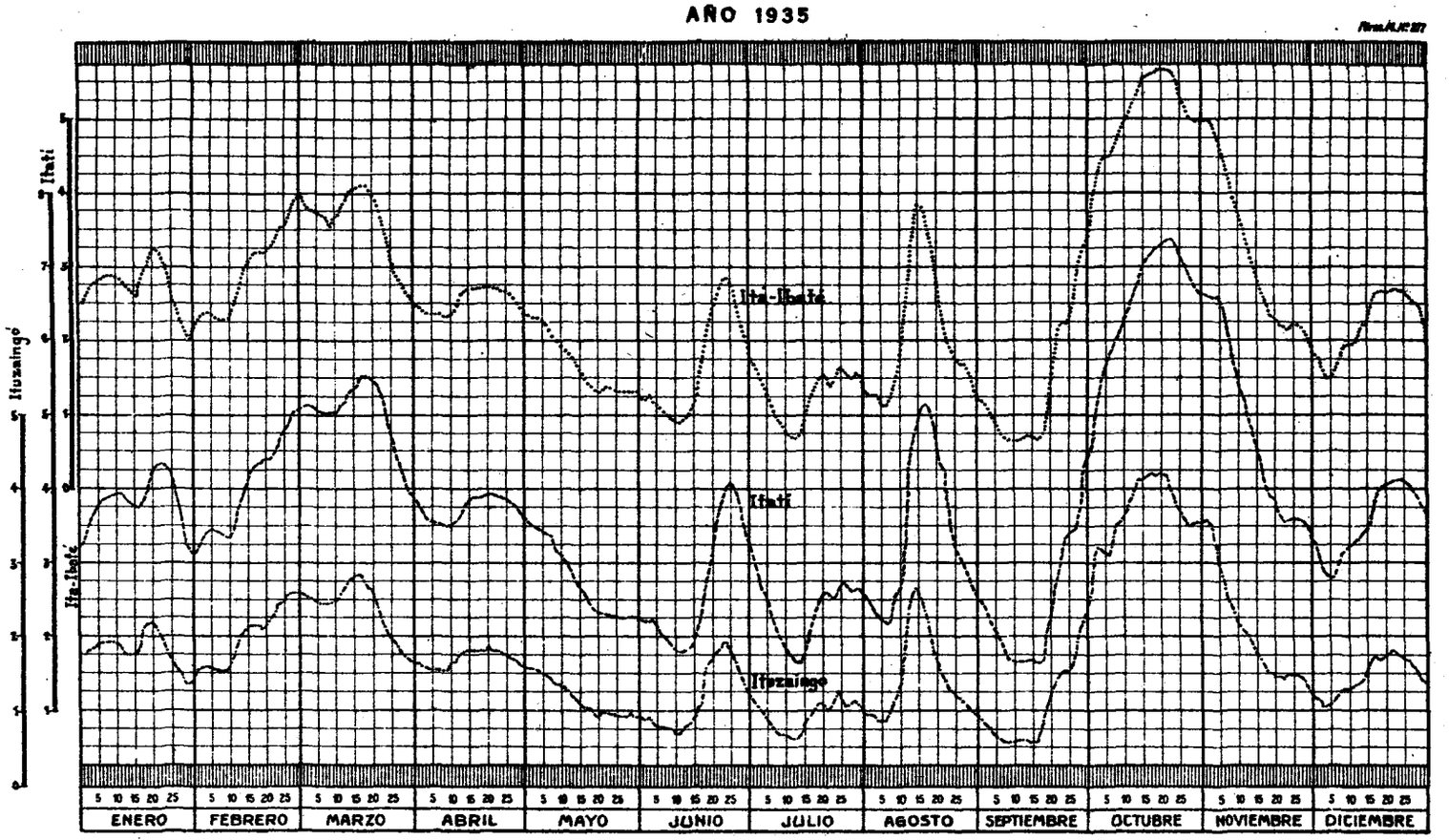

RIO PARANA: ITATI. ITA-IBATE. ITUZAINGO

AÑO 1935

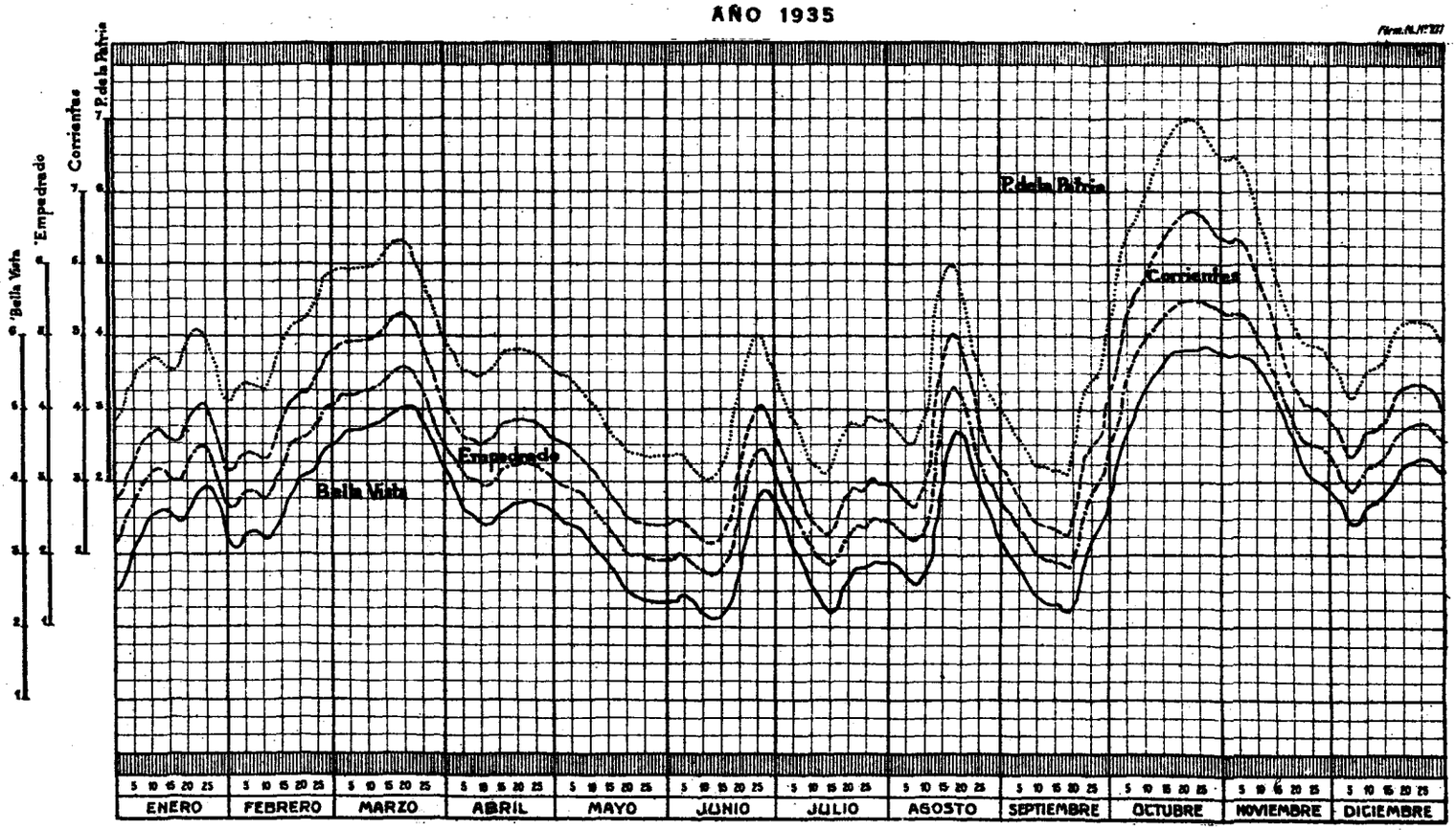

RIO PARANA: PASO DE LA PATRIA. CORRIENTES. EMPEDRADO. BELLA VISTA

AÑO 1935

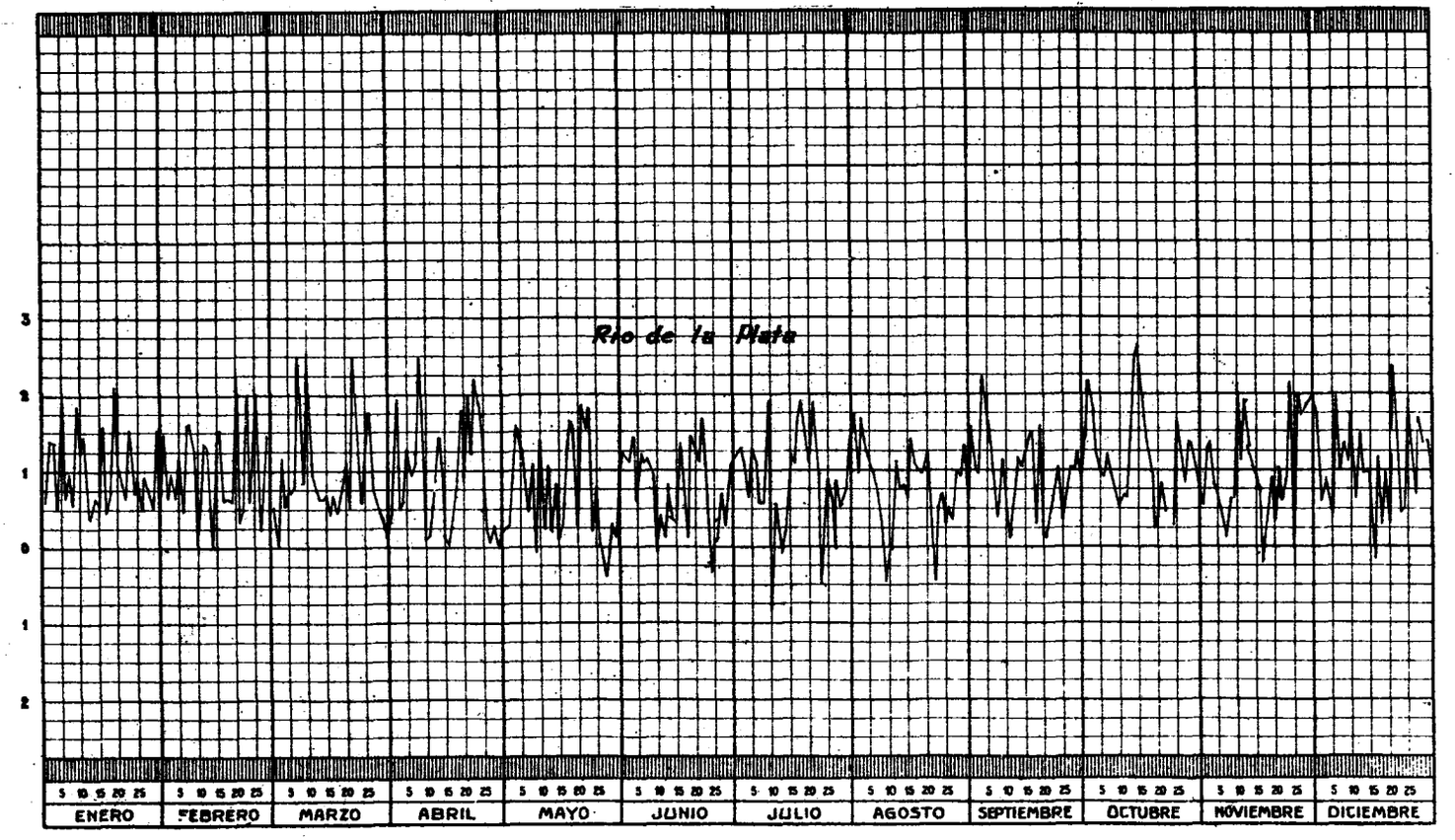

RIO DE LA PLATA: CAPITAL FEDERAL

AÑO 1935

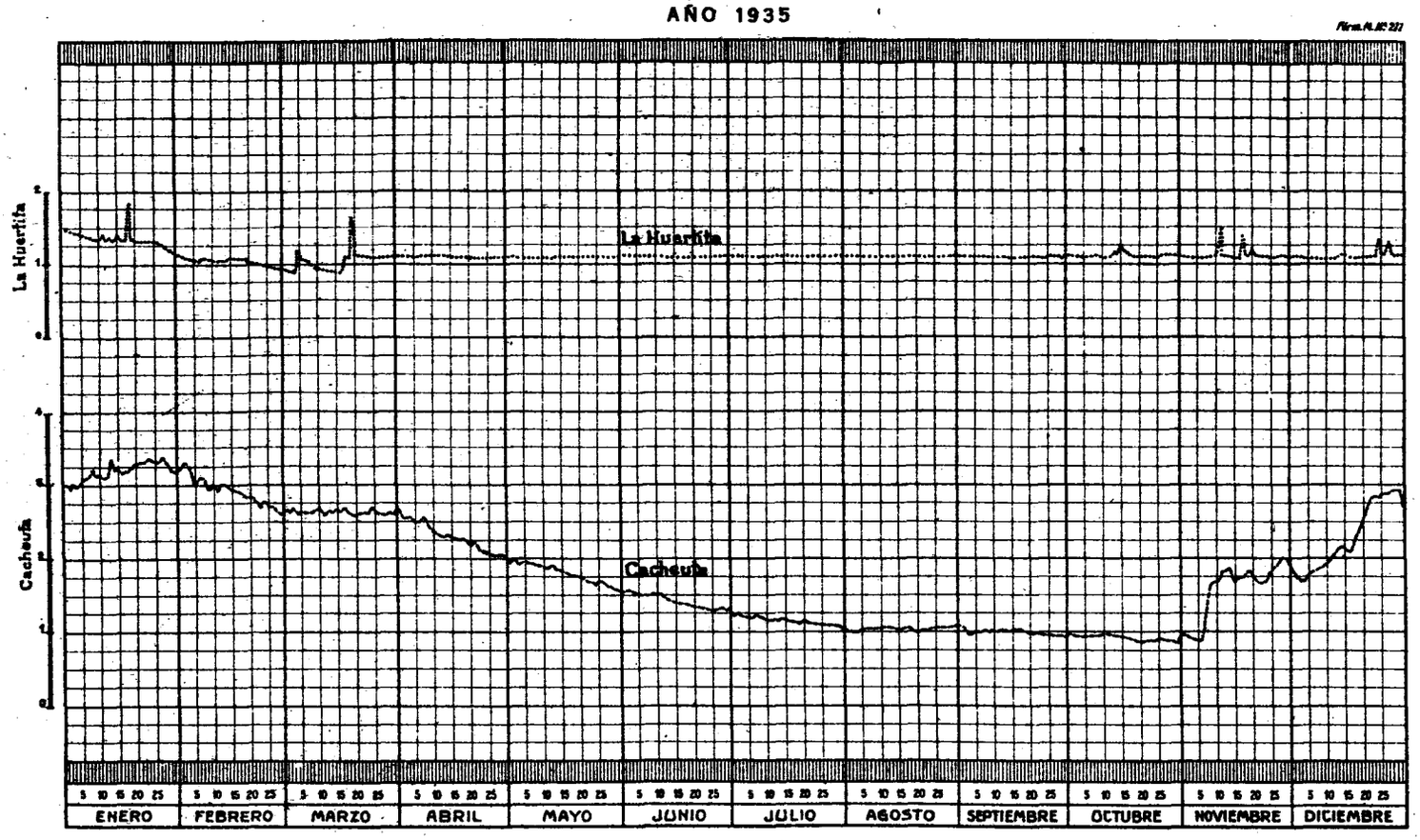

RIO QUINES: LA HUERTITA RIO MENDOZA: CACHEUTA

AÑO 1935

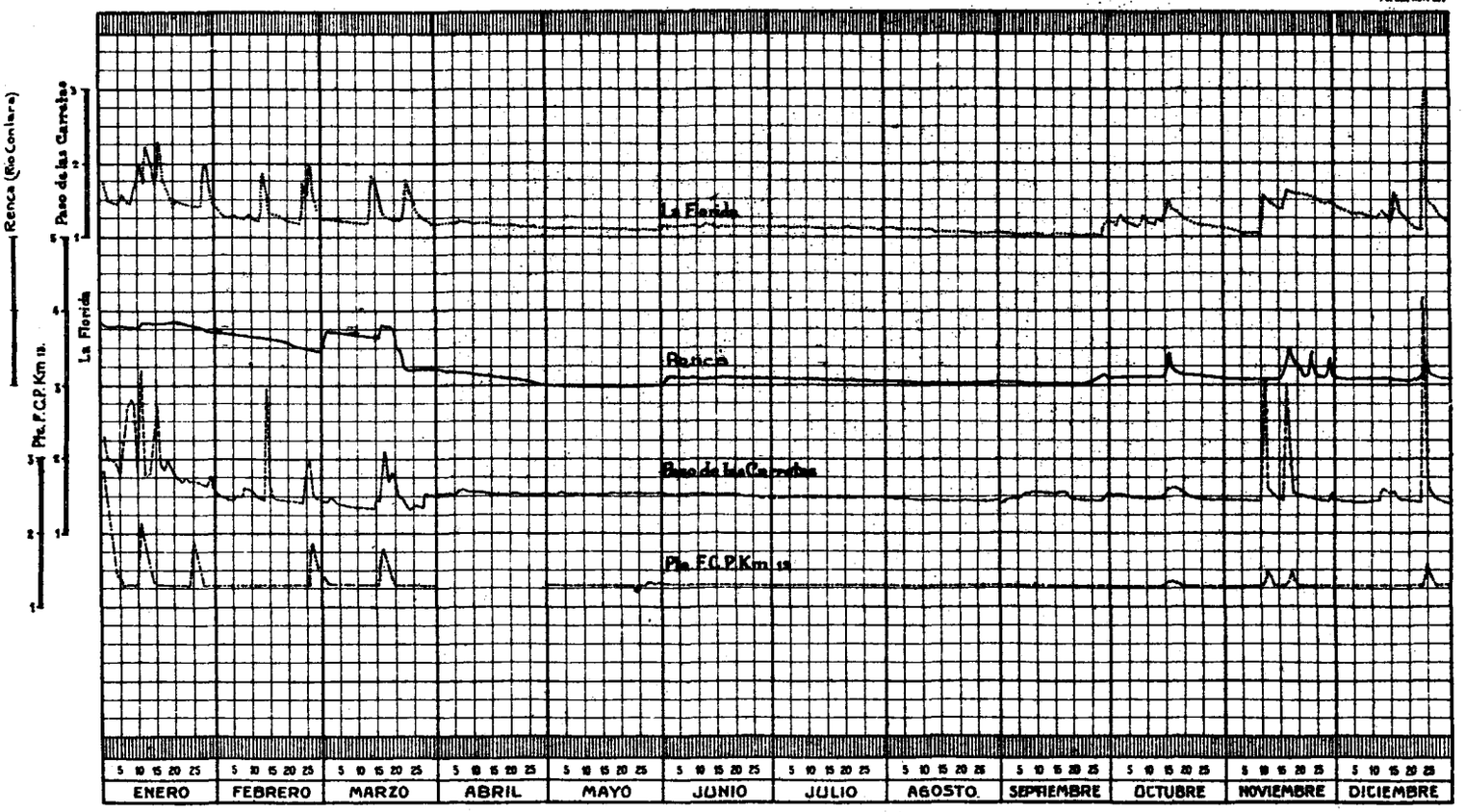

RIO QUINTO: LA FLORIDA. PASO DE LAS CARRETAS. PUENTE F. C. P. (KM. 13) RIO CONLARA: RENCA

AÑO 1935

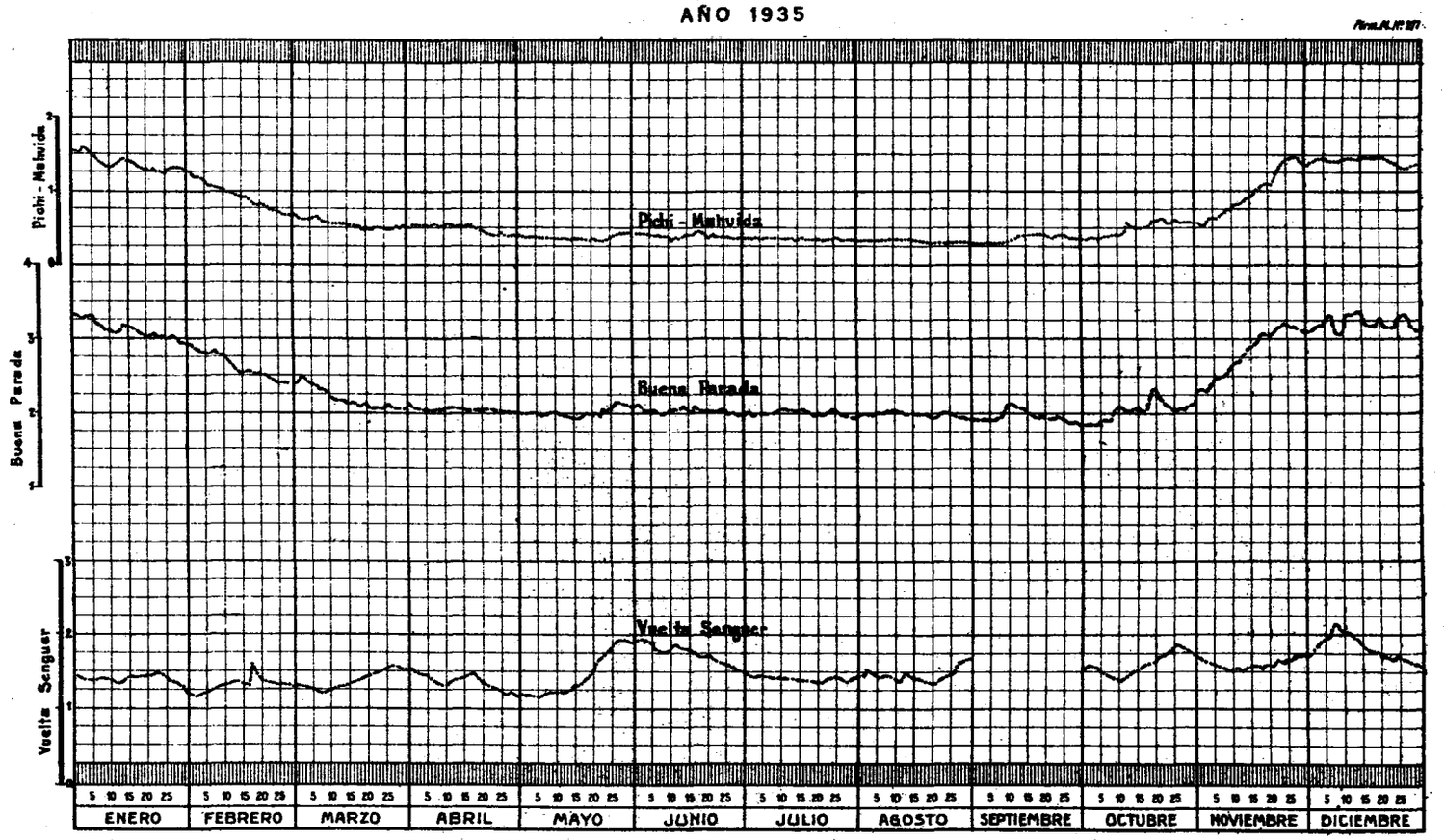

RIO COLORADO: PICHI MAHUIDA. BUENA PARADA RIO SENGUERR: VUELTA SENGUERR

AÑO 1935



RIO CHUBUT: VALLE DE LAS PLUMAS. BOCA DE LA ZANJA. GAIMAN

AÑO 1935

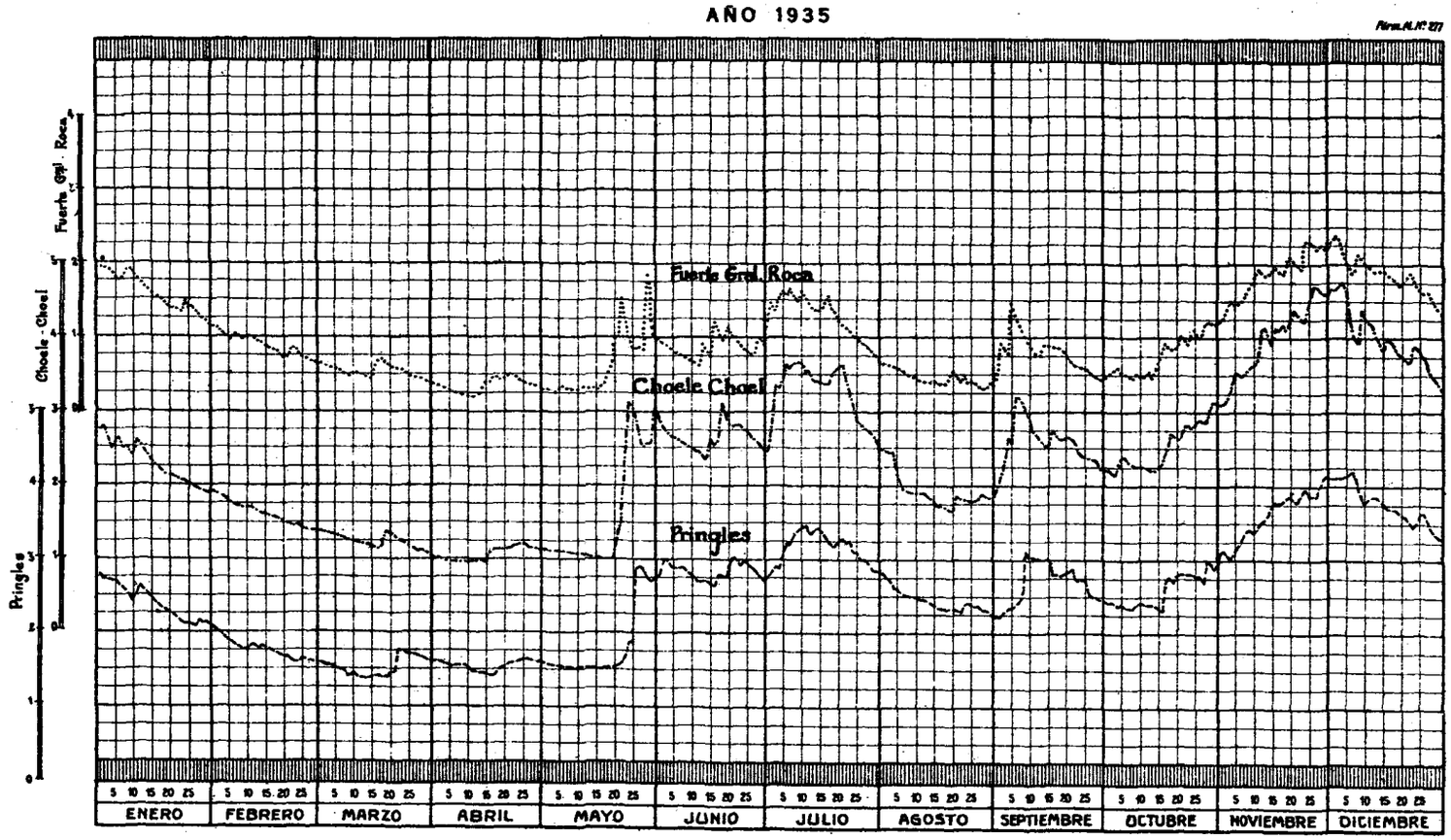

RIO NEGRO: FUERTE GENERAL ROCA. CHOELE CHOEL. CORONEL PRINGLES

AÑO 1935



RIO NEUQUEN: CHOS MALAL. PASO DE LOS INDIOS RIO AGRIO: LONCOPUE. LAS LAJAS

AÑO 1935

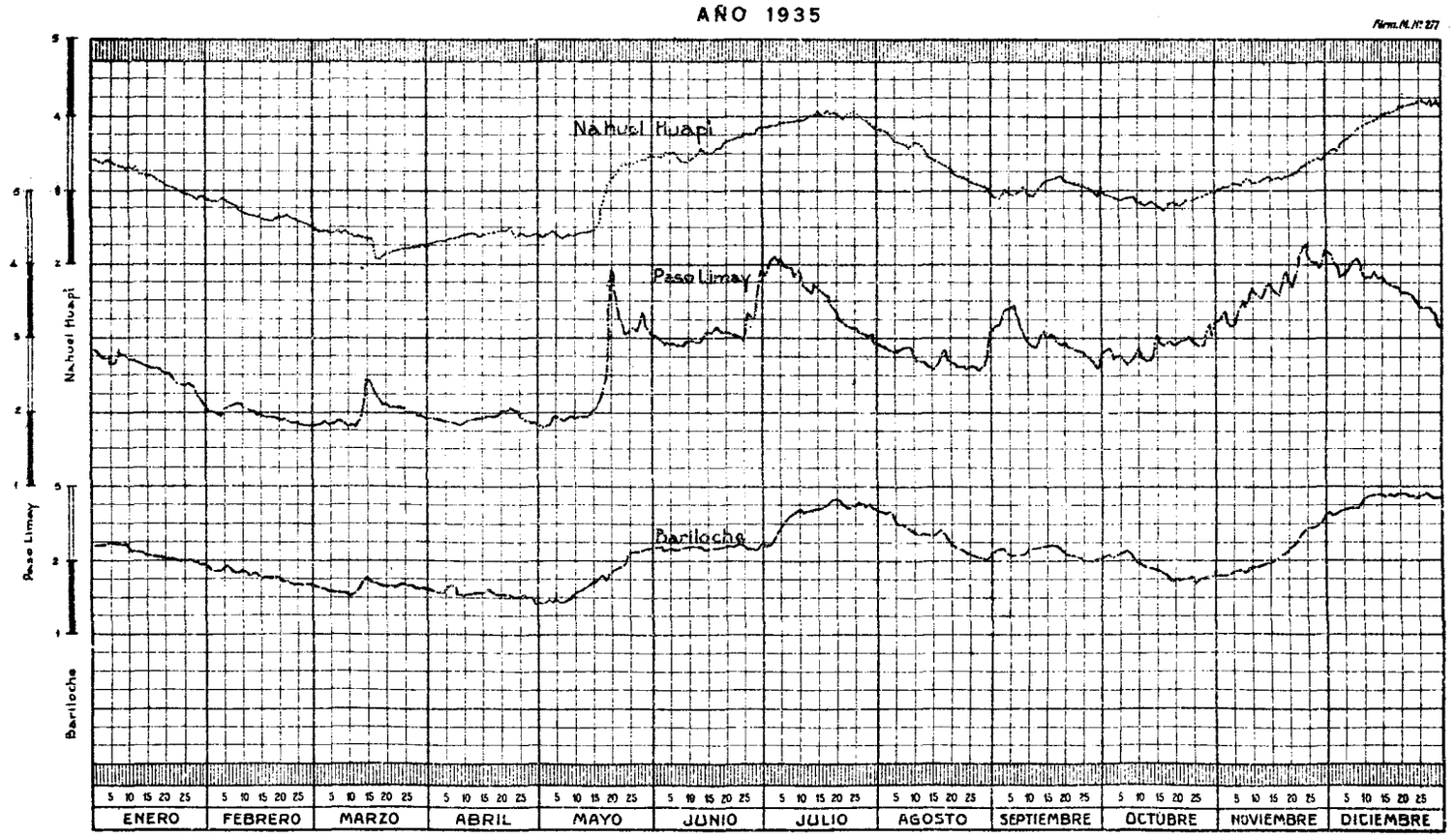

RIO LIMAY: NAHUEL HUAPI. PASO LIMAY LAGO NAHUEL HUAPI: BARILOCHE

AÑO 1935

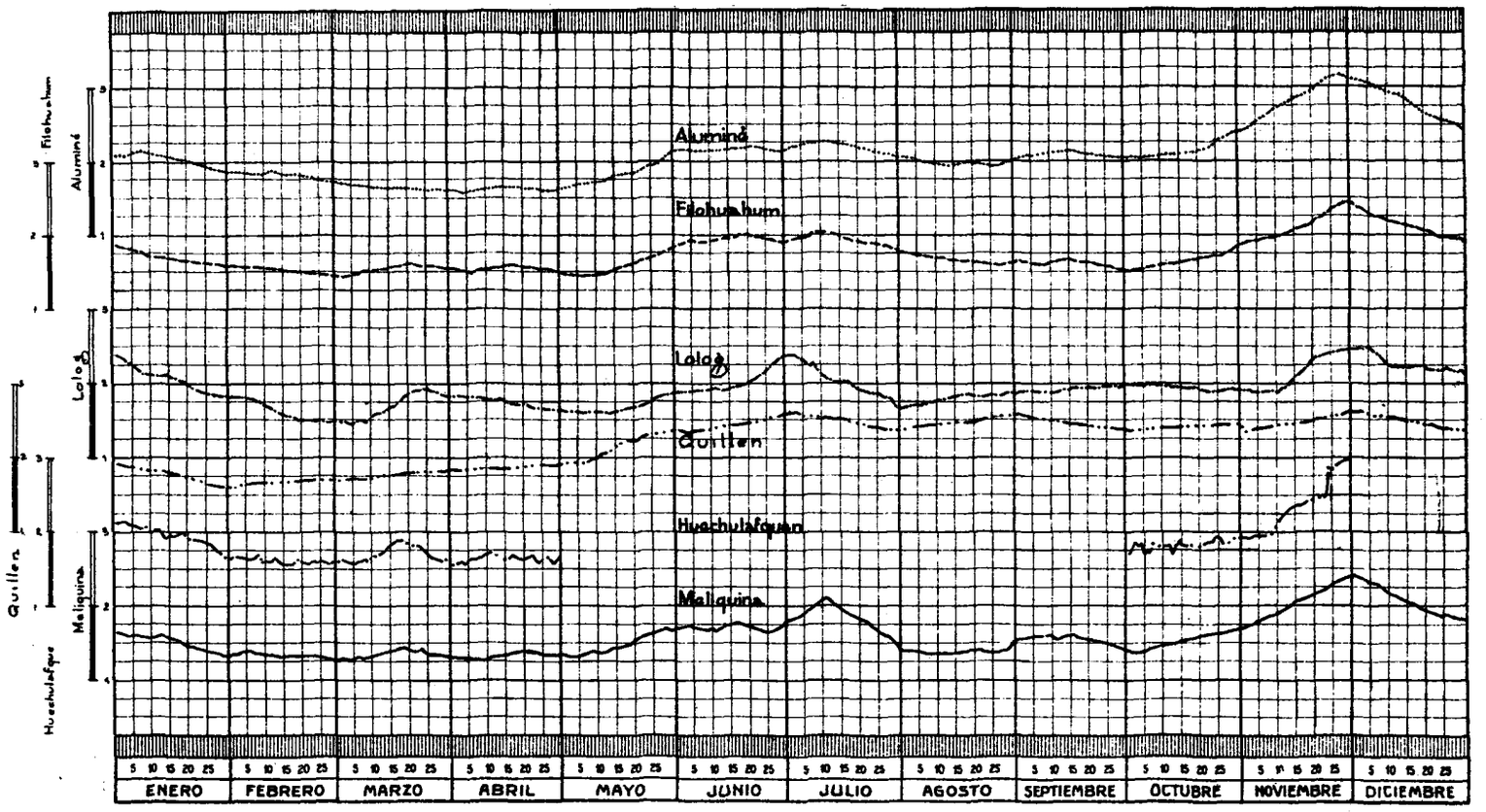

LAGOS: ALUMINE. FILOHUAHUM. LOLOG. HUECHULAFQUEN. QUILLEN. MELIQUINA

DATOS FREATIMETRICOS

AÑO 1935

●

LAS OBSERVACIONES INDICADAS EN LAS PLANILLAS FREATIMETRICAS REPRESENTAN LA PROFUNDIDAD DE LA NAPA FREATICA CON RESPECTO AL NIVEL DEL TERRENO

OBSERVACIONES FREATIMETRICAS DEL AÑO 1935

Observatorio Regional de Buenos Aires (Capital Federal)

Iniciación de las observaciones 16/3/912 — **Freatímetro Nº 1. Tipo A**

OBSERVACIONES EFECTUADAS LOS DIAS 10, 20 Y 30 DE CADA MES Y MEDIA MENSUAL, RESPECTIVAMENTE

Días	Enero	Febrero	Marzo	Abril	Mayo	Junio	Julio	Agosto	Septiembre	Octubre	Noviembre	Diciembre
10	11,044	11,252	11,392	11,462	11,628	11,732	11,912	12,040	12,247	12,386	12,450	12,460
20	11,113	11,332	11,382	11,470	11,707	11,818	11,920	12,198	12,241	12,400	12,393	12,462
30	11,152	11,362	11,420	11,525	11,725	11,848	11,988	12,226	12,264	12,338	12,422	12,478
Media mensual ...	11,079	11,273	11,388	11,474	11,668	11,747	11,945	12,138	12,245	12,375	12,370	12,453

Media anual ..... **11,850** — **Mínima** ..... **5,060 el 30/9/914**

Amplitud anual ..... **1,520** — **Máxima** ..... **13,618 el 7/2/919**

Bolívar (provincia de Buenos Aires)

Iniciación de las observaciones 1/4/913 — **Freatímetro Nº 8. Tipo A**

OBSERVACIONES EFECTUADAS LOS DIAS 10, 20 Y 30 DE CADA MES Y MEDIA MENSUAL, RESPECTIVAMENTE

Días	Enero	Febrero	Marzo	Abril	Mayo	Junio	Julio	Agosto	Septiembre	Octubre	Noviembre	Diciembre
10	1,700	1,955	2,098	2,140	2,174	2,218	2,154	2,125	2,035	2,075	2,200	2,248
20	1,810	2,100	2,105	2,155	2,182	2,200	2,144	2,100	2,030	2,195	2,197	2,250
30	1,845	2,090	2,120	2,165	2,210	2,175	2,142	2,048	2,055	2,205	2,220	2,295
Media mensual ...	1,762	2,005	2,104	2,147	2,183	2,206	2,150	2,107	2,037	2,142	2,200	2,255

Media anual ..... **2,109** — **Mínima** ..... **0,253 el 14/11/914**

Amplitud anual ..... **0,650** — **Máxima** ..... **2,886 el 18/3/932**

Dolores (provincia de Buenos Aires)

Iniciación de las observaciones 1/1/913 — **Freatímetro Nº 11. Tipo A**

OBSERVACIONES EFECTUADAS LOS DIAS 10, 20 Y 30 DE CADA MES Y MEDIA MENSUAL, RESPECTIVAMENTE

Días	Enero	Febrero	Marzo	Abril	Mayo	Junio	Julio	Agosto	Septiembre	Octubre	Noviembre	Diciembre
10	1,365	1,769	1,997	2,085	2,221	2,084	1,912	1,924	1,918	1,922	1,976	2,227
20	1,470	1,946	1,964	2,117	2,146	2,010	1,879	1,957	1,930	1,910	2,024	2,328
30	1,568	2,024	2,067	2,183	2,149	1,967	1,915	1,952	1,947	1,931	2,101	2,385
Media mensual ...	1,417	1,853	2,003	2,100	2,189	2,044	1,913	1,944	1,931	1,919	2,004	2,276

Media anual ..... **1,967** — **Mínima** ..... **—0,958 el 4/9/914**

Amplitud anual ..... **0,492** — **Máxima** ..... **3,184 el 17/7/929**

Dolores - Escuela de Fruticultura (provincia de Buenos Aires)

Iniciación de las observaciones 25/1/913 — **Freatímetro Nº 27. Tipo A**

OBSERVACIONES EFECTUADAS LOS DIAS 10, 20 Y 30 DE CADA MES Y MEDIA MENSUAL, RESPECTIVAMENTE

Días	Enero	Febrero	Marzo	Abril	Mayo	Junio	Julio	Agosto	Septiembre	Octubre	Noviembre	Diciembre
10	1,190	1,650	2,000	2,212	2,295	2,360	2,420	2,405	2,400	2,360	2,340	2,560
20	1,335	1,830	2,085	2,255	2,320	2,370	2,430	2,405	2,385	2,345	2,410	2,640
30	1,470	1,000	2,170	2,305	2,340	2,400	2,405	2,405	2,387	2,335	2,400	2,760
Media mensual ...	1,277	1,738	2,055	2,233	2,315	2,371	2,412	2,405	2,393	2,349	2,372	2,610

Media anual ..... **2,21** — **Mínima** ..... **0,09 el 8/9/934**

Amplitud anual ..... **1,33** — **Máxima** ..... **2,43 el 20/7/935**

Guaminí (provincia de Buenos Aires)

Iniciación de las observaciones 16/3/913 — **Freatímetro Nº 9. Tipo A**

OBSERVACIONES EFECTUADAS LOS DIAS 10, 20 Y 30 DE CADA MES Y MEDIA MENSUAL, RESPECTIVAMENTE

Días	Enero	Febrero	Marzo	Abril	Mayo	Junio	Julio	Agosto	Septiembre	Octubre	Noviembre	Diciembre
10	4,695	4,900	5,155	5,190	5,255	5,315	5,325	5,300	5,270	5,265	5,260	5,365
20	4,740	4,980	5,130	5,230	5,280	5,305	5,305	5,280	5,260	5,245	5,265	5,365
30	4,820	5,050	5,160	5,250	5,320	5,325	5,300	5,270	5,260	5,260	5,340	5,320
Media mensual ...	4,730	4,946	5,130	5,210	5,271	5,315	5,310	5,287	5,263	5,257	5,278	5,358

Media anual ..... **5,198** — **Mínima** ..... **2,120 el 1/1/921**

Amplitud anual ..... **0,745** — **Máxima** ..... **5,380 el 13/12/935**

OBSERVACIONES FREATIMETRICAS DEL AÑO 1935

Junín (provincia de Buenos Aires)

Iniciación de las observaciones 1/9/912 — **Freatímetro N° 6. Tipo A**

OBSERVACIONES EFECTUADAS LOS DIAS 10, 20 Y 30 DE CADA MES Y MEDIA MENSUAL, RESPECTIVAMENTE

Días	Enero	Febrero	Marzo	Abril	Mayo	Junio	Julio	Agosto	Septiembre	Octubre	Noviembre	Diciembre
10	7,588	7,715	7,930	8,105	8,214	8,266	8,303	8,336	8,364	8,415	8,379	8,409
20	7,572	7,795	7,981	8,141	8,240	8,275	8,300	8,345	8,388	8,370	8,375	8,463
30	7,604	7,835	8,060	8,178	8,260	8,288	8,325	8,349	8,411	8,377	8,382	8,450
Media mensual ...	7,573	7,752	7,960	8,126	8,226	8,273	8,308	8,340	8,381	8,714	8,371	8,432

Media anual ..... **8,180** — **Mínima** ..... **3,255 el 1/1/930**

Amplitud anual ..... **0,876** — **Máxima** ..... **8,407 el 25/12/935**

Las Flores (provincia de Buenos Aires)

SUSPENDIDA HASTA EL AÑO 1940

Lincoln (provincia de Buenos Aires)

Iniciación de las observaciones 1/1/925 — **Freatímetro N° 23. Tipo A**

OBSERVACIONES EFECTUADAS LOS DIAS 10, 20 Y 30 DE CADA MES Y MEDIA MENSUAL, RESPECTIVAMENTE

Días	Enero	Febrero	Marzo	Abril	Mayo	Junio	Julio	Agosto	Septiembre	Octubre	Noviembre	Diciembre
10	5,530	5,495	5,500	5,545	5,581	5,641	5,655	5,759	5,854	5,907	5,975	6,060
20	5,510	5,495	5,520	5,555	5,608	5,630	5,687	5,782	5,870	5,927	6,010	6,135
30	5,475	5,470	5,538	5,568	5,645	5,619	5,725	5,839	5,890	5,942	6,045	6,200
Media mensual ...	5,514	5,487	5,512	5,555	5,601	5,635	5,675	5,781	5,863	5,918	5,994	6,113

Media anual ..... **5,722** — **Mínima** ..... **4,960 el 1/1/929**

Amplitud anual ..... **0,740** — **Máxima** ..... **6,680 el 27/3/933**

Pergamino (provincia de Buenos Aires)

Iniciación de las observaciones 24/6/913 — **Freatímetro N° 21. Tipo A**

OBSERVACIONES EFECTUADAS LOS DIAS 10, 20 Y 30 DE CADA MES Y MEDIA MENSUAL, RESPECTIVAMENTE

Días	Enero	Febrero	Marzo	Abril	Mayo	Junio	Julio	Agosto	Septiembre	Octubre	Noviembre	Diciembre
10	6,83	7,05	7,21	7,37	7,46	7,55	7,62	7,66	7,72	7,78	7,76	7,80
20	6,89	7,11	7,27	7,40	7,51	7,57	7,65	7,70	7,76	7,75	7,76	7,83
30	6,96	7,16	7,32	7,44	7,53	7,59	7,67	7,71	7,78	7,77	7,78	7,77
Media mensual ...	6,87	7,07	7,25	7,39	7,48	7,56	7,64	7,69	7,74	7,76	7,76	7,80

Media anual ..... **7,500** — **Mínima** ..... **6,160 el 2/12/933**

Amplitud anual ..... **1,060** — **Máxima** ..... **9,459 el 16/4/919**

Nueve de Julio (provincia de Buenos Aires)

Iniciación de las observaciones 1/1/913 — **Freatímetro N° 12. Tipo A**

OBSERVACIONES EFECTUADAS LOS DIAS 10, 20 Y 30 DE CADA MES Y MEDIA MENSUAL, RESPECTIVAMENTE

Días	Enero	Febrero	Marzo	Abril	Mayo	Junio	Julio	Agosto	Septiembre	Octubre	Noviembre	Diciembre
10	5,12	5,18	5,20	5,22	5,26	5,26	5,30	5,36	5,42	5,46	5,50	5,56
20	5,14	5,18	5,20	5,22	5,26	5,29	5,32	5,38	5,43	5,47	5,52	5,55
30	5,15	5,19	5,20	5,24	5,27	5,30	5,34	5,41	5,45	5,49	5,54	5,56
Media mensual ...	5,13	5,18	5,20	5,23	5,26	5,28	5,32	5,38	5,42	5,47	5,52	5,55

Media anual ..... **5,33** — **Mínima** ..... **5,000 el 8/1/934**

Amplitud anual ..... **0,46** — **Máxima** ..... **8,290 el 24/6/924**

OBSERVACIONES FREATIMETRICAS DEL AÑO 1935

Rojas (provincia de Buenos Aires)

Iniciación de las observaciones 1/1/925 — **Freatímetro Nº 24. Tipo A**

OBSERVACIONES EFECTUADAS LOS DIAS 10, 20 Y 30 DE CADA MES Y MEDIA MENSUAL, RESPECTIVAMENTE

Días	Enero	Febrero	Marzo	Abril	Mayo	Junio	Julio	Agosto	Septiembre	Octubre	Noviembre	Diciembre
10	6,48	6,67	6,88	7,01	7,18	7,29	7,41	7,50	7,52	7,65	7,57	7,52
20	6,52	6,71	6,92	7,07	7,21	7,33	7,46	7,52	7,53	7,57	7,57	7,50
30	6,57	6,78	6,99	7,16	7,28	7,40	7,49	7,52	7,58	7,56	7,57	7,54
Media mensual ...	6,49	6,68	6,90	7,06	7,21	7,32	7,44	7,50	7,53	7,59	7,58	7,52

Media anual ..... **7,24** — **Mínima** ..... **5,75 el 4/12/933**

Amplitud anual ..... **1,29** — **Máxima** ..... **8,72 el 3/8/929**

Tandil (provincia de Buenos Aires)

Iniciación de las observaciones 1/9/913 — **Freatímetro Nº 22. Tipo A**

OBSERVACIONES EFECTUADAS LOS DIAS 10, 20 Y 30 DE CADA MES Y MEDIA MENSUAL, RESPECTIVAMENTE

Días	Enero	Febrero	Marzo	Abril	Mayo	Junio	Julio	Agosto	Septiembre	Octubre	Noviembre	Diciembre
10	13,140	13,220	13,300	13,320	13,400	13,410	13,400	13,370	13,320	13,310	13,390	13,410
20	13,120	13,220	13,320	13,340	13,420	13,410	13,400	13,330	13,320	13,310	13,420	13,430
30	13,110	13,290	13,320	13,370	13,410	13,420	13,400	13,340	13,280	13,350	13,420	13,430
Media mensual ...	13,130	13,217	13,315	13,329	13,410	13,420	13,398	13,360	13,300	13,300	13,400	13,420

Media anual ..... **13,334** — **Mínima** ..... **11,400 el 26/5/915**

Amplitud anual ..... **0,330** — **Máxima** ..... **14,657 el 12/4/930**

Tres Arroyos (provincia de Buenos Aires)

Iniciación de las observaciones 12/11/912 — **Freatímetro Nº 10. Tipo A**

OBSERVACIONES EFECTUADAS LOS DIAS 10, 20 Y 30 DE CADA MES Y MEDIA MENSUAL, RESPECTIVAMENTE

Días	Enero	Febrero	Marzo	Abril	Mayo	Junio	Julio	Agosto	Septiembre	Octubre	Noviembre	Diciembre
10	4,608	4,880	5,029	5,065	5,068	5,025	4,983	4,837	4,832	4,944	5,109	5,241
20	4,701	4,944	5,032	5,041	5,053	5,016	4,858	4,821	4,848	4,906	5,141	5,303
30	4,782	4,981	5,097	5,041	5,054	5,015	4,847	4,807	4,903	4,937	5,225	5,338
Media mensual ...	4,665	4,908	5,038	5,055	5,060	5,022	4,918	4,827	4,853	4,924	5,120	5,393

Media anual ..... **4,971** — **Mínima** ..... **4,166 el 8/10/933**

Amplitud anual ..... **0,778** — **Máxima** ..... **5,791 el 31/12/917**

Arias (provincia de Córdoba)

Iniciación de las observaciones 19/7/912 — **Freatímetro Nº 3. Tipo A**

OBSERVACIONES EFECTUADAS LOS DIAS 10, 20 Y 30 DE CADA MES Y MEDIA MENSUAL, RESPECTIVAMENTE

Días	Enero	Febrero	Marzo	Abril	Mayo	Junio	Julio	Agosto	Septiembre	Octubre	Noviembre	Diciembre
10	3,99	4,02	4,12	4,38	4,43	4,48	4,57	4,67	4,77	4,83	4,81	4,92
20	3,94	4,04	4,18	4,40	4,45	4,51	4,59	4,70	4,80	4,76	4,80	4,98
30	3,91	4,05	4,31	4,42	4,47	4,55	4,61	4,74	4,83	4,76	4,83	5,03
Media mensual ...	3,94	4,02	4,16	4,39	4,44	4,50	4,58	4,69	4,79	4,80	4,80	4,95

Media anual ..... **4,510** — **Mínima** ..... **3,760 el 30/10/933**

Amplitud anual ..... **1,140** — **Máxima** ..... **7,767 el 31/3/914**

Bell Ville (provincia de Córdoba)

Iniciación de las observaciones 7/8/912 — **Freatímetro Nº 4. Tipo A**

OBSERVACIONES EFECTUADAS LOS DIAS 10, 20 Y 30 DE CADA MES Y MEDIA MENSUAL, RESPECTIVAMENTE

Días	Enero	Febrero	Marzo	Abril	Mayo	Junio	Julio	Agosto	Septiembre	Octubre	Noviembre	Diciembre
10	5,472	5,529	5,783	5,962	6,158	6,326	6,410	6,470	6,487	6,532	6,439	6,464
20	5,501	5,632	5,839	6,022	6,236	6,366	6,420	6,482	6,497	6,440	6,455	6,437
30	5,472	5,000	5,912	6,090	6,280	6,392	6,444	6,480	6,522	6,360	6,438	6,407
Media mensual ...	5,483	5,578	5,820	6,002	6,198	6,346	6,419	6,469	6,501	6,472	6,438	6,440

Media anual ..... **6,184** — **Mínima** ..... **4,491 el 26/4/932**

Amplitud anual ..... **1,083** — **Máxima** ..... **6,948 el 4/3/930**

OBSERVACIONES FREATIMETRICAS DEL AÑO 1935

Laboulaye (provincia de Córdoba)

Iniciación de las observaciones 19/7/913 — **Freatímetro N° 2. Tipo A**

OBSERVACIONES EFECTUADAS LOS DIAS 10, 20 Y 30 DE CADA MES Y MEDIA MENSUAL, RESPECTIVAMENTE

Días	Enero	Febrero	Marzo	Abril	Mayo	Junio	Julio	Agosto	Septiembre	Octubre	Noviembre	Diciembre
10	4,431	4,391	4,816	5,196	5,446	5,567	5,686	5,806	5,895	5,906	5,776	5,936
20	4,314	4,501	4,946	5,298	5,494	5,606	5,734	5,830	5,929	5,761	5,681	6,057
30	4,296	4,646	5,076	5,366	5,546	5,641	5,761	5,866	5,966	5,746	5,746	6,082
Media mensual ...	4,364	4,452	4,888	5,256	5,470	5,592	5,713	5,818	5,917	5,837	5,718	5,984

Media anual ..... **5,423** — **Mínima** ..... **4,000 el 21/2/920**

Amplitud anual ..... **1,800** — **Máxima** ..... **6,370 el 25/2/923**

Pilar (provincia de Córdoba)

Iniciación de las observaciones 8/3/913 — **Freatímetro N° 16. Tipo A**

OBSERVACIONES EFECTUADAS LOS DIAS 10, 20 Y 30 DE CADA MES Y MEDIA MENSUAL, RESPECTIVAMENTE

Días	Enero	Febrero	Marzo	Abril	Mayo	Junio	Julio	Agosto	Septiembre	Octubre	Noviembre	Diciembre
10	5,319	5,438	5,581	5,627	5,550	5,437	5,407	5,337	5,516	5,327	5,241	5,399
20	5,314	5,487	5,487	5,708	5,497	5,384	5,397	5,310	5,586	5,141	5,358	5,335
30	5,285	5,532	5,592	5,677	5,479	5,438	5,414	5,412	5,587	5,165	5,261	5,279
Media mensual ...	5,301	5,454	5,547	5,667	5,514	5,460	5,395	5,357	5,543	5,267	5,268	5,325

Media anual ..... **5,421** — **Mínima** ..... **4,628 el 9/12/922**

Amplitud anual ..... **0,595** — **Máxima** ..... **6,929 el 5/12/916**

Esperanza (provincia de Santa Fe)

Iniciación de las observaciones 7/4/913 — **Freatímetro N° 18. Tipo A**

OBSERVACIONES EFECTUADAS LOS DIAS 10, 20 Y 30 DE CADA MES Y MEDIA MENSUAL, RESPECTIVAMENTE

Días	Enero	Febrero	Marzo	Abril	Mayo	Junio	Julio	Agosto	Septiembre	Octubre	Noviembre	Diciembre
10	8,801	8,901	8,961	9,016	9,103	9,201	9,311	9,359	9,457	9,551	9,611	9,626
20	8,832	8,929	8,951	9,041	9,137	9,221	9,281	9,411	9,496	9,531	9,601	9,671
30	8,846	8,941	8,980	9,066	9,161	9,266	9,331	9,406	9,526	9,576	9,621	9,661
Media mensual ...	8,815	8,902	8,961	9,031	9,131	9,230	9,309	9,380	9,474	9,544	9,604	9,652

Media anual ..... **9,254** — **Mínima** ..... **2,261 el 29/5/915**

Amplitud anual ..... **0,920** — **Máxima** ..... **11,099 el 22/4/930**

Buena Esperanza (provincia de San Luis)

Iniciación de las observaciones 1/8/914 — **Freatímetro N° 14. Tipo A**

OBSERVACIONES EFECTUADAS LOS DIAS 10, 20 Y 30 DE CADA MES Y MEDIA MENSUAL, RESPECTIVAMENTE

Días	Enero	Febrero	Marzo	Abril	Mayo	Junio	Julio	Agosto	Septiembre	Octubre	Noviembre	Diciembre
10	5,37	5,36	5,40	5,44	5,45	5,44	5,45	5,45	5,46	5,45	5,45	5,50
20	5,35	5,36	5,42	5,45	5,45	5,44	5,45	5,45	5,46	5,44	5,46	5,52
30	5,34	5,37	5,43	5,45	5,44	5,44	5,45	5,45	5,47	5,43	5,47	5,54
Media mensual ...	5,36	5,36	5,41	5,45	5,45	5,44	5,45	5,45	5,46	5,44	5,45	5,51

Media anual ..... **5,440** — **Mínima** ..... **5,166 el 1/1/928**

Amplitud anual ..... **0,200** — **Máxima** ..... **6,106 el 31/12/916**

DATOS HIDROMETRICOS

AÑO 1936

●

LAS OBSERVACIONES INDICADAS EN LAS PLANILLAS HIDROMETRICAS REPRESENTAN LA ALTURA DEL NIVEL DEL AGUA RESPECTO A UN CERO ARBITRARIO

RIO URUGUAY

Nombre del lugar: **BARRA CONCEPCION** **Territorio de MISIONES**

Hidrómetro Nº 63. Tipo D. G. N. y P. Perteneciente a la Dirección General de Navegación y Puertos (M. O. P.).

Fecha en que inician las observaciones: 1º de enero de 1903. Hora en que se efectúa la observación: 7.00 horas.

DURANTE EL PERIODO 1903 - 1936

Altura máxima. 17.80 Observada ... 4/10/911

Altura mínima. 0.03 Observada ... 10/1/911

AÑO 1936

Máxima anual .. 15.15 Mínima anual .. 0.44

Media anual ... 2.42 Amplitud anual . 14.71

Días	Enero	Febrero	Marzo	Abril	Mayo	Junio	Julio	Agosto	Septiembre	Octubre	Noviembre	Diciembre
1	2.19	1.35	0.94	1.44	1.40	1.85	2.25	3.17	7.07	3.37	1.44	0.96
2	2.19	1.47	0.86	1.20	1.90	2.18	2.12	2.70	5.70	3.35	1.42	0.94
3	2.09	1.45	0.86	1.18	2.28	2.75	2.00	2.42	4.16	3.40	1.40	0.88
4	1.99	1.37	0.80	1.09	2.28	3.38	1.88	2.24	3.37	3.82	1.42	0.80
5	2.06	1.24	0.74	1.00	2.19	6.53	1.98	2.10	2.98	3.89	1.54	0.85
6	2.24	1.14	0.70	1.00	2.15	8.67	2.20	2.05	2.95	6.00	1.53	0.84
7	2.14	1.02	0.64	0.90	2.41	9.87	3.16	2.11	2.98	6.17	1.66	0.84
8	1.98	0.92	0.60	0.87	2.48	11.16	3.50	3.37	3.00	7.83	2.00	0.82
9	1.86	0.90	0.55	0.90	2.56	12.90	3.40	5.94	2.86	5.72	2.16	0.82
10	1.82	0.87	0.55	0.85	2.94	14.24	3.16	5.38	2.96	5.62	2.10	0.80
11	1.84	0.81	0.51	0.80	2.83	14.78	4.06	4.12	3.10	5.74	2.06	0.80
12	1.81	0.80	0.50	0.74	2.57	15.15	4.91	3.34	2.71	6.22	2.50	0.85
13	1.77	0.77	0.47	0.74	2.65	13.78	4.84	2.91	2.44	6.00	2.27	0.84
14	1.66	0.74	0.47	0.75	3.34	11.15	4.02	2.62	2.24	5.28	2.04	0.92
15	1.62	0.78	0.46	0.74	3.30	8.60	3.29	2.48	2.08	4.08	2.10	0.96
16	1.56	0.75	0.46	0.71	3.00	6.66	2.96	2.48	2.02	3.37	2.16	0.88
17	1.47	0.73	0.44	0.70	2.82	5.22	2.89	3.22	1.86	3.10	1.96	0.82
18	1.38	0.72	0.44	0.68	3.00	4.16	3.00	5.78	1.78	2.80	1.78	0.76
19	1.29	0.72	0.50	0.64	2.83	3.57	3.00	5.20	1.77	2.70	1.62	0.72
20	1.20	0.72	0.50	0.64	2.55	3.15	2.79	3.98	1.80	2.58	1.48	0.68
21	1.14	0.78	0.50	0.63	2.54	2.91	2.47	3.30	1.95	2.50	1.36	0.68
22	1.10	0.75	0.48	0.62	2.50	2.71	2.28	2.98	2.09	2.37	1.28	0.68
23	1.07	0.71	0.48	0.68	2.70	2.53	2.15	2.95	2.48	2.24	1.22	0.87
24	1.04	0.71	0.66	0.66	2.86	2.40	2.37	3.06	3.12	2.12	1.18	1.10
25	1.00	0.70	1.70	0.64	2.60	2.40	3.47	3.12	3.02	2.01	1.13	1.14
26	0.99	0.69	3.30	0.62	2.24	2.46	4.98	2.94	3.37	1.88	1.10	1.09
27	1.12	0.77	3.09	0.60	1.88	2.61	6.34	2.69	4.41	1.76	1.02	1.38
28	1.30	0.85	2.95	0.59	1.77	2.70	6.07	2.76	3.70	1.65	1.00	1.33
29	1.35	0.94	2.40	0.56	1.77	2.57	5.53	5.42	3.04	1.56	0.96	1.36
30	1.33		1.82	0.70	1.73	2.39	4.61	7.36	3.07	1.51	1.00	1.45
31	1.34		1.68		1.77		3.84	7.78		1.47		1.35
Suma	**48.94**	**26.17**	**31.05**	**23.87**	**75.84**	**185.43**	**105.52**	**111.97**	**90.08**	**112.11**	**47.89**	**29.21**
Media mensual	1.58	0.90	1.00	0.80	2.45	6.15	3.40	3.61	3.00	3.62	1.60	0.94
Máxima	2.24	1.47	3.30	1.44	3.34	15.15	6.34	7.78	7.07	7.83	2.50	1.45
Mínima	0.99	0.69	0.44	0.56	1.40	1.85	1.88	2.05	2.77	1.51	0.96	0.68
Amplitud mensual	1.25	0.78	2.86	0.88	1.94	13.30	4.46	5.73	5.30	6.32	1.54	0.77
Normal	1.30	1.22	1.27	1.48	2.11	3.19	2.65	2.62	3.19	3.26	2.02	1.53
Años	34	34	34	34	34							

RIO URUGUAY

Nombre del lugar: **SANTO TOME** **Provincia de CORRIENTES**

Hidrómetro Nº 64. Tipo D. G. N. y P. Perteneciente a la Dirección General de Navegación y Puertos (M. O. P.).

Fecha en que inician las observaciones: 1º de enero de 1898. Hora en que se efectúa la observación: 7.00 horas.

DURANTE EL PERIODO 1898 - 1936

Altura máxima. 15.36 Observada ... 24/6/923

Altura mínima. 0.05 Observada ... 13/1/911

AÑO 1936

Máxima anual .. 14.47 Mínima anual .. 0.72

Media anual ... 4.12 Amplitud anual . 13.75

Días	Enero	Febrero	Marzo	Abril	Mayo	Junio	Julio	Agosto	Septiembre	Octubre	Noviembre	Diciembre
1	3.80	2.50	1.56	3.29	1.80	3.78	4.42	6.50	9.72	6.12	2.84	1.90
2	3.96	2.54	1.58	2.86	3.02	4.50	4.16	5.52	9.24	6.22	2.78	1.90
3	3.94	2.68	1.56	2.64	3.78	5.00	3.94	5.00	8.24	6.24	2.70	1.80
4	3.76	2.68	1.46	2.54	4.18	5.76	3.70	4.56	7.10	6.44	2.60	1.74
5	3.62	2.56	1.40	2.34	4.14	7.12	3.56	4.13	6.22	6.92	2.73	1.70
6	3.79	2.38	1.30	2.08	4.14	9.50	3.66	3.90	5.84	7.94	2.85	1.65
7	3.84	2.16	1.20	1.88	4.40	10.62	4.36	3.83	5.70	8.84	3.00	1.65
8	3.78	2.00	1.10	1.74	4.68	11.42	5.36	4.04	5.62	8.80	3.15	1.64
9	3.60	1.84	1.03	1.64	4.86	12.28	5.90	6.80	5.46	8.76	3.60	1.64
10	3.40	1.70	0.98	1.62	5.08	13.12	5.80	7.90	5.22	8.70	3.82	1.62
11	3.32	1.60	0.92	1.57	5.50	13.83	5.79	7.46	5.36	8.68	3.82	1.62
12	3.30	1.50	0.88	1.47	5.30	14.28	6.96	6.58	5.24	8.88	4.02	1.65
13	3.27	1.42	0.82	1.37	5.27	14.47	7.42	5.78	4.84	8.94	4.31	1.67
14	3.17	1.37	0.81	1.30	6.38	14.06	7.20	5.16	4.41	8.66	4.07	1.70
15	3.06	1.40	0.76	1.31	6.82	13.10	6.48	4.74	4.08	8.00	3.80	1.78
16	2.98	1.36	0.74	1.30	6.64	11.87	5.74	4.50	3.80	7.08	3.80	1.81
17	2.90	1.35	0.74	1.24	6.40	10.60	5.30	4.92	3.60	6.40	3.78	1.76
18	2.75	1.30	0.74	1.22	6.52	9.51	5.16	7.14	3.40	5.86	3.54	1.66
19	2.60	1.28	0.72	1.18	6.56	8.49	5.24	7.80	3.29	5.40	3.30	1.60
20	2.44	1.26	0.80	1.12	6.16	7.56	5.14	7.26	3.25	5.08	3.10	1.47
21	2.30	1.30	0.84	1.07	5.86	6.74	4.40	6.46	3.32	4.92	2.82	1.41
22	2.26	1.34	0.84	1.08	5.68	6.00	4.42	5.72	3.50	4.70	2.58	1.40
23	2.10	1.30	0.88	1.14	6.10	5.40	4.14	5.30	3.80	4.46	2.46	1.54
24	2.03	1.26	0.96	1.22	6.22	4.96	4.30	5.20	4.72	4.19	2.20	1.72
25	2.00	1.22	2.42	1.18	5.80	4.84	5.44	5.30	5.26	3.94	2.22	2.04
26	1.96	1.20	5.46	1.12	5.46	4.90	6.86	5.34	5.26	3.70	2.20	2.16
27	1.95	1.20	6.20	1.08	4.86	5.00	8.24	5.08	6.30	3.50	2.12	2.18
28	2.16	1.28	6.04	1.04	4.20	4.98	8.68	5.08	6.60	3.26	2.00	2.44
29	2.38	1.43	5.50	1.00	3.95	4.90	8.50	6.10	6.00	3.08	1.90	2.48
30	2.50		4.74	1.06	3.74	4.70	8.08	8.46	6.00	3.00	1.93	2.46
31	2.51		3.92		3.60		7.32	9.48		2.90		2.68
Suma	**91.43**	**48.41**	**58.90**	**46.70**	**157.10**	**253.29**	**175.67**	**181.04**	**160.39**	**189.61**	**90.04**	**56.47**
Media mensual	2.95	1.67	1.90	1.56	5.07	8.44	5.69	5.84	5.38	6.12	3.00	1.82
Máxima	3.96	2.68	6.20	3.29	6.82	14.47	8.68	9.48	9.72	8.94	4.07	2.68
Mínima	1.95	1.20	0.72	1.00	1.80	3.78	3.56	3.83	3.25	2.90	1.90	1.40
Amplitud mensual	2.01	1.48	5.48	2.29	5.02	10.69	5.12	5.65	6.47	6.04	2.17	0.88
Normal	2.36	2.22	2.33	2.65	3.54	5.04	4.53	4.39	5.13	5.25	3.54	2.78
Años	34	34	34	34	34	34	34	34	34	34	34	34

RIO URUGUAY

Nombre del lugar: **LA CRUZ** **Provincia de CORRIENTES**

Hidrómetro Nº 66. Tipo D. G. N. y P. Perteneciente a la Dirección General de Navegación y Puertos (M. O. P.).

Fecha en que inician las observaciones: 1º de mayo de 1902. Hora en que se efectúa la observación: 7.00 horas.

DURANTE EL PERIODO 1902 - 1936

Altura máxima. 13.20 Observada ... 25/6/923

Altura mínima. —0.16 Observada ... 14/12/917

AÑO 1936

Máxima anual .. 12.42 Mínima anual ... 0.34

Media anual ... 4.08 Amplitud anual . 12.08

Días	Enero	Febrero	Marzo	Abril	Mayo	Junio	Julio	Agosto	Septiembre	Octubre	Noviembre	Diciembre
1	3.84	2.26	0.88	4.10	1.06	6.48	5.06	7.18	7.82	5.96	2.86	1.60
2	3.82	2.24	1.04	3.50	1.56	6.48	4.82	6.72	8.14	6.18	2.76	1.54
3	3.80	2.20	1.14	3.52	2.38	6.52	4.60	6.16	8.16	6.30	2.66	1.52
4	3.70	2.16	1.14	3.28	3.10	6.68	4.38	5.60	7.92	6.50	2.64	1.50
5	3.56	2.18	1.08	3.08	3.56	6.98	4.16	5.10	7.50	6.74	2.64	1.46
6	3.38	1.08	1.02	2.78	3.70	7.80	3.92	4.66	7.04	7.14	2.62	1.36
7	3.40	1.98	0.98	2.48	4.04	8.50	3.94	4.24	6.64	7.80	2.64	1.32
8	3.46	1.96	0.88	2.24	4.28	9.00	4.50	4.26	6.30	8.20	2.74	1.38
9	3.56	1.84	0.82	2.02	4.50	9.52	5.14	4.60	6.00	8.50	2.88	1.32
10	3.42	1.66	0.74	1.96	4.74	10.08	5.46	6.00	5.68	8.70	3.14	1.26
11	3.34	1.48	0.68	1.80	5.18	10.64	5.52	6.58	5.42	8.90	3.32	1.24
12	3.16	1.34	0.62	1.62	5.44	11.22	5.74	6.50	5.30	9.06	3.38	1.22
13	3.04	1.24	0.58	1.54	5.76	11.76	6.24	6.14	5.12	9.26	3.60	1.22
14	2.94	1.16	0.52	1.40	6.46	12.22	6.50	5.60	4.68	9.36	3.78	1.22
15	2.84	1.10	0.48	1.30	7.04	12.42	6.44	5.22	4.44	9.32	3.74	1.22
16	2.72	1.06	0.42	1.20	7.36	12.32	6.06	4.74	4.04	9.16	3.56	1.30
17	2.60	1.02	0.38	1.16	7.52	11.94	5.60	4.44	3.70	8.84	3.50	1.32
18	2.44	1.00	0.38	1.10	7.74	11.50	5.22	4.90	3.52	8.44	3.38	1.32
19	2.30	0.98	0.36	1.02	7.84	10.92	5.00	5.94	3.26	8.00	3.20	1.26
20	2.12	0.96	0.34	1.02	7.82	10.24	4.86	6.30	3.08	7.46	3.00	1.20
21	2.00	0.98	0.34	1.00	7.76	9.62	4.70	6.24	2.94	6.94	2.72	1.12
22	1.90	0.98	0.42	1.00	7.70	8.74	4.56	5.84	2.94	6.40	2.50	1.14
23	1.84	0.98	0.48	1.02	7.86	8.00	4.20	5.32	3.06	5.84	2.32	1.12
24	1.86	0.98	0.60	1.02	7.96	7.28	4.14	4.96	3.28	5.30	2.16	1.10
25	1.86	0.98	1.10	1.02	7.98	6.70	4.52	4.78	3.90	4.84	2.02	1.22
26	1.92	0.94	2.80	1.00	7.94	6.20	5.36	4.78	4.30	4.42	2.00	1.44
27	1.90	0.90	4.70	0.98	7.78	5.84	6.34	4.72	4.56	4.10	1.98	1.72
28	1.90	0.86	5.32	0.92	7.54	5.64	7.08	4.72	5.14	3.70	1.94	1.86
29	2.00	0.88	5.46	0.88	7.26	5.48	7.46	5.00	5.46	3.40	1.76	1.98
30	2.18		5.22	0.92	6.94	5.28	7.60	6.06	5.78	3.20	1.66	2.02
31	2.26		4.74		6.66		7.50	7.18		2.98		2.12
Suma	**85.06**	**40.38**	**45.66**	**51.88**	**184.46**	**262.00**	**166.62**	**170.48**	**155.12**	**210.94**	**83.10**	**43.62**
Media mensual	2.74	1.39	1.47	1.73	5.95	8.73	5.37	5.50	5.17	6.80	2.77	1.41
Máximo	3.84	2.26	5.46	4.10	7.98	12.42	7.60	7.18	8.16	9.36	3.78	2.12
Mínima	1.84	0.86	0.34	0.88	1.06	5.28	3.92	4.24	2.94	2.98	1.66	1.10
Amplitud mensual	2.00	1.40	5.12	3.22	6.92	7.14	3.68	2.94	5.22	6.38	2.12	1.02
Normal	2.10	1.89	2.07	2.64	3.54	4.96	4.53	4.30	4.97	5.18	3.43	2.57
Años	34	34	34	34	34	34	34	34	34	34	34	34

RIO URUGUAY

Nombre del lugar: **ALVEAR** **Provincia de CORRIENTES**

Hidrómetro Nº 65. Tipo D. G. N. y P. Perteneciente a la Dirección General de Navegación y Puertos (M. O. P.).

Fecha en que inician las observaciones: 1º de enero de 1903. Hora en que se efectúa la observación: 7.00 horas.

DURANTE EL PERIODO 1903 - 1936

Altura máxima. 13.50 Altura mínima. —0.12

Observada ... 26/5/923 Observada ... 16/5/935

AÑO 1936

Máxima anual .. 12.62 Media anual ... 4.07

Mínima anual .. 0.16 Amplitud anual . 12.46

Días	Enero	Febrero	Marzo	Abril	Mayo	Junio	Julio	Agosto	Septiembre	Octubre	Noviembre	Diciembre
1	3.90	2.20	0.76	4.14	0.84	6.37	5.10	7.22	7.98	6.00	2.92	1.52
2	3.82	2.26	0.87	3.50	1.54	6.38	4.84	6.70	8.26	6.18	2.80	1.48
3	3.78	2.26	0.96	3.52	2.48	6.46	4.60	6.16	8.26	6.32	2.72	1.50
4	3.63	2.24	0.96	3.36	3.22	6.63	4.37	5.60	7.96	6.48	2.68	1.50
5	3.50	2.23	0.88	3.14	3.64	6.98	4.16	5.10	7.52	6.78	2.68	1.36
6	3.50	2.12	0.84	2.76	3.88	7.88	3.98	4.66	7.04	7.22	2.66	1.30
7	3.52	1.98	0.78	2.48	4.06	8.60	4.00	4.36	6.60	7.88	2.70	1.24
8	3.57	1.82	0.70	2.32	4.21	9.15	4.60	4.24	6.28	8.30	2.82	1.32
9	3.64	1.76	0.62	2.02	4.50	9.17	5.20	4.76	6.00	8.54	3.01	1.24
10	3.50	1.56	0.54	1.80	4.78	10.20	5.52	6.18	5.69	8.76	3.26	1.20
11	3.28	1.40	0.46	1.66	5.18	10.80	5.55	6.68	5.44	8.92	3.43	1.16
12	3.02	1.25	0.41	1.49	5.46	11.48	5.83	6.56	5.36	9.10	3.48	1.16
13	2.90	1.00	0.36	1.44	5.76	12.02	6.34	6.17	5.10	9.28	3.72	1.18
14	2.80	0.94	0.32	1.28	6.46	12.45	6.60	5.66	4.80	9.40	3.88	1.20
15	2.65	0.90	0.28	1.18	7.06	12.62	6.46	5.10	4.46	9.38	3.76	1.20
16	2.50	0.85	0.22	1.00	7.37	12.50	6.08	4.74	4.08	9.14	3.64	1.22
17	2.34	0.82	0.20	0.96	7.54	12.10	5.64	4.48	3.77	8.80	3.56	1.28
18	2.25	0.78	0.17	0.90	7.74	11.65	5.20	5.10	3.58	8.38	3.46	1.26
19	2.24	0.76	0.18	0.86	7.82	11.00	5.02	6.10	3.28	7.90	3.26	1.20
20	2.18	0.76	0.16	0.82	7.80	10.24	4.94	6.45	3.14	7.40	3.04	1.16
21	2.06	0.76	0.18	0.76	7.72	9.50	4.76	6.32	3.02	6.88	2.76	1.06
22	1.90	0.74	0.24	0.84	7.64	8.76	4.52	5.88	3.02	6.32	2.53	1.06
23	1.78	0.77	0.34	0.82	7.82	8.02	4.24	5.38	3.02	5.70	2.32	1.00
24	1.78	0.78	0.40	0.84	7.94	7.26	4.14	5.02	3.42	5.28	2.20	1.00
25	1.82	0.76	0.98	0.82	7.96	6.68	4.60	4.90	4.07	4.82	2.08	1.12
26	1.81	0.76	2.95	0.80	7.88	6.18	5.48	4.86	4.40	4.42	2.04	1.42
27	1.76	0.68	4.90	0.76	7.70	5.84	6.46	4.80	4.70	4.04	1.90	1.62
28	1.86	0.66	5.44	0.72	7.46	5.64	7.22	4.76	5.30	3.72	1.78	1.78
29	2.00	0.68	5.52	0.67	7.16	5.50	7.60	5.04	5.56	3.46	1.66	1.96
30	2.20		5.26	0.74	6.82	5.31	7.70	6.22	5.82	3.18	1.60	2.02
31	2.28		4.76		6.54		7.56	7.34		3.06		2.18
Suma	**83.77**	**36.48**	**41.64**	**48.40**	**183.98**	**263.37**	**168.31**	**172.54**	**156.93**	**211.04**	**84.35**	**41.90**
Media mensual	2.70	1.26	1.34	1.61	5.94	8.78	5.43	5.57	5.23	6.81	2.81	1.35
Máxima	3.90	2.26	5.52	4.14	7.96	12.62	7.70	7.34	8.26	9.40	3.88	2.18
Mínima	1.76	0.66	0.16	0.67	0.84	5.31	3.98	4.24	3.02	3.06	1.60	1.00
Amplitud mensual	2.14	1.60	5.36	3.47	7.12	7.31	3.72	3.10	5.24	6.34	2.28	1.18
Normal	2.08	1.86	2.05	2.61	3.51	5.01	4.56	4.33	5.02	5.22	3.45	2.58
Años	34	34	34	34	34	34	34	34	34	34	34	34

RIO URUGUAY

Nombre del lugar: **YAPEYU** **Provincia de CORRIENTES**

Hidrómetro Nº 67. Tipo D. G. N. y P. Perteneciente a la Dirección General de Navegación y Puertos (M. O. P.).

Fecha en que inician las observaciones: 3 de mayo de 1912. Hora en que se efectúa la observación: 7.00 horas.

DURANTE EL PERIODO 1912 - 1936

Altura máxima. 11.78 Observada ... 26/6/923

Altura mínima. —0.12 Observada ... 14/12/917

AÑO 1936

Máxima anual .. 11.24 Mínima anual .. 0.22

Media anual ... 3.73 Amplitud anual . 11.02

Días	Enero	Febrero	Marzo	Abril	Mayo	Junio	Julio	Agosto	Septiembre	Octubre	Noviembre	Diciembre
1	3.50	2.12	0.70	3.78	0.96	6.26	4.66	6.64	6.96	5.46	2.60	1.38
2	3.50	2.08	0.76	3.24	1.32	6.22	4.44	6.34	7.36	5.64	2.54	1.34
3	3.44	2.02	0.86	3.38	2.10	6.20	4.36	5.72	7.50	5.82	2.48	1.30
4	3.36	2.02	0.88	3.22	2.80	6.32	4.04	5.20	7.38	6.00	2.44	1.30
5	3.22	2.00	0.76	2.98	3.24	6.54	3.82	4.70	7.04	6.20	2.40	1.22
6	3.08	1.96	0.84	2.68	3.48	7.10	3.68	4.32	6.60	6.56	2.38	1.12
7	3.06	1.78	0.78	2.40	3.70	7.74	3.68	4.06	6.20	7.10	2.40	1.10
8	3.04	1.68	0.70	2.18	3.90	8.28	4.02	3.86	5.94	7.54	2.50	1.10
9	3.38	1.54	0.64	2.00	4.10	8.74	4.54	4.06	5.54	7.86	2.60	1.10
10	3.18	1.42	0.58	1.86	4.40	9.18	4.68	5.10	5.22	8.14	2.82	1.06
11	3.04	1.32	0.50	1.68	4.78	9.64	4.98	5.78	4.96	8.36	3.00	1.06
12	2.90	1.20	0.48	1.54	5.04	10.10	5.10	5.84	4.84	8.56	3.02	1.04
13	2.74	1.10	0.44	1.40	5.40	10.56	5.56	5.54	4.66	8.74	3.22	1.04
14	2.64	0.92	0.40	1.30	6.00	10.94	5.80	5.10	4.36	8.88	3.42	1.06
15	2.56	0.90	0.38	1.18	6.54	11.20	5.82	4.68	4.04	8.92	3.42	1.06
16	2.40	0.80	0.34	1.12	6.90	11.24	5.50	4.26	3.72	8.78	3.24	1.08
17	2.32	0.80	0.30	1.08	7.06	11.08	5.10	4.08	3.42	8.50	3.16	1.12
18	2.18	0.80	0.28	0.98	7.36	10.76	4.72	4.16	3.16	8.12	3.06	1.12
19	2.04	0.76	0.26	0.96	7.40	10.30	4.50	5.02	2.96	7.68	2.80	1.06
20	1.98	0.70	0.26	0.88	7.44	9.70	4.36	5.52	2.78	7.12	2.70	1.04
21	1.84	0.78	0.22	0.84	7.40	9.10	4.20	5.52	2.68	6.60	2.46	0.96
22	1.70	0.76	0.22	0.70	7.38	8.42	4.02	5.20	2.62	6.08	2.24	0.98
23	1.62	0.78	0.34	0.86	7.48	7.68	3.78	4.78	2.66	5.84	2.10	0.96
24	1.56	0.80	0.44	0.84	7.62	6.49	3.72	4.42	2.86	4.98	1.98	0.90
25	1.68	0.78	0.88	0.84	7.68	6.30	4.04	4.20	3.30	4.48	1.88	1.02
26	1.76	0.76	2.20	0.84	7.66	5.80	4.74	4.18	3.68	4.06	1.80	1.22
27	1.76	0.72	4.00	0.82	7.52	5.40	5.56	4.08	3.90	3.74	1.72	1.48
28	1.78	0.68	4.70	0.80	7.30	5.20	6.04	4.24	4.40	3.40	1.62	1.64
29	1.94	0.68	4.86	0.74	7.04	5.04	6.66	4.44	4.80	3.14	1.52	1.78
30	2.06		4.72	0.76	6.76	4.88	6.88	5.26	5.28	2.90	1.46	1.88
31	2.12		4.34		6.46		6.86	6.28		2.76		1.98
Suma	**77.38**	**34.66**	**38.06**	**47.88**	**174.22**	**242.41**	**149.86**	**152.58**	**140.82**	**197.96**	**74.98**	**37.50**
Media mensual	2.50	1.19	1.23	1.60	5.62	8.08	4.83	4.92	4.69	6.38	2.50	1.21
Máxima	3.50	2.12	4.86	3.78	7.68	11.24	6.88	6.64	7.50	8.92	3.42	1.98
Mínima	1.56	0.68	0.22	0.70	0.96	4.88	3.68	3.86	2.62	2.76	1.46	0.90
Amplitud mensual	1.94	1.44	4.64	3.08	6.72	6.36	3.20	2.78	4.88	6.16	1.96	1.08
Normal	1.86	1.67	1.85	2.42	3.18	4.55	4.14	3.91	4.51	4.70	3.08	2.31
Años	34	34	34	34	34	34	34	34	34	34	34	34

RIO URUGUAY

Nombre del lugar: **PASO DE LOS LIBRES** **Provincia de CORRIENTES**

Hidrómetro Nº 68. Tipo D. G. N. y P. Perteneciente a la Dirección General de Navegación y Puertos (M. O. P.).

Fecha en que inician las observaciones: 1º de noviembre de 1893. Hora en que se efectúa la observación: 7.00 horas.

DURANTE EL PERIODO 1893 - 1936

Altura máxima. 11.75 Altura mínima. 0.00

Observada ... 22/10/929 Observada ... 31/3/926

AÑO 1936

Máxima anual .. 11.01 Media anual ... 3.63

Mínima anual .. 0.18 Amplitud anual . 10.83

Días	Enero	Febrero	Marzo	Abril	Mayo	Junio	Julio	Agosto	Septiembre	Octubre	Noviembre	Diciembre
1	3.38	2.04	0.58	3.85	0.82	6.20	4.60	6.56	6.48	5.35	2.57	1.30
2	3.39	1.95	0.60	3.40	1.04	6.14	4.44	6.30	6.94	5.46	2.34	1.26
3	3.32	1.90	0.72	3.72	1.60	6.08	4.24	5.84	7.16	5.55	2.34	1.20
4	3.28	1.88	0.76	3.40	2.38	6.15	4.00	5.28	7.22	5.90	2.34	1.18
5	3.15	1.85	0.77	3.03	2.95	6.26	3.82	4.70	7.02	6.00	2.28	1.15
6	3.00	1.72	0.70	2.68	3.38	6.60	3.62	4.36	6.66	6.20	2.26	1.08
7	2.94	1.70	0.70	2.40	3.64	7.20	3.56	4.04	6.24	6.65	2.30	1.03
8	3.10	1.58	0.66	2.20	3.76	7.70	3.86	3.75	5.86	7.04	2.32	1.09
9	3.67	1.44	0.59	1.97	3.95	8.14	4.30	3.69	5.50	7.44	2.40	0.98
10	3.30	1.30	0.50	1.78	4.40	8.60	4.68	4.60	5.26	7.72	2.69	0.98
11	3.20	1.20	0.48	1.60	4.64	9.06	4.88	5.42	5.00	7.94	2.92	0.96
12	2.90	1.09	0.43	1.40	4.90	9.56	4.94	5.00	4.70	8.14	2.90	0.94
13	2.70	0.95	0.39	1.30	5.30	10.04	5.24	5.50	4.60	8.32	3.02	0.94
14	2.60	0.90	0.35	1.20	5.65	10.51	5.59	5.16	4.48	8.50	3.26	0.90
15	2.48	0.80	0.31	1.08	6.20	10.85	5.66	4.74	4.10	8.58	3.28	0.90
16	2.30	0.80	0.28	1.00	6.56	11.01	5.50	4.30	3.74	8.54	3.20	0.90
17	2.29	0.74	0.25	0.93	7.00	11.01	5.16	3.90	3.46	8.40	3.07	0.96
18	2.10	0.70	0.22	0.90	7.30	10.78	4.76	3.92	3.14	8.10	2.94	0.98
19	2.00	0.70	0.21	0.86	7.26	10.35	4.35	4.58	2.96	7.52	2.84	0.96
20	1.82	0.69	0.19	0.82	7.26	9.84	4.28	5.22	2.85	7.38	2.60	0.92
21	1.70	0.68	0.18	0.77	7.26	9.24	4.17	5.38	2.63	6.72	2.40	0.92
22	1.62	0.68	0.19	0.76	7.22	8.60	4.02	5.20	2.56	6.22	2.25	1.72
23	1.60	0.68	0.40	0.76	7.28	7.92	3.80	4.80	2.40	5.52	2.06	1.32
24	1.80	0.68	0.47	0.72	7.36	7.24	3.82	4.44	2.58	5.05	1.88	1.00
25	2.08	0.68	1.46	0.77	7.40	6.60	3.92	4.17	2.76	4.60	1.81	0.88
26	2.08	0.67	2.36	0.77	7.40	5.96	4.44	4.06	3.42	4.02	1.62	0.86
27	2.83	0.64	3.35	0.77	7.38	5.50	5.14	4.09	3.66	3.74	1.62	1.22
28	1.80	0.60	4.42	0.70	7.20	5.21	5.86	4.20	4.10	3.44	1.56	1.42
29	1.80	0.58	4.69	0.68	6.98	5.00	6.32	4.50	4.69	3.16	1.47	1.56
30	1.98		4.69	0.68	6.60	4.84	6.32	4.90	5.30	2.92	1.38	1.72
31	2.04		4.40		6.48		6.66	5.77		2.66		1.77
Suma	**78.25**	**31.82**	**36.30**	**46.90**	**168.55**	**238.19**	**145.95**	**148.37**	**137.47**	**192.78**	**71.92**	**35.00**
Media mensual	2.52	1.10	1.17	1.56	5.44	7.94	4.72	4.79	4.58	6.22	2.40	1.13
Máxima	3.67	2.04	4.69	3.85	7.40	11.01	6.66	6.56	7.22	8.58	3.28	1.77
Mínima	1.60	0.58	0.18	0.68	0.82	4.84	3.56	3.69	2.40	2.66	1.38	0.86
Amplitud mensual	2.07	1.46	4.51	3.17	6.58	6.17	3.10	2.87	4.82	5.92	1.90	0.91
Normal	1.77	1.55	1.75	2.46	3.07	4.42	4.03	3.79	4.36	4.59	3.29	2.21
Años	34	34	34	34	34	34	34	34	34	34	34	34

RIO URUGUAY

Nombre del lugar: **MONTE CASEROS** **Provincia de CORRIENTES**

Hidrómetro Nº 69. Tipo D. G. N. y P. Perteneciente a la Dirección General de Navegación y Puertos (M. O. P.).

Fecha en que inician las observaciones: 1º de enero de 1903. Hora en que se efectúa la observación: 7.00 horas.

DURANTE EL PERIODO 1903 - 1936

Altura máxima. 9.28 Altura mínima. 0.00

Observada ... 23/10/929 Observada ... 9/2/907

AÑO 1936

Máxima anual .. 8.56 Media anual ... 2.80

Mínima anual .. 0.14 Amplitud anual . 8.42

Días	Enero	Febrero	Marzo	Abril	Mayo	Junio	Julio	Agosto	Septiembre	Octubre	Noviembre	Diciembre
1	2.48	2.42	0.46	3.02	0.72	4.96	3.70	4.78	4.62	3.72	2.04	0.92
2	2.45	2.20	0.44	2.86	1.08	4.80	3.40	4.62	4.96	3.84	1.94	0.82
3	2.38	1.92	0.46	3.18	1.32	4.80	3.16	4.50	5.10	4.10	1.84	0.76
4	2.34	1.70	0.50	3.10	1.64	4.80	2.98	4.10	5.14	4.60	1.76	0.68
5	2.30	1.60	0.53	2.96	2.00	4.80	2.84	3.58	5.08	4.64	1.74	0.62
6	2.10	1.54	0.54	2.76	2.20	4.92	2.68	3.25	4.90	4.90	1.70	0.76
7	2.10	1.46	0.52	2.48	2.44	5.22	2.60	2.98	4.48	5.08	1.64	0.74
8	2.04	1.38	0.50	2.14	2.66	5.50	2.74	2.76	4.38	5.26	1.64	0.74
9	2.44	1.26	0.46	1.90	2.76	5.70	3.00	2.62	4.96	5.62	1.68	0.68
10	2.52	1.14	0.40	1.70	3.44	6.10	3.24	2.80	3.76	5.82	1.88	0.66
11	2.42	1.08	0.39	1.55	3.50	6.70	3.42	3.42	3.52	5.90	2.12	0.66
12	2.56	1.00	0.35	1.38	3.80	6.90	3.46	3.86	3.36	5.94	2.29	0.66
13	2.52	0.90	0.32	1.30	4.18	7.34	3.56	3.88	3.20	5.98	2.24	0.64
14	2.47	0.86	0.30	1.24	4.50	7.74	3.76	3.70	3.10	6.08	2.23	0.62
15	2.27	0.78	0.25	1.16	4.90	8.08	3.94	3.42	2.90	6.19	2.30	0.64
16	2.08	0.74	0.22	1.08	5.08	8.32	3.95	3.12	2.70	6.22	2.27	0.64
17	1.94	0.70	0.20	1.00	5.42	8.48	3.76	2.92	2.46	6.22	2.18	0.66
18	1.92	0.66	0.18	0.92	5.84	8.56	3.48	2.66	2.26	6.08	2.08	0.66
19	1.70	0.65	0.18	0.86	6.04	8.42	3.20	2.82	2.01	5.82	2.02	0.66
20	1.56	0.60	0.14	0.83	6.08	8.10	3.06	3.33	1.96	5.48	1.88	0.66
21	1.48	0.56	0.15	0.78	6.18	7.80	2.96	3.62	1.86	5.18	1.78	0.74
22	1.40	0.58	0.18	0.76	6.27	7.16	2.88	3.66	1.72	4.80	1.64	2.30
23	1.70	0.58	0.20	0.68	6.22	6.56	2.86	3.46	1.70	4.50	1.48	2.10
24	2.06	0.57	0.34	0.68	6.14	5.88	2.94	3.20	1.68	4.00	1.36	1.98
25	2.70	0.56	1.60	0.69	6.12	5.48	3.19	2.94	1.76	3.49	1.26	1.84
26	3.02	0.55	2.28	0.69	6.06	5.02	3.33	2.78	2.10	3.14	1.20	1.75
27	3.04	0.52	2.68	0.68	5.96	4.66	3.72	2.76	2.36	2.86	1.14	1.70
28	3.00	0.51	3.38	0.67	5.73	4.34	4.18	2.80	2.50	2.60	1.10	1.66
29	3.02	0.48	3.70	0.64	5.42	4.04	4.54	3.34	2.95	2.42	1.04	1.36
30	2.94		3.60	0.64	5.14	3.96	4.67	3.58	3.42	2.24	0.96	1.24
31	2.74		3.36		5.00		4.80	3.80		2.16		1.18
Suma	**71.77**	**29.50**	**28.81**	**44.33**	**133.84**	**185.14**	**106.00**	**105.06**	**95.90**	**144.88**	**52.43**	**31.73**
Media mensual	2.31	1.02	0.93	1.48	4.32	6.16	3.42	3.39	3.16	4.67	1.75	1.02
Máxima	3.04	2.42	3.70	3.18	6.27	8.56	4.80	4.78	5.14	6.22	2.30	2.30
Mínima	1.40	0.48	0.14	0.64	0.72	3.96	2.60	2.62	1.72	2.16	0.96	0.62
Amplitud mensual	1.64	1.94	3.56	2.54	5.55	4.60	2.20	2.16	3.42	4.06	1.34	1.68
Normal	1.25	1.07	1.30	1.82	2.28	3.23	2.91	2.63	3.13	3.37	2.16	1.62
Años	34	34	34	34	34	34	34	34	34	34	34	34

RIO URUGUAY

Nombre del lugar: **CONCORDIA** **Provincia de ENTRE RIOS**

Hidrómetro Nº 70. Tipo D. G. N. y P. Perteneciente a la Dirección General de Navegación y Puertos (M. O. P.).

Fecha en que inician las observaciones: 1º de enero de 1898. Hora en que se efectúa la observación: 7.00 horas.

DURANTE EL PERIODO 1898 - 1936

Altura máxima. 15.30 Altura mínima. —0.36

Observada ... 23/10/929 Observada ... 14/12/917

AÑO 1936

Máxima anual .. 14.03 Media anual ... 5.14

Mínima anual .. 0.10 Amplitud anual . 13.93

Días	Enero	Febrero	Marzo	Abril	Mayo	Junio	Julio	Agosto	Septiembre	Octubre	Noviembre	Diciembre
1	4.92	5.46	0.80	5.90	1.66	9.62	7.16	8.10	7.20	6.12	4.82	1.66
2	4.58	4.74	0.72	6.44	1.68	9.64	6.90	8.12	7.82	6.58	4.34	1.54
3	4.38	4.28	1.26	8.10	2.40	9.62	6.40	8.00	8.34	7.08	3.86	1.52
4	4.28	3.74	1.36	8.36	2.50	9.60	6.00	7.70	8.16	8.06	3.52	1.44
5	4.16	3.30	0.84	7.98	2.90	8.86	5.62	7.24	8.64	8.66	3.32	1.33
6	4.06	3.04	0.72	6.88	3.50	8.50	5.28	6.58	8.56	8.76	3.18	1.28
7	3.88	2.84	0.72	5.68	4.16	8.56	5.10	5.94	8.30	8.76	3.08	1.20
8	3.70	2.70	0.70	4.86	4.70	8.87	5.24	5.44	7.90	8.78	3.00	1.28
9	3.66	2.62	0.68	4.18	4.92	9.23	5.50	5.06	7.44	9.09	3.06	1.38
10	4.62	2.52	0.62	3.64	5.40	9.54	5.72	4.82	7.00	9.51	3.14	1.16
11	6.64	2.36	0.54	3.24	6.45	9.98	5.92	5.10	6.60	9.75	3.36	1.02
12	6.12	2.04	0.48	3.08	7.22	10.60	6.08	5.92	6.22	9.85	3.76	1.00
13	5.62	1.84	0.42	3.24	7.70	11.14	6.14	6.54	5.92	9.90	4.00	1.00
14	4.98	1.68	0.38	3.00	8.40	11.66	6.29	6.70	5.72	9.96	4.00	1.00
15	4.60	1.50	0.30	2.94	8.87	12.20	6.60	6.56	5.48	10.09	4.07	1.02
16	4.20	1.34	0.22	2.46	8.94	12.70	6.84	6.20	5.16	10.24	4.05	1.16
17	3.82	1.22	0.26	2.14	9.44	13.32	6.82	5.78	4.78	10.40	4.05	1.04
18	3.50	1.12	0.38	1.90	10.22	13.73	6.56	5.28	4.60	10.39	3.90	1.06
19	3.24	1.20	0.22	1.70	10.81	14.03	6.14	4.88	4.02	10.20	3.80	1.04
20	3.04	1.22	0.10	1.58	11.01	14.00	5.72	5.16	3.72	9.90	3.60	1.00
21	2.88	1.19	0.26	1.54	10.88	13.65	5.48	5.74	3.44	9.54	3.38	1.06
22	2.72	1.06	0.54	1.54	10.84	13.12	5.98	6.22	3.25	9.03	3.16	1.60
23	3.66	0.90	0.50	1.38	10.91	12.46	6.62	6.28	3.12	8.40	2.90	4.46
24	4.98	0.90	0.64	1.20	10.82	11.66	6.36	6.04	3.02	7.70	2.64	4.64
25	6.18	0.90	2.38	1.16	10.67	11.26	6.56	5.64	3.00	6.98	2.42	4.55
26	6.58	0.84	4.18	1.18	10.48	10.74	6.60	5.22	3.14	6.28	2.26	3.92
27	6.56	0.85	4.98	1.16	10.31	10.06	6.52	4.94	3.58	5.70	2.28	3.54
28	7.36	0.78	5.32	1.15	10.14	9.30	6.74	4.96	4.08	5.20	2.08	3.28
29	7.76	0.74	6.04	1.18	9.83	8.14	7.30	5.74	4.62	4.80	1.90	3.08
30	7.12		6.40	1.36	9.60	7.45	7.76	6.64	5.24	5.10	1.76	2.74
31	6.34		6.26		9.26		8.00	6.76		5.06		2.74
Suma	**150.14**	**58.92**	**49.22**	**100.15**	**236.62**	**323.24**	**195.95**	**189.30**	**168.07**	**255.87**	**98.79**	**59.74**
Media mensual	4.84	2.03	1.59	3.34	7.63	10.77	6.32	6.11	5.60	8.25	3.29	1.93
Máximo	7.66	5.46	6.40	8.36	11.01	14.03	7.76	8.12	8.64	10.40	4.82	4.64
Mínima	2.72	0.74	0.10	1.15	1.66	7.45	5.10	4.82	3.00	4.80	1.76	1.00
Amplitud mensual	4.94	4.72	6.30	7.21	9.35	6.58	2.66	3.30	5.64	5.60	3.06	3.64
Normal	2.26	1.92	2.40	3.35	4.08	5.56	5.14	4.80	5.44	5.86	3.88	2.93
Años	34	34	34	34	34	34	34	34	34	34	34	34

RIO URUGUAY

Nombre del lugar: **CONCEPCION DEL URUGUAY** **Provincia de ENTRE RIOS**

Hidrómetro Nº 71. Tipo D. G. N. y P. Perteneciente a la Dirección General de Navegación y Puertos (M. O. P.).

Fecha en que inician las observaciones: 1º de enero de 1892. Hora en que se efectúa la observación: 7.00 horas.

DURANTE EL PERIODO 1892 - 1936

Altura máxima. 7.92 Observada ... 25/10/929

Altura mínima. —0.16 Observada ... 24/11/917

AÑO 1936

Máxima anual .. 6.98 Mínima anual .. 0.25

Media anual ... 2.35 Amplitud anual . 6.73

Días	Enero	Febrero	Marzo	Abril	Mayo	Junio	Julio	Agosto	Septiembre	Octubre	Noviembre	Diciembre
1	2.27	2.60	0.94	2.26	1.47	4.39	3.73	3.29	2.70	2.04	2.00	0.58
2	1.85	2.67	1.20	2.37	1.22	4.45	3.54	3.37	2.97	2.40	1.90	1.34
3	1.55	2.44	2.40	3.26	1.16	4.43	3.25	3.48	3.18	2.66	1.86	1.00
4	1.40	1.94	1.76	3.64	0.76	4.40	2.96	3.47	3.36	2.96	1.67	0.71
5	1.46	1.65	0.92	3.70	0.68	4.32	2.66	3.47	3.70	3.42	1.36	0.40
6	1.58	1.77	0.56	3.52	1.49	4.08	2.42	3.34	3.72	3.75	1.08	0.46
7	1.38	1.20	0.36	3.05	1.71	3.91	2.57	2.79	3.66	3.91	1.00	0.38
8	1.34	1.81	0.52	2.53	1.65	3.88	2.53	2.74	3.59	3.98	1.24	1.58
9	1.53	2.30	0.81	2.06	1.98	3.95	2.60	2.89	3.38	3.93	1.00	1.10
10	1.94	2.04	0.72	1.58	2.11	4.08	2.63	2.57	3.34	4.03	1.45	0.50
11	2.39	1.60	0.27	1.58	2.58	4.24	2.55	2.12	2.98	4.19	1.26	0.63
12	2.86	1.50	0.28	1.81	3.38	4.43	2.52	1.99	2.78	4.28	1.16	0.60
13	2.58	1.10	0.86	2.02	3.75	4.68	2.55	2.19	2.77	4.32	1.18	0.90
14	2.16	0.82	0.34	1.66	3.83	5.00	2.58	2.48	2.48	4.34	1.80	0.89
15	1.90	0.60	0.36	1.30	3.95	5.33	2.76	2.70	2.49	4.37	1.54	0.90
16	2.02	0.69	0.30	1.00	4.07	5.67	2.78	2.78	2.20	4.45	1.49	1.26
17	1.74	0.60	0.70	1.08	4.20	6.08	2.76	2.53	1.83	4.55	1.62	0.58
18	1.31	0.60	0.96	0.78	4.42	6.49	2.71	2.24	1.55	4.60	2.12	1.00
19	1.04	0.56	0.70	0.89	4.92	6.81	2.67	1.96	1.31	4.63	1.82	0.70
20	1.10	1.60	0.66	1.02	4.92	6.98	2.39	1.80	1.26	4.60	1.48	0.25
21	1.73	1.46	0.82	1.70	5.05	6.98	2.14	2.05	1.22	4.54	1.18	0.30
22	1.22	1.02	1.44	1.20	5.11	6.78	2.30	2.13	1.53	4.38	1.00	0.85
23	1.12	1.10	1.52	0.86	5.12	6.58	2.79	2.50	1.70	4.13	1.00	1.39
24	1.76	1.12	1.46	1.00	5.13	6.30	2.94	2.45	1.38	3.79	1.04	1.28
25	2.18	0.80	1.34	1.07	5.00	5.92	2.97	2.25	1.00	3.43	0.93	1.42
26	2.55	0.90	1.65	0.98	5.07	5.64	2.99	2.02	0.80	3.12	2.08	1.46
27	2.60	0.69	2.05	0.80	4.94	5.35	2.87	1.80	0.90	2.74	1.65	1.20
28	2.70	0.61	2.02	0.94	4.93	4.48	2.76	2.00	1.16	2.30	1.14	1.12
29	3.11	1.13	2.01	1.18	4.82	4.56	2.83	2.43	1.58	1.93	0.73	1.41
30	3.10		2.08	1.26	4.65	3.96	3.15	2.36	2.00	1.90	0.92	1.50
31	2.86		2.21		4.48		3.27	2.58		2.02		1.08
Suma	**60.33**	**38.92**	**34.22**	**52.10**	**108.56**	**154.15**	**86.17**	**78.77**	**68.52**	**111.69**	**41.70**	**28.77**
Media mensual	1.95	1.34	1.10	1.74	3.47	5.16	2.78	2.54	2.28	3.60	1.35	0.93
Máxima	3.11	2.67	2.40	3.70	5.13	6.98	3.73	3.48	3.72	4.63	2.08	1.50
Mínima	1.04	0.56	0.27	0.78	0.68	3.88	2.14	1.80	0.80	1.90	0.73	0.25
Amplitud mensual	2.07	2.11	2.13	2.92	4.45	3.10	1.59	1.68	2.92	2.73	1.35	1.25
Normal	1.25	1.17	1.35	1.82	1.98	2.41	2.23	2.36	2.33	2.55	1.77	1.42
Años	**34**	**34**	**34**	**34**	**34**	**34**	**34**	**34**	**34**	**34**	**34**	**34**

RIO URUGUAY

Nombre del lugar: **GUALEGUAYCHU** **Provincia de ENTRE RIOS**

Hidrómetro Nº 72. Tipo D. G. N. y P. Perteneciente a la Dirección General de Navegación y Puertos (M. O. P.).

Fecha en que inician las observaciones: 13 de mayo de 1904. Hora en que se efectúa la observación: 7.00 horas.

DURANTE EL PERIODO 1904 - 1936

Altura máxima. 4.94 Altura mínima. —0.16

Observada ... 11/5/930 Observada ... 23/6/933

AÑO 1936

Máxima anual .. 3.41 Media anual ... 1.55

Mínima anual .. 0.38 Amplitud anual . 3.03

Días	Enero	Febrero	Marzo	Abril	Mayo	Junio	Julio	Agosto	Septiembre	Octubre	Noviembre	Diciembre
1	1.50	1.56	0.90	1.32	1.40	2.36	2.29	1.49	1.42	1.06	1.36	0.68
2	1.04	2.54	1.48	1.56	1.14	2.35	2.22	1.78	1.54	1.46	1.46	1.46
3	0.84	1.90	2.34	2.49	1.01	2.26	2.02	2.02	1.44	1.46	1.70	1.07
4	0.88	1.38	1.57	2.18	0.54	2.13	1.80	1.86	1.82	1.90	1.47	0.86
5	0.90	1.50	0.88	1.97	0.51	2.12	1.72	1.82	2.02	2.18	0.92	0.62
6	1.12	1.50	0.68	1.88	1.26	2.06	1.70	1.62	1.92	2.61	0.60	0.40
7	0.85	1.00	0.58	1.70	1.38	2.12	1.88	1.59	1.85	2.28	0.62	0.52
8	1.04	1.66	0.74	1.52	1.01	2.18	2.16	2.04	1.91	2.07	1.43	1.46
9	1.30	2.42	0.90	1.25	1.36	2.16	2.16	2.56	2.23	2.00	1.66	0.98
10	1.72	1.98	0.82	0.95	1.36	2.16	2.14	1.82	1.76	2.16	1.08	0.38
11	1.94	1.80	0.62	1.26	1.55	2.16	1.99	1.33	1.44	2.02	0.96	0.58
12	2.06	1.58	0.52	1.68	2.68	2.02	1.81	1.04	1.79	1.90	0.70	0.57
13	1.62	1.20	1.04	2.12	2.68	2.04	1.70	1.13	1.70	1.84	0.97	0.92
14	1.20	0.74	0.40	1.38	2.76	2.04	1.75	1.30	1.56	1.84	1.39	0.88
15	1.72	0.52	0.66	1.04	2.72	2.22	1.89	1.68	1.64	2.01	1.30	0.92
16	1.84	0.76	0.70	1.07	2.52	2.40	1.62	1.62	1.26	2.01	0.92	1.20
17	1.20	0.60	1.28	0.88	2.52	3.06	1.49	1.34	0.86	1.96	1.45	0.76
18	0.80	0.66	1.12	0.63	2.44	3.41	1.54	1.14	0.55	2.05	2.04	1.17
19	0.60	0.52	0.74	0.77	2.34	3.32	1.53	1.04	0.82	2.08	1.62	0.62
20	0.93	1.52	0.65	0.90	2.34	3.22	1.25	1.08	0.60	2.27	1.22	0.44
21	1.54	1.36	1.15	1.60	2.50	3.22	1.16	1.18	0.92	2.38	0.76	0.36
22	0.96	1.02	1.69	1.22	2.56	3.17	1.64	1.00	1.52	2.31	0.82	0.92
23	0.90	1.20	1.58	0.96	2.50	3.22	1.68	1.52	1.74	2.00	0.72	1.11
24	1.70	1.00	1.44	1.12	2.44	3.32	1.93	1.40	1.04	1.80	0.80	0.60
25	1.82	1.04	1.26	1.25	2.41	3.24	2.08	1.10	0.60	1.82	0.66	0.76
26	2.04	1.28	1.60	1.04	2.47	3.14	1.78	0.92	0.56	2.05	2.16	0.92
27	1.80	0.94	1.62	0.94	2.65	2.94	1.64	0.90	0.50	1.60	1.40	0.69
28	2.16	0.84	1.66	1.10	2.73	2.76	1.40	1.34	1.02	1.28	1.00	0.88
29	2.06	1.46	1.16	1.12	2.55	2.52	1.66	1.77	1.24	1.04	0.59	1.24
30	1.65		0.89	1.22	2.45	2.23	2.04	1.18	1.40	1.22	0.88	1.30
31	1.48		1.26		2.41		1.64	1.31		1.28		1.07
Suma	**43.21**	**37.48**	**33.93**	**40.12**	**63.26**	77.55	55.31	44.92	40.67	57.94	34.66	26.34
Media mensual	1.39	1.29	1.09	1.34	2.04	2.58	1.68	1.45	1.36	1.87	1.56	0.85
Máxima	2.16	2.54	2.34	2.49	2.73	3.41	2.29	2.56	2.23	2.61	2.16	1.46
Mínima	0.60	0.52	0.40	0.63	0.51	2.02	1.16	0.90	0.50	1.04	0.59	0.38
Amplitud mensual	1.56	2.02	0.94	1.86	2.22	1.39	1.13	1.66	1.73	1.57	1.57	1.08
Normal	1.10	1.12	1.16	1.32	1.37	1.43	1.42	1.33	1.41	1.51	1.26	1.14
Años	**33**	**33**	**33**	**33**	**33**	**33**	**33**	**33**	**33**	**33**	**33**	**33**

RIO PARANA

Nombre del lugar: **PUERTO GUAYRA** **República del BRASIL**

Hidrómetro Nº 151. Tipo "B". Perteneciente a la Dirección de Meteorología, Geofísica e Hidrología.

Fecha en que inician las observaciones: 25 de junio de 1920. Hora en que se efectúa la observación: 8.00 horas.

DURANTE EL PERIODO 1920 - 1936

Altura máxima. 3.02 Observada ... 3/3/929

Altura mínima. —0.16 Observada ... 1/9/925

AÑO 1936

Máxima anual .. 1.64 Mínima anual .. 0.08

Media anual ... 0.54 Amplitud anual . 1.56

Días	Enero	Febrero	Marzo	Abril	Mayo	Junio	Julio	Agosto	Septiembre	Octubre	Noviembre	Diciembre
1	1.05	0.67	0.64	0.96	0.98	0.33	0.18	0.11	0.31	0.42	0.09	0.21
2	1.23	0.63	0.68	0.96	0.92	0.32	0.18	0.10	0.31	0.39	0.09	0.25
3	1.34	0.60	0.72	0.98	0.88	0.35	0.16	0.09	0.30	0.37	0.09	0.29
4	1.39	0.56	0.82	0.98	0.84	0.38	0.16	0.09	0.26	0.35	0.09	0.33
5	1.45	0.56	1.00	1.00	0.81	0.42	0.16	0.12	0.26	0.32	0.10	0.36
6	1.53	0.52	1.03	1.01	0.80	0.49	0.15	0.13	0.26	0.30	0.12	0.45
7	1.60	0.51	1.25	1.03	0.80	0.50	0.14	0.24	0.25	0.26	0.14	0.50
8	1.63	0.51	1.30	1.01	0.80	0.50	0.14	0.30	0.26	0.24	0.16	0.58
9	1.64	0.51	1.36	0.97	0.79	0.48	0.14	0.21	0.30	0.19	0.18	0.58
10	1.62	0.50	1.40	0.95	0.76	0.49	0.14	0.18	0.35	0.15	0.20	0.56
11	1.58	0.50	1.45	0.93	0.74	0.48	0.13	0.17	0.39	0.17	0.22	0.58
12	1.50	0.52	1.50	0.89	0.72	0.46	0.13	0.14	0.42	0.10	0.24	0.66
13	1.45	0.57	1.52	0.80	0.69	0.42	0.14	0.14	0.45	0.09	0.27	0.68
14	1.39	0.60	1.52	0.76	0.66	0.38	0.17	0.13	0.42	0.08	0.30	0.71
15	1.32	0.64	1.51	0.74	0.62	0.34	0.17	0.11	0.42	0.08	0.33	0.66
16	1.26	0.65	1.50	0.82	0.60	0.32	0.17	0.10	0.42	0.09	0.34	0.60
17	1.20	0.66	1.45	0.70	0.58	0.30	0.16	0.10	0.42	0.11	0.34	0.57
18	1.13	0.64	1.41	0.70	0.50	0.28	0.16	0.10	0.40	0.13	0.33	0.56
19	1.09	0.62	1.37	0.70	0.48	0.26	0.15	0.10	0.40	0.13	0.32	0.58
20	1.01	0.59	1.34	0.70	0.46	0.24	0.14	0.15	0.38	0.12	0.30	0.65
21	0.98	0.53	1.30	0.70	0.44	0.23	0.14	0.17	0.36	0.11	0.27	0.76
22	0.95	0.53	1.27	0.70	0.43	0.22	0.14	0.17	0.36	0.12	0.25	0.85
23	0.92	0.52	1.22	0.70	0.41	0.22	0.12	0.17	0.30	0.14	0.23	0.92
24	0.90	0.47	1.18	0.70	0.40	0.21	0.12	0.17	0.33	0.14	0.22	0.95
25	0.92	0.48	1.16	0.75	0.38	0.20	0.11	0.15	0.36	0.13	0.21	0.99
26	0.92	0.50	1.12	0.80	0.37	0.20	0.11	0.15	0.48	0.12	0.18	1.04
27	0.92	0.52	1.10	0.90	0.37	0.19	0.13	0.17	0.48	0.12	0.16	1.08
28	0.90	0.56	1.07	1.00	0.35	0.19	0.13	0.19	0.48	0.11	0.18	1.15
29	0.84	0.60	1.03	1.03	0.34	0.19	0.14	0.20	0.50	0.19	0.18	1.20
30	0.78		0.98	1.01	0.34	0.18	0.14	0.25	0.48	0.10	0.19	1.23
31	0.72		0.96		0.31		0.12	0.30		0.09		1.23
Suma	**37.16**	**16.27**	**37.16**	**25.78**	**18.57**	9.77	4.47	4.90	11.11	5.46	6.32	21.76
Media mensual	1.20	0.56	1.20	0.86	0.60	0.33	0.14	0.16	0.37	0.18	0.21	0.70
Máxima	1.64	0.67	1.52	1.03	0.98	0.50	0.18	0.30	0.50	0.42	0.34	1.23
Mínima	0.72	0.47	0.64	0.70	0.31	0.18	0.11	0.10	0.25	0.08	0.09	0.21
Amplitud mensual	0.92	0.20	0.88	0.33	0.67	0.32	0.07	0.20	0.25	0.34	0.25	1.02
Normal	1.29	1.47	1.48	1.18	0.78	0.64	0.41	0.30	0.34	0.46	0.44	0.75
Años	**16**	**16**	**16**	**16**	**16**	**16**	**16**	**16**	**16**	**16**	**16**	**16**

RIO PARANA

Nombre del lugar: **PUERTO AGUIRRE** **Territorio de MISIONES**

Hidrómetro Nº 133. Tipo D. G. N. y P. Perteneciente a la Dirección General de Navegación y Puertos (M. O. P.).

Fecha en que inician las observaciones: 21 de agosto de 1913. Hora en que se efectúa la observación: 7.00 horas.

DURANTE EL PERIODO 1913 - 1936

Altura máxima. 30.94 Altura mínima. —2.08

Observada ... 4/3/929 Observada ... 4/9/925

AÑO 1936

Máxima anual .. 14.84 Media anual ... 5.00

Mínima anual .. —2.08 Amplitud anual . 16.92

Dias	Enero	Febrero	Marzo	Abril	Mayo	Junio	Julio	Agosto	Septiembre	Octubre	Noviembre	Diciembre
1	10.44	13.42	13.19	11.28	11.26	2.90	1.16	—0.21	—1.66	1.66	1.06	—0.36
2	10.40	13.28	13.40	10.90	10.65	2.68	1.12	—0.40	—1.68	1.48	0.86	—0.20
3	10.44	13.35	13.59	10.68	10.14	2.49	1.10	—0.51	—1.74	1.36	0.63	0.03
4	10.49	13.30	13.55	10.32	9.73	2.30	1.08	—0.60	—1.81	1.26	0.36	0.56
5	10.72	13.14	13.36	9.96	9.23	2.13	1.06	—0.56	—1.99	1.12	0.06	2.05
6	10.94	12.94	13.06	9.64	8.79	1.95	1.00	—0.62	—2.06	0.92	—0.22	3.35
7	11.18	12.95	12.78	9.18	8.52	1.86	0.94	—0.68	—2.08	0.72	—0.50	5.72
8	11.50	13.00	12.52	8.78	8.27	1.79	0.85	—0.72	—2.00	0.48	—0.76	6.54
9	11.70	13.16	12.26	8.54	8.02	1.72	0.70	—0.73	—1.90	0.34	—0.98	6.67
10	11.95	13.29	11.94	8.29	7.95	1.77	0.58	—0.73	—1.78	0.70	—1.21	6.53
11	12.16	13.11	11.66	8.00	7.74	1.99	0.54	—0.68	—1.61	1.26	—1.38	6.43
12	12.42	12.62	11.30	7.72	7.33	2.23	0.43	—0.78	—1.32	5.21	—1.33	6.28
13	12.63	12.00	10.98	7.36	6.82	2.52	0.36	—0.90	—1.02	6.30	—1.44	6.44
14	12.32	11.30	10.57	7.10	6.30	2.82	0.27	—0.98	—0.60	5.68	—1.56	7.03
15	12.00	10.70	10.34	6.82	5.74	3.13	0.20	—1.10	—0.30	4.58	—1.61	7.18
16	11.60	10.30	10.05	6.67	5.32	3.42	0.22	—1.16	—0.10	4.14	—1.62	7.44
17	11.32	9.80	9.56	6.63	4.86	3.68	0.18	—1.23	0.12	3.97	—1.74	7.79
18	11.20	9.70	8.98	6.69	4.50	3.77	0.19	—1.27	0.30	3.75	—1.84	7.85
19	11.30	9.80	8.53	6.63	4.20	3.71	0.38	—1.34	0.44	3.34	—1.95	7.68
20	11.77	10.05	8.10	6.50	3.94	3.47	0.57	—1.30	0.62	2.94	—1.95	7.75
21	12.70	9.95	7.90	6.44	3.70	3.27	0.67	—1.24	0.73	2.58	—1.96	8.15
22	13.56	9.95	7.78	6.42	3.51	3.04	0.76	—1.18	0.98	2.37	—1.90	8.60
23	14.19	10.00	7.83	6.46	3.40	2.70	0.85	—1.12	1.18	2.22	—1.73	9.03
24	14.56	10.20	8.00	6.54	3.32	2.38	0.84	—1.06	1.42	2.07	—1.52	9.73
25	14.69	10.55	8.50	6.92	3.28	2.10	0.85	—1.08	1.66	2.18	—1.34	10.98
26	14.64	10.94	8.92	7.78	3.40	1.82	0.82	—1.04	1.75	2.42	—1.21	12.18
27	14.50	11.82	9.22	10.03	3.52	1.60	0.67	—1.06	1.84	2.58	—1.00	12.83
28	14.30	12.75	9.66	12.45	3.48	1.40	0.41	—1.19	1.84	2.41	—0.79	13.24
29	14.20		10.09	12.56	3.30	1.28	0.22	—1.32	1.81	2.04	—0.65	13.76
30	14.02		10.90	11.96	3.17	1.22	0.05	—1.44	1.71	1.68	—0.44	14.42
31	13.70		11.13		3.02		0.00	—1.56		1.35		14.84
Suma	**383.54**	**327.37**	**329.65**	**255.25**	**186.41**	**73.14**	**19.07**	**—29.79**	**—7.25**	**75.11**	**—29.66**	**230.52**
Media mensual	12.38	11.69	10.63	8.51	6.01	2.44	0.62	—0.96	—0.24	2.42	—0.99	7.44
Máxima	14.69	13.42	13.59	12.56	11.26	3.77	1.16	—0.21	1.84	6.30	1.06	14.84
Mínima	10.40	9.70	7.78	6.42	3.02	1.22	0.00	—1.56	—2.08	0.34	—1.96	—0.36
Amplitud mensual	4.29	3.72	5.81	6.14	8.24	2.55	1.16	1.77	3.92	5.96	3.02	15.20
Normal	13.84	16.39	15.48	13.01	10.06	10.02	7.27	4.62	6.16	8.52	8.05	9.61
Años	21	21	21	21	21	21	21	21	21....	21	21	21

RIO PARANA

Nombre del lugar: **POSADAS** **Territorio de MISIONES**

Hidrómetro Nº 48. Tipo D. G. N. y P. Perteneciente a la Dirección General de Navegación y Puertos (M. O. P.).

Fecha en que inician las observaciones: 1º de enero de 1904. Hora en que se efectúa la observación: 7.00 horas.

DURANTE EL PERIODO 1904 - 1936

Altura máxima. 7.16 Observada ... 31/5/905

Altura mínima. —0.54 Observada ... 4/10/925

AÑO 1936

Máxima anual .. 5.80 Mínima anual .. 0.30

Media anual ... 1.40 Amplitud anual . 5.40

Días	Enero	Febrero	Marzo	Abril	Mayo	Junio	Julio	Agosto	Septiembre	Octubre	Noviembre	Diciembre
1	1.79	1.59	0.98	1.74	1.88	0.72	0.94	0.98	1.53	1.54	0.32	0.32
2	2.32	1.49	1.02	1.68	1.86	0.69	0.90	0.85	1.51	1.47	0.30	0.32
3	3.03	1.40	1.06	1.67	1.80	0.90	0.84	0.76	1.43	1.40	0.30	0.36
4	3.31	1.31	1.12	1.64	1.77	1.49	0.82	0.68	1.35	1.33	0.32	0.39
5	3.36	1.22	1.19	1.62	1.73	2.04	0.88	0.62	1.24	1.26	0.34	0.41
6	3.34	1.16	1.35	1.62	1.74	2.89	0.93	0.65	1.16	1.21	0.34	0.50
7	3.33	1.12	1.56	1.69	1.74	3.46	0.92	0.79	1.10	1.16	0.36	0.58
8	3.33	1.05	1.83	1.74	1.76	3.62	0.86	1.25	1.02	1.06	0.46	0.69
9	3.37	1.00	2.04	1.74	1.72	3.93	0.84	1.64	0.96	0.98	0.65	0.83
10	3.37	0.98	2.18	1.74	1.72	4.62	0.90	1.69	1.02	0.92	0.76	1.00
11	3.35	0.96	2.29	1.65	1.69	5.56	0.94	1.53	1.13	0.88	0.76	1.08
12	3.31	0.95	2.37	1.56	1.65	5.80	0.87	1.34	1.22	0.82	0.78	1.10
13	3.24	0.94	2.46	1.45	1.63	5.36	0.80	1.19	1.26	0.80	0.77	1.14
14	3.16	0.97	2.53	1.37	1.62	4.61	0.80	1.08	1.27	0.80	0.78	1.22
15	3.04	1.00	2.57	1.32	1.49	3.78	0.87	1.02	1.30	0.77	0.80	1.27
16	2.94	1.03	2.59	1.28	1.36	3.18	0.90	1.00	1.29	0.71	0.84	1.29
17	2.80	1.08	2.60	1.22	1.24	2.68	0.90	1.04	1.32	0.73	0.87	1.24
18	2.68	1.14	2.56	1.18	1.16	2.34	0.90	1.11	1.34	0.70	0.88	1.16
19	2.54	1.16	2.50	1.16	1.08	2.16	0.87	1.17	1.32	0.68	0.85	1.08
20	2.40	1.12	2.42	1.14	1.06	1.96	0.84	1.16	1.27	0.67	0.80	1.04
21	2.28	1.10	2.36	1.12	1.12	1.80	0.78	1.10	1.22	0.70	0.77	1.04
22	2.16	1.04	2.30	1.14	1.10	1.66	0.72	1.10	1.18	0.70	0.72	1.22
23	2.06	1.00	2.22	1.14	1.08	1.54	0.68	1.07	1.11	0.66	0.68	1.39
24	1.98	0.96	2.15	1.14	1.04	1.43	0.74	1.08	1.07	0.63	0.62	1.59
25	1.90	0.92	2.12	1.14	0.94	1.36	1.12	1.07	1.06	0.59	0.56	1.67
26	1.86	0.87	2.12	1.12	0.84	1.30	1.46	1.06	1.20	0.57	0.52	1.75
27	1.85	0.86	2.10	1.21	0.78	1.21	1.42	1.07	1.50	0.52	0.45	1.80
28	1.86	0.88	1.94	1.31	0.76	1.13	1.26	1.20	1.62	0.47	0.40	1.90
29	1.82	0.92	1.90	1.44	0.70	1.05	1.16	1.43	1.65	0.44	0.37	2.00
30	1.80		1.84	1.66	0.72	0.99	1.11	1.42	1.58	0.39	0.36	2.12
31	1.70		1.75		0.74		1.06	1.48		0.36		2.18
Suma	**81 28**	**31.22**	**62.02**	**42 63**	**41.52**	**75.26**	**29.03**	**74.63**	**38.23**	**25.92**	**17.41**	**35.68**
Media mensual	2.62	1.08	2.00	1.42	1.34	2.51	0.94	1.12	1.27	0.84	0.58	1.15
Máxima	3.37	1.59	2.60	1.74	1.88	5.80	1.46	1.69	1.65	1.54	0.88	2.18
Mínima	1.70	0.86	0.98	1.12	0.70	0.69	0.68	0.62	0.96	0.36	0.30	0.32
Amplitud mensual	1.67	0.73	1.62	0.62	1.18	5.11	0.78	1.07	0.69	0.18	0.58	1.86
Normal	2.24	2.62	2.48	2.02	1.65	1.59	1.11	0.71	0.91	1.42	1.23	1.48
Años	**33**	**33**	**33**	**33**	**33**	**33**	**33**	**33**	**33**	**33**	**33**	**33**

RIO PARANA

Nombre del lugar: **ITA IBATE** **Provincia de CORRIENTES**

Hidrómetro Nº 131. Tipo D. G. N. y P. Perteneciente a la Dirección General de Navegación y Puertos (M. O. P.).

Fecha en que inician las observaciones: 18 de junio de 1909. Hora en que se efectúa la observación: 7.00 horas.

DURANTE EL PERIODO 1909 - 1936

Altura máxima. 6.60 Altura mínima. —0.80

Observada ... 7/3/929 Observada ... 23/11/934

AÑO 1936

Máxima anual .. 6.20 Media anual ... 1.71

Mínima anual .. 0.34 Amplitud anual . 5.86

Dias	Enero	Febrero	Marzo	Abril	Mayo	Junio	Julio	Agosto	Septiembre	Octubre	Noviembre	Diciembre
1	2.10	2.18	1.06	2.24	1.94	0.90	1.30	1.36	1.66	1.88	0.43	0.38
2	2.10	2.06	1.12	2.18	2.16	0.90	1.22	1.26	1.74	1.84	0.39	0.36
3	2.52	1.96	1.16	2.12	2.26	0.90	1.14	1.14	1.78	1.80	0.35	0.36
4	3.30	1.80	1.20	2.06	2.22	1.02	1.10	1.02	1.74	1.72	0.34	0.34
5	3.76	1.66	1.24	2.02	2.20	1.42	1.08	0.90	1.66	1.64	0.36	0.34
6	4.00	1.56	1.32	2.00	2.16	2.18	1.10	0.80	1.58	1.60	0.36	0.40
7	4.12	1.50	1.36	2.00	2.18	3.10	1.14	0.78	1.46	1.50	0.38	0.48
8	4.10	1.40	1.70	2.02	2.18	3.80	1.16	0.84	1.32	1.42	0.38	0.57
9	4.12	1.32	2.00	2.02	2.18	4.12	1.10	1.10	1.20	1.32	0.40	0.66
10	4.16	1.26	2.28	2.10	2.14	4.42	1.04	1.64	1.14	1.24	0.56	1.00
11	4.20	1.20	2.50	2.10	2.10	4.80	1.04	1.92	1.14	1.12	0.78	1.00
12	4.20	1.18	2.58	2.08	2.06	5.30	1.12	1.86	1.24	1.05	0.86	1.14
13	4.18	1.16	2.80	1.96	2.02	5.80	1.10	1.70	1.34	0.98	0.86	1.22
14	4.16	1.14	2.92	1.86	2.08	6.20	1.02	1.52	1.42	0.94	0.86	1.28
15	4.12	1.12	3.05	1.72	2.02	6.18	1.00	1.36	1.46	0.92	0.86	1.36
16	3.96	1.22	3.10	1.62	1.90	5.84	1.02	1.24	1.46	0.92	0.87	1.42
17	3.86	1.24	3.14	1.54	1.80	5.30	1.04	1.18	1.50	0.92	0.92	1.46
18	3.66	1.28	3.18	1.52	1.68	4.62	1.06	1.18	1.52	0.87	0.96	1.46
19	3.54	1.32	3.16	1.44	1.52	3.96	1.06	1.20	1.53	0.84	0.96	1.38
20	3.38	1.38	3.12	1.44	1.40	3.32	0.98	1.32	1.53	0.82	0.96	1.28
21	3.16	1.40	3.04	1.40	1.36	2.90	0.98	1.36	1.50	0.84	0.92	1.22
22	2.96	1.34	2.96	1.38	1.34	2.58	0.90	1.34	1.46	0.86	0.87	1.22
23	2.82	1.28	2.88	1.38	1.46	2.30	0.90	1.30	1.40	0.82	0.83	1.38
24	2.66	1.24	2.76	1.34	1.46	2.10	1.12	1.28	1.32	0.80	0.78	1.54
25	2.56	1.20	2.66	1.34	1.40	1.98	1.20	1.22	1.26	0.76	0.72	1.74
26	2.44	1.12	2.66	1.34	1.26	1.88	1.38	1.24	1.24	0.72	0.64	1.90
27	2.36	1.06	2.66	1.34	1.16	1.72	1.60	1.24	1.28	0.66	0.56	2.02
28	2.36	1.02	2.54	1.38	1.06	1.60	1.78	1.24	1.54	0.62	0.50	2.10
29	2.36	1.02	2.46	1.48	1.00	1.50	1.68	1.30	1.86	0.56	0.46	2.20
30	2.32		2.46	1.70	0.90	1.40	1.52	1.54	2.00	0.54	0.42	2.34
31	2.28		2.30		0.90		1.42	1.64		0.46		2.46
Suma	101.82	39.62	73.37	52.12	53.50	**94.04**	**36.30**	**40.02**	**44.28**	**32.98**	**19.54**	**38.01**
Media mensual	3.28	1.37	2.37	1.74	1.72	3.13	1.17	1.29	1.48	1.06	0.65	1.23
Máxima	4.20	2.18	3.18	2.24	2.26	6.20	1.78	1.92	2.00	1.88	0.96	2.46
Mínima	2.10	1.02	1.06	1.34	0.90	0.90	0.90	0.78	1.14	0.46	0.34	0.34
Amplitud mensual	2.10	1.16	2.12	0.90	1.36	5.30	0.88	1.14	0.86	1.42	0.62	2.12
Normal	2.43	2.97	2.94	2.42	1.75	1.75	1.16	0.67	0.86	1.55	1.34	1.53
Años	28	28	28	28	28	28	28	28	28	28	28	28

RIO PARANA

Nombre del lugar: **ITATI** — **Provincia de CORRIENTES**

Hidrómetro Nº 123. Tipo D. G. N. y P. Perteneciente a la Dirección General de Navegación y Puertos (M. O. P.).

Fecha en que inician las observaciones: 1º de diciembre de 1908. Hora en que se efectúa la observación: 7.00 horas.

DURANTE EL PERIODO 1908 - 1936

Altura máxima. 8.18 — Altura mínima. —0.42

Observada ... 10/3/929 — Observada ... 25/11/934

AÑO 1936

Máxima anual .. 7.54 — Media anual ... 2.62

Mínima anual .. 0.81 — Amplitud anual . 6.73

Días	Enero	Febrero	Marzo	Abril	Mayo	Junio	Julio	Agosto	Septiembre	Octubre	Noviembre	Diciembre
1	3.50	3.44	1.85	3.29	2.59	1.62	2.61	2.39	2.46	2.77	0.98	0.90
2	3.42	3.32	1.89	3.20	2.85	1.61	2.50	2.30	2.53	2.75	0.92	0.86
3	3.49	3.18	1.95	3.15	3.10	1.62	2.38	2.18	2.60	2.70	0.86	0.85
4	3.91	3.02	1.99	3.08	3.20	1.63	2.28	2.04	2.63	2.65	0.83	0.83
5	4.50	2.86	2.05	3.02	3.20	1.78	2.20	1.90	2.62	2.56	0.82	0.81
6	4.94	2.71	2.12	2.95	3.16	2.28	2.16	1.73	2.55	2.47	0.82	0.84
7	5.20	2.58	2.22	2.95	3.16	3.12	2.17	1.61	2.44	2.39	0.82	0.90
8	5.37	2.45	2.39	2.96	3.16	4.06	2.19	1.57	2.27	2.28	0.83	1.01
9	5.51	2.35	2.65	2.97	3.15	4.70	2.18	1.65	2.13	2.20	0.84	1.09
10	5.56	2.26	2.96	3.01	3.14	5.10	2.12	1.99	2.00	2.09	0.92	1.20
11	5.61	2.18	3.27	3.04	3.11	5.43	2.05	2.50	1.90	1.97	1.10	1.37
12	5.64	2.11	3.52	3.03	3.09	5.80	2.04	2.80	1.89	1.83	1.31	1.59
13	5.66	2.07	3.70	2.97	3.09	6.36	2.06	2.81	1.98	1.74	1.42	1.78
14	5.66	2.05	3.85	2.87	3.12	7.00	2.04	2.66	2.10	1.65	1.44	1.89
15	5.64	2.06	4.00	2.73	3.08	7.47	1.97	2.46	2.19	1.58	1.45	1.97
16	5.58	2.10	4.09	2.60	3.00	7.54	1.92	2.28	2.15	1.55	1.45	2.06
17	5.49	2.12	4.18	2.50	2.90	7.30	1.92	2.14	2.26	1.54	1.48	2.14
18	5.38	2.13	4.24	2.40	2.75	6.93	1.95	2.04	2.30	1.53	1.50	2.20
19	5.24	2.18	4.27	2.33	2.60	6.46	1.96	2.03	2.32	1.49	1.57	2.19
20	5.09	2.25	4.28	2.25	2.44	5.88	1.96	2.08	2.33	1.45	1.60	2.12
21	4.89	2.28	4.24	2.21	2.30	5.32	1.94	2.16	2.33	1.45	1.59	2.02
22	4.69	2.29	4.18	2.17	2.21	4.80	1.88	2.18	2.30	1.45	1.57	1.98
23	4.50	2.24	4.09	2.17	2.23	4.33	1.80	2.16	2.24	1.45	1.52	2.00
24	4.30	2.18	4.00	2.15	2.29	3.94	1.90	2.11	2.15	1.42	1.46	2.12
25	4.14	2.11	3.95	2.13	2.27	3.70	2.05	2.08	2.08	1.38	1.39	2.31
26	3.99	2.05	3.89	2.13	2.18	3.45	2.13	2.06	2.02	1.33	1.30	2.54
27	3.82	1.97	3.82	2.13	2.05	3.25	2.28	2.05	1.98	1.26	1.21	2.72
28	3.72	1.90	3.71	2.13	1.94	3.07	2.57	2.04	2.02	1.22	1.11	2.85
29	3.66	1.85	3.58	2.19	1.82	2.90	2.72	2.04	2.37	1.16	1.03	2.95
30	3.60		3.48	2.37	1.72	2.75	2.66	2.16	2.67	1.12	0.96	3.08
31	3.52		3.37		1.64		2.51	2.35		1.04		3.24
Suma	**145.22**	**68.28**	**103.78**	**79.08**	**82.54**	**131.20**	**67.10**	**66.55**	**67.81**	**55.47**	**36.10**	**56.41**
Media mensual	4.68	2.35	3.35	2.64	2.66	4.37	2.16	2.15	2.26	1.79	1.20	1.82
Máxima	5.66	3.44	4.28	3.29	3.20	7.54	2.72	2.81	2.67	2.77	1.60	3.24
Mínima	3.42	1.85	1.85	2.13	1.64	1.62	1.80	1.57	1.89	1.04	0.82	0.81
Amplitud mensual	2.24	1.59	2.43	1.16	1.56	5.92	0.92	1.24	0.78	1.73	0.78	2.43
Normal	3.61	4.29	4.27	3.60	3.04	3.03	2.36	1.67	1.77	2.56	2.41	2.60
Años	28	28	28	28	28	28	28	28	28	28	28	28

RIO PARANA

Nombre del lugar: **ITUZAINGO** **Provincia de CORRIENTES**

Hidrómetro Nº 124. Tipo D. G. N. y P. Perteneciente a la Dirección General de Navegación y Puertos (M. O. P.).

Fecha en que inician las observaciones: 1º de octubre de 1908. Hora en que se efectúa la observación: 7.00 horas.

DURANTE EL PERIODO 1908 - 1936

Altura máxima. 5.00 Altura mínima. —0.27

Observada ... 6/3/929 Observada ... 23/11/934

AÑO 1936

Máxima anual .. 4.86 Media anual ... 1.21

Mínima anual .. 0.36 Amplitud anual . 4.50

Días	Enero	Febrero	Marzo	Abril	Mayo	Junio	Julio	Agosto	Septiembre	Octubre	Noviembre	Diciembre
1	1.36	1.43	0.80	1.49	1.42	0.70	0.92	0.94	1.22	1.32	0.42	0.40
2	1.49	1.32	0.85	1.46	1.52	0.67	0.90	0.94	1.26	1.27	0.38	0.38
3	2.00	1.24	0.86	1.42	1.54	0.70	0.82	0.80	1.26	1.24	0.36	0.38
4	2.50	1.18	0.90	1.38	1.50	0.86	0.80	0.72	1.22	1.18	0.38	0.39
5	2.76	1.10	0.92	1.36	1.42	1.24	0.80	0.66	1.16	1.12	0.38	0.42
6	2.82	1.06	1.02	1.33	1.46	1.80	0.84	0.62	1.08	1.08	0.38	0.46
7	2.82	1.00	1.12	1.33	1.46	2.44	0.86	0.62	1.00	1.05	0.40	0.51
8	2.84	0.98	1.33	1.40	1.44	2.86	0.84	0.74	0.97	0.98	0.40	0.58
9	2.84	0.90	1.48	1.43	1.44	3.04	0.80	1.05	0.86	0.90	0.47	0.63
10	2.86	0.88	1.66	1.44	1.40	3.34	0.78	1.34	0.85	0.88	0.62	0.74
11	2.86	0.85	1.78	1.42	1.40	3.84	0.80	1.36	0.90	0.82	0.70	0.86
12	2.86	0.84	1.86	1.36	1.39	4.48	0.84	1.26	0.98	0.78	0.70	0.93
13	2.82	0.86	1.92	1.27	1.44	4.86	0.84	1.14	1.00	0.74	0.70	0.96
14	2.76	0.86	2.02	1.20	1.42	4.82	0.76	1.04	1.04	0.74	0.70	0.98
15	2.68	0.92	2.08	1.13	1.35	4.40	0.76	0.96	1.06	0.72	0.70	1.04
16	2.60	0.88	2.11	1.10	1.26	3.74	0.81	0.90	1.08	0.70	0.72	1.07
17	2.48	0.92	2.11	1.08	1.20	3.00	0.82	0.90	1.10	0.70	0.76	1.07
18	2.37	0.94	2.12	1.04	1.10	2.50	0.82	0.90	1.10	0.70	0.78	1.04
19	2.26	1.00	2.10	1.02	1.03	2.08	0.82	0.96	1.12	0.68	0.77	0.98
20	2.14	1.00	2.05	0.98	0.96	1.84	0.80	1.00	1.10	0.68	0.75	0.94
21	2.00	0.98	2.00	0.97	0.96	1.68	0.80	1.00	1.08	0.68	0.73	0.90
22	1.92	0.96	1.92	0.97	0.96	1.52	0.73	0.96	1.04	0.66	0.72	0.98
23	1.82	0.92	1.88	0.97	1.05	1.44	0.70	0.94	0.98	0.66	0.66	1.07
24	1.71	0.86	1.84	0.97	0.98	1.34	0.90	0.91	0.94	0.66	0.63	1.18
25	1.66	0.86	1.86	0.97	0.90	1.28	0.87	0.94	0.91	0.62	0.59	1.35
26	1.60	0.82	1.80	0.98	0.84	1.20	1.02	0.93	0.93	0.58	0.53	1.40
27	1.55	0.76	1.72	0.99	0.78	1.12	1.22	0.94	1.04	0.56	0.48	1.45
28	1.60	0.76	1.64	1.04	0.76	1.10	1.22	0.96	1.24	0.52	0.46	1.50
29	1.57	0.79	1.64	1.11	0.68	1.00	1.08	1.08	1.38	0.50	0.44	1.57
30	1.55		1.54	1.24	0.68	0.97	1.00	1.18	1.35	0.46	0.42	1.66
31	1.50		1.50		0.68		0.98	1.18		0.44		1.73
Suma	**68.60**	**27.87**	**50.43**	**35.85**	**36.42**	**65.86**	**26.95**	**29.87**	**32.25**	**24.62**	**17.13**	**29.55**
Media mensual	2.21	0.96	1.63	1.20	1.17	2.20	0.87	0.96	1.08	0.79	0.55	0.95
Máxima	2.86	1.43	2.12	1.49	1.54	4.86	1.22	1.36	1.38	1.32	0.78	1.73
Mínima	1.36	0.76	0.80	0.97	0.68	0.67	0.76	0.90	0.85	0.44	0.36	0.38
Amplitud mensual	1.50	0.67	1.32	0.52	0.86	4.19	0.46	0.46	0.53	0.88	0.42	1.35
Normal	1.77	2.11	2.06	1.70	1.29	1.32	0.94	0.65	0.78	1.20	1.05	1.18
Años	**28**	**28**	**28**	**28**	**28**	**28**	**28**	**28**	**28**	**28**	**28**	**28**

RIO PARANA

Nombre del lugar: **PASO DE LA PATRIA** **Provincia de CORRIENTES**

Hidrómetro Nº 134. Tipo D. G. N. y P. Perteneciente a la Dirección General de Navegación y Puertos (M. O. P.).

Fecha en que se inician las observaciones: 18 de diciembre de 1911. Hora en que se efectúa la observación: 7.00 horas.

DURANTE EL PERIODO 1911 - 1936

Altura máxima. 7.70 Altura mínima. --0.14

Observada ... 10/3/929 Observada ... 8/9/925

AÑO 1936

Máxima anual .. 6.84 Media anual ... 2.53

Mínima anual .. 0.75 Amplitud anual . 6.09

Días	Enero	Febrero	Marzo	Abril	Mayo	Junio	Julio	Agosto	Septiembre	Octubre	Noviembre	Diciembre
1	3.75	3.44	1.94	3.02	2.37	1.66	3.12	2.51	2.25	2.39	0.90	0.89
2	3.63	3.31	1.96	2.95	2.59	1.65	3.00	2.43	2.30	2.39	0.86	0.82
3	3.63	3.18	2.01	2.89	2.80	1.65	2.89	2.32	2.36	2.36	0.81	0.79
4	3.88	3.03	2.07	2.83	2.95	1.65	2.80	2.23	2.37	2.33	0.78	0.78
5	4.36	2.92	2.12	2.77	2.98	1.75	2.72	2.09	2.40	2.27	0.76	0.76
6	4.47	2.80	2.17	2.71	2.97	2.02	2.67	1.97	2.34	2.21	0.75	0.76
7	4.96	2.66	2.24	2.69	2.97	2.66	2.65	1.86	2.26	2.12	0.75	0.80
8	5.18	2.54	2.34	2.69	3.00	3.46	2.64	1.77	2.15	2.02	0.76	0.86
9	5.30	2.43	2.49	2.70	3.00	4.01	2.60	1.77	2.02	1.96	0.80	0.95
10	5.37	2.37	2.73	2.72	2.98	4.47	2.55	2.00	1.91	1.87	0.80	1.02
11	5.41	2.31	2.97	2.75	2.96	4.83	2.47	2.35	1.81	1.77	0.90	1.14
12	5.45	2.26	3.17	2.76	2.94	5.20	2.42	2.64	1.75	1.66	1.09	1.31
13	5.47	2.22	3.35	2.74	2.93	5.63	2.41	2.71	1.82	1.57	1.22	1.48
14	5.48	2.19	3.46	2.68	2.95	6.18	2.38	2.65	1.89	1.49	1.26	1.61
15	5.47	2.19	3.52	2.56	2.95	6.66	2.30	2.50	1.95	1.49	1.28	1.70
16	5.44	2.20	3.66	2.46	2.77	6.84	2.23	2.35	2.01	1.39	1.30	1.77
17	5.39	2.20	3.73	2.36	2.80	6.80	2.20	2.22	2.02	1.36	1.31	1.84
18	5.30	2.20	3.78	2.27	2.71	6.64	2.20	2.12	2.05	1.34	1.35	1.91
19	5.19	2.21	3.82	2.21	2.57	6.39	2.18	2.08	2.05	1.30	1.39	1.93
20	5.06	2.25	3.85	2.15	2.43	6.04	2.16	2.08	2.07	1.29	1.42	1.93
21	4.94	2.28	3.85	2.10	2.30	5.60	2.10	2.15	2.05	1.27	1.42	1.85
22	4.77	2.29	3.79	2.07	2.21	5.15	2.06	2.17	2.06	1.27	1.42	1.76
23	4.57	2.27	3.73	2.05	2.18	4.75	2.01	2.15	2.02	1.26	1.41	1.77
24	4.41	2.22	3.67	2.03	2.18	4.39	2.03	2.09	1.97	1.23	1.36	1.89
25	4.22	2.16	3.62	2.02	2.20	4.15	2.13	2.06	1.91	1.23	1.28	1.98
26	4.10	2.12	3.54	2.02	2.15	3.90	2.24	2.02	1.85	1.18	1.22	2.16
27	3.93	2.08	3.48	2.02	2.05	3.70	2.31	2.00	1.79	1.14	1.14	2.31
28	3.80	2.01	3.39	2.02	1.95	3.53	2.53	1.97	1.79	1.07	1.05	2.45
29	3.68	1.95	3.30	2.04	1.85	3.39	2.67	1.96	2.02	1.00	0.98	2.52
30	3.61		3.17	2.18	1.76	3.26	2.70	2.00	2.26	1.00	0.92	2.62
31	3.51		3.09		1.69		2.61	2.15		0.95		2.79
Suma	**144.00**	**70.29**	**96.01**	**73.46**	**79.24**	**128.01**	**75.98**	**67.37**	**61.50**	**49.18**	**32.69**	**49.15**
Media mensual	4.64	2.43	3.10	2.45	2.56	4.27	2.45	2.17	2.05	1.59	1.09	1.59
Máxima	5.48	3.44	3.85	3.02	3.00	6.84	3.12	2.71	2.40	2.39	1.42	2.79
Mínima	3.51	1.95	1.94	2.02	1.69	1.65	2.01	1.77	1.75	0.95	0.75	0.76
Amplitud mensual	1.97	1.49	1.91	1.00	1.31	5.19	1.11	0.94	0.65	1.44	0.67	2.03
Normal	3.70	4.34	4.37	3.95	3.40	3.44	2.80	2.04	2.01	2.70	2.62	2.65
Años	**25**	**25**	**25**	**25**	**25**	**25**	**25**	**25**	**25**	**25**	**25**	**25**

RIO PARANA

Nombre del lugar: **CORRIENTES** **Provincia de CORRIENTES**

Hidrómtro Nº 49. Tipo D. G. N. y P. Perteneciente a la Dirección General de Navegación y Puertos (M. O. P.).

Fecha en que inician las observaciones: 12 de septiembre de 1903. Hora en que se efectúa la observación: 7 horas.

DURANTE EL PERIODO 1903 - 1936

Altura máxima. 8.52 Altura mínima. −0.29

Observada ... 4/6/905 Observada ... 25/11/934

AÑO 1936

Máxima anual .. 6.53 Media anual ... 2.56

Mínima anual .. 0.64 Amplitud anual . 5.89

Días	Enero	Febrero	Marzo	Abril	Mayo	Junio	Julio	Agosto	Septiembre	Octubre	Noviembre	Diciembre
1	3.93	3.51	2.02	3.03	2.35	1.72	3.36	2.62	2.24	2.34	0.84	0.82
2	3.81	3.41	2.02	2.98	2.56	1.69	3.22	2.55	2.30	2.40	0.78	0.76
3	3.76	3.29	2.12	2.91	2.76	1.69	3.15	2.44	2.34	2.38	0.73	0.73
4	3.88	3.15	2.16	2.84	2.93	1.69	3.02	2.36	2.38	2.36	0.70	0.70
5	4.27	2.02	2.20	2.80	3.00	1.71	2.94	2.23	2.42	2.30	0.65	0.69
6	4.66	2.92	2.24	2.74	3.02	1.95	2.86	2.11	2.39	2.22	0.65	0.68
7	4.92	2.79	2.30	2.72	3.02	2.46	2.82	1.99	2.31	2.14	0.64	0.71
8	5.14	2.67	2.36	2.70	3.02	3.18	2.81	1.90	2.20	2.07	0.65	0.76
9	5.30	2.56	2.51	2.70	3.03	3.86	2.78	1.86	2.10	2.00	0.68	0.85
10	5.37	2.48	2.71	2.72	3.03	4.30	2.72	1.95	1.97	1.89	0.68	0.92
11	5.41	2.42	2.93	2.75	3.02	4.67	2.65	2.18	1.85	1.80	0.78	1.04
12	5.44	2.37	3.12	2.77	3.00	5.00	2.58	2.60	1.79	1.68	0.94	1.20
13	5.47	2.32	3.28	2.78	3.00	5.38	2.54	2.75	1.80	1.56	1.10	1.38
14	5.48	2.30	3.42	2.73	2.98	5.82	2.52	2.73	1.87	1.47	1.18	1.53
15	5.48	2.30	3.53	2.63	2.99	6.24	2.45	2.61	1.96	1.39	1.22	1.64
16	5.47	2.30	3.60	2.52	2.96	6.44	2.38	2.46	1.99	1.33	1.24	1.72
17	5.42	2.31	3.70	2.41	2.92	6.53	2.33	2.33	2.01	1.29	1.26	1.80
18	5.36	2.27	3.77	2.32	2.81	6.47	2.32	2.16	2.05	1.26	1.30	1.88
19	5.26	2.29	3.81	2.22	2.68	6.32	2.30	2.16	2.05	1.24	1.34	1.94
20	5.15	2.33	3.84	2.18	2.54	6.09	2.28	2.13	2.05	1.22	1.38	1.93
21	5.03	2.34	3.85	2.13	2.41	5.78	2.22	2.19	2.07	1.22	1.41	1.86
22	4.90	2.36	3.84	2.09	2.29	5.42	2.18	2.22	2.04	1.20	1.40	1.80
23	4.73	2.34	3.77	2.06	2.24	5.03	2.13	2.20	2.06	1.21	1.39	1.77
24	4.59	2.29	3.70	2.04	2.24	4.69	2.11	2.18	1.99	1.18	1.35	1.81
25	4.42	2.23	3.64	2.04	2.25	4.42	2.20	2.13	1.92	1.14	1.30	1.91
26	4.25	2.19	3.58	2.03	2.22	4.17	2.31	2.11	1.86	1.12	1.24	2.07
27	4.12	2.16	3.52	2.02	2.13	3.97	2.38	2.07	1.81	1.08	1.14	2.25
28	3.96	2.12	3.44	2.03	2.02	3.78	2.54	2.00	1.77	1.03	1.07	2.38
29	3.82	2.04	3.34	2.06	1.94	3.62	2.74	1.98	1.96	0.99	0.99	2.49
30	3.72		3.24	2.15	1.83	3.49	2.78	2.00	2.16	0.96	0.92	2.56
31	3.62		3.13		1.76		2.72	2.12		0.88		2.74
Suma	**146.14**	**73.08**	**96.69**	**74.10**	**80.95**	**127.58**	**80.34**	**69.32**	**61.71**	**48.35**	**30.95**	**47.32**
Media mensual	4.71	2.52	3.12	2.47	2.61	4.25	2.59	2.24	2.06	1.56	1.03	1.53
Máxima	1.48	3.51	3.85	3.03	3.03	6.53	3.36	2.75	2.42	2.40	1.41	2.74
Mínima	3.62	2.04	2.02	2.02	1.76	1.69	2.11	1.86	1.77	0.88	0.64	0.68
Amplitud mensual	1.86	1.47	1.83	1.01	1.27	4.84	1.25	0.89	0.65	1.52	0.77	2.06
Normal	3.77	4.38	4.44	4.00	3.48	3.51	2.94	2.18	2.08	2.75	2.79	2.92
Años	**34**	**34**	**34**	**34**	**34**	**34**	**34**	**34**	**34**	**34**	**34**	**34**

RIO PARANA

Nombre del lugar: **EMPEDRADO** **Provincia de CORRIENTES**

Hidrómetro Nº 50. Tipo D. G. N. y P. Perteneciente a la Dirección General de Navegación y Puertos (M. O. P.).

Fecha en que inician las observaciones: 23 de septiembre de 1903. Hora en que se efectúa la observación: 7.00 horas.

DURANTE EL PERIODO 1903 - 1936

Altura máima. 6.90 Observada ... 5/6/905

Altura mínima. —0.40 Observada ... 25/11/934

AÑO 1936

Máxima anual .. 5.48 Mínima anual .. 0.43

Media anual ... 2.23 Amplitud anual . 1.05

Días	Enero	Febrero	Marzo	Abril	Mayo	Junio	Julio	Agosto	Septiembre	Octubre	Noviembre	Diciembre
1	3.47	3.09	1.68	2.62	1.85	1.38	3.00	2.26	1.81	1.89	0.61	0.60
2	3.35	3.00	1.64	2.54	2.00	1.35	2.88	2.18	1.89	1.98	0.57	0.55
3	3.28	2.87	1.70	2.50	2.00	1.35	2.76	2.10	1.94	2.00	0.51	0.51
4	3.28	2.74	1.76	2.40	2.40	1.34	2.66	2.02	2.00	1.96	0.48	0.48
5	3.57	2.64	1.80	2.36	2.52	1.36	2.58	1.92	2.02	1.94	0.45	0.47
6	3.90	2.54	1.85	2.32	2.54	1.48	2.50	1.80	2.00	1.87	0.43	0.45
7	4.15	2.42	1.90	2.30	2.54	1.84	2.46	1.68	1.95	1.81	0.43	0.45
8	4.40	2.30	1.96	2.30	2.56	2.42	2.40	1.60	1.88	1.72	0.43	0.48
9	4.58	2.20	2.05	2.27	2.57	3.07	2.40	1.55	1.74	1.65	0.44	0.56
10	4.64	2.12	2.20	2.27	2.57	3.54	2.35	1.57	1.64	1.58	0.46	0.63
11	4.67	2.07	2.40	2.30	2.56	3.89	2.29	1.77	1.55	1.44	0.44	0.71
12	4.70	2.02	2.60	2.32	2.54	4.18	2.22	2.07	1.46	1.39	0.65	0.85
13	4.73	1.98	2.75	2.32	2.54	4.48	2.18	2.28	1.44	1.29	0.75	1.00
14	4.75	1.94	2.89	2.30	2.52	4.82	2.15	2.32	1.47	1.20	0.86	1.15
15	4.76	1.94	3.00	2.24	2.52	5.18	2.10	22.25	1.54	1.12	0.90	1.25
16	4.75	1.94	3.09	2.15	2.52	5.36	2.03	2.13	1.60	1.06	0.93	1.33
17	4.72	1.94	3.15	2.05	2.48	5.48	1.98	2.00	1.64	1.06	0.95	1.40
18	4.70	1.93	3.24	1.95	2.40	5.47	1.95	1.88	1.65	1.00	0.99	1.48
19	4.64	1.93	3.28	1.88	2.30	5.40	1.94	1.82	1.68	0.98	1.00	1.54
20	4.55	1.94	3.30	1.82	2.18	5.30	1.90	1.78	1.68	0.94	1.05	1.57
21	4.44	1.95	3.31	1.77	2.06	5.12	1.87	1.80	1.70	0.94	1.08	1.52
22	4.34	1.98	3.30	1.74	1.94	4.87	1.84	1.82	1.70	0.93	1.09	1.45
23	4.20	1.96	3.27	1.70	1.86	4.60	1.80	1.82	1.68	0.92	1.09	1.42
24	4.04	1.94	3.20	1.68	1.84	4.30	1.76	1.81	1.64	0.91	1.05	1.44
25	3.93	1.90	3.18	1.67	1.84	4.02	1.80	1.78	1.58	0.89	1.01	1.50
26	3.78	1.84	3.10	1.66	1.84	3.80	1.90	1.74	1.53	0.86	0.95	1.63
27	3.67	1.80	3.05	1.65	1.78	3.60	1.97	1.72	1.48	0.80	0.88	1.78
28	3.52	1.78	2.97	1.66	1.70	3.42	2.08	1.69	1.45	0.79	0.80	1.94
29	3.39	1.72	2.90	1.67	1.60	3.26	2.22	1.64	1.54	0.74	0.74	2.04
30	3.28		2.80	1.70	1.50	3.12	2.35	1.64	1.70	0.70	0.68	2.15
31	3.19		2.70		1.43		2.34	1.71		0.65		2.24
Suma	**127.37**	**62.42**	**82.02**	**61.11**	**67.50**	**108.80**	**68.66**	**58.15**	**50.58**	**39.01**	**22.70**	**36.57**
Media mensual	4.12	2.15	2.64	2.07	2.18	3.63	2.21	1.88	1.69	2.26	0.76	1.18
Máxima	4.76	3.09	3.31	2.62	2.57	5.48	3.00	2.32	2.02	2.00	1.09	2.24
Mínima	3.19	1.72	1.64	1.65	1.43	1.34	1.76	1.55	1.44	0.65	0.43	0.45
Amplitud mensual	1.57	1.37	1.67	0.97	1.14	4.14	1.24	0.77	0.58	1.35	0.66	1.79
Normal	3.20	3.72	3.76	3.43	2.97	2.99	2.50	1.84	1.77	2.37	2.36	2.45
Años	**33**	**33**	**33**	**33**	**33**	**33**	**33**	**33**	**33**	**33**	**33**	**33**

RIO PARANA

Nombre del lugar: **BELLA VISTA** **Provincia de CORRIENTES**

Hidrómetro Nº 51. Tipo D. G. N. y P. Perteneciente a la Dirección General de Navegación y Puertos (M. O. P.).

Fecha en que inician las observaciones: 9 de septiembre de 1903. Hora en que se efectúa la observación: 7.00 horas.

DURANTE EL PERIODO 1903 - 1936

Altura máxima. 7.18 Altura mínima. —0.47

Observada ... 5/6/905 Observada ... 25/11/934

AÑO 1936

Máxima anual .. 5.79 Media anual ... 2.51

Mínima anual .. 0.55 Amplitud anual . 5.24

Días	Enero	Febrero	Marzo	Abril	Mayo	Junio	Julio	Agosto	Septiembre	Octubre	Noviembre	Diciembre
1	4.04	3.66	2.05	3.11	2.08	1.74	3.68	2.70	2.07	2.09	0.82	0.80
2	3.92	3.58	2.02	3.06	2.24	1.66	3.52	2.66	2.17	2.25	0.75	0.74
3	3.82	3.44	2.06	3.00	2.45	1.62	3.38	2.56	2.24	2.36	0.70	0.69
4	3.78	3.30	2.07	2.87	2.65	1.62	3.26	2.47	2.28	2.32	0.65	0.64
5	3.87	3.16	2.12	2.80	2.83	1.62	3.14	2.36	2.35	2.32	0.62	0.61
6	4.12	3.03	2.17	2.75	2.92	1.67	3.05	2.23	2.37	2.26	0.57	0.59
7	4.44	2.92	2.22	2.71	2.95	1.86	2.96	2.11	2.33	2.20	0.57	0.58
8	4.74	2.82	2.28	2.68	2.95	2.38	2.92	1.97	2.28	2.10	0.55	0.64
9	4.91	2.68	2.36	2.65	2.96	3.02	2.86	1.86	2.17	2.02	0.55	0.68
10	5.04	2.58	2.48	2.64	2.98	3.60	2.84	1.84	2.05	1.93	0.59	0.72
11	5.10	2.49	2.66	2.66	2.96	4.04	2.72	1.94	1.94	1.83	0.60	0.80
12	5.15	2.43	2.87	2.69	2.96	4.35	2.71	2.22	1.80	1.73	0.68	0.96
13	5.19	2.39	3.06	2.69	2.96	4.65	2.64	2.52	1.74	1.62	0.83	1.12
14	5.20	2.34	3.22	2.69	2.94	4.96	2.60	2.70	1.73	1.51	1.00	1.29
15	5.24	2.30	3.34	2.64	2.92	5.25	2.55	2.68	1.78	1.41	1.08	1.43
16	5.25	2.29	3.45	2.57	2.92	5.50	2.49	2.60	1.86	1.33	1.13	1.54
17	5.25	2.29	3.54	2.47	2.98	5.69	2.41	2.46	1.91	1.33	1.16	1.62
18	5.24	2.29	3.61	2.37	2.90	5.74	2.35	2.33	1.94	1.26	1.18	1.70
19	5.20	2.29	3.67	2.28	2.79	5.79	2.32	2.22	1.97	1.20	1.22	1.78
20	5.13	2.30	3.72	2.21	2.66	5.77	2.30	2.16	1.99	1.21	1.26	1.84
21	5.10	2.32	3.74	2.13	2.53	5.70	2.28	2.13	2.00	1.20	1.30	1.86
22	5.02	2.35	3.77	2.10	2.41	5.58	2.25	2.15	2.00	1.16	1.33	1.80
23	4.92	2.35	3.75	2.05	2.29	5.41	2.19	2.16	1.97	1.13	1.33	1.73
24	4.78	2.32	3.70	2.01	2.22	5.20	2.14	2.16	1.97	1.14	1.32	1.72
25	4.65	2.28	3.73	2.00	2.20	4.96	2.13	2.13	1.92	1.13	1.28	1.74
26	4.50	2.22	3.64	1.97	2.20	4.70	2.20	2.10	1.86	1.10	1.22	1.84
27	4.36	2.18	3.55	1.96	2.16	4.45	2.28	2.06	1.80	1.08	1.16	1.98
28	4.24	2.15	3.47	1.96	2.08	4.23	2.37	2.02	1.74	1.00	1.07	2.16
29	4.06	2.10	3.40	1.96	1.98	4.00	2.50	1.98	1.82	0.98	0.98	2.34
30	3.91		3.30	2.00	1.85	3.83	2.69	1.94	1.90	0.93	0.88	2.36
31	3.78		3.21		1.77		2.74	1.97		0.88		2.48
Suma	**143.95**	**74.85**	**94.23**	**73.68**	**79.79**	**120.59**	**82.47**	**69.39**	**59.95**	**48.01**	**28.38**	**42.78**
Media mensual	4.64	2.58	3.04	2.46	2.57	4.02	2.66	2.24	2.00	1.55	0.95	1.38
Máxima	5.25	3.66	3.77	3.11	2.98	5.79	3.68	2.70	2.37	2.36	1.36	2.48
Mínima	3.78	2.10	2.02	1.96	1.77	1.62	2.13	1.94	1.73	1.88	0.55	0.58
Amplitud mensual	1.47	1.56	1.75	1.15	1.21	4.17	1.55	0.76	0.64	1.48	0.78	1.90
Normal	3.53	4.12	4.19	3.86	3.36	3.32	2.82	2.05	1.94	2.59	2.64	2.71
Años	**33**	**33**	**33**	**33**	**33**	**33**	**33**	**33**	**33**	**33**	**33**	**33**

RIO PARANA

Nombre del lugar: **GOYA** **Provincia de CORRIENTES**

Hidrómetro Nº 52. Tipo D. G. N. y P. Perteneciente a la Dirección General de Navegación y Puertos (M. O. P.).

Fecha en que inician las observaciones: 1º de enero de 1901. Hora en que se efectúa la observación: 7.00 horas.

DURANTE EL PERIODO 1901 - 1936

Altura máxima. 7.02 Observada ... 6/6/905

Altura mínima. —0.12 Observada ... 25/11/934

AÑO 1936

Máxima anual .. 5.08 Mínima anual .. 0.70

Media anual ... 2.50 Amplitud anual . 4.38

Días	Enero	Febrero	Marzo	Abril	Mayo	Junio	Julio	Agosto	Septiembre	Octubre	Noviembre	Diciembre
1	3.98	3.74	2.14	3.11	2.06	1.87	3.80	2.70	2.02	1.90	0.98	1.02
2	3.92	3.64	2.10	3.03	2.16	1.81	3.65	2.66	2.12	2.14	0.93	0.96
3	3.84	3.54	2.08	3.01	2.32	1.74	3.50	2.60	2.19	2.30	0.90	0.90
4	3.76	3.42	2.10	2.91	2.51	1.74	3.28	2.51	2.27	2.31	0.86	0.84
5	3.73	3.28	2.16	2.82	2.68	1.74	3.17	2.40	2.30	2.31	0.82	0.78
6	3.82	3.16	2.18	2.76	2.80	1.73	3.14	2.33	2.35	2.28	0.77	0.77
7	4.08	3.05	2.22	2.72	2.87	1.82	3.05	2.21	2.34	2.26	0.73	0.76
8	4.34	2.92	2.28	2.68	2.90	2.10	3.00	2.10	2.30	2.18	0.70	0.77
9	4.50	2.80	2.32	2.64	2.90	2.53	2.93	2.00	2.22	2.08	0.70	0.80
10	4.64	2.70	2.40	2.64	2.92	3.02	2.89	1.93	2.14	2.02	0.74	0.84
11	4.69	2.60	2.53	2.63	2.92	3.56	2.84	1.94	2.04	1.94	0.76	0.92
12	4.72	2.53	2.70	2.63	2.90	3.87	2.78	2.06	1.90	1.85	0.79	1.00
13	4.78	2.49	2.90	2.65	2.92	4.12	2.71	2.32	1.83	1.99	0.90	1.12
14	4.82	2.45	3.09	2.66	2.90	4.34	2.64	2.54	1.80	1.67	1.02	1.27
15	4.82	2.40	3.18	2.64	2.88	4.58	2.61	2.62	1.78	1.58	1.13	1.40
16	4.82	2.39	3.27	2.58	2.88	4.76	2.56	2.62	1.86	1.48	1.18	1.52
17	4.82	2.35	3.37	2.52	2.90	4.94	2.50	2.53	1.92	1.47	1.25	1.62
18	4.83	2.35	3.45	2.44	2.90	5.00	2.43	2.40	1.95	1.44	1.26	1.68
19	4.83	2.32	3.50	2.35	2.84	5.06	2.38	2.30	2.00	1.40	1.28	1.75
20	4.82	2.38	3.54	2.28	2.76	5.08	2.34	2.24	2.02	1.32	1.30	1.84
21	4.80	2.38	3.57	2.21	2.60	5.08	2.30	2.17	2.02	1.32	1.31	1.88
22	4.79	2.36	3.60	2.18	2.51	5.04	2.30	2.17	2.03	1.28	1.40	1.88
23	4.74	2.36	3.60	2.13	2.40	4.98	2.28	2.17	2.00	1.26	1.39	1.86
24	4.68	2.36	3.61	2.08	2.32	4.88	2.21	2.17	2.00	1.22	1.40	1.76
25	4.60	2.36	3.59	2.05	2.24	4.74	2.20	2.17	1.98	1.24	1.39	1.77
26	4.50	2.32	3.54	2.04	2.25	4.60	2.21	2.14	1.94	1.20	1.32	1.81
27	4.39	2.34	3.44	2.02	2.22	4.44	2.26	2.10	1.89	1.19	1.29	1.90
28	4.24	2.22	3.38	2.02	2.17	4.28	2.34	2.10	1.86	1.15	1.24	2.05
29	4.12	2.20	3.30	2.02	2.10	4.10	2.40	2.05	1.82	1.10	1.16	2.18
30	4.00		3.23	2.03	2.02	3.90	2.57	2.00	1.88	1.07	1.09	2.30
31	3.88		3.20		1.90		2.67	2.00		1.02		2.41
Suma	**137.30**	**77.41**	**91.57**	**74.48**	**79.65**	**111.45**	**83.94**	**70.25**	**60.77**	**50.91**	**31.99**	**44.36**
Media mensual	4.43	2.67	2.95	2.48	2.57	3.72	2.71	2.27	2.03	1.64	1.06	1.43
Máxima	4.83	3.74	3.61	3.11	2.92	5.08	3.80	2.70	2.35	2.31	1.40	2.41
Mínima	3.73	2.20	2.08	2.02	1.90	1.73	2.20	1.93	1.78	1.02	0.70	0.76
Amplitud mensual	1.10	1.54	1.53	1.09	1.02	3.35	1.60	0.77	0.57	1.29	0.70	1.65
Normal	3.33	3.84	3.95	3.68	3.20	3.48	2.78	2.12	1.97	2.50	2.60	2.66
Años	**34**	**34**	**34**	**34**	**34**	**34**	**34**	**34**	**34**	**34**	**34**	**34**

RIO PARANA

Nombre del lugar: **ESQUINA** **Provincia de CORRIENTES**

Hidrómetro Nº 53. Tipo D. G. N. y P. Perteneciente a la Dirección General de Navegación y Puertos (M. O. P.).

Fecha en que inician las observaciones: 1º de septiembre de 1903. Hora en que se efectúa la observación: 7.00 horas.

DURANTE EL PERIODO 1903 - 1936

Altura máxima. 6.92 Altura mínima. —0.30

Observada ... 9/6/905 Observada ... 25/11/934

AÑO 1936

Máxima anual .. 4.90 Media anual ... 2.54

Mínima anual .. 0.68 Amplitud anual . 4.22

Días	Enero	Febrero	Marzo	Abril	Mayo	Junio	Julio	Agosto	Septiembre	Octubre	Noviembre	Diciembre
1	4.06	4.44	2.18	3.30	1.98	2.10	4.48	2.74	2.00	1.86	1.06	1.02
2	4.02	4.36	2.14	3.30	2.00	2.00	4.32	2.78	2.04	1.94	1.00	0.95
3	3.98	4.21	2.10	3.24	2.09	1.90	4.17	2.76	2.11	2.12	0.94	0.89
4	3.94	4.10	2.08	3.16	2.24	1.82	4.02	2.70	2.20	2.22	0.90	0.82
5	3.88	3.96	2.10	3.08	2.43	1.77	3.86	2.62	2.26	2.26	0.83	0.77
6	3.84	3.82	2.12	2.98	2.58	1.75	3.70	2.52	2.28	2.28	0.78	0.72
7	3.84	3.68	2.16	2.92	2.72	1.74	3.58	2.44	2.31	2.30	0.74	0.69
8	3.94	3.52	2.20	2.86	2.80	1.82	3.44	2.32	2.31	2.26	0.70	0.72
9	4.08	3.40	2.24	2.82	2.84	2.08	3.34	2.18	2.27	2.20	0.68	0.70
10	4.22	3.22	2.28	2.78	2.86	2.52	3.24	2.06	2.24	2.12	0.76	0.70
11	4.34	3.06	2.38	2.74	2.87	2.96	3.16	2.00	2.16	2.04	0.72	0.75
12	4.40	2.94	2.50	2.72	2.88	3.32	3.09	2.00	2.03	1.96	0.72	0.80
13	4.48	2.82	2.66	2.72	2.91	3.54	3.01	2.11	1.93	1.89	0.74	0.89
14	4.54	2.74	2.82	2.70	2.90	3.76	2.92	2.32	1.83	1.80	0.82	1.02
15	4.60	2.65	2.96	2.69	2.88	3.98	2.85	2.51	1.77	1.71	0.88	1.14
16	4.62	2.59	3.08	2.66	2.86	4.16	2.80	2.61	1.77	1.62	1.06	1.31
17	4.64	2.52	3.16	2.61	2.86	4.35	2.73	2.62	1.82	1.58	1.16	1.44
18	4.68	2.50	3.24	2.54	2.92	4.47	2.67	2.56	1.90	1.52	1.18	1.54
19	4.70	2.50	3.33	2.46	2.92	4.58	2.57	2.46	1.93	1.48	1.20	1.62
20	4.72	2.50	3.38	2.36	2.89	4.66	2.52	2.36	1.95	1.44	1.22	1.70
21	4.76	2.50	3.41	2.30	2.82	4.74	2.46	2.27	1.98	1.39	1.26	1.82
22	4.88	2.46	3.48	2.20	2.76	4.80	2.50	2.20	1.98	1.36	1.32	1.86
23	4.84	2.42	3.50	2.14	2.66	4.85	2.48	2.18	1.99	1.36	1.34	1.84
24	4.86	2.42	3.53	2.08	2.56	4.90	2.44	2.16	1.99	1.34	1.36	1.80
25	4.87	2.42	3.56	2.02	2.46	4.90	2.36	2.18	1.97	1.35	1.36	1.76
26	4.85	2.40	3.60	2.00	2.44	4.90	2.33	2.16	1.95	1.35	1.34	1.75
27	4.82	2.36	3.58	1.98	2.46	4.85	2.34	2.14	1.92	1.34	1.28	1.78
28	4.72	2.30	3.52	1.96	2.40	4.78	2.38	2.14	1.88	1.29	1.24	1.92
29	4.64	2.26	3.48	1.94	2.32	4.68	2.44	2.10	1.85	1.26	1.18	2.02
30	4.59		3.44	2.00	2.26	4.56	2.52	2.06	1.82	1.20	1.10	2.18
31	4.50		3.40		2.20		2.64	2.02		1.14		2.26
Suma	**137.85**	**87.07**	**89.61**	**77.26**	**80.77**	**107.24**	**93.36**	**72.28**	**60.44**	**52.98**	**30.87**	**41.18**
Media mensual	4.45	3.00	2.89	2.58	2.61	3.57	3.01	2.33	2.01	1.71	1.03	1.33
Máxima	4.88	4.44	3.60	3.30	2.91	4.90	4.48	2.78	2.31	2.30	1.36	2.26
Mínimo	3.84	2.26	2.08	1.94	1.98	1.74	2.33	2.00	1.82	1.14	0.68	0.69
Amplitud mensual	1.04	2.18	1.52	1.36	0.93	3.16	2.15	0.78	0.49	1.16	0.68	1.57
Normal	3.38	3.96	4.10	3.89	3.42	3.31	2.95	2.18	1.98	2.54	2.70	2.68
Años	**33**	**33**	**33**	**33**	**33**	**33**	**33**	**33**	**33**	**33**	**33**	**33**

RIO PARANA

Nombre del lugar: **LA PAZ** **Provincia de ENTRE RIOS**

Hidrómetro Nº 54. Tipo D. G. N. y P. Perteneciente a la Dirección General de Navegación y Puertos (M. O. P.)

Fecha en que inician las observaciones: 30 de agosto de 1903. Hora en que se efectúa la observación: 7.00 horas.

DURANTE EL PERIODO 1903 - 1936

Altura máxima. 7.10 Observada 11/6/905

Altura mínima. —0.58 Observada 3/12/916

AÑO 1936

Máxima anual .. 5.47 Mínima anual .. 0.49

Media anual ... 2.67 Amplitud anual . 4.98

Días	Enero	Febrero	Marzo	Abril	Mayo	Junio	Julio	Agosto	Septiembre	Octubre	Noviembre	Diciembre
1	4.55	5.34	2.39	3.65	2.09	2.26	5.12	2.81	2.04	1.82	0.98	0.94
2	4.52	5.23	2.32	3.64	2.08	2.13	5.01	2.91	2.03	1.84	0.90	0.86
3	4.46	5.12	2.25	3.60	2.12	2.02	4.89	2.93	2.08	2.00	0.83	0.80
4	4.45	5.01	2.20	3.53	2.22	1.93	4.75	2.92	2.14	2.14	0.76	0.69
5	4.41	4.87	2.19	3.46	2.38	1.86	4.59	2.86	2.23	2.24	0.70	0.62
6	4.40	4.73	2.21	3.36	2.56	1.83	4.43	2.78	2.30	2.28	0.63	0.57
7	4.37	4.58	2.24	3.27	2.73	1.80	4.29	2.67	2.36	2.33	0.58	0.52
8	4.39	4.39	2.28	3.18	2.86	1.82	4.12	2.57	2.37	2.33	0.53	0.53
9	4.41	4.20	2.33	3.09	2.96	1.96	3.96	2.43	2.36	2.28	0.50	0.50
10	4.59	4.02	2.36	3.02	3.02	2.28	3.80	2.36	2.34	2.20	0.59	0.49
11	4.63	3.80	2.43	2.96	3.06	2.72	3.70	2.13	2.27	2.12	0.51	0.50
12	4.70	3.61	2.66	2.95	3.06	3.18	3.57	2.06	2.16	2.04	0.51	0.55
13	4.78	3.42	2.67	2.93	3.11	3.50	3.46	2.08	2.06	1.95	0.51	0.64
14	4.86	3.27	2.72	2.90	3.12	3.77	3.35	2.22	1.92	1.84	0.54	0.72
15	4.94	3.12	3.00	2.87	3.12	3.97	3.24	2.45	1.80	1.76	0.66	0.84
16	4.97	3.00	3.16	2.86	3.12	4.16	3.14	2.63	1.75	1.66	0.80	1.00
17	5.02	2.89	3.26	2.84	3.12	4.34	3.06	2.72	1.75	1.50	0.94	1.20
18	5.04	2.81	3.37	2.77	3.15	4.50	2.96	2.73	1.83	1.44	1.00	1.31
19	5.08	2.78	3.46	2.70	3.16	4.64	2.86	2.76	1.88	1.40	1.03	1.44
20	5.12	2.75	3.52	2.61	3.16	4.80	2.78	2.58	1.91	1.32	1.06	1.54
21	5.18	2.73	3.58	2.52	3.11	4.92	2.70	2.48	1.95	1.26	1.10	1.70
22	5.22	2.70	3.64	2.44	3.04	5.02	2.72	2.35	1.96	1.20	1.16	1.79
23	5.36	2.67	3.70	2.34	2.95	5.10	2.71	2.28	1.97	1.20	1.20	1.81
24	5.43	2.66	3.76	2.25	2.84	5.12	2.67	2.24	1.98	1.16	1.22	1.81
25	5.43	2.64	3.79	2.19	2.73	5.16	2.65	2.24	1.98	1.16	1.24	1.76
26	5.43	2.61	3.84	2.13	2.61	5.21	2.57	2.24	1.97	1.14	1.22	1.71
27	5.45	2.56	3.85	2.09	2.55	5.22	2.53	2.22	1.95	1.12	1.20	1.71
28	5.47	2.50	3.84	2.07	2.53	5.22	2.53	2.22	1.92	1.10	1.16	1.84
29	5.45	2.44	3.81	2.04	2.46	5.19	2.54	2.19	1.86	1.10	1.10	1.95
30	5.43		3.77	2.08	2.39	5.13	2.62	2.13	1.82	1.09	1.02	2.08
31	5.39		3.72		2.30		2.70	2.08		1.03		2.22
Suma	**152.93**	**102.45**	**94.32**	**84.34**	**85.71**	**110.76**	**106.02**	**76.27**	**60.94**	**51.05**	**26.18**	**36.64**
Media mensual	4.93	3.53	3.04	2.81	2.76	3.69	3.42	2.46	2.03	1.65	0.54	1.18
Máxima	5.47	5.34	3.85	3.65	3.16	5.22	5.12	2.93	2.37	2.33	1.24	2.22
Mínima	4.39	2.44	2.19	2.04	2.08	1.80	2.53	2.08	1.75	1.03	0.50	0.49
Amplitud mensual	1.08	2.90	1.66	1.61	1.08	3.42	2.59	0.85	0.62	1.30	0.47	1.73
Normal	3.44	4.10	4.28	4.17	3.62	3.43	3.07	2.24	1.64	2.54	2.74	2.73
Años	**33**	**33**	**33**	**33**	**33**	**33**	**33**	**33**	**33**	**33**	**33**	**33**

RIO PARANA

Nombre del lugar: **HERNANDARIAS** **Provincia de ENTRE RIOS**

Hidrómetro Nº 127. Tipo D. G. N. y P. Perteneciente a la Dirección General de Navegación y Puertos (M. O. P.)

Fecha en que inician las observaciones: 23 de agosto de 1903. Hora en que se efectúa la observación: 7.00 horas.

DURANTE EL PERIODO 1903 - 1936

Altura máxima. 6.50 Altura mínima. —1.00

Observada .... 20/3/929 Observada 3/12/916

AÑO 1936

Máxima anual .. 5.32 Media anual ... 2.32

Mínima anual .. 0.01 Amplitud anual . 5.31

Días	Enero	Febrero	Marzo	Abril	Mayo	Junio	Julio	Agosto	Septiembre	Octubre	Noviembre	Diciembre
1	4.29	5.32	2.14	3.28	1.74	1.90	4.62	2.48	1.64	1.34	0.60	0.50
2	4.30	5.24	2.08	3.24	1.72	1.82	4.65	2.58	1.59	1.32	0.60	0.40
3	4.25	5.18	2.00	3.25	1.74	1.70	4.52	2.62	1.58	1.42	0.49	0.33
4	4.20	5.08	1.92	3.23	1.79	1.60	4.46	2.62	1.67	1.56	0.40	0.25
5	4.14	4.99	1.89	3.18	1.89	1.52	4.35	2.52	1.72	1.67	0.32	0.16
6	4.09	4.86	1.89	3.10	2.04	1.46	4.22	2.52	1.77	1.73	0.24	0.10
7	4.10	4.70	1.90	3.06	2.19	1.43	4.06	2.45	1.83	1.81	0.18	0.06
8	4.10	4.50	1.92	2.98	2.32	1.41	4.02	2.35	1.87	1.83	0.12	0.03
9	4.08	4.32	1.95	2.90	2.44	1.48	3.90	2.20	1.88	1.80	0.07	0.03
10	4.16	4.12	1.98	2.80	2.50	1.67	3.76	2.07	1.88	1.73	0.05	0.02
11	4.24	3.95	2.03	2.73	2.59	2.04	3.68	1.91	1.84	1.67	0.06	0.01
12	4.30	3.74	2.10	2.64	2.64	2.46	3.52	1.80	1.75	1.58	0.06	0.04
13	4.38	3.54	2.20	2.60	2.67	2.82	3.42	1.72	1.66	1.51	0.05	0.10
14	4.47	3.34	2.32	2.55	2.72	3.07	3.28	1.82	1.55	1.40	0.04	0.17
15	4.54	3.20	2.45	2.54	2.73	3.32	3.18	1.99	1.42	1.32	0.12	0.26
16	4.57	3.00	2.61	2.49	2.74	3.49	3.07	2.15	1.33	1.24	0.24	0.38
17	4.60	2.92	2.74	2.48	2.74	3.70	2.98	2.27	1.30	1.15	0.36	0.58
18	4.63	2.80	2.83	2.42	2.76	3.86	2.88	2.30	1.31	1.03	0.46	0.70
19	4.65	2.70	2.93	2.34	2.77	3.99	2.79	2.30	1.40	0.95	0.51	0.84
20	4.68	2.66	3.00	2.26	2.77	4.12	2.70	2.13	1.42	0.85	0.54	0.94
21	4.74	2.61	3.06	2.20	2.78	4.23	2.66	2.13	1.45	1.00	0.58	1.08
22	4.92	2.58	3.12	2.10	2.67	4.34	2.60	2.01	1.46	0.80	0.63	1.22
23	5.00	2.54	3.19	2.03	2.62	4.46	2.55	1.92	1.46	0.75	0.68	1.31
24	5.04	2.50	3.25	1.92	2.50	4.46	2.51	1.84	1.48	0.72	0.73	1.30
25	5.10	2.47	3.34	1.85	2.44	4.53	2.48	1.81	1.50	0.70	0.75	1.30
26	5.16	2.46	3.37	1.75	2.32	4.56	2.44	1.82	1.48	0.67	0.74	1.22
27	5.20	2.37	3.37	1.72	2.32	4.60	2.40	1.81	1.46	0.66	0.72	1.25
28	5.29	2.30	3.38	1.68	2.18	4.60	2.40	1.91	1.46	0.66	0.72	1.30
29	5.28	2.26	3.36	1.67	2.13	4.60	2.36	1.78	1.46	0.66	0.64	1.38
30	5.32		3.35	1.66	2.04	4.56	2.39	1.73	1.37	0.74	0.58	1.48
31	5.32		3.30		1.98		2.40	1.68		0.72		1.62
Suma	**143.14**	**102.25**	**80.97**	**74.65**	**73.48**	**93.80**	**101.23**	**65.14**	**46.99**	**36.99**	**12.23**	**20.36**
Media mensual	4.62	3.52	2.61	2.49	2.37	3.03	3.26	2.10	1.57	1.19	0.41	0.66
Máxima	5.32	5.32	3.38	3.18	2.78	4.60	4.65	2.62	1.88	1.83	0.75	1.62
Mínima	4.09	2.26	1.89	1.66	1.72	1.41	2.36	1.68	1.37	0.66	0.04	0.01
Amplitud mensual	1.23	3.06	1.49	1.62	1.06	3.19	2.29	0.94	0.51	1.17	0.71	1.61
Normal	3.08	3.84	4.04	3.96	3.53	3.29	2.95	1.99	1.72	2.21	2.48	2.21
Años	**22**	**22**	**22**	**22**	**22**	**22**	**22**	**22**	**22**	**22**	**22**	**22**

RIO PARANA

Nombre del lugar: **PARANA** **Provincia de ENTRE RIOS**

Hidrómetro Nº 56. Tipo D. G. N. y P. Perteneciente a la Dirección General de Navegación y Puertos (M. O. P.).

Fecha en que inician las observaciones: 23 de septiembre de 1903. Hora en que se efectúa la observación: 7.00 horas.

DURANTE EL PERIODO 1903 - 1936

Altura máxima. 6.84 Altura mínima. —0.94

Observada ... 12/6/905 Observada ... 3/12/916

AÑO 1936

Máxima anual .. 4.73 Media anual ... 2.10

Mínima anual .. 0.04 Amplitud anual . 4.69

Días	Enero	Febrero	Marzo	Abril	Mayo	Junio	Julio	Agosto	Septiembre	Octubre	Noviembre	Diciembre
1	3.69	4.73	2.10	2.91	1.64	1.77	4.09	2.21	1.49	1.21	0.69	0.50
2	3.78	4.72	2.02	2.90	1.61	1.71	4.08	2.26	1.46	1.20	0.61	0.43
3	3.76	4.69	1.94	2.91	1.60	1.63	4.03	2.30	1.44	1.21	0.55	0.36
4	3.75	4.65	1.87	2.89	1.60	1.53	4.00	2.33	1.45	1.28	0.47	0.28
5	3.73	4.60	1.82	2.86	1.65	1.46	3.95	2.33	1.49	1.37	0.40	0.22
6	3.70	4.52	1.79	2.83	1.73	1.39	3.89	2.29	1.52	1.45	0.34	0.16
7	3.69	4.44	1.77	2.78	1.83	1.36	3.82	2.24	1.57	1.52	0.27	0.11
8	3.72	4.34	1.76	2.72	1.94	1.30	3.75	2.17	1.61	1.56	0.21	0.09
9	3.69	4.19	1.76	2.67	2.03	1.30	3.67	2.10	1.63	1.56	0.15	0.07
10	3.67	4.06	1.78	2.61	2.11	1.40	3.57	2.00	1.63	1.54	0.12	0.05
11	3.60	3.93	1.80	2.53	2.20	1.57	3.48	1.88	1.63	1.51	0.12	0.04
12	3.72	3.80	1.82	2.51	2.32	1.84	3.38	1.76	1.59	1.45	0.11	0.05
13	3.77	3.65	1.88	2.41	2.31	2.13	3.29	1.68	1.52	1.39	0.11	0.07
14	3.82	3.51	1.96	2.36	2.33	2.39	3.19	1.65	1.44	1.31	0.10	0.13
15	3.86	3.35	2.05	2.32	2.36	2.59	3.10	1.71	1.35	1.26	0.12	0.19
16	3.91	3.20	2.17	2.27	2.36	2.78	3.00	1.82	1.26	1.15	0.19	0.27
17	3.95	3.06	2.25	2.24	2.36	2.94	2.91	1.91	1.21	1.14	0.28	0.40
18	3.98	2.97	2.36	2.21	2.37	3.09	2.82	1.98	1.20	1.03	0.37	0.53
19	4.02	2.85	2.44	2.17	2.40	3.32	2.73	2.00	1.21	0.97	0.43	0.65
20	4.05	2.74	2.50	2.11	2.41	3.34	2.64	1.97	1.24	0.91	0.47	0.73
21	4.14	2.65	2.57	2.06	2.40	3.45	2.58	1.93	1.26	0.85	0.50	0.87
22	4.28	2.59	2.66	2.00	2.38	3.56	2.49	1.87	1.27	0.79	0.57	0.98
23	4.34	2.52	2.71	1.94	2.35	3.62	2.46	1.78	1.28	0.78	0.62	1.06
24	4.37	2.46	2.75	1.82	2.31	3.70	2.41	1.71	1.30	0.69	0.63	1.09
25	4.43	2.40	3.01	1.76	2.24	3.75	2.37	1.66	1.30	0.66	0.63	1.10
26	4.46	2.35	2.94	1.68	2.13	3.82	2.33	1.63	1.31	0.63	0.64	1.07
27	4.51	2.29	2.94	1.63	2.07	3.87	2.27	1.61	1.30	0.63	0.63	1.08
28	4.56	2.24	2.95	1.57	2.02	3.92	2.22	1.57	1.32	0.61	0.62	1.11
29	4.61	2.17	2.94	1.57	1.96	3.94	2.18	1.60	1.31	0.63	0.59	1.15
30	4.66		2.93	1.68	1.90	3.97	2.17	1.57	1.26	0.81	0.55	1.31
31	4.70		2.92		1.84		2.17	1.53		0.74		1.34
Suma	**124.91**	**99.77**	**71.16**	**68.92**	**74.76**	**78.44**	**95.04**	**59.41**	**41.85**	**33.84**	**12.09**	**17.49**
Media mensual	4.03	3.44	2.29	2.30	2.09	2.61	3.06	1.90	1.39	1.09	0.40	0.56
Máxima	4.70	4.73	3.01	2.91	2.41	3.97	4.09	2.33	1.63	1.56	0.69	1.34
Mínima	3.60	2.17	1.76	1.57	1.60	1.30	2.17	1.53	1.20	0.61	0.10	0.04
Amplitud mensual	1.10	2.56	1.25	1.34	0.81	2.67	1.92	0.80	0.43	0.95	0.59	1.30
Normal	2.72	3.33	3.61	3.58	3.14	2.85	2.57	1.78	1.42	1.86	2.17	2.14
Años	**34**	**34**	**34**	**34**	**34**	**34**	**34**	**34**	**34**	**34**	**34**	**34**

RIO PARANA

Nombre del lugar: **DIAMANTE** **Provincia de ENTRE RIOS**

Hidrómetro Nº 57. Tipo D. G. N. y P. Perteneciente a la Dirección General de Navegación y Puertos (M. O. P.).

Fecha en que inician las observaciones: 1º de enero de 1901. Hora en que se efectúa la observación: 7.00 horas.

DURANTE EL PERIODO 1901 - 1936

Altura máxima. 6.87 Observada ... 13/6/905

Altura mínima. —0.56 Observada ... 1/12/934

AÑO 1936

Máxima anual .. 5.16 Mínima anual .. 0.26

Media anual ... 2.63 Amplitud anual . 4.90

Días	Enero	Febrero	Marzo	Abril	Mayo	Junio	Julio	Agosto	Septiembre	Octubre	Noviembre	Diciembre
1	4.40	5.13	2.80	3.54	2.21	2.38	4.60	2.83	2.02	1.71	1.12	0.87
2	4.40	5.14	2.70	3.56	2.16	2.32	4.62	2.82	2.00	1.66	1.05	0.82
3	4.40	5.16	2.64	3.54	2.16	2.24	4.60	2.88	1.96	1.66	0.96	0.70
4	4.40	5.15	2.54	3.56	2.15	2.12	4.58	2.93	1.94	1.72	0.90	0.62
5	4.38	5.12	2.42	3.54	2.15	2.04	4.56	2.94	1.95	1.80	0.78	0.59
6	4.38	5.08	2.41	3.51	2.23	1.90	4.54	2.92	2.02	1.94	0.70	0.97
7	4.35	5.05	2.38	3.48	2.30	1.86	4.52	2.88	2.02	2.02	0.60	0.80
8	4.39	5.00	2.35	3.40	2.43	1.82	4.46	2.80	2.08	2.05	0.52	0.39
9	4.35	4.90	2.32	3.34	2.54	1.80	4.40	2.73	2.13	2.08	0.47	0.31
10	4.35	4.82	2.34	3.30	2.63	1.84	4.34	2.66	2.15	2.07	0.42	0.28
11	4.34	4.74	2.34	3.22	2.74	1.98	4.32	2.54	2.16	2.04	0.42	0.26
12	4.34	4.64	2.36	3.14	2.90	2.20	4.20	2.42	2.13	1.98	0.37	0.29
13	4.38	4.52	2.40	3.10	2.91	2.52	4.11	2.32	2.08	1.94	0.35	0.30
14	4.40	4.40	2.47	3.02	2.91	2.80	4.02	2.21	2.01	1.84	0.36	0.34
15	4.44	4.27	2.56	2.98	2.95	3.04	3.92	2.20	1.92	1.76	0.36	0.40
16	4.42	4.14	2.68	2.89	2.99	3.24	3.83	2.32	1.80	1.66	0.42	0.50
17	4.50	4.00	2.75	2.88	2.95	3.46	3.74	2.42	1.72	1.65	0.48	0.65
18	4.54	3.86	2.88	2.86	2.98	3.59	3.62	2.50	1.66	1.54	0.56	0.80
19	4.55	3.76	2.97	2.80	3.00	3.72	3.54	2.56	1.66	1.45	0.72	0.99
20	4.60	3.64	3.05	2.74	2.99	3.85	3.45	2.60	1.62	1.37	0.78	1.06
21	4.69	3.52	3.12	2.73	3.01	3.96	3.40	2.50	1.70	1.28	0.81	1.20
22	4.76	3.40	3.26	2.66	3.01	4.04	3.30	2.45	1.73	1.20	0.86	1.33
23	4.82	3.34	3.30	2.55	2.97	4.15	3.20	2.37	1.74	1.14	0.90	1.44
24	4.85	3.26	3.36	2.47	2.96	4.22	3.12	2.30	1.73	1.08	0.96	1.50
25	4.89	3.18	3.57	2.39	2.90	4.28	3.08	2.22	1.76	1.02	0.98	1.54
26	4.90	3.10	3.59	2.28	2.80	4.34	3.04	2.18	1.77	1.00	0.98	1.52
27	4.95	3.03	3.56	2.22	2.74	4.40	2.97	2.14	1.76	1.00	1.00	1.59
28	4.98	2.96	3.57	2.18	2.66	4.44	2.91	2.10	1.82	0.98	1.00	1.55
29	5.03	2.88	3.58	2.13	2.59	4.48	2.85	2.11	1.80	1.00	0.98	1.59
30	5.05		3.57	2.18	2.54	4.51	2.80	2.10	1.75	1.18	0.93	1.66
31	5.10		3.57		2.46		2.80	2.07		1.18		1.79
Suma	**142.33**	**121.19**	**89.41**	**88.19**	**82.92**	**93.54**	**117.44**	**77.02**	**56.59**	**48.00**	**21.74**	**28.65**
Media mensual	4.39	4.18	2.88	2.94	2.67	3.12	3.78	2.48	1.89	1.55	0.72	0.92
Máxima	5.10	5.16	3.59	3.56	3.01	4.51	4.62	2.94	2.16	2.08	1.12	1.79
Mínima	4.34	2.88	2.32	2.13	2.15	1.80	2.80	2.07	1.62	0.98	0.35	0.26
Amplitud mensual	0.76	2.28	1.27	1.43	0.86	2.71	1.82	0.87	0.54	1.10	0.77	1.53
Normal	3.16	3.81	4.08	4.09	3.66	3.33	3.03	2.23	1.81	1.80	2.23	2.54
Años	**34**	**34**	**34**	**34**	**34**	**34**	**34**	**34**	**34**	**34**	**34**	**34**

RIO PARANA

Nombre del lugar: **SAN NICOLAS** **Provincia de BUENOS AIRES**

Hidrómetro Nº 59. Tipo D. G. N. y P. Perteneciente a la Dirección General de Navegación y Puertos (M. O. P.).

Fecha en que inician las observaciones: 1º de enero de 1904. Hora en que se efectúa la observación: 7.00 horas.

DURANTE EL PERIODO 1904 - 1936

Altura máxima. 5.90 Altura mínima. —1.07

Observada ... 23/6/905 Observada ... 9/9/934

AÑO 1936

Máxima anual .. 3.26 Media anual ... 1.68

Mínima anual .. —0.23 Amplitud anual . 3.49

Días	Enero	Febrero	Marzo	Abril	Mayo	Junio	Julio	Agosto	Septiembre	Octubre	Noviembre	Diciembre
1	2.92	3.20	2.18	2.22	1.40	1.64	2.96	1.94	1.24	0.94	0.57	0.18
2	2.90	3.21	2.03	2.27	1.38	1.62	2.99	1.92	1.34	0.83	0.58	0.53
3	2.88	3.23	2.12	2.40	1.31	1.54	2.97	2.00	1.24	0.90	0.66	0.31
4	2.88	3.23	2.07	2.42	1.18	1.40	2.96	2.00	1.12	0.94	0.58	0.16
5	2.86	3.23	1.92	2.36	1.09	1.32	2.96ú	2.03	1.25	1.20	0.36	0.03
6	2.86	3.26	1.73	2.36	1.16	1.26	2.96	2.00	1.20	1.52	0.17	—0.08
E	2.84	3.23	1.59	2.30	1.30	1.24	2.96	1.93	1.25	1.59	0.11	—0.10
8	2.84	3.21	1.50	2.26	1.30	1.28	2.96	1.93	1.15	1.29	0.36	0.42
9	2.84	3.20	1.51	2.18	1.40	1.31	2.98	2.08	1.40	1.25	0.60	0.19
10	2.84	3.24	1.46	2.12	1.42	1.24	2.97	2.02	1.36	1.31	0.29	—0.13
11	2.84	3.25	1.38	2.12	1.54	1.22	2.95	1.88	1.20	1.31	—0.12	—0.20
12	2.89	3.24	1.30	2.12	1.76	1.16	2.91	1.72	1.22	1.20	—0.02	—0.23
13	2.89	3.23	1.35	2.10	2.08	1.27	2.88	1.68	1.36	1.08	—0.10	—0.12
14	2.86	3.20	1.31	2.09	1.99	1.36	2.85	1.50	1.25	0.99	0.23	—0.02
15	2.85	3.15	1.32	2.00	1.86	1.58	2.85	1.48	1.32	1.04	0.18	0.06
16	2.87	3.10	1.44	1.84	1.83	1.77	2.80	1.52	1.22	1.04	0.03	0.38
17	2.89	3.06	1.48	1.83	1.85	2.12	2.70	1.50	1.01	0.98	0.19	0.10
18	2.86	3.02	1.64	1.74	1.94	2.39	2.67	1.48	0.71	0.92	0.54	0.36
19	2.86	2.92	1.66	1.71	1.92	2.48	2.64	1.49	0.61	0.79	0.47	0.19
20	2.92	2.89	1.68	1.67	1.89	2.46	2.56	1.48	0.64	0.80	0.37	0.12
21	2.96	2.86	1.80	1.94	1.94	2.52	2.52	1.40	0.67	0.83	0.27	0.17
22	3.00	2.76	1.96	1.84	2.03	2.58	2.44	1.32	0.89	0.83	0.20	0.30
23	2.88	2.68	2.05	1.65	2.00	2.60	2.42	1.51	1.00	0.64	0.12	0.61
24	3.03	2.62	2.08	1.60	1.96	2.68	2.35	1.52	0.96	0.46	0.19	0.51
25	3.06	2.53	2.13	1.58	1.96	2.72	2.30	1.44	0.81	0.45	0.20	0.55
26	3.06	2.46	2.13	1.51	1.92	2.78	2.28	1.24	0.77	0.67	0.80	0.62
27	3.09	2.36	2.27	1.40	1.90	2.82	2.20	1.17	0.76	0.58	0.71	0.60
28	3.09	2.27	2.28	1.34	1.90	2.86	2.10	1.10	0.79	0.42	0.52	0.63
29	3.15	2.25	2.24	1.36	1.83	2.84	2.00	1.39	0.83	0.33	0.30	0.92
30	3.15		2.18	1.33	1.80	2.85	2.13	1.22	1.01	0.46	0.32	0.95
31	3.16		2.20		1.72		2.05	1.24		0.57		0.86
Suma	**91.02**	**86.09**	**55.99**	**57.66**	**52.56**	**58.91**	**82.27**	**50.13**	**31.58**	**28.16**	**9.68**	**8.87**
Media anual	2.94	2.97	1.81	1.92	1.70	1.96	2.65	1.62	1.05	0.94	0.32	0.29
Máxima	3.16	3.26	2.28	2.42	2.08	2.86	2.99	2.03	1.40	1.31	0.66	0.95
Mínima	2.84	2.25	1.30	1.33	1.09	1.16	2.00	1.10	0.61	0.33	—0.12	—0.23
Amplitud mensual	0.32	1.01	0.98	1.09	0.99	1.70	0.99	0.93	0.79	0.98	0.78	1.18
Normal	1.94	2.32	2.63	2.80	2.56	2.31	2.09	1.57	1.19	1.45	1.62	1.54
Años	**33**	**33**	**33**	**33**	**33**	**33**	**33**	**33**	**33**	**33**	**33**	**33**

RIO PARANA

Nombre del lugar: **ROSARIO** **Provincia de SANTA FE**

Hidrómetro Nº 58. Tipo D. G. N. y P. Perteneciente a la Dirección General de Navegación y Puertos (M. O. P.).

Fecha en que inician las observaciones: 1º de enero de 1875. Hora en que se efectúa la observación: 7.00 horas.

DURANTE EL PERIODO 1875 - 1936

Altura máxima. 7.28 Altura mínima. 0.16

Observada ... 18/5/878 Observada ... 3/12/916

AÑO 1936

Máxima anual .. 5.40 Media anual .. 3.30

Mínima anual .. 1.00 Amplitud anual . 4.40

Días	Enero	Febrero	Marzo	Abril	Mayo	Junio	Julio	Agosto	Septiembre	Octubre	Noviembre	Diciembre
1	4.84	5.36	3.74	4.10	2.92	3.18	4.96	3.56	2.80	2.40	1.89	1.60
2	4.84	5.37	3.62	4.10	2.92	3.13	4.97	3.59	2.79	2.38	1.85	1.58
3	4.85	5.37	3.56	4.11	2.88	3.07	4.98	3.60	2.62	2.38	1.87	1.45
4	4.84	5.40	3.53	4 11	2.82	2.96.	4.98	3.65	2.66	2.50	1.83	1.30
5	4.83	5.40	3.42	4.15	2.76	2.87	4.99	3.63	2.67	2.76	1.55	1.27
6	4.82	5.39	3.30	4.13	2.74	2.75	4.97	3.60	2.71	2.88	1.44	1.22
7	4.83	5.40	3.18	4.10	2.79	2.70	4.95	3.54	2.71	2.80	1.40	1.49
8	4.83	5.35	3.10	4.03	2.94	2.69	4.94	3.52	2.80	2.76	1.66	1.35
9	4.82	5.30	3.06	4.00	3.02	2.72	4.91	3.55	2.88	2.78	1.50	1.14
10	4.80	5.30	3.02	3.94	3.08	2.66	4.89	3.45	2.84	2.80	1.32	1.02
11	4.78	5.28	3.00	3.89	3.20	2.64	4.81	3.34	2.83	2.71	1.24	1.00
12	4.79	5.29	2.95	3.84	3.28	2.74	4.78	3.18	2.86	2.68	1.16	1.04
13	4.80	5.20	2.95	3.78	3.59	2.90	4.75	3.07	2.82	2.64	1.30	1.14
14	4.81	5.12	3.00	3.76	3.60	3.09	4.69	3.02	2.78	2.49	1.25	1.14
15	4.82	5.13	3.02	3.70	3.56	3.31	4.62	3.04	2.72	2.47	1.25	1.29
16	4.84	5.00	3.12	3.64	3.54	3.58	4.55	3.09	2.56	2.49	1.25	1.45
17	4.86	4.90	3.16	3.57	3.52	3.82	4.46	3.12	2.44	2.37	1.52	1.54
18	4.88	4.82	3.32	3.52	3.57	4.02	4.36	3.15	2.23	2.30	1.59	1.58
19	4.90	4.71	3.38	3.48	3.62	4.15	4.35	3.14	2.23	2.24	1.60	1.60
20	4.96	4.62	3.45	3.46	3.58	4.25	4.26	3.06	2.20	2.10	1.61	1.70
21	4.99	4.54	3.54	3.50	3.60	4.33	4.18	3.04	2.33	2.11	1.52	1.78
22	5.06	4.45	3.66	3.44	3.63	4.40	4.05	3.09	2.38	2.01	1.55	2.00
23	5.07	4.34	3.74	3.36	3.63	4.44	4.02	3.10	2.46	1.86	1.57	2.06
24	5.10	4.26	3.82	3.25	3.60	4.52	3.94	3.02	2.40	1.79	1.61	2.10
25	5.15	4.17	3.94	3.16	3.60	4.56	3.90	2.89	2.36	1.74	1.84	2.12
26	5.15	4.08	3.97	3.08	3.54	4.64	3.83	2.80	2.37	1.76	1.95	2.14
27	5.20	4.00	4.04	3.00	3.50	4.70	3.76	2.75	2.39	1.75	1.88	2.16
28	5.26	3.90	4.06	2.90	3.48	4.75	3.65	2.78	2.44	1.73	1.72	2.28
29	5.24	3.83	4.08	2.89	3.40	4.78	3.66	2.80	2.52	1.89	1.65	2.30
30	5.30		4.08	2.88	3.36	4.82	3.65	2.76	2.47	1.79	1.58	2.37
31	5.33		4.05		3.28		3.60	2.76		1.85		2.45
Suma	**153.59**	**141.28**	**107.86**	**108.87**	**102.55**	**109.17**	**137.41**	**98.69**	**77.27**	**71.21**	**46.95**	**50.66**
Media mensual	4.95	4.87	3.48	3.63	3.31	3.64	4.43	3.18	2.57	2.30	1.57	1.63
Máxima	5.33	5.40	4.08	4.15	3.63	4.82	4.99	3.65	2.88	2.88	1.95	2.45
Mínima	4.78	3.83	2.95	2.88	2.74	2.64	3.60	2.75	2.20	1.73	1.16	1.00
Amplitud mensual	0.55	1.57	1.13	1.27	0.89	2.18	1.39	0.90	0.68	1.15	0.79	1.45
Normal	3.70	4.28	4.55	4.66	4.33	4.02	3.74	3.06	2.62	2.96	3.24	3.18
Años	**34**	**34**	**34**	**34**	**34**	**34**	**34**	**34**	**34**	**34**	**34**	**34**

RIO PARANA

Nombre del lugar: **SAN PEDRO** **Provincia de BUENOS AIRES**

Hidrómetro Nº 121. Tipo D. G. N. y P. Perteneciente a la Dirección General de Navegación y Puertos (M. O. P.).

Fecha en que inician las observaciones: 1º de enero de 1901. Hora en que se efectúa la observación: 7.00 horas.

DURANTE EL PERIODO 1901 - 1936

Altura máxima. 5.16 Altura mínima. —1.10

Observada ... 27/6/905 Observada ... 9/9/934

AÑO 1936

Máxima anual .. 2.64 Media anual ... 1.46

Mínima anual .. —0.10 Amplitud anual . 2.74

Días	Enero	Febrero	Marzo	Abril	Mayo	Junio	Julio	Agosto	Septiembre	Octubre	Noviembre	Diciembre
1	2.39	2.50	1.80	1.65	1.25	1.50	2.34	1.52	1.04	0.42	0.62	0.22
2	2.32	2.62	1.80	1.75	1.16	1.44	2.31	1.53	1.21	0.45	0.68	0.90
3	2.20	2.60	2.00	2.16	1.08	1.32	2.30	1.55	1.00	0.84	0.88	0.50
4	2.20	2.52	1.90	2.10	0.85	1.16	2.26	1.70	1.00	0.90	0.76	0.42
5	2.20	2.55	1.58	1.94	0.76	1.13	2.26	1.71	1.20	1.26	0.45	0.45
6	2.22	2.59	1.40	1.90	0.96	1.10	2.26	1.64	1.06	1.68	0.45	0.00
7	2.20	2.50	1.28	1.83	1.14	1.16	2.28	1.56	1.16	1.66	0.44	0.36
8	2.16	2.58	1.29	1.80	1.00	1.24	2.30	1.60	1.00	1.20	0.98	0.68
9	2.22	2.62	1.34	1.68	1.18	1.22	2.27	2.03	1.50	1.24	0.84	0.35
10	2.30	2.64	1.20	1.58	1.19	1.20	2.36	1.80	1.22	1.25	0.38	—0.10
11	2.28	2.64	1.10	1.68	1.24	1.16	2.31	1.56	0.86	1.12	0.30	—0.04
12	2.38	2.64	1.04	1.76	1.76	0.93	2.25	1.35	1.25	0.98	0.06	—0.04
13	2.30	2.62	1.18	1.95	1.98	1.02	2.26	1.29	1.16	0.84	0.09	0.12
14	2.20	2.52	0.96	1.72	1.76	1.20	2.24	1.24	1.12	0.24	0.50	0.12
15	2.28	2.44	1.10	1.53	1.52	1.26	2.30	1.26	1.18	0.95	0.48	0.73
16	2.38	2.44	1.15	1.48	1.47	1.44	2.21	1.30	1.00	1.00	0.19	0.68
17	2.28	2.42	1.22	1.40	1.61	1.98	2.12	1.20	0.25	0.22	0.23	0.44
18	2.16	2.40	1.40	1.29	1.75	2.18	2.13	1.15	0.40	0.86	0.92	0.59
19	2.10	2.28	1.20	1.29	1.56	2.19	2.12	1.14	0.46	0.20	0.78	0.30
20	2.20	2.40	1.28	1.28	1.51	2.06	2.00	1.16	0.38	0.20	0.62	0.20
21	2.34	2.38	1.38	1.73	1.64	2.08	1.88	1.08	0.57	1.08	0.45	0.25
22	2.24	2.30	1.60	1.50	1.74	2.12	1.96	0.94	1.00	1.00	0.48	0.40
23	2.30	2.22	1.70	1.29	1.66	2.16	1.99	1.31	1.00	0.66	0.25	0.64
24	2.44	2.18	1.72	1.30	1.68	2.25	1.95	1.30	0.85	0.55	0.43	0.40
25	2.40	2.02	1.70	1.36	1.60	2.24	2.04	1.14	0.56	0.55	0.12	0.42
26	2.42	2.10	1.72	1.29	1.64	2.32	1.85	0.93	0.62	1.06	0.28	0.51
27	2.46	1.98	1.88	1.16	1.66	2.30	1.85	0.98	0.46	0.70	0.79	0.45
28	2.48	1.88	1.88	1.18	1.68	2.29	1.71	0.86	0.56	0.36	0.53	0.52
29	2.54	2.00	1.72	1.20	1.62	2.30	1.72	1.29	0.72	0.36	0.20	0.90
30	2.48		1.58	1.13	1.56	2.20	1.95	0.96	0.88	0.46	0.39	0.86
31	2.48		1.62		1.41		1.69	1.00		0.58		0.86
Suma	**71.55**	**69.58**	**45.72**	**46.91**	**44.62**	**50.15**	**65.47**	**41.08**	**26.67**	**24.87**	**14.57**	**13.09**
Media mensual	2.31	2.40	1.47	1.56	1.44	1.67	2.11	1.33	0.89	0.80	0.48	0.42
Máxima	2.54	2.64	2.00	2.16	1.98	2.32	2.36	2.03	1.25	1.68	0.92	0.90
Mínima	2.10	1.88	0.96	1.13	0.26	0.93	1.31	0.86	0.25	0.20	0.06	—0.10
Amplitud mensual	0.44	0.76	1.04	1.03	1.72	1.39	1.05	1.17	1.00	1.48	0.86	1.00
Normal	1.46	1.77	1.92	2.12	1.95	1.78	1.62	1.24	0.99	1.11	1.23	1.20
Años	**34**	**34**	**34**	**34**	**34**	**34**	**34**	**34**	**34**	**34**	**34**	**34**

RIO PARANA

Nombre del lugar: **BARADERO** **Provincia de BUENOS AIRES**

Hidrómetro Nº 60. Tipo D. G. N. y P. Perteneciente a la Dirección General de Navegación y Puertos (M. O. P.).

Fecha en que inician las observaciones: 1º de enero de 1904. Hora en que se efectúa la observación: 7.00 horas.

DURANTE EL PERIODO 1904 - 1936

Altura máxima. 6.28 Observada ... 27/6/905

Altura mínima. —0.99 - Observada ... 9/9/934

AÑO 1936

Máxima anual .. 2.32 Mínima anual .. 0.03

Media anual ... 1.30 Amplitud anual . 2.29

Días	Enero	Febrero	Marzo	Abril	Mayo	Junio	Julio	Agosto	Septiembre	Octubre	Noviembre	Diciembre
1	2.17	2.17	1.68	1.56	1.23	1.20	2.06	1.47	1.00	0.68	0.48	0.26
2	2.12	2.27	1.74	1.68	1.08	1.30	2.06	1.48	1.10	0.52	0.64	0.96
3	2.07	2.25	1.89	2.00	0.95	1.17	2.06	1.65	0.84	0.74	0.88	0.88
4	2.02	2.26	1.75	1.93	0.72	1.00	2.07	1.57	0.87	0.90	0.74	0.96
5	1.98	2.23	1.44	1.82	0.66	0.98	2.07	1.56	1.10	1.20	0.39	0.55
6	1.98	2.21	1.26	1.76	0.91	1.00	2.07	1.50	0.84	1.60	0.26	0.03
7	1.94	2.23	1.11	1.72	1.07	1.04	2.09	1.50	1.16	1.58	1.28	0.26
8	1.92	2.32	1.12	1.68	0.86	1.16	2.10	1.45	0.87	0.87	1.28	0.76
9	1.94	2.30	1.16	1.52	0.87	1.17	2.11	1.70	1.45	1.15	0.94	0.36
10	1.98	2.27	1.09	1.37	1.05	1.19	2.12	1.66	1.10	1.30	0.32	0.12
11	1.98	2.23	0.95	1.52	1.08	1.10	2.12	1.42	0.68	1.06	0.31	0.07
12	2.02	2.18	0.85	1.56	1.62	0.82	2.12	1.18	1.33	0.78	0.02	0.06
13	2.01	2.15	1.04	1.80	1.80	0.86	2.10	1.06	1.01	0.64	0.10	0.48
14	1.95	2.12	0.75	1.62	1.52	1.08	2.07	1.12	1.10	0.56	0.47	0.22
15	1.97	2.10	1.28	1.35	1.33	1.11	2.10	1.16	1.06	1.06	0.50	0.97
16	2.00	2.10	1.51	1.32	1.30	1.35	2.06	1.24	0.84	0.83	0.13	0.60
17	1.96	2.05	1.53	1.22	1.40	1.89	2.02	1.06	0.58	0.60	0.71	0.62
18	1.89	2.02	1.61	1.12	1.47	1.92	2.02	0.98	0.25	0.72	1.02	0.58
19	1.86	1.98	1.30	1.08	1.33	1.98	2.02	0.98	0.07	0.61	0.78	0.26
20	1.88	1.90	1.32	1.15	1.32	1.92	1.92	1.00	0.28	0.82	0.62	0.26
21	1.97	1.91	1.43	1.71	1.45	1.88	1.91	0.92	0.50	1.10	0.47	0.26
22	1.95	1.81	1.64	1.51	1.29	1.92	1.90	0.78	0.98	0.97	0.44	0.56
23	1.93	2.20	1.77	1.33	1.42	1.94	1.92	1.18	1.12	0.61	0.32	0.62
24	2.02	2.16	1.74	1.35	1.44	1.98	1.90	1.20	0.75	0.51	0.52	0.36
25	2.02	2.27	1.68	1.41	1.36	1.98	1.93	1.00	0.45	0.50	0.10	0.38
26	2.02	2.30	1.66	1.29	1.42	2.04	1.80	0.82	0.60	1.11	1.45	0.38
27	2.07	2.06	1.76	1.21	1.50	2.05	1.72	0.77	0.32	0.72	0.69	0.30
28	2.10	1.73	1.75	1.20	1.58	2.01	1.66	0.83	0.53	0.29	0.43	0.42
29	2.12	1.85	1.56	1.18	1.52	2.01	1.66	1.20	0.82	0.46	0.12	0.96
30	2.14		1.50	1.10	1.46	2.01	1.82	0.79	0.76	0.38	0.36	0.97
31	2.14		1.51		1.18		1.62	0.92		0.50		1.82
Suma	**62.12**	**61.63**	**44.38**	**44.07**	**39.19**	**45.06**	**61.20**	**37.15**	**24.36**	**25.37**	**16.77**	**16.29**
Media mensual	2.00	2.13	1.43	1.47	1.26	1.50	1.97	1.20	0.81	0.82	0.56	0.52
Máxima	2.17	2.32	1.89	2.00	1.80	2.05	2.12	1.70	1.45	1.60	1.45	1.82
Mínima	1.86	1.73	0.75	1.08	0.66	0.98	1.66	0.78	0.07	0.29	0.12	0.03
Amplitud mensual	0.31	0.59	1.14	0.92	1.14	1.07	0.46	0.92	1.38	1.31	1.33	1.79
Normal	2.26	2.53	2.70	2.86	2.69	2.61	2.49	2.18	1.86	2.00	2.08	2.08
Años	**33**	**33**	**33**	**33**	**33**	**33**	**33**	**33**	**33**	**33**	**33**	**33**

RIO PARAGUAY

Nombre del lugar: **CORUMBA** **República del BRASIL**

Hidrómetro Nº 120. Tipo D. G. N. y P. Perteneciente a la Dirección de Meteorología, Geofísica e Hidrología.

Fecha en que inician las observaciones: 12 de julio de 1912. Hora en que se efectúa la observación: 7.00 horas.

DURANTE EL PERIODO 1912 - 1936

Altura máxima. 9.76 Altura mínima. 1.04

Observada ... 13/5/920 Observada ... 5/12/917

AÑO 1936

Máxima anual .. 2.88 Media anual .. 1.94

Mínima anual .. 0.59 Amplitud anual . 2.29

Días	Enero	Febrero	Marzo	Abril	Mayo	Junio	Julio	Agosto	Septiembre	Octubre	Noviembre	Diciembre
1	2.76	2.42	2.40	2.45	2.62	2.82	2.73	2.09	1.20	0.82	0.62	1.08
2	2.77	2.42	2.39	2.45	2.64	2.83	2.72	2.06	1.17	0.82	0.63	1.09
3	2.76	2.42	2.38	2.45	2.64	2.83	2.71	2.03	1.14	0.80	0.64	1.10
4	2.76	2.40	2.40	2.45	2.65	2.84	2.69	1.99	1.12	0.79	0.65	1.11
5	2.74	2.42	2.43	2.45	2.66	2.85	2.67	1.94	1.10	0.78	0.64	1.12
6	2.71	2.43	2.44	2.45	2.66	2.85	2.65	1.93	1.07	0.78	0.66	1.12
7	2.69	2.42	2.45	2.45	2.68	2.85	2.65	1.90	1.04	0.76	0.66	1.12
8	2.66	2.42	2.46	2.45	2.68	2.85	2.64	1.88	1.03	0.75	0.66	1.12
9	2.69	2.41	2.46	2.46	2.69	2.85	2.63	1.83	1.00	0.72	0.66	1.12
10	2.67	2.40	2.46	2.46	2.70	2.85	2.61	1.78	1.00	0.70	0.67	1.13
11	2.64	2.38	2.46	2.46	2.70	2.88	2.60	1.76	1.00	0.70	0.69	1.14
12	2.62	2.37	2.45	2.46	2.70	2.88	2.57	1.74	0.97	0.70	0.71	1.16
13	2.66	2.36	2.45	2.48	2.72	2.87	2.55	1.71	0.96	0.68	0.73	1.17
14	2.64	2.35	2.46	2.48	2.72	2.87	2.51	1.69	0.95	0.67	0.74	1.19
15	2.64	2.34	2.46	2.48	2.72	2.86	2.50	1.67	0.93	0.65	0.77	1.20
16	2.64	2.33	2.44	2.49	2.73	2.86	2.49	1.64	0.90	0.64	0.80	1.22
17	2.63	2.33	2.45	2.49	2.74	2.86	2.48	1.62	0.92	0.63	0.85	1.24
18	2.61	2.33	2.45	2.50	2.75	2.86	2.46	1.60	0.90	0.62	0.85	1.28
19	2.60	2.34	2.46	2.49	2.75	2.85	2.42	1.56	0.87	0.61	0.85	1.30
20	2.60	2.34	2.44	2.49	2.76	2.84	2.40	1.54	0.86	0.60	0.88	1.30
21	2.58	2.33	2.44	2.50	2.76	2.83	2.38	1.51	0.85	0.63	0.89	1.30
22	2.56	2.32	2.44	2.53	2.77	2.82	2.36	1.49	0.83	0.62	0.90	1.29
23	2.55	2.32	2.44	2.53	2.77	2.81	2.33	1.45	0.83	0.62	0.92	1.30
24	2.54	2.32	2.43	2.54	2.78	2.80	2.31	1.42	0.82	0.62	0.95	1.30
25	2.52	2.34	2.43	2.54	2.78	2.80	2.26	1.40	0.82	0.61	0.98	1.32
26	2.51	2.36	2.44	2.54	2.79	2.78	2.25	1.36	0.83	0.61	1.01	1.34
27	2.50	2.38	2.44	2.56	2.79	2.77	2.24	1.33	0.83	0.60	1.01	1.36
28	2.48	2.38	2.44	2.58	2.79	2.76	2.21	1.31	0.83	0.59	1.01	1.38
29	2.47	2.39	2.44	2.60	2.79	2.75	2.18	1.29	0.83	0.59	1.04	1.38
30	2.45		2.45	2.62	2.82	2.74	2.14	1.26	0.82	0.59	1.04	1.39
31	2.44		2.45		2.82		2.10	1.24		0.60		1.39
Suma	**81.09**	**68.77**	**75.63**	**74.88**	**84.57**	**84.91**	**76.44**	**51.02**	**28.42**	**20.90**	**24.11**	**38.06**
Media mensual	2.62	2.37	2.44	2.50	2.73	2.83	2.46	1.65	0.95	0.67	0.80	1.23
Máxima	2.77	2.43	2.46	2.72	2.82	2.88	2.73	2.09	1.20	0.82	1.04	1.39
Mínima	2.44	2.32	2.38	2.45	2.62	2.74	2.10	1.24	0.82	0.59	0.62	1.08
Amplitud mensual	0.83	0.11	0.08	0.17	0.20	0.34	0.63	0.85	0.38	0.23	0.42	0.31
Normal	2.35	2.79	3.40	4.01	4.57	4.70	4.63	4.14	3.49	2.77	2.22	2.07
Años	20	20	20	20	20	20	20	20	20	20	20	20

RIO PARAGUAY

Nombre del lugar: **FORMOSA** **Territorio de FORMOSA**

Hidrómetro Nº 45. Tipo D. G. N. y P. Perteneciente a la Dirección General de Navegación y Puertos (M. O. P.).

Fecha en que inician las observaciones: 1º de enero de 1904. Hora en que se efectúa la observación: 7.00 horas.

DURANTE EL PERIODO 1904 - 1936

Altura máxima. 10.15 Altura mínima. —0.46

Observada ... 13/6/905 Observada ... 1/12/916

AÑO 1936

Máxima anual .. 6.27 Media anual ... 2.25

Mínima anual .. —0.20 Amplitud anual . 6.47

Días	Enero	Febrero	Marzo	Abril	Mayo	Junio	Julio	Agosto	Septiembre	Octubre	Noviembre	Diciembre
1	5.40	3.25	2.01	1.59	2.10	1.98	6.08	3.45	1.66	0.80	—0.15	0.26
2	5.32	3.09	2.00	1.56	2.30	1.96	5.98	3.44	1.60	0.78	—0.18	0.20
3	5.32	2.92	2.02	1.56	2.32	1.94	5.89	3.45	1.57	0.75	—0.20	0.18
4	5.17	2.82	2.02	1.54	2.42	2.08	5.77	3.29	1.52	0.72	—0.20	0.16
5	5.11	2.72	2.02	1.53	2.51	2.21	5.70	3.23	1.51	0.72	—0.17	0.15
6	5.07	2.65	2.02	1.50	2.59	2.40	5.54	3.16	1.49	0.66	—0.15	0.14
7	5.07	2.58	2.02	1.52	2.65	2.59	5.40	3.09	1.46	0.59	—0.15	0.12
8	5.07	2.50	2.00	1.54	2.69	2.76	5.25	3.02	1.41	0.54	—0.11	0.21
9	5.10	2.44	1.94	1.57	2.59	3.02	5.18	2.96	1.38	0.48	—0.06	0.24
10	5.12	2.38	1.91	1.60	2.70	3.45	4.94	2.93	1.30	0.43	0.00	0.26
11	5.15	2.31	1.90	1.60	2.78	3.97	4.72	2.87	1.23	0.36	0.07	0.30
12	5.17	2.30	1.89	1.64	2.67	4.34	4.58	2.85	1.20	0.29	0.15	0.34
13	5.20	2.27	1.90	1.67	2.67	4.63	4.43	2.85	1.11	0.23	0.23	0.39
14	5.20	2.27	1.88	1.70	2.68	4.89	4.29	2.84	1.06	0.18	0.30	0.44
15	5.20	2.27	1.88	1.70	2.67	5.16	4.19	2.82	1.02	0.13	0.36	0.50
16	5.21	2.26	1.86	1.68	2.67	5.36	4.08	2.78	1.01	0.08	0.42	0.56
17	5.20	2.23	1.85	1.65	2.63	5.56	3.97	2.72	1.00	0.06	0.50	0.62
18	5.20	2.14	1.85	1.60	1.60	5.73	3.87	2.67	1.00	0.02	0.58	0.67
19	5.18	2.15	1.85	1.58	2.49	5.90	3.77	2.60	1.00	0.00	0.65	0.69
20	5.13	2.25	1.86	1.60	2.41	6.00	3.67	2.51	1.00	—0.06	0.71	0.70
21	5.07	2.25	1.87	1.60	2.34	6.10	3.56	2.46	1.00	—0.02	0.74	0.68
22	5.00	2.38	1.86	1.62	2.30	6.16	3.47	2.37	0.98	—0.02	0.76	0.65
23	4.92	2.32	1.87	1.61	2.24	6.21	3.38	2.30	0.98	—0.06	0.75	0.70
24	4.76	2.30	1.82	1.61	2.20	6.22	3.30	2.23	0.99	—0.08	0.71	0.68
25	4.62	2.20	1.82	1.62	2.15	6.26	3.48	2.24	0.98	—0.09	0.66	0.66
26	4.46	2.17	1.78	1.65	2.12	6.27	3.37	2.06	0.95	—0.10	0.61	0.66
27	4.29	2.10	1.78	1.70	2.08	6.27	3.38	1.98	0.94	—0.10	0.52	0.66
28	4.10	2.10	1.75	1.76	2.07	6.26	3.41	1.94	0.88	—0.10	0.45	0.70
29	3.88	2.03	1.72	1.80	2.04	6.20	3.45	1.86	0.86	—0.13	0.37	0.72
30	3.68		1.68	1.95	2.02	6.13	3.48	1.78	0.84	—0.13	0.28	0.73
31	3.45		1.63		1.99		3.46	1.71		—0.13		0.83
Suma	**151.82**	**69.65**	**58.26**	**48.85**	**74.69**	**138.01**	**135.04**	**82.46**	**34.93**	**6.80**	**8.45**	**14.80**
Media mensual	4.90	2.40	1.89	1.63	2.41	4.60	4.35	2.66	1.16	0.22	0.28	0.48
Máxima	5.40	3.25	2.02	1.95	2.70	6.27	6.08	3.45	1.66	0.80	0.76	0.83
Mínima	3.45	2.03	1.63	1.50	1.99	1.94	3.30	1.71	0.84	—0.13	—0.20	0.12
Amplitud mensual	1.95	1.22	0.39	0.45	0.71	4.33	2.78	1.74	0.82	0.93	0.96	0.71
Normal	3.70	3.92	4.23	4.41	4.92	5.31	4.86	4.02	3.42	3.51	3.73	3.55
Años	**33**	**33**	**33**	**33**	**33**	**33**	**33**	**33**	**33**	**33**	**33**	**33**

RIO PARAGUAY

Nombre del lugar: **ASUNCION** **República del PARAGUAY**

Hidrómetro Nº 44. Tipo D. G. N. y P. Perteneciente a la Dirección General de Navegación y Puertos (M. O. P.).

Fecha en que inician las observaciones: 26 de febrero de 1904. Hora en que se efectúa la observación: 7.00 horas.

DURANTE EL PERIODO 1904 - 1936

Altura máxima. 8.80 Observada ... 23/6/905

Altura mínima. 0.52 Observada ... 17/10/910

AÑO 1936

Máxima anual .. 5.45 Mínima anual .. 0.24

Media anual ... 1.83 Amplitud anual . 5.21

Días	Enero	Febrero	Marzo	Abril	Mayo	Junio	Julio	Agosto	Septiembre	Octubre	Noviembre	Diciembre
1	3.77	2.25	1.54	1.25	1.90	1.62	4.54	2.48	1.27	0.77	0.25	0.55
2	3.76	2.18	1.53	1.25	2.00	1.62	4.38	2.41	1.26	0.73	0.24	0.53
3	3.72	2.16	1.51	1.27	2.07	1.68	4.22	2.36	1.23	0.72	0.26	0.54
4	3.72	2.12	1.48	1.30	2.13	2.06	4.06	2.31	1.20	0.70	0.30	0.52
5	3.70	2.06	1.44	1.30	2.18	2.20	3.84	2.25	1.20	0.67	0.32	0.53
6	3.70	2.00	1.42	1.28	2.24	2.36	3.72	2.22	1.17	0.61	0.35	0.56
7	3.80	1.97	1.40	1.29	2.27	2.44	3.57	2.17	1.14	0.56	0.40	0.57
8	3.90	1.92	1.38	1.37	2.25	2.50	3.42	2.14	1.08	0.56	0.45	0.63
9	3.98	1.86	1.36	1.39	2.23	2.93	3.26	2.11	1.04	0.52	0.50	0.67
10	4.02	1.82	1.35	1.43	2.21	3.74	3.10	2.10	0.98	0.50	0.57	0.69
11	4.08	1.78	1.34	1.45	2.21	4.06	2.95	2.08	0.92	0.46	0.64	0.70
12	4.13	1.73	1.32	1.46	2.20	4.35	2.90	2.05	0.90	0.44	0.68	0.75
13	4.16	1.68	1.32	1.48	2.20	4.58	2.86	2.00	0.90	0.41	0.71	0.78
14	4.17	1.66	1.32	1.46	2.16	4.80	2.86	1.98	0.87	0.40	0.76	0.81
15	4.17	1.64	1.31	1.44	2.16	4.97	2.85	1.94	0.89	0.38	0.82	0.85
16	4.16	1.62	1.31	1.43	2.08	5.11	2.82	1.90	0.90	0.36	0.87	0.86
17	4.12	1.60	1.31	1.40	2.00	5.22	2.78	1.84	0.92	0.34	0.92	0.85
18	4.05	1.60	1.31	1.40	1.96	5.30	2.75	1.78	0.92	0.33	0.97	0.83
19	3.98	1.60	1.30	1.40	1.84	5.36	2.70	1.73	0.93	0.33	1.00	0.79
20	3.88	1.67	1.30	1.47	1.82	5.42	2.63	1.64	0.94	0.33	1.00	0.77
21	3.73	1.67	1.29	1.45	1.80	5.45	2.53	1.63	0.95	0.32	0.99	0.76
22	3.57	1.65	1.28	1.45	1.77	5.45	2.48	1.57	0.96	0.30	0.96	0.80
23	3.40	1.62	1.27	1.47	1.77	5.42	2.42	1.50	0.98	0.29	0.90	0.80
24	3.22	1.60	1.27	1.50	1.76	5.36	2.44	1.46	0.96	0.29	0.86	0.78
25	3.05	1.60	1.27	1.56	1.74	5.30	2.52	1.40	0.92	0.29	0.80	0.78
26	2.90	1.58	1.30	1.62	1.73	5.22	2.58	1.38	0.89	0.29	0.74	0.79
27	2.75	1.56	1.30	1.66	1.73	5.11	2.61	1.35	0.89	0.29	0.68	0.78
28	2.65	1.56	1.29	1.70	1.72	4.97	2.62	1.35	0.88	0.29	0.64	0.78
29	2.62	1.55	1.28	1.72	1.70	4.85	2.63	1.35	0.81	0.28	0.60	0.77
30	2.42		1.27	1.73	1.67	4.70	2.61	1.32	0.80	0.27	0.58	0.76
31	2.32		1.26		1.64		2.54	1.30		0.26		0.76
Suma	**111.60**	**51.31**	**41.63**	**43.38**	**61.14**	**124.27**	**94.19**	**57.10**	**29.70**	**13.29**	**19.76**	**22.34**
Media mensual	3.60	1.77	1.34	1.45	1.97	4.14	3.04	1.84	0.99	0.43	0.66	0.72
Máxima	4.17	2.25	1.54	1.73	2.27	5.45	4.54	2.48	1.27	0.77	1.00	0.86
Mínima	2.32	1.55	1.26	1.25	1.64	1.62	2.54	1.30	0.80	0.26	0.24	0.52
Amplitud mensual	1.85	0.70	0.28	0.48	0.63	3.83	2.00	1.18	0.47	0.51	0.76	0.34
Normal	2.99	3.09	3.26	3.49	4.12	4.47	4.04	3.52	3.10	3.01	3.05	2.95
Años	**33**	**33**	**33**	**33**	**33**	**33**	**33**	**33**	**33**	**33**	**33**	**33**

RIO SALADO

Nombre del lugar: **SUNCHO CORRAL** **Provincia de SANTIAGO DEL ESTERO**

Hidrómetro Nº 13. Tipo D. G. de I. Perteneciente a la Dirección de Meteorología, Geofísica e Hidrología.

Fecha en que inician las observaciones: 22 de julio de 1906. Hora en que se efectúa la observación: 8.00 horas.

DURANTE EL PERIODO 1905 - 1936 **AÑO 1936**

Altura máxima. 8.86 Altura mínima. 0.00

Observada ... 1/4/922 Observada ... 26/11/907

Días	Enero	Febrero	Marzo	Abril	Mayo	Junio	Julio	Agosto	Septiembre	Octubre	Noviembre	Diciembre
1	0.68	0.68	1.80	2.15	1.12	1.06	1.02					
2	0.68	0.68	1.69	2.09	1.11	0.99	1.02					
3	0.68	0.68	1.84	1.98	1.12	0.97	1.02					
4	0.68	0.68	2.54	1.89	1.09	0.95	1.00					
5	0.68	0.68	2.61	1.85	1.07	0.94	1.02					
6	0.68	0.68	2.68	1.80	1.07	0.93	1.02					
7	0.68	0.68	2.78	1.71	1.07	0.98	1.00					
8	0.68	0.68	2.88	1.63	1.06	0.94	0.99					
9	0.68	0.69	2.92	1.64	1.08	0.87	0.99					
10	0.68	0.68	2.92	1.62	1.09	0.86	0.99					
11	0.68	0.68	2.87	1.62	1.08	1.24	0.97					
12	0.68	0.68	2.85	1.58	1.09	1.09	0.97					
13	0.68	0.68	2.88	1.50	1.09	1.00	0.95					
14	0.68	0.68	3.05	1.45	1.06	0.92	0.85					
15	0.68	0.68	3.07	1.45	1.08	0.88	0.78					
16	0.68	0.68	2.98	1.43	1.07	0.82	0.76					
17	0.68	0.68	2.86	1.39	1.08	1.04	0.75					
18	0.68	0.68	2.85	1.36	1.10	1.05	0.75					
19	0.68	0.68	2.88	1.31	1.08	1.00	0.72					
20	0.68	0.68	2.83	1.28	1.05	1.02	0.72					
21	0.68	0.68	2.70	1.35	1.05	1.02	0.70					
22	0.68	2.27	2.58	1.24	1.04	1.03	0.70					
23	0.68	2.53	2.54	1.21	1.12	0.95	0.70					
24	0.68	2.54	2.53	1.22	1.10	1.13	0.66					
25	0.68	2.49	2.54	1.19	1.07	1.11	0.66					
26	0.68	2.42	2.52	1.20	1.23	1.12	0.66					
27	0.68	2.28	2.45	1.18	1.15	1.05	0.66					
28	0.68	2.11	2.35	1.13	1.12	1.05	0.66					
29	0.68	1.94	2.32	1.10	1.12	1.06	0.66					
30	0.68		2.31	1.12	1.10	1.05	0.66					
31	0.68		2.22		1.12		0.66					
Suma	**21.08**	**32.86**	**80.84**	**44.67**	**33.88**	**30.12**	**25.67**					
Media mensual	0.68	1.13	2.61	1.49	1.09	1.00	0.82					
Máxima	0.68	2.54	3.07	2.15	1.12	1.24	1.02					
Mínima	0.68	0.68	1.69	1.10	1.04	0.82	0.66					

RIO SALADO

Nombre del lugar: **SAN FRANCISCO DE LAISHI** **Territorio de FORMOSA**

Hidrómetro Nº 8. Tipo "B". Perteneciente a la Dirección de Meteorología, Geofísica e Hidrología.

Fecha en que inician las observaciones: 1º de mayo de 1906. Hora en que se efectúa la observación: 8.00 horas.

DURANTE EL PERIODO 1906 - 1936 **AÑO 1936**

Altura máxima. 7.57 Altura mínima. 0.00

Observada ... 14/4/921 Observada ... 11/11/907

Días	Enero	Febrero	Marzo	Abril	Mayo	Junio	Julio	Agosto	Septiembre	Octubre	Noviembre	Diciembre
1	1.53	0.85	1.18	0.78	1.30	0.59	0.55	0.55	0.50	0.50	0.50	0.95
2	1.51	0.85	1.18	0.76	1.27	0.57	0.55	0.50	0.50	0.50	0.50	1.00
3	1.43	0.87		0.76	1.20	0.56	0.55	0.50	0.50	0.50	0.50	1.20
4	1.29	0.87		0.77	1.10	0.56	0.55	0.50	0.50	0.50	0.50	1.00
5	1.22	0.85		0.77	1.10	0.56	0.55	0.50	0.50	0.50	0.50	1.00
6	1.17	0.84		0.77	0.80	0.55	0.55	0.50	0.50	0.50	0.50	1.10
7	1.10	0.84		0.77	0.79	0.55	0.55	0.50	0.50	0.50	0.50	1.05
8	1.07	0.84		0.85	0.70	0.55	0.55	0.50	0.50	0.50	0.50	1.00
9	1.08	0.84		0.85	0.69	0.55	0.55	0.50	0.50	0.50	0.50	1.00
10	1.05	0.84		0.86	0.69	0.55	0.55	0.50	0.50	0.50	0.50	0.99
11	1.04	0.84	0.87	0.80	0.67	0.55	0.55	0.50	0.50	0.50	0.50	1.20
12	1.04	0.84	0.85	0.79	0.66	0.55	0.55	0.50	0.50	0.50	0.50	1.30
13	1.00	0.84	0.80	0.76	0.65	0.55	0.55	0.50	0.50	0.50	0.50	1.50
14	0.94	0.85	0.80	0.76	0.65	0.55	0.55	0.50	0.50	0.50	0.50	1.75
15	0.91	0.86	0.79	0.75	0.65	0.55	0.55	0.50	0.50	0.50	0.50	2.00
16	0.86	0.87	0.75	0.75	0.65	0.55	0.55	0.50	0.50	0.50	0.50	2.00
17	0.86	0.87	0.75	0.70	0.65	0.55	0.55	0.50	0.50	0.50	0.50	2.00
18	0.86	0.87	0.74	0.70	0.65	0.55	0.55	0.50	0.50	0.50	0.50	2.10
19	0.86	1.10	0.75	0.70	0.67	0.55	0.55	0.50	0.50	0.50	0.50	2.00
20	0.86	1.18	0.75	0.70	0.66	0.55	0.55	0.50	0.50	0.50	0.50	1.95
21	0.86	1.10	0.74	0.75	0.65	0.55	0.55	0.50	0.50	0.50	0.50	1.25
22	0.86	1.30	0.74	0.76	0.62	0.55	0.55	0.50	0.50	0.50	0.50	1.00
23	0.86	1.30	0.70	0.76	0.62	0.55	0.55	0.50	0.50	0.50	0.50	1.50
24	0.86	1.30	0.70	0.75	0.60	0.55	0.55	0.50	0.50	0.50	0.50	1.75
25	0.86	1.25	0.77	0.75	0.61	0.55	0.55	0.50	0.50	0.50	0.50	1.50
26	0.87	1.22	0.79	0.74	0.61	0.55	0.55	0.50	0.50	0.50	0.50	1.20
27	0.90	1.22	0.79	0.74	0.60	0.55	0.55	0.50	0.50	0.50	0.50	0.79
28	0.94	1.20	0.79	0.74	0.60	0.55	0.55	0.50	0.50	0.50	0.50	0.72
29	0.94	1.20	0.78	0.74	0.59	0.55	0.55	0.50	0.50	0.50	0.50	0.70
30	0.90		0.78	0.80	0.59	0.55	0.55	0.50	0.50	0.50	0.50	0.65
31	0.87		0.78		0.59		0.55	0.50		0.50		0.62
Suma	**31.40**	**28.70**		**22.88**	**22.88**	**16.59**	**17.05**	**15.55**	**15.00**	**15.50**	**15.00**	**39.77**
Media mensual	1.01	0.99		0.76	0.74	0.55	0.55	0.50	0.50	0.50	0.50	1.28
Máxima	1.53	1.30		0.86	1.30	0.59	0.55	0.55	0.50	0.50	0.50	2.10
Mínima	0.86	0.84		0.70	0.59	0.55	0.55	0.50	0.50	0.50	0.50	0.62
Amplitud mensual	0.67	0.46		0.16	0.71	0.04	0.00	0.05	0.00	0.00	0.00	1.48
Normal	1.64	1.49		2.21	2.41	1.95	1.64	1.35	1.29	1.36	1.66	1.97
Años	29	29	29	29	29	29	29	29	29	29	29	29

RIO QUINES

Nombre del lugar: **LA HUERTITA** **Provincia de SAN LUIS**

Hidrómetro Nº 142. Tipo "A". Perteneciente a la Dirección de Meteorología, Geofísica e Hidrología.

Fecha en que inician las observaciones: 4 de agosto de 1925. Hora en que se efectúa la observación: 8.00 horas.

DURANTE EL PERIODO 1925 - 1936 **AÑO 1936**

Altura máxima. 7.00 Altura mínima. 0.11

Observada ... 28/12/35 Observada ... 19/2/928

Días	Enero	Febrero	Marzo	Abril	Mayo	Junio	Julio	Agosto	Septiembre	Octubre	Noviembre	Diciembre
1	1.13	1.06	1.03	1.04	1.08	0.93	0.88	0.72	0.62	0.91	1.17	1.12
2	1.13	1.05	1.02	1.03	1.09	0.92	0.87	0.72	0.62	0.90	1.65	1.11
3	1.12	1.04	1.01	1.02	1.08	0.91	0.86	0.71	0.63	0.88	1.26	1.10
4	1.11	1.04	1.00	1.01	1.07	0.91	0.85	0.71	0.64	0.87	1.35	1.10
5	1.10	1.03	1.00	1.01	1.06	0.90	0.85	0.70	0.65	0.86	1.11	1.09
6	1.10	1.02	0.90	1.00	1.05	0.90	0.86	0.70	0.66	0.85	1.07	1.08
7	1.09	1.01	0.89	1.20	1.05	0.89	0.86	0.70	0.66	0.84	1.07	1.48
8	1.08	1.01	0.88	1.12	1.04	0.88	0.85	0.70	0.67	0.84	1.06	1.17
9	1.08	1.09	0.88	1.11	1.04	1.10	0.85	0.69	0.98	0.92	1.05	1.16
10	1.07	1.00	0.87	1.10	1.04	1.00	0.85	0.68	0.97	0.91	1.05	1.15
11	1.06	1.00	0.86	1.10	1.03	1.00	0.84	0.67	0.97	0.90	1.04	1.15
12	1.05	0.99	1.10	1.09	1.02	0.99	0.83	0.67	0.96	0.89	1.03	1.13
13	1.04	0.98	1.18	1.08	1.02	0.98	0.83	0.67	0.95	0.88	1.03	1.12
14	1.04	1.18	1.17	1.07	1.01	0.97	0.82	0.66	0.95	0.87	1.03	1.11
15	1.05	1.17	1.16	1.06	1.00	0.96	0.82	0.66	0.94	0.85	1.03	1.10
16	1.04	1.16	1.15	1.05	1.00	0.96	0.80	0.65	0.94	0.84	1.39	1.09
17	1.04	1.14	1.14	1.04	1.09	0.96	0.81	0.65	0.94	0.84	1.15	1.08
18	1.03	1.13	1.13	1.03	1.06	0.95	0.80		0.93	0.83	1.10	1.40
19	1.02	1.11	1.12	1.02	1.05	0.94	0.79		0.93	0.82	1.08	1.15
20	1.01	1.11	1.12	1.01	1.04	0.93	0.78		0.92	0.82	1.08	1.14
21	1.00	1.10	1.11	1.00	1.03	0.73	0.78		0.92	0.81	1.24	1.14
22	1.26	1.14	1.10	0.99	1.02	0.93	0.78		0.91	0.80	1.17	1.13
23	1.16	1.10	1.10	0.98	1.01	0.93	0.77		0.91	0.80	1.18	1.12
24	1.15	1.09	1.09	0.97	1.00	0.92	0.77		0.91	0.80	1.19	1.11
25	1.14	1.08	1.08	0.96	1.00	0.91	0.76		0.91	0.79	1.18	2.50
26	1.13	1.06	1.07	1.00	0.99	0.90	0.75		0.91	0.78	1.17	1.19
27	1.49	1.05	1.06	1.01	0.98	0.90	0.74		0.91	0.77	1.16	2.85
28	1.17	1.04	1.05	1.02	0.97	0.89	0.74		0.95	0.88	1.15	1.20
29	1.16	1.03	1.04	1.04	0.96	0.88	0.74		0.94	0.99	1.14	1.15
30	1.15		1.03	1.04	0.95	0.88	0.73		0.93	0.98	1.13	1.10
31	1.13		1.02		0.94		0.72			0.97		1.08
Suma	**34.33**	**31.01**	**32.36**	**31.20**	**31.77**	**28.05**	**24.98**		**25.73**	**26.69**	**34.51**	**38.60**
Media mensual	1.11	1.07	1.04	1.04	1.02	0.93	0.81		0.86	0.86	1.15	1.25
Máxima	1.49	1.18	1.18	1.20	1.09	1.10	0.88		0.97	0.99	1.65	2.85
Mínima	1.00	0.98	0.86	0.96	0.94	0.88	0.72		0.62	0.77	1.03	1.08
Amplitud mensual	0.49	0.20	0.32	0.24	0.15	0.22	0.16		0.35	0.22	0.62	0.77

RIO MENDOZA

Nombre del lugar: **CACHEUTA** **Provincia de MENDOZA**

Hidrómetro Nº 35. Tipo "A". Perteneciente a la Dirección de Meteorología, Geofísica e Hidrología.

Fecha en que inician las observaciones: 26 de septimbre de 1908. Hora en que se efectúa la observación: 8.00 horas.

DURANTE EL PERIODO 1908 - 1936 **AÑO 1936**

Altura máxima. 12.00 Altura mínima. 0.17

Observada ... 11/1/34 Observada ... 1/8/929

Días	Enero	Febrero	Marzo	Abril	Mayo	Junio	Julio	Agosto	Septiembre	Octubre	Noviembre	Diciembre
1	2.80	3.40	2.96	2.20	1.45	1.27	0.92	0.54				
2	2.85	3.45	2.96	2.22	1.50	1.25	0.92	0.54				
3	2.90	3.50	2.93	2.15	1.46	1.25	0.90	0.54				
4	2.95	3.70	2.90	2.13	1.45	1.24	0.90	0.53				
5	2.95	3.48	2.92	2.09	1.44	1.24	0.90	0.54				
6	3.00	3.50	2.90	2.09	1.42	1.22	0.89	0.54				
7	2.98	3.49	2.90	2.08	1.41	1.20	0.89	0.53				
8	3.00	3.51	2.92	2.04	1.41	1.20	0.88	0.52				
9	3.00	3.46	3.00	2.01	1.42	1.20	0.88	0.52				
10	2.98	3.42	2.94	2.01	1.40	1.18	0.88	0.52				
11	2.97	3.42	2.95	2.00	1.40	1.17	0.89	0.52				
12	2.98	3.37	2.95	2.00	1.38	1.17	0.88	0.51				
13	3.00	3.33	2.94	2.20	1.38	1.15	0.87	0.52				
14	3.03	3.30	2.91	2.00	1.38	1.14	0.87	0.53				
15	3.05	2.27	2.91	1.98	1.36	1.13	0.87	0.51				
16	3.09	3.20	2.90	1.97	1.37	1.14	0.86	0.53				
17	3.12	3.20	2.92	1.94	1.36	1.10	0.85	0.53				
18	3.15	3.18	2.92	1.90	1.36	1.10	0.83	0.53				
19	3.18	3.10	2.88	1.90	1.34	1.11	0.83	0.52				
20	3.20	3.02	2.80	1.90	1.33	1.09	0.82	0.52				
21	3.20	3.04	2.80	1.87	1.33	1.08	0.80	0.53				
22	3.24	3.00	2.76	1.85	1.32	1.05	0.80	0.53				
23	3.28	3.00	2.75	1.80	1.31	1.05	0.78	0.53				
24	3.30	3.05	2.75	1.80	1.30	1.04	0.78	0.54				
25	3.30	3.03	2.70	1.77	1.30	1.00	0.77	0.54				
26	3.32	3.07	2.67	1.76	1.31	1.00	0.76	0.54				
27	3.34	3.02	2.66	1.75	1.30	1.00	0.76	0.55				
28	3.34	3.00	2.64	1.73	1.30	1.00	0.75	0.54				
29	3.35	3.08	2.61	1.70	1.30	0.97	0.76	0.55				
30	3.35		2.62	1.61	1.29	0.98	0.76	0.55				
31	3.31		2.60		1.29		0.75	0.54				
Suma	**96.51**	**94.59**	**87.97**	**58.45**	**42.37**	**33.72**	**26.00**	**16.48**				
Media mensual	3.11	3.26	2.84	1.95	1.37	1.12	0.84	0.53				
Máxima	3.35	3.70	3.00	2.22	1.50	1.27	0.92	0.55				
Mínima	2.80	3.00	2.60	1.61	1.29	0.97	0.75	0.51				

RIO CONLARA

Nombre del lugar: **RENCA** **Provincia de SAN LUIS**

Hidrómetro Nº 141. Tipo "B". Perteneciente a la Dirección de Meteorología, Geofísica e Hidrología.

Fecha en que inician las observaciones: 16 de julio de 1925. Hora en que se efectúa la observación: 8.00 horas.

DURANTE EL PERIODO 1925 - 1936

Altura máxima. 5.00 Altura mínima. 0.05

Observada ... 23/1/931 Observada ... 11/11/933

AÑO 1936

Máxima anual .. 2.87 Media anual ... 1.15

Mínima anual .. 1.03 Amplitud anual . 1.84

Días	Enero	Febrero	Marzo	Abril	Mayo	Junio	Julio	Agosto	Septiembre	Octubre	Noviembre	Diciembre
1	1.09	1.10	1.06	1.09	1.35	1.09	1.08	1.08	1.06	1.06	1.10	1.18
2	1.09	1.09	1.06	1.09	1.30	1.09	1.08	1.08	1.06	1.06	1.65	1.38
3	1.08	1.60	1.06	1.30	1.25	1.09	1.08	1.08	1.06	1.06	1.40	1.27
4	1.07	1.30	1.06	1.20	1.25	1.09	1.08	1.08	1.06	1.06	1.89	1.25
5	1.07	1.35	1.06	1.15	1.25	1.09	1.08	1.08	1.06	1.06	1.80	1.24
6	1.07	1.20	1.06	1.15	1.20	1.09	1.08	1.08	1.06	1.06	1.75	1.24
7	1.07	1.20	1.06	1.50	1.20	1.09	1.09	1.07	1.06	1.06	1.73	1.24
8	1.06	1.20	1.06	1.40	1.20	1.09	1.09	1.07	1.06	1.06	1.73	1.22
9	1.06	1.10	1.06	1.35	1.10	1.09	1.09	1.07	1.06	1.06	1.70	1.21
10	1.06	1.10	1.06	1.25	1.10	1.09	1.09	1.07	1.06	1.09	1.68	1.20
11	1.05	1.10	1.06	1.20	1.10	1.09	1.09	1.07	1.06	1.08	1.58	1.20
12	1.05	1.09	1.05	1.20	1.10	1.09	1.09	1.07	1.05	1.08	1.50	1.20
13	1.05	1.09	1.50	1.15	1.10	1.09	1.09	1.07	1.05	1.08	1.40	1.20
14	1.05	1.09	1.30	1.15	1.10	1.09	1.09	1.07	1.05	1.08	1.34	1.25
15	1.05	1.08	1.20	1.15	1.10	1.09	1.09	1.07	1.05	1.08	1.30	1.30
16	1.05	1.08	1.10	1.15	1.10	1.09	1.09	1.07	1.05	1.08	1.30	1.25
17	1.04	1.08	1.10	1.15	1.10	1.09	1.08	1.07	1.05	1.10	1.28	1.23
18	1.04	1.08	1.08	1.10	1.10	1.09	1.08	1.07	1.05	1.08	1.28	1.23
19	1.04	1.07	1.08	1.10	1.10	1.09	1.08	1.07	1.05	1.10	1.25	1.75
20	1.04	1.07	1.08	1.10	1.10	1.09	1.08	1.07	1.05	1.10	1.23	1.63
21	1.04	1.06	1.08	1.10	1.10	1.09	1.08	1.07	1.05	1.09	2.87	1.57
22	1.03	1.06	1.08	1.10	1.10	1.08	1.08	1.07	1.05	1.08	1.50	1.50
23	1.03	1.06	1.08	1.10	1.10	1.08	1.08	1.07	1.05	1.08	1.45	1.50
24	1.03	1.06	1.09	1.10	1.10	1.08	1.08	1.07	1.05	1.08	1.40	1.50
25	1.03	1.06	1.15	1.09	1.10	1.08	1.08	1.07	1.05	1.08	1.37	1.48
26	1.03	1.06	1.10	1.09	1.10	1.08	1.08	1.07	1.05	1.08	1.30	1.63
27	1.03	1.06	1.10	1.10	1.10	1.08	1.08	1.06	1.05	1.08	1.27	1.58
28	1.20	1.06	1.10	1.10	1.09	1.08	1.08	1.06	1.05	1.08	1.24	1.50
29	1.10	1.06	1.10	1.10	1.09	1.08	1.08	1.06	1.06	1.08	1.22	1.50
30	1.10		1.10	1.40	1.09	1.08	1.08	1.06	1.06	1.08	1.20	1.55
31	1.10		1.09		1.09		1.08	1.06		1.08		1.50
Suma	**32.90**	**32.61**	**34.22**	**35.21**	**35.26**	**32.61**	**33.58**	**33.18**	**31.63**	**33.38**	**44.71**	**42.48**
Media mensual	1.06	1.12	1.10	1.17	1.14	1.09	1.08	1.07	1.05	1.08	1.49	1.37
Máxima	1.20	1.60	1.15	1.40	1.35	1.09	1.09	1.08	1.06	1.10	2.87	1.75
Mínima	1.03	1.06	1.05	1.09	1.09	1.08	1.08	1.06	1.05	1.06	1.10	1.20
Amplitud mensual	0.17	0.54	0.10	0.31	0.26	0.01	0.01	0.02	0.01	0.04	1.77	0.55
Normal	1.86	2.06	2.00	2.81	1.42	1.14	1.07	1.37	1.31	1.00	1.59	1.80
Años	**10**	**10**	**10**	**10**	**10**	**10**	**10**	**10**	**10**	**10**	**10**	**10**

RIO QUINTO

Nombre del lugar: **LA FLORIDA** **Provincia de SAN LUIS**

Hidrómetro Nº 139. Tipo "B". Perteneciente a la Dirección de Meteorología, Geofísica e Hidrología.

Fecha en que inician las observaciones: 1º de junio de 1925. Hora en que se efectúa la observación: 8.00 horas.

DURANTE EL PERIODO 1925 - 1936

Altura máxima. 5.39 Observada ... 17/1/928

Altura mínima. 0.98 Observada ... 11/3/936

AÑO 1936

Máxima anual .. 2.25 Mínima anual .. 0.98

Media anual ... 1.30 Amplitud anual . 1.27

Días	Enero	Febrero	Marzo	Abril	Mayo	Junio	Julio	Agosto	Septiembre	Octubre	Noviembre	Diciembre
1	1.19	1.45	1.49	1.20	1.35	1.19	1.22	1.16	1.11	1.19	1.40	1.24
2	1.19	1.42	1.28	1.27	1.33	1.19	1.22	1.16	1.10	1.17	1.39	1.30
3	1.18	1.40	1.22	1.24	1.32	1.19	1.21	1.16	1.80	1.15	1.55	1.42
4	1.18	1.95	1.15	1.23	1.31	1.19	1.21	1.15	1.80	1.12	1.50	1.33
5	1.18	1.75	1.10	1.22	1.31	1.19	1.21	1.15	1.80	1.10	1.40	1.31
6	1.17	1.32	1.09	1.20	1.30	1.18	1.21	1.15	1.80	1.80	1.34	1.28
7	1.17	1.29	1.06	1.50	1.29	1.18	1.21	1.15	1.80	1.70	1.28	1.29
8	1.52	1.27	1.04	1.48	1.28	1.18	1.21	1.15	1.80	1.13	1.25	1.31
9	1.42	1.25	1.02	1.45	1.27	1.18	1.21	1.15	1.80	1.10	1.24	1.27
10	1.40	1.23	1.00	1.39	1.26	1.18	1.20	1.14	1.70	1.90	1.25	1.24
11	1.39	1.20	0.98	1.31	1.25	1.18	1.20	1.14	1.70	1.90	1.29	1.23
12	1.37	1.27	1.30	1.25	1.24	1.18	1.20	1.14	1.70	1.80	1.19	1.23
13	1.25	1.26	1.29	1.20	1.23	1.18	1.20	1.14	1.70	1.80	1.18	1.23
14	1.20	1.25	1.28	1.19	1.23	1.17	1.20	1.14	1.70	1.80	1.16	1.28
15	1.17	1.24	1.27	1.18	1.22	1.17	1.19	1.14	1.70	1.80	1.18	1.34
16	1.16	1.36	1.26	1.17	1.22	1.27	1.19	1.14	1.70	1.70	1.22	1.27
17	1.15	1.42	1.25	1.16	1.22	1.25	1.19	1.14	1.70	1.70	1.32	1.25
18	1.14	1.37	1.23	1.15	1.22	1.24	1.19	1.13	1.70	1.70	1.35	2.15
19	1.14	1.30	1.22	1.15	1.21	1.24	1.19	1.13	1.60	1.60	1.20	1.50
20	1.13	1.29	1.21	1.14	1.21	1.24	1.18	1.13	1.60	1.60	1.17	1.43
21	1.12	1.28	1.20	1.13	1.21	1.24	1.18	1.13	1.60	1.60	1.95	1.46
22	1.11	1.27	1.21	1.12	1.21	1.23	1.18	1.13	1.60	1.60	1.42	1.42
23	1.10	1.26	1.20	1.11	1.21	1.23	1.18	1.13	1.60	1.50	1.37	1.36
24	1.09	1.25	1.19	1.10	1.20	1.23	1.17	1.12	1.60	1.50	1.32	1.35
25	1.09	1.25	1.55	1.09	1.20	1.23	1.17	1.12	1.60	1.50	1.34	1.47
26	1.09	1.24	1.43	1.08	1.20	1.23	1.17	1.12	1.60	1.50	1.44	1.50
27	1.08	1.24	1.36	1.17	1.20	1.22	1.17	1.12	1.60	1.40	1.33	1.39
28	1.08	1.24	1.29	1.30	1.20	1.22	1.16	1.12	1.23	1.40	1.30	1.45
29	1.07	1.23	1.26	1.75	1.19	1.22	1.16	1.12	1.22	2.25	1.28	2.20
30	1.07		1.24	1.50	1.19	1.22	1.16	1.11	1.21	1.75	1.25	1.48
31	1.06		1.22		1.19		1.16	1.11		1.44		1.42
Suma	**36.66**	**38.55**	**37.89**	**37.43**	**38.47**	**36.24**	**36.90**	**35.22**	**48.17**	**48.20**	**39.86**	**43.40**
Media mensual	1.18	1.33	1.22	1.25	1.24	1.21	1.19	1.14	1.60	1.56	1.33	1.40
Máxima	1.52	1.95	1.55	1.75	1.35	1.27	1.22	1.16	1.80	2.25	1.95	2.20
Mínima	1.06	1.20	0.98	1.08	1.19	1.17	1.16	1.11	1.10	1.10	1.16	1.23
Amplitud mensual	0.46	0.75	0.57	0.67	0.16	0.10	0.06	0.05	0.70	1.15	0.79	0.96
Normal	1.57	1.45	1.37	1.30	1.29	1.24	1.22	1.22	1.23	1.28	1.38	1.43
Años	11	11	11	11	11	11	12	12	12	12	12	12

RIO QUINTO

Nombre del lugar: **PASO DE LAS CARRETAS** **Provincia de SAN LUIS**

Hidrómetro Nº 140. Tipo "B". Perteneciente a la Dirección de Meteorología, Geofísica e Hidrología.

Fecha en que inician las observaciones: 28 de agosto de 1925. Hora en que se efectúa la observación: 8.00 horas.

DURANTE EL PERIODO 1925 - 1936

Altura máxima. 5.50 Observada ... 25/11/934

Altura mínima. 1.15 Observada ... 7/1/930

AÑO 1936

Máima anual .. 3.80 Minima anual .. 1.30

Media anual ... 1.53 Amplitud anual . 2.50

Días	Enero	Febrero	Marzo	Abril	Mayo	Junio	Julio	Agosto	Septiembre	Octubre	Noviembre	Diciembre
1	1.44	1.36	1.80	1.52	1.67	1.46	1.48	1.47	1.42	1.42	1.95	1.60
2	1.43	1.41	1.56	1.51	1.60	1.46	1.48	1.47	1.42	1.40	1.90	3.80
3	1.42	1.48	1.53	1.50	1.58	1.46	1.48	1.46	1.42	1.40	2.20	2.70
4	1.41	1.82	1.51	1.51	1.56	1.46	1.48	1.46	1.42	1.40	1.30	1.80
5	1.40	1.50	1.50	1.51	1.55	1.46	1.48	1.46	1.42	1.40	1.71	1.70
6	1.39	1.48	1.48	1.50	1.54	1.46	1.47	1.46	1.42	1.40	1.69	1.62
7	1.45	1.50	1.48	1.90	1.53	1.47	1.47	1.46	1.42	1.40	1.65	1.63
8	1.44	1.48	1.47	1.81	1.52	1.47	1.47	1.46	1.42	1.41	1.60	1.64
9	1.50	1.48	1.46	1.80	1.51	1.48	1.47	1.45	1.42	1.42	1.58	1.61
10	1.74	1.45	1.46	1.73	1.50	1.48	1.47	1.45	1.42	1.43	1.56	1.60
11	1.68	1.44	1.45	1.66	1.50	1.47	1.47	1.45	1.42	1.43	1.55	1.68
12	1.54	1.43	1.80	1.72	1.51	1.46	1.47	1.45	1.42	1.44	1.55	1.67
13	1.42	1.43	1.54	1.58	1.51	1.46	1.47	1.45	1.42	1.43	1.54	1.68
14	1.40	1.42	1.50	1.55	1.50	1.47	1.46	1.45	1.42	1.42	1.54	1.85
15	1.40	1.42	1.52	1.51	1.49	1.48	1.46	1.45	1.41	1.41	1.54	1.80
16	1.39	1.42	1.48	1.50	1.48	1.49	1.46	1.44	1.41	1.40	2.10	1.72
17	1.39	1.41	1.47	1.49	1.47	1.50	1.46	1.44	1.41	1.40	1.50	1.64
18	1.39	1.42	1.46	1.48	1.46	1.49	1.45	1.44	1.41	1.39	1.73	1.67
19	1.40	1.71	1.46	1.48	1.46	1.48	1.45	1.44	1.41	1.38	1.68	2.00
20	1.39	1.50	1.46	1.49	1.46	1.48	1.45	1.44	1.41	1.37	1.60	1.70
21	1.38	1.51	1.50	1.48	1.46	1.48	1.45	1.44	1.41	1.36	2.87	2.80
22	1.38	1.48	1.49	1.51	1.46	1.48	1.46	1.44	1.41	1.35	1.75	2.00
23	1.38	1.48	1.48	1.50	1.46	1.50	1.47	1.43	1.41	1.35	1.70	1.90
24	1.37	1.48	1.70	1.49	1.46	1.49	1.47	1.43	1.41	1.34	1.69	1.70
25	1.37	1.48	1.75	1.48	1.46	1.48	1.47	1.43	1.40	1.33	1.70	1.71
26	1.36	1.48	1.58	1.48	1.47	1.48	1.47	1.43	1.40	1.32	1.80	1.64
27	1.37	1.47	1.55	1.48	1.47	1.48	1.47	1.43	1.41	1.30	1.72	1.60
28	1.36	1.46	1.53	1.50	1.48	1.48	1.47	1.43	1.42	1.29	1.66	1.70
29	1.36	1.46	1.53	1.51	1.48	1.48	1.47	1.43	1.42	1.40	1.64	2.80
30	1.36		1.52	1.40	1.46	1.49	1.47	1.43	1.44	1.43	1.60	1.95
31	1.35		1.51		1.46		1.47	1.43		2.80		1.90
Suma	**44.06**	**42.86**	**47.53**	**43.48**	**46.52**	**44.28**	**45.49**	**44.80**	**42.47**	**44.42**	**51.60**	**58.81**
Media mensual	1.42	1.48	1.53	1.55	1.50	1.48	1.46	1.45	1.42	1.43	1.72	1.88
Máxima	1.74	1.82	1.80	1.90	1.67	1.50	1.48	1.47	1.44	2.80	2.87	3.80
Mínima	1.35	1.36	1.45	1.40	1.46	1.46	1.45	1.43	1.40	1.30	1.54	1.60
Amplitud mensual	0.39	0.46	0.35	0.50	0.21	0.04	0.03	0.04	0.04	1.50	1.33	2.20
Normal	1.91	1.88	1.79	1.52	1.50	1.50	1.49	1.46	1.46	1.48	1.54	1.63
Años	11	11	11	11	11	11	11	11	11	11	11	

RIO QUINTO

Nombre del lugar: **VILLA MERCEDES — PUENTE F.C.P. (Km. 13)** **Provincia de SAN LUIS**

Hidrómetro Nº 33. Tipo "B". Perteneciente a la Dirección de Meteorología, Geofísica e Hidrología.

Fecha en que inician las observaciones: 14 de enero de 1907. Hora en que se efectúa la observación: 8.00 horas.

DURANTE EL PERIODO 1907 - 1936

Altura máxima. 4.90 Observada ... 25/11/934

Altura mínima. 1.10 Observada ... 2/1/928

AÑO 1936

Máxima anual .. 1.81 Mínima anual .. 1.30

Media anual ... 1.33 Amplitud anual . 0.51

Días	Enero	Febrero	Marzo	Abril	Mayo	Junio	Julio	Agosto	Septiembre	Octubre	Noviembre	Diciembre
1	1.30	1.30	1.50	1.30	1.40	1.30	1.30	1.30	1.30	1.30	1.50	1.30
2	1.30	1.30	1.36	1.30	1.35	1.30	1.30	1.30	1.30	1.30	1.70	1.30
3	1.30	1.30	1.30	1.30	1.30	1.30	1.30	1.30	1.30	1.30	1.75	1.50
4	1.30	1.30	1.30	1.30	1.30	1.30	1.30	1.30	1.30	1.30	1.70	1.48
5	1.30	1.50	1.30	1.30	1.30	1.30	1.30	1.30	1.30	1.30	1.55	1.36
6	1.30	1.40	1.30	1.30	1.30	1.30	1.30	1.30	1.30	1.30	1.50	1.31
7	1.30	1.35	1.30	1.30	1.30	1.30	1.30	1.30	1.30	1.30	1.48	1.30
8	1.30	1.30	1.30	1.30	1.30	1.30	1.30	1.30	1.30	1.30	1.36	1.52
9	1.30	1.30	1.30	1.30	1.30	1.30	1.30	1.30	1.30	1.30	1.30	1.44
10	1.30	1.30	1.30	1.30	1.30	1.30	1.30	1.30	1.30	1.30	1.30	1.35
11	1.35	1.30	1.30	1.30	1.30	1.30	1.30	1.30	1.30	1.30	1.30	1.30
12	1.30	1.30	1.30	1.30	1.30	1.30	1.30	1.30	1.30	1.30	1.30	1.30
13	1.30	1.30	1.37	1.30	1.30	1.30	1.30	1.30	1.30	1.30	1.30	1.30
14	1.30	1.30	1.34	1.30	1.30	1.30	1.30	1.30	1.30	1.30	1.30	1.30
15	1.30	1.30	1.48	1.30	1.30	1.30	1.30	1.30	1.30	1.30	1.30	1.70
16	1.30	1.30	1.35	1.30	1.30	1.30	1.30	1.30	1.30	1.42	1.30	1.51
17	1.30	1.30	1.30	1.30	1.30	1.30	1.30	1.30	1.30	1.30	1.30	1.48
18	1.30	1.30	1.30	1.30	1.30	1.30	1.30	1.30	1.30	1.30	1.30	1.71
19	1.30	1.30	1.30	1.30	1.30	1.30	1.30	1.30	1.30	1.30	1.30	1.63
20	1.30	1.35	1.30	1.30	1.30	1.30	1.30	1.30	1.30	1.30	1.30	1.56
21	1.30	1.30	1.30	1.30	1.30	1.30	1.30	1.30	1.30	1.30	1.30	1.71
22	1.30	1.30	1.30	1.30	1.30	1.30	1.30	1.30	1.30	1.30	1.70	1.60
23	1.30	1.30	1.30	1.30	1.30	1.30	1.30	1.30	1.30	1.30	1.63	1.48
24	1.30	1.30	1.30	1.30	1.30	1.30	1.30	1.30	1.30	1.30	1.50	1.37
25	1.30	1.30	1.41	1.30	1.30	1.30	1.30	1.30	1.30	1.30	1.42	1.40
26	1.30	1.30	1.36	1.30	1.30	1.30	1.30	1.30	1.30	1.30	1.35	1.81
27	1.30	1.30	1.33	1.30	1.30	1.30	1.30	1.30	1.30	1.30	1.52	1.60
28	1.30	1.30	1.30	1.30	1.30	1.30	1.30	1.30	1.30	1.30	1.43	1.73
29	1.30	1.30	1.30	1.30	1.30	1.30	1.30	1.30	1.30	1.35	1.38	1.62
30	1.30		1.30	1.30	1.30	1.30	1.30	1.30	1.30	1.31	1.32	1.70
31	1.30		1.30		1.30		1.30	1.30		1.30		1.54
Suma	**40.35**	**38.10**	**41.10**	**39.00**	**40.45**	**39.00**	**40.30**	**40.30**	**39.00**	**40.48**	**42.69**	**46.21**
Media mensual	1.30	1.31	1.32	1.30	1.30	1.30	1.30	1.30	1.30	1.31	1.42	1.49
Máxima	1.35	1.50	1.50	1.30	1.40	1.30	1.30	1.30	1.30	1.42	1.75	1.81
Mínima	1.30	1.30	1.30	1.30	1.35	1.30	1.30	1.30	1.30	1.30	1.30	1.30
Amplitud mensual	0.05	0.20	0.20	0.00	0.05	0.00	0.00	0.00	0.00	0.12	0.45	0.51

RIO COLORADO

Nombre del lugar: **PICHI MAHUIDA** - **Territorio de RIO NEGRO**

Hidrómetro Nº 135. Tipo "B". Perteneciente a la Dirección de Meteorología, Geofísica e Hidrología.

Fecha en que inician las observaciones: 7 de mayo de 1918. Hora en que se efectúa la observación: 8.00 horas.

DURANTE EL PERIODO 1918 - 1936

Altura máxima. 2.50 Observada ... 5/1/920

Altura mínima. 0.03 Observada ... 3/1/925

AÑO 1936

Máxima anual .. 1.50 Mínima anual .. 0.29

Media anual ... 0.66 Amplitud anual . 1.21

Días	Enero	Febrero	Marzo	Abril	Mayo	Junio	Julio	Agosto	Septiembre	Octubre	Noviembre	Diciembre
1	1.35	0.84	0.67	0.38	0.32	0.40	0.39	0.40	0.36	0.49	1.05	1.46
2	1.34	0.84	0.66	0.36	0.30	0.42	0.40	0.40	0.36	0.53	1.10	1.48
3	1.34	0.83	0.63	0.34	0.30	0.45	0.40	0.40	0.36	0.55	1.15	1.50
4	1.35	0.81	0.60	0.32	0.30	0.47	0.40	0.40	0.36	0.57	1.18	1.49
5	1.35	0.79	0.56	0.32	0.30	0.49	0.40	0.40	0.36	0.59	1.20	1.48
6	1.37	0.72	0.53	0.32	0.32	0.50	0.40	0.40	0.36	0.60	1.23	1.47
7	1.37	0.70	0.50	0.32	0.32	0.50	0.40	0.40	0.36	0.62	1.26	1.46
8	1.35	0.69	0.46	0.32	0.32	0.50	0.40	0.40	0.36	0.64	1.30	1.44
9	1.33	0.68	0.45	0.32	0.30	0.50	0.40	0.40	0.36	0.62	1.29	1.42
10	1.29	0.75	0.45	0.32	0.30	0.47	0.40	0.40	0.36	0.62	1.27	1.41
11	1.26	0.80	0.45	0.32	0.29	0.43	0.40	0.40	0.36	0.63	1.29	1.39
12	1.25	0.83	0.44	0.32	0.29	0.40	0.40	0.40	0.35	0.63	1.30	1.39
13	1.23	0.85	0.43	0.32	0.29	0.40	0.40	0.40	0.35	0.61	1.27	1.37
14	1.21	0.86	0.44	0.31	0.29	0.40	0.40	0.40	0.35	0.59	1.26	1.30
15	1.15	0.85	0.44	0.30	0.29	0.40	0.40	0.40	0.36	0.60	1.27	1.30
16	1.15	0.84	0.42	0.30	0.29	0.40	0.40	0.40	0.35	0.59	1.26	1.29
17	1.13	0.84	0.43	0.30	0.29	0.39	0.40	0.40	0.36	0.59	1.26	1.27
18	1.12	0.83	0.42	0.30	0.31	0.39	0.39	0.40	0.38	0.70	1.25	1.27
19	1.12	0.83	0.43	0.31	0.30	0.40	0.38	0.40	0.38	0.80	1.26	1.26
20	1.08	0.83	0.43	0.30	0.30	0.39	0.37	0.40	0.37	0.88	1.30	1.25
21	1.04	0.81	0.42	0.30	0.32	0.38	0.40	0.38	0.37	0.95	1.40	1.25
22	1.01	0.79	0.42	0.29	0.31	0.37	0.40	0.36	0.39	0.91	1.45	1.23
23	0.98	0.77	0.42	0.30	0.32	0.39	0.40	0.36	0.39	0.91	1.48	1.22
24	0.96	0.75	0.42	0.30	0.31	0.39	0.40	0.36	0.39	0.90	1.49	1.22
25	0.94	0.72	0.43	0.30	0.33	0.39	0.40	0.36	0.41	0.88	1.49	1.23
26	0.92	0.70	0.41	0.30	0.36	0.39	0.40	0.36	0.44	0.87	1.49	1.23
27	0.90	0.69	0.43	0.30	0.38	0.39	0.40	0.36	0.44	0.88	1.50	1.21
28	0.89	0.68	0.42	0.32	0.38	0.39	0.40	0.36	0.44	0.88	1.48	1.18
29	0.89	0.67	0.42	0.32	0.38	0.40	0.40	0.36	0.46	0.92	1.47	1.15
30	0.89		0.43	0.29	0.38	0.39	0.40	0.36	0.48	1.00	1.45	1.12
31	0.88		0.40		0.38		0.40	0.36		1.05		1.08
Suma	**35.44**	**32.59**	**14.46**	**9.42**	**9.87**	**12.58**	**12.33**	**11.98**	**11.42**	**22.60**	**39.45**	**40.82**
Media mensual	1.14	0.78	0.47	0.31	0.32	0.42	0.40	0.39	0.38	0.73	1.27	1.32
Máxima	1.37	0.86	0.67	0.38	0.38	0.50	0.40	0.40	0.48	1.05	1.50	1.50
Mínima	0.88	0.67	0.40	0.29	0.29	0.37	0.37	0.36	0.35	0.49	1.05	1.08
Amplitud mensual	0.49	0.19	0.27	0.09	0.09	0.13	0.03	0.04	0.13	0.56	0.45	0.42
Normal	0.96	0.68	0.47	0.34	0.36	0.39	0.38	0.39	0.46	0.76	1.11	1.18
Años	18	18	18	18	18	18	18	18	18	18	18	18

RIO COLORADO

Nombre del lugar: **BUENA PARADA** **Territorio de RIO NEGRO**

Hidrómetro Nº 78. Tipo "B". Perteneciente a la Dirección de Meteorología, Geofísica e Hidrología.
Fecha en que inician las observaciones: 27 de septiembre de 1902. Hora en que se efectúa la observación: 8.00 horas.

DURANTE EL PERIODO 1902 - 1936

Altura máxima. 3.94 Altura mínima. 0.87
Observada ... 22/1/915 Observada ... 17/6/910

AÑO 1936

Máxima anual .. 3.22 Media anual ... 0.87
Mínima anual .. 1.85 Amplitud anual . 1.37

Días	Enero	Febrero	Marzo	Abril	Mayo	Junio	Julio	Agosto	Septiembre	Octubre	Noviembre	Diciembre
1	2.98	2.40	2.20	1.95	2.00	2.20	2.02	2.02	1.93	2.20	2.90	3.10
2	2.95	2.40	2.20	1.95	2.00	2.15	2.00	2.02	1.92	2.22	2.98	3.08
3	2.90	2.40	2.10	1.95	2.00	2.12	2.02	2.00	1.90	2.20	3.05	3.15
4	2.85	2.35	2.10	1.95	2.10	2.12	2.05	2.05	1.88	2.20	3.02	3.20
5	2.78	2.35	2.08	1.95	2.10	2.12	2.05	2.05	1.85	2.22	3.04	3.22
6	2.80	2.30	2.08	1.95	2.05	2.10	2.04	2.08	1.88	2.25	3.00	3.10
7	2.84	2.30	2.08	2.00	2.05	2.10	2.02	2.10	1.95	2.28	3.02	3.02
8	2.90	2.30	2.08	2.00	2.02	2.08	2.00	2.05	2.06	2.22	3.05	3.00
9	2.85	2.30	2.08	1.98	2.00	2.08	1.98	2.05	2.02	2.20	3.02	2.98
10	2.80	2.35	2.08	2.15	2.00	2.02	1.96	2.00	2.00	2.22	3.02	3.00
11	2.78	2.32	2.08	2.12	2.00	2.02	1.98	1.98	2.02	2.22	3.08	2.90
12	2.70	2.30	2.10	2.12	1.98	2.10	1.98	2.00	1.98	2.20	3.05	2.90
13	2.70	2.30	2.10	1.98	2.00	2.10	2.00	2.00	1.96	2.25	3.00	2.90
14	2.70	2.30	2.10	1.94	1.98	2.10	2.02	1.96	1.96	2.28	2.90	2.98
15	2.70	2.30	2.10	1.90	1.98	2.10	2.00	1.95	2.04	2.28	2.80	3.06
16	2.70	2.28	2.08	1.88	2.00	2.12	2.00	1.95	2.00	2.30	2.90	3.05
17	2.70	2.28	2.08	1.88	2.00	2.12	1.98	1.94	2.05	2.35	2.90	2.99
18	2.70	2.28	2.08	1.90	2.08	2.12	1.94	1.92	2.02	2.45	3.00	3.02
19	2.70	2.25	2.08	1.90	2.05	2.12	1.94	2.08	2.05	2.52	2.98	3.02
20	2.70	2.25	2.08	1.90	2.00	2.12	1.95	2.00	2.05	2.60	2.98	2.96
21	2.68	2.25	2.02	1.94	2.02	2.12	2.04	1.98	2.05	2.60	3.15	2.95
22	2.65	2.20	2.02	2.00	2.00	2.15	2.02	1.95	2.08	2.62	3.15	2.90
23	2.60	2.20	2.02	2.00	1.95	2.15	2.05	1.95	2.10	2.60	3.10	2.88
24	2.60	2.20	2.02	2.00	1.95	2.15	2.10	1.98	2.12	2.60	3.15	2.85
25	2.55	2.20	2.02	1.98	1.95	2.12	2.05	2.00	2.12	2.55	3.15	2.85
26	2.55	2.20	2.02	1.98	1.95	2.10	2.02	1.98	2.15	2.50	3.00	2.80
27	2.50	2.20	2.02	2.00	1.98	2.08	2.00	1.94	2.12	2.62	3.00	2.78
28	2.48	2.20	1.98	2.00	1.98	2.08	2.00	1.96	2.18	2.69	2.98	2.80
29	2.40	2.20	1.98	1.96	2.22	2.10	2.00	1.95	2.15	2.78	3.05	2.60
30	2.50		2.00	2.00	2.30	2.05	2.00	1.95	2.18	2.80	3.03	2.60
31	2.45		2.00		2.30		2.05	1.95		2.85		2.65
Suma	**83.69**	**66.18**	**64.08**	**59.23**	**62.99**	**62.31**	**62.36**	**61.79**	**60.77**	**74.87**	**90.45**	**88.39**
Media mensual	2.70	2.28	2.07	1.97	2.03	2.11	2.00	1.99	2.02	2.42	3.02	2.85
Máxima	2.70	2.40	2.20	2.15	2.30	2.20	2.10	2.10	2.18	2.85	3.15	3.22
Mínima	2.40	2.20	1.98	1.88	1.95	2.05	1.94	1.92	1.85	2.20	2.80	2.60
Amplitud mensual	0.58	0.20	0.22	0.27	0.35	0.15	0.16	0.18	0.33	0.65	0.36	0.62
Normal	2.35	2.06	1.88	1.73	1.69	1.69	1.70	1.68	1.74	2.03	2.50	2.62
Años	34	34	34	34	34	34	34	34	34	34	34	34

RIO SENGUERR

Nombre del lugar: **VUELTA SENGUERR** **Territorio de CHUBUT**

Hidrómetro Nº 108. Tipo "B". Perteneciente a la Dirección de Meteorología, Geofísica e Hidrología.

Fecha en que inician las observaciones: 15 de junio de 1904. Hora en que se efectúa la observación: 8.00 horas.

DURANTE EL PERIODO 1904 - 1936

Altura máxima. 3.07 Altura mínima. 0.86

Observada ... 7/9/905 Observada ... 6/4/911

AÑO 1936

Máxima anual .. 2.10 Media anual ... 1.39

Mínima anual .. 1.00 Amplitud anual . 1.10

Días	Enero	Febrero	Marzo	Abril	Mayo	Junio	Julio	Agosto	Septiembre	Octubre	Noviembre	Diciembre
1	1.60	1.42	1.08	1.00	1.30	1.30	1.42	1.45	1.52	1.49	2.01	1.60
2	1.60	1.41	1.08	1.01	1.30	1.30	1.41	1.47	1.53	1.48	1.98	1.60
3	1.59	1.40	1.07	1.01	1.30	1.29	1.41	1.48	1.51	1.48	1.95	1.61
4	1.58	1.40	1.07	1.02	1.29	1.29	1.40	1.48	1.49	1.48	1.89	1.62
5	1.58	1.39	1.07	1.04	1.29	1.28	1.38	1.47	1.46	1.48	1.82	1.63
6	1.60	1.38	1.07	1.06	1.28	1.27	1.38	1.46	1.44	1.49	1.78	1.63
7	1.60	1.38	1.07	1.07	1.27	1.26	1.38	1.44	1.43	1.49	1.76	1.62
8	1.61	1.37	1.06	1.08	1.26	1.26	1.37	1.42	1.42	1.48	1.77	1.61
9	1.61	1.36	1.06	1.09	1.25	1.26	1.37	1.41	1.40	1.47	1.80	1.60
10	1.62	1.34	1.06	1.11	1.23	1.25	1.36	1.41	1.39	1.48	1.79	1.60
11	1.63	1.33	1.07	1.13	1.23	1.25	1.37	1.42	1.37	1.49	1.77	1.59
12	1.64	1.31	1.07	1.14	1.22	1.26	1.38	1.43	1.36	1.49	1.76	1.58
13	1.65	1.30	1.06	1.15	1.22	1.27	1.40	1.45	1.35	1.50	1.75	1.56
14	1.66	1.29	1.06	1.16	1.22	1.29	1.42	1.48	1.35	1.51	1.75	1.55
15	1.68	1.27	1.06	1.17	1.23	1.31	1.45	1.50	1.35	1.53	1.76	1.55
16	1.70	1.25	1.05	1.17	1.23	1.34	1.48	1.51	1.34	1.56	1.78	1.54
17	1.70	1.23	1.05	1.18	1.22	1.36	1.51	1.53	1.34	1.59	1.78	1.54
18	1.71	1.22	1.05	1.19	1.22	1.38	1.54	1.55	1.33	1.64	1.76	1.54
19	1.70	1.20	1.04	1.21	1.23	1.39	1.56	1.56	1.34	1.69	1.73	1.53
20	1.68	1.19	1.04	1.23	1.24	1.41	1.57	1.56	1.35	1.72	1.71	1.53
21	1.67	1.17	1.03	1.25	1.23	1.43	1.58	1.55	1.37	1.78	1.72	1.53
22	1.65	1.15	1.03	1.26	1.22	1.44	1.57	1.55	1.39	1.84	1.73	1.53
23	1.64	1.13	1.03	1.28	1.24	1.45	1.52	1.53	1.40	1.91	1.73	1.52
24	1.62	1.11	1.03	1.31	1.26	1.45	1.52	1.51	1.44	1.96	1.72	1.52
25	1.59	1.10	1.03	1.33	1.29	1.44	1.49	1.49	1.46	1.99	1.71	1.51
26	1.57	1.09	1.02	1.34	1.31	1.43	1.45	1.47	1.48	2.03	1.70	1.51
27	1.54	1.09	1.02	1.35	1.31	1.43	1.42	1.45	1.51	2.06	1.68	1.50
28	1.51	1.08	1.02	1.35	1.31	1.43	1.40	1.43	1.54	2.09	1.66	1.51
29	1.49	1.08	1.01	1.34	1.30	1.42	1.47	1.45	1.53	2.10	1.63	1.52
30	1.46		1.00	1.32	1.30	1.42	1.44	1.48	1.51	2.08	1.61	1.53
31	1.44		1.00		1.30		1.44	1.51		2.03		1.53
Suma	**49.92**	**36.44**	**32.46**	**35.35**	**39.10**	**40.36**	**44.89**	**45.90**	**42.72**	**52.41**	**52.99**	**48.33**
Media mensual	1.61	1.26	1.05	1.18	1.26	1.35	1.45	1.28	1.42	1.69	1.77	1.56
Máxima	1.71	1.42	1.08	1.35	1.31	1.45	1.58	1.56	1.54	2.10	2.01	1.63
Mínima	1.44	1.08	1.00	1.00	1.22	1.25	1.36	1.41	1.33	1.47	1.61	1.50
Amplitud mensual	0.27	0.34	0.08	0.35	0.09	0.20	0.22	0.15	0.21	0.63	0.40	0.13
Normal	1.31	1.15	1.07	1.15	1.34	1.39	1.45	1.48	1.59	1.82	1.74	1.53
Años	28	28	28	29	29	28	27	29	28	29	29	29

RIO CHUBUT

Nombre del lugar: **VALLE DE LAS PLUMAS** **Territorio de CHUBUT**

Hidrómetro Nº 105. Tipo "A". Perteneciente a la Dirección de Meteorología, Geofísica e Hidrología.

Fecha en que inician las observaciones: 1º de enero de 1905. Hora en que se efectúa la observación: 8.00 horas.

DURANTE EL PERIODO 1905 - 1936

Altura máxima. 3.00 Altura mínima. 0.45

Observada ... 2/8/905 Observada ... 26/3/913

AÑO 1936

Máxima anual .. 1.50 Media anual ... —

Mínima anual .. 0.49 Amplitud anual . 1.01

Días	Enero	Febrero	Marzo	Abril	Mayo	Junio	Julio	Agosto	Septiembre	Octubre	Noviembre	Diciembre
1	0.90	0.67	0.55	0.49	0.76	0.81	0.80	1.18	0.97	1.13	1.41	1.16
2	0.90	0.64	0.55	0.49	0.79	0.80	0.76	1.16	0.97	1.10	1.45	1.13
3	0.90	0.64	0.55	0.49	0.80	0.79	0.60	1.15	0.96	1.06	1.49	1.06
4	0.89	0.64	0.54	0.49	0.80	0.76	0.65	1.13	0.96	1.06	1.47	1.00
5	0.89	0.64	0.54	0.49	0.78	0.76	0.65	1.10	0.96	1.06	1.45	1.00
6	0.89	0.64	0.53	0.49	0.76	0.76	0.70	0.98	0.96	1.09	1.40	1.00
7	0.88	0.64	0.53	0.50	0.76	0.76	0.70	0.95	0.96	1.10	1.38	1.00
8	0.88	0.63	0.52	0.50	0.74	0.76	0.68	0.96	0.97	1.06	1.35	0.98
9	0.87	0.63	0.50	0.52	0.70	0.78	0.76	0.97	1.03	1.06	1.34	0.98
10	0.86	0.62	0.50	0.54	0.70	0.78	0.78	0.97	1.02	1.05	1.38	0.94
11	0.86	0.62	0.50	0.54	0.70	0.77	0.75	0.98	1.02	1.05	1.30	0.90
12	0.85	1.00	0.50	0.55	0.69	0.75	0.75	0.99	1.04	1.05	1.20	0.88
13	0.85	0.70	0.50	0.55	0.69	0.90	0.80	0.98	1.04	1.04	1.15	0.88
14	0.85	0.67	0.50	0.55	0.68	1.00	0.85	0.95	1.03	1.02	1.14	0.87
15	0.85	0.66	0.50	0.55	0.68	0.90	0.76	0.94	1.02	1.01	1.14	0.94
16	0.84	0.70	0.50	0.56	0.69	0.90	0.72	0.93	1.01	1.00	1.18	0.94
17	0.84	0.68	0.50	0.56	0.70	0.82	0.70	0.93	1.01	1.03	1.20	0.92
18	0.84	0.68	0.50	0.56	0.70	0.80	0.65	0.93	1.03	1.04	1.23	0.91
19	0.84	0.67	0.50	0.56	0.69	0.91	0.75	0.90	1.08	1.06	1.30	0.91
20	0.84	0.60	0.50	0.56	0.69	0.89	0.81	0.90	1.09	1.09	1.35	0.90
21	0.84	0.60	0.49	0.60	0.69	1.05	0.82	0.90	1.12	1.12	1.40	0.90
22	0.83	0.59	0.49	0.62	0.71	1.10	1.40	0.90	1.16	1.16	1.50	0.90
23	0.83	0.58	0.49	0.63	0.72	0.90	1.48	0.88	1.16	1.18	1.45	0.87
24	0.81	0.58	0.49	0.64	0.85	0.90	1.48	0.94	1.17	1.18	1.40	0.87
25	0.80	0.57	0.49	0.64	0.85	0.80	1.45	0.97	1.17	1.20	1.45	0.85
26	0.80	0.56	0.49	0.66	0.83	0.80	1.40	0.95	1.18	1.19	1.40	0.85
27	0.79	0.55	0.49	0.67	0.87	0.80	1.30	0.94	1.20	1.20	1.30	0.84
28	0.77	0.55	0.49	0.67	0.80	0.80	1.26	0.93	1.20	1.22	1.25	0.84
29	0.74	0.55	0.49	0.70	0.78	0.80	1.21	0.93	1.18	1.24	1.22	0.87
30	0.72		0.49	0.71	0.80	0.70	1.20	0.95	1.17	1.30	1.20	0.88
30	0.70		0.49		0.81		1.20	0.96		1.35		0.91
Suma	**25.95**	**18.50**	**15.70**	**17.08**	**23.21**	**25.05**	**28.82**	**30.23**	**31.84**	**34.50**	**39.88**	**28.88**
Media mensual	0.84	0.64	0.51	0.57	0.75	0.83	0.93	0.98	1.06	1.11	1.33	0.93
Máxima	0.90	1.00	0.55	0.71	0.87	1.10	1.48	1.18	1.20	1.35	1.50	1.16
Mínima	0.70	0.55	0.49	0.49	0.68	0.70	0.60	0.88	0.96	1.00	1.14	0.84

RIO CHUBUT

Nombre del lugar: **GAIMAN** — **Territorio de CHUBUT**

Hidrómetro Nº 106. Tipo "B". Perteneciente a la Dirección de Meteorología, Geofísica e Hidrología.

Fecha en que inician las observaciones: 28 de septiembre de 1904. Hora en que se efectúa la observación: 8.00 horas.

DURANTE EL PERIODO 1904 - 1936

Altura máxima. 5.30 — Altura mínima. —0.13

Observada ... 28/7/932 — Observada ... 10/3/936

AÑO 1936

Máxima anual .. 2.55 — Media anual ... 0.90

Mínima anual .. —0.13 — Amplitud anual . 2.68

Dias	Enero	Febrero	Marzo	Abril	Mayo	Junio	Julio	Agosto	Septiembre	Octubre	Noviembre	Diciembre
1	1.25	0.30	—0.02	—0.06	0.50	1.14	1.00	2.10	1.15	1.48	1.42	1.54
2	1.15	0.27	—0.03	—0.06	0.52	1.09	0.88	1.92	1.17	1.45	1.45	1.44
3	1.07	0.24	—0.05	—0.05	0.54	1.11	0.85	1.87	1.19	1.38	1.80	1.40
4	0.95	0.22	—0.07	—0.05	0.57	1.10	0.95	1.80	1.21	1.36	1.74	1.27
5	0.88	0.20	—0.05	—0.04	0.58	1.13	0.99	1.76	1.25	1.35	1.70	1.23
6	0.84	0.18	—0.08	—0.04	0.64	1.70	1.04	1.73	1.15	1.33	1.72	1.18
7	0.80	0.17	—0.10	—0.02	0.70	1.25	0.86	1.63	1.16	1.30	1.40	1.14
8	0.77	0.17	—0.12	—0.02	0.75	1.17	0.89	1.60	1.18	1.27	1.25	1.10
9	0.75	0.16	—0.11	0.00	0.79	1.14	1.04	1.55	1.19	1.20	1.18	1.06
10	0.71	0.16	—0.13	0.01	0.83	1.12	1.07	1.54	1.22	1.22	1.14	1.00
11	0.67	0.14	—0.12	0.01	0.84	1.11	1.05	1.48	1.24	1.20	1.04	0.97
12	0.63	0.12	—0.11	0.02	0.76	1.00	1.06	1.47	1.27	1.18	1.40	0.94
13	0.64	0.10	—0.10	0.04	0.75	0.98	1.04	1.45	1.35	1.16	1.72	0.87
14	0.60	0.10	—0.10	0.04	0.74	0.97	1.35	1.38	1.38	1.21	1.75	0.84
15	0.58	0.11	—0.11	0.05	0.76	0.93	1.80	1.36	1.34	1.27	1.70	0.80
16	0.55	0.16	—0.10	0.05	0.78	0.90	1.88	1.30	1.33	1.10	1.50	0.82
17	0.48	0.18	—0.10	0.06	0.72	0.92	1.70	1.28	1.30	1.14	1.47	0.78
18	0.44	0.12	—0.09	0.10	0.60	0.95	1.40	1.20	1.20	1.16	1.45	0.75
19	0.49	0.15	—0.09	0.12	0.58	0.93	1.30	1.27	1.18	1.19	1.48	0.73
20	0.45	0.17	—0.08	0.12	0.57	0.90	1.25	1.23	1.22	1.10	1.47	0.70
21	0.43	0.19	—0.07	0.14	0.70	0.87	1.23	1.18	1.20	1.05	1.44	0.68
22	0.41	0.10	—0.12	0.18	0.76	0.85	1.60	1.10	1.10	1.03	1.36	0.72
23	0.38	0.07	—0.12	0.22	0.78	0.90	1.40	1.15	1.12	1.10	1.34	0.76
24	0.39	0.04	—0.11	0.24	0.81	1.00	1.55	1.10	1.10	1.20	1.30	0.78
25	0.37	0.02	—0.11	0.25	0.85	1.10	2.35	1.09	2.10	1.23	1.20	0.74
26	0.35	0.05	—0.10	0.25	0.90	1.40	2.48	1.14	2.18	1.27	1.50	0.70
27	0.40	0.07	—0.10	0.30	1.40	1.48	2.55	1.18	2.22	1.45	1.70	0.66
28	0.41	0.09	—0.09	0.37	1.55	1.52	2.40	1.25	2.25	1.37	1.65	0.60
29	0.39	0.03	—0.09	0.45	1.20	1.57	2.25	1.20	1.40	1.33	1.61	0.58
30	0.38		—0.07	0.48	1.18	1.20	2.18	1.18	1.44	1.31	1.58	0.55
31	0.37		—0.07		1.10		2.15	1.18		1.40		0.53
Suma	**18.98**	**4.08**	**—2.81**	**3.16**	**24.75**	**33.43**	**45.54**	**43.67**	**40.79**	**38.79**	**44.46**	**27.86**
Media mensual	0.61	0.14	—0.09	0.11	0.80	1.12	1.47	1.41	1.36	1.25	1.48	0.90
Máxima	1.25	0.30	—0.02	0.48	1.55	1.70	2.55	2.10	2.25	1.48	1.80	1.54
Mínima	0.35	0.02	—0.13	—0.06	0.50	0.85	0.85	1.09	1.10	1.03	1.04	0.53
Amplitud mensual	0.90	0.28	0.11	0.54	1.05	0.85	1.70	1.01	1.15	2.45	0.76	1.01
Normal	1.08	0.86	0.74	0.78	1.09	1.46	1.73	1.92	1.71	1.92	1.88	1.44
Años	32	32	32	32	32	32	32	32	32	32	32	32

RIO CHUBUT

Nombre del lugar: **BOCA DE LA ZANJA** **Territorio de CHUBUT**

Hidrómetro Nº 148. Tipo "B". Perteneciente a la Dirección de Meteorología, Geofísica e Hidrología.

Fecha en que inician las observaciones: 9 de abril de 1930. Hora en que se efectúa la observación: 8.00 horas.

DURANTE EL PERIODO 1930 - 1936

Altura máxima. 5.00 Observada ... 19/7/932

Altura mínima. 0.96 Observada ... 19/3/932

AÑO 1936

Máxima anual .. 2.75 Mínima anual .. 1.06

Media anual ... 1.84 Amplitud anual . 1.69

Días	Enero	Febrero	Marzo	Abril	Mayo	Junio	Julio	Agosto	Septiembre	Octubre	Noviembre	Diciembre
1	1.94	1.47	1.22	1.06	1.55	1.93	1.75	2.42	1.98	2.27	2.42	2.26
2	1.90	1.45	1.22	1.06	1.59	1.91	1.73	2.43	1.98	2.25	2.76	2.22
3	1.87	1.42	1.81	1.07	1.65	2.28	1.73	2.42	1.99	2.21	2.59	2.16
4	1.85	1.42	1.20	1.07	1.68	2.26	1.72	2.40	2.01	2.18	2.64	2.09
5	1.81	1.40	1.20	1.08	1.72	2.05	1.74	2.39	2.00	2.14	2.63	2.02
6	1.77	1.38	1.19	1.10	1.77	2.00	1.76	2.37	2.00	2.11	2.60	1.98
7	1.73	1.37	1.18	1.11	1.73	1.98	1.78	2.35	2.02	2.08	2.52	1.97
8	1.71	1.36	1.17	1.12	1.68	1.96	1.83	2.33	2.04	2.05	2.50	1.95
9	1.69	1.36	1.16	1.12	1.66	1.95	1.90	2.31	2.05	2.05	2.48	1.93
10	1.67	1.35	1.15	1.12	1.65	1.93	2.01	2.30	2.04	2.03	2.45	1.91
11	1.64	1.32	1.15	1.12	1.65	1.90	2.15	2.28	2.11	2.02	2.45	1.90
12	1.64	1.31	1.14	1.18	1.64	1.88	2.26	2.25	2.15	2.00	2.40	1.88
13	1.67	1.30	1.12	1.20	1.63	1.87	2.40	2.20	2.13	1.98	2.36	1.86
14	1.61	1.70	1.11	1.21	1.63	1.85	2.33	2.15	2.13	1.97	2.31	1.84
15	1.81	1.57	1.11	1.23	1.62	1.84	2.20	2.08	2.12	1.97	2.27	1.82
16	1.81	1.57	1.10	1.23	1.60	1.82	2.10	2.00	2.11	1.95	2.24	1.82
17	1.80	1.45	1.10	1.24	1.58	1.80	2.29	1.95	2.09	1.92	2.21	1.84
18	1.77	1.39	1.09	1.27	1.57	1.78	2.37	1.93	2.08	1.90	2.22	1.89
19	1.75	1.35	1.09	1.30	1.63	1.77	2.48	2.05	2.08	1.88	2.25	1.87
20	1.73	1.34	1.09	1.32	1.65	1.75	2.35	2.05	2.06	1.80	2.29	1.84
21	1.71	1.32	1.08	1.35	1.66	1.74	2.26	2.03	2.05	1.91	2.35	1.81
22	1.69	1.31	1.08	1.38	1.76	1.74	2.45	2.03	2.03	2.00	2.40	1.83
23	1.68	1.30	1.08	1.41	1.73	1.76	2.64	2.02	2.04	2.14	2.44	1.83
24	1.66	1.28	1.07	1.45	1.70	1.92	2.75	2.02	2.08	2.25	2.43	1.82
25	1.63	1.27	1.07	1.50	1.91	2.03	2.71	2.01	2.13	2.26	2.42	1.82
26	1.61	1.26	1.07	1.51	2.21	2.05	2.67	2.01	2.18	2.25	2.40	1.80
27	1.60	1.25	1.07	1.53	2.13	2.45	2.62	2.00	2.26	2.23	2.38	1.78
28	1.58	1.24	1.08	1.53	2.10	2.18	2.54	2.00	2.25	2.27	2.35	1.76
29	1.55	1.23	1.08	1.55	2.07	2.06	2.49	2.01	2.21	2.30	2.32	1.76
30	1.52		1.07	1.56	2.02	1.78	2.43	2.01	2.28	2.34	2.29	1.77
31	1.49		1.07		1.96		2.43	2.01		2.37		1.77
Suma	**52.89**	**39.83**	**34.82**	**37.98**	**54.13**	**58.22**	**68.87**	**66.81**	**62.68**	**65.08**	**72.37**	**58.80**
Media mensual	1.71	1.37	1.12	1.27	1.75	1.94	2.22	2.16	2.09	2.10	2.41	1.90
Máxima	1.94	1.70	1.22	1.56	2.21	2.45	2.75	2.43	2.28	2.37	2.64	2.26
Mínima	1.49	1.23	1.07	1.06	1.55	1.74	1.72	1.93	1.98	1.80	2.21	1.76
Amplitud mensual	0.45	0.47	0.15	0.50	0.66	0.71	1.03	0.50	0.30	0.57	0.43	0.50

RIO NEGRO

Nombre del lugar: **FUERTE GENERAL ROCA** **Territorio de RIO NEGRO**

Hidrómetro Nº 146. Tipo D. G. I. Perteneciente a la Dirección General de Irrigación (M. O. P.)

Fecha en que se inician las observaciones: 8 de enero de 1923. Hora en que se efectúa la observación: 8.00 horas.

DURANTE EL PERIODO 1923 - 1936

Altura máxima. 4.73 Altura mínima. 0.84

Observada ... 13/7/928 Observada ... 9/4/929

AÑO 1936

Máxima anual .. 3.20 Media anual ... 1.77

Mínima anual .. 0.38 Amplitud anual . 2.82

Días	Enero	Febrero	Marzo	Abril	Mayo	Junio	Julio	Agosto	Septiembre	Octubre	Noviembre	Diciembre
1	2.28	1.41	0.77	0.38	1.33	2.31	1.75	2.63	1.86	2.07	3.10	2.84
2	2.20	1.39	0.75	0.39	1.30	2.42	1.72	2.56	2.09	2.07	3.05	2.82
3	2.16	1.37	0.73	0.45	1.25	2.20	1.69	2.49	2.30	2.03	3.05	2.76
4	2.13	1.34	0.71	0.52	1.22	2.05	1.66	2.43	2.22	2.07	2.97	3.04
5	2.17	1.33	0.69	0.51	1.17	1.98	1.64	2.33	2.40	2.04	2.90	2.98
6	2.16	1.33	0.67	0.49	1.14	1.92	1.63	2.27	2.43	2.00	2.88	2.85
7	2.09	1.30	0.63	0.47	1.12	1.89	1.59	2.19	2.34	1.96	2.92	2.76
8	2.05	1.29	0.61	0.46	1.12	2.70	1.57	2.12	2.29	1.92	2.94	2.75
9	2.21	1.28	0.61	0.44	1.12	2.53	1.54	2.05	2.29	1.87	2.91	2.72
10	2.30	1.26	0.58	0.45	1.13	2.36	1.52	1.98	2.28	1.84	2.84	2.57
11	2.30	1.25	0.56	0.45	1.21	2.38	1.50	1.92	2.19	1.83	2.86	2.50
12	2.26	1.23	0.55	0.63	1.42	2.23	1.49	1.87	2.14	1.84	2.73	2.59
13	2.15	1.22	0.53	0.78	1.42	2.13	1.47	1.84	2.12	1.83	2.75	2.57
14	2.09	1.20	0.52	0.90	1.41	2.15	1.50	1.80	2.06	1.94	2.81	2.46
15	2.08	1.12	0.50	0.91	1.39	2.13	1.56	1.77	2.00	1.99	2.88	2.38
16	2.04	1.09	0.47	0.91	1.36	2.15	1.78	1.73	1.96	2.09	2.91	2.41
17	2.00	1.13	0.46	0.91	1.34	2.28	1.75	1.69	1.91	2.17	2.94	2.41
18	1.93	1.09	0.48	0.90	1.30	2.47	1.79	1.66	1.89	2.32	3.02	2.33
19	1.90	1.05	0.50	0.92	1.28	2.35	2.74	1.63	1.90	2.44	3.03	2.27
20	1.86	1.01	0.50	0.90	1.27	2.24	2.77	1.66	1.99	2.45	3.01	2.22
21	1.84	0.99	0.51	0.97	1.27	2.17	2.65	1.72	1.92	2.47	2.98	2.18
22	1.78	0.96	0.56	0.90	1.30	2.11	2.58	1.82	1.92	2.38	2.98	2.14
23	1.72	0.93	0.55	0.90	1.34	2.07	2.53	1.78	2.06	2.30	2.99	2.11
24	1.68	0.91	0.52	0.88	1.60	2.07	2.60	1.73	2.14	2.29	2.89	2.06
25	1.61	0.89	0.49	0.95	1.75	2.03	2.58	1.80	2.06	2.42	2.86	1.98
26	1.58	0.86	0.47	1.02	3.20	2.01	2.54	1.91	2.00	2.56	2.86	2.00
27	1.56	0.84	0.45	1.05	3.10	1.92	2.47	1.95	2.00	2.63	2.88	2.13
28	1.53	0.81	0.46	1.12	2.83	1.86	2.45	1.89	2.03	2.75	2.85	2.21
29	1.48	0.79	0.45	1.40	2.57	1.82	2.49	1.84	2.09	2.95	2.83	2.20
30	1.48		0.43	1.31	2.41	1.79	2.84	1.80	2.10	2.96	2.82	2.18
31	1.44		0.41		2.28		2.75	1.78		2.97		2.14
Suma	**60.06**	**32.67**	**17.12**	**23.27**	**48.95**	**64.72**	**63.14**	**60.64**	**62.98**	**69.45**	**87.44**	**75.56**
Media mensual	1.94	1.13	0.55	0.78	1.58	2.16	2.04	1.96	2.10	2.24	2.91	2.44
Máxima	2.30	1.41	0.77	1.40	3.20	2.70	2.84	2.63	2.43	2.97	3.10	3.04
Mínima	1.44	0.79	0.41	0.38	1.12	1.79	1.47	1.63	1.86	1.83	2.73	1.98
Amplitud mensual	0.86	0.62	0.36	1.02	2.08	0.91	1.37	1.00	0.57	1.14	0.37	1.06

RIO NEGRO

Nombre del lugar: **CHOELE CHOEL** **Territorio de RIO NEGRO**

Hidrómetro Nº 101. Tipo "B". Perteneciente a la Dirección de Meteorología, Geofísica e Hidrología.

Fecha en que inician las observaciones: 27 de abril de 1904. Hora en que se efectúa la observación: 8.00 horas.

DURANTE EL PERIODO 1904 - 1936

Altura máxima. 6.80 Altura mínima. 0.48

Observada ... 20/7/915 Observada ... 26/3/925

AÑO 1936

Máxima anual .. 4.45 Media anual ... 2.60

Mínima anual .. 0.94 Amlpitud anual . 3.51

Días	Enero	Febrero	Marzo	Abril	Mayo	Junio	Julio	Agosto	Septiembre	Octubre	Noviembre	Diciembre
1	3.28	2.14	1.35	0.95	1.61	3.23	2.67	3.78	2.50	2.93	4.04	3.84
2	3.24	2.09	1.31	0.95	1.72	3.12	2.50	3.81	2.49	2.91	4.20	3.93
3	3.08	2.08	1.27	0.94	1.78	3.30	2.48	3.68	2.60	2.92	4.28	3.94
4	3.04	2.06	1.25	0.94	1.81	3.15	2.46	3.56	2.70	2.85	4.23	3.80
5	2.99	2.06	1.20	0.99	1.82	2.84	2.46	3.50	2.92	2.87	4.19	4.00
6	2.96	2.00	1.19	1.02	1.82	2.73	2.43	3.35	3.08	2.86	4.04	4.14
7	2.96	2.00	1.15	1.02	1.84	2.74	2.42	3.21	3.11	2.82	4.01	4.00
8	2.91	1.96	1.12	1.03	1.84	2.74	2.41	3.19	3.25	2.81	4.00	3.94
9	2.88	1.95	1.10	1.03	1.83	3.55	2.41	3.15	3.20	2.80	3.96	3.78
10	2.97	1.90	1.10	1.03	1.83	3.58	2.39	3.14	3.17	2.79	4.02	3.77
11	3.08	1.88	1.07	1.02	1.84	3.60	2.39	3.16	3.19	2.65	3.97	3.56
12	3.11	1.85	1.06	1.02	..84	3.60	2.39	3.13	3.22	2.62	3.96	3.50
13	3.15	1.85	1.06	0.99	1.81	3.21	2.30	3.12	3.06	2.62	3.77	3.57
14	2.97	1.83	1.04	1.05	1.80	3.10	2.25	3.06	3.01	2.62	3.76	3.52
15	2.87	1.82	0.99	1.14	2.22	3.00	2.21	3.01	3.00	2.60	3.84	3.36
16	2.83	1.82	0.99	1.18	2.20	2.97	2.19	2.97	2.98	2.80	3.87	3.30
17	2.81	1.80	0.98	1.20	2.20	2.94	2.18	2.90	2.89	2.91	4.03	3.27
18	2.77	1.79	0.98	1.21	2.17	3.10	2.48	2.87	2.81	3.01	4.05	3.24
19	2.68	1.79	0.96	1.23	2.10	3.14	2.46	2.82	2.76	3.14	4.11	3.20
20	2.64	1.79	0.96	1.26	2.09	3.25	3.40	2.78	2.69	3.33	4.18	3.18
21	2.58	1.76	0.96	1.26	2.10	3.14	3.78	2.73	2.79	3.36	4.15	3.06
22	2.52	1.74	0.96	1.28	2.10	3.06	3.65	2.64	2.76	3.38	4.14	3.01
23	2.48	1.74	0.95	1.31	2.08	3.03	3.55	2.59	2.71	3.30	4.08	2.93
24	2.46	1.70	0.95	1.33	2.07	2.90	3.49	2.53	2.82	3.19	4.11	2.87
25	2.36	1.68	0.89	1.33	2.07	2.88	3.40	2.49	2.94	3.17	4.03	2.83
26	2.32	1.68	1.02	1.31	2.07	2.88	3.36	2.45	2.91	3.16	3.96	2.80
27	2.29	1.59	1.00	1.31	3.52	2.91	3.36	2.41	2.83	3.49	3.92	2.75
28	2.25	1.47	0.99	1.35	4.45	2.78	3.45	2.43	2.81	3.59	3.90	2.90
29	2.22	1.41	0.98	1.37	3.95	2.71	3.50	2.42	2.84	3.71	3.94	3.01
30	2.18		0.98	1.39	3.65	2.70	3.53	2.42	2.91	3.93	3.91	3.06
31	2.17		0.96		3.38		3.74	2.51		4.05		2.97
Suma	**85.05**	**53.23**	**32.87**	**34.44**	**69.61**	**91.88**	**87.69**	**91.81**	**86.95**	**95.19**	**120.65**	**105.03**
Media mensual	2.74	1.83	1.06	1.15	2.25	3.06	2.83	2.96	2.90	3.07	4.02	3.39
Máxima	3.28	2.14	1.35	1.39	4.45	3.60	3.78	3.81	3.25	4.05	4.28	4.14
Mínima	2.17	1.41	0.96	0.94	1.61	2.70	2.18	2.41	2.49	2.60	3.76	2.75
Amplitud mensual	1.11	0.76	0.39	0.45	2.84	0.90	1.60	1.40	0.76	1.45	0.52	1.39
Normal	2.18	1.65	1.33	1.36	1.97	2.60	2.94	2.74	2.68	3.10	3.35	2.98
Años	**33**	**32**	**32**	**32**	**32**	**33**	**33**	**33**	**33**	**33**	**33**	**33**

RIO NEGRO

Nombre del lugar: **CORONEL PRINGLES** **Territorio de RIO NEGRO**

Hidrómetro Nº 102. Tipo "B". Perteneciente a la Dirección de Meteorología, Geofísica e Hidrología.

Fecha en que inician las observaciones: 24 de abril de 1905. Hora en que se efectúa la observación: 8.00 horas.

DURANTE EL PERIODO 1905 - 1936

Altura máxima. 4.81 Observada ... 11/8/930

Altura mínima. 0.49 Observada ... 2/4/925

AÑO 1936

Máxima anual .. 4.00 Mínima anual .. 1.22

Media anual ... 2.69 Amplitud anual . 2.78

Días	Enero	Febrero	Marzo	Abril	Mayo	Junio	Julio	Agosto	Septiembre	Octubre	Noviembre	Diciembre
1	3.22	2.57	1.68	1.35	1.90	3.49	2.88	3.30	2.98	3.00	3.65	3.69
2	3.14	2.50	1.67	1.34	1.95	3.33	2.82	3.40	2.99	3.02	3.75	3.68
3	3.06	2.48	1.64	1.34	2.05	3.18	2.77	3.60	2.99	3.02	3.80	3.66
4	3.03	2.45	1.63	1.32	2.10	3.08	2.76	3.52	2.86	3.05	3.88	3.70
5	3.00	2.42	1.61	1.30	2.10	3.15	2.70	3.50	2.80	2.99	4.00	3.68
6	2.97	2.39	1.59	1.29	2.09	3.16	2.65	3.35	3.00	2.96	3.96	3.60
7	2.95	2.40	1.56	1.29	2.08	3.05	2.60	3.30	3.04	2.95	3.90	3.70
8	2.95	2.39	1.56	1.28	2.08	3.00	2.58	3.30	3.10	3.00	3.80	3.85
9	2.94	2.38	1.56	1.28	2.08	2.98	2.50	3.24	3.20	2.98	3.76	3.80
10	2.93	2.38	1.54	1.26	2.00	2.98	2.50	3.10	3.22	2.86	3.73	3.70
11	2.93	2.34	1.51	1.22	2.00	3.00	2.47	3.10	3.27	2.94	3.78	3.60
12	2.93	2.35	1.50	1.39	2.00	3.39	2.45	3.03	3.29	2.85	3.80	3.60
13	3.00	2.33	1.49	1.36	1.99	3.23	2.45	3.00	3.08	2.81	3.70	3.45
14	3.01	2.29	1.47	1.35	2.00	3.18	2.42	2.95	3.00	2.76	3.60	3.35
15	3.00	2.29	1.46	1.33	2.03	3.20	2.40	2.90	2.97	2.95	3.54	3.60
16	3.00	2.26	1.44	1.33	2.23	3.09	2.38	2.76	2.96	2.75	3.50	3.38
17	2.98	2.20	1.42	1.59	2.28	3.03	2.36	2.80	3.00	2.80	3.55	3.28
18	2.96	2.20	1.40	1.68	2.29	3.02	2.40	2.80	3.00	2.88	3.65	3.21
19	2.95	2.00	1.40	1.75	2.29	3.00	2.40	2.76	2.90	2.96	3.70	3.18
20	2.93	1.91	1.40	1.80	2.26	3.00	2.65	2.76	2.92	3.00	3.72	3.12
21	2.90	1.89	1.37	1.73	2.23	3.15	2.70	2.73	2.88	3.05	3.73	3.12
22	2.87	1.89	1.36	1.76	2.18	3.25	3.20	2.71	2.85	3.14	3.83	3.10
23	2.85	1.88	1.36	1.75	2.18	3.18	3.40	2.74	2.85	3.25	3.87	3.00
24	2.83	1.87	1.35	1.75	2.18	3.08	3.50	2.64	2.90	3.27	3.90	3.00
25	2.80	1.82	1.35	1.78	2.18	3.00	3.53	2.78	2.93	3.27	3.92	3.00
26	2.78	1.80	1.35	1.78	2.20	3.00	3.35	2.84	2.93	3.18	3.80	2.98
27	2.70	1.76	1.43	1.75	2.26	3.00	3.35	2.86	2.97	3.10	3.80	2.96
28	2.67	1.74	1.40	1.76	2.45	2.99	3.30	2.88	3.00	3.20	3.70	2.94
29	2.65	1.71	1.38	1.76	2.86	2.98	3.40	2.90	2.98	3.25	3.65	2.91
30	2.60		1.38	1.79	3.72	2.95	3.42	2.92	2.95	3.40	3.69	2.91
31	2.60		1.37		3.75	3.08	3.30	2.90	2.90	3.50	3.90	3.00
Suma	**90.13**	**62.89**	**45.63**	**45.46**	**69.99**	**93.12**	**87.59**	**93.41**	**89.81**	**94.14**	**112.66**	**103.75**
Media mensual	2.91	2.17	1.47	1.51	2.26	3.10	2.82	3.01	2.99	3.04	3.75	3.22
Máxima	3.22	2.57	1.68	1.79	3.75	3.49	3.42	3.60	3.27	3.50	4.00	3.85
Mínima	2.60	1.71	1.35	1.22	1.90	2.95	2.36	2.64	2.80	2.76	3.50	2.91
Amplitud mensual	0.62	0.86	0.33	0.57	1.85	0.54	1.06	0.96	0.47	0.74	0.50	0.94

RIO NEUQUEN

Nombre del lugar: **CHOS MALAL** — **Territorio de NEUQUEN**

Hidrómetro Nº 80. Tipo "B". Perteneciente a la Dirección de Meteorología, Geofísica e Hidrología.

Fecha en que inician las observaciones: 15 de abril de 1903. Hora en que se efectúa la observación: 8.00 horas.

DURANTE EL PERIODO 1903 - 1936

Altura máxima. 4.65 — Observada ... 7/6/914

Altura mínima. 0.70 — Observada ... 20/2/925

AÑO 1936

Máxima anual .. 4.00 — Mínima anual .. 1.41

Media anual ... 2.14 — Amplitud anual . 2.59

Días	Enero	Febrero	Marzo	Abril	Mayo	Junio	Julio	Agosto	Septiembre	Octubre	Noviembre	Diciembre
1	2.32	1.70	1.48	1.42	1.74	2.47	2.08	2.32	2.62	2.40	2.95	2.78
2	2.38	1.72	1.48	1.42	1.58	2.40	2.08	2.28	2.54	2.36	2.90	3.04
3	2.40	1.71	1.47	1.42	1.55	2.34	2.08	2.25	2.60	2.32	2.86	2.95
4	2.33	1.70	1.47	1.42	1.55	2.33	2.08	2.22	2.54	2.32	2.90	2.88
5	2.24	1.72	1.47	1.42	1.52	2.32	2.08	2.20	2.44	2.28	2.98	2.80
6	2.20	1.78	1.47	1.42	1.52	2.99	2.08	2.16	2.39	2.26	2.99	2.80
7	2.20	1.68	1.47	1.41	1.53	2.64	2.08	2.10	2.39	2.22	2.92	2.70
8	2.20	1.66	1.47	1.41	1.53	2.50	2.08	2.10	2.35	2.22	2.82	2.62
9	2.18	1.64	1.47	1.50	1.76	2.48	2.06	2.10	2.34	2.25	2.80	2.60
10	2.20	1.64	1.44	1.44	1.69	2.35	2.04	2.10	2.28	2.27	2.84	2.66
11	2.20	1.62	1.44	1.44	1.78	2.32	2.04	2.10	2.26	2.36	2.98	2.64
12	2.10	1.62	1.44	1.43	1.70	2.31	2.10	2.10	2.26	2.40	3.02	2.50
13	2.10	1.60	1.44	1.43	1.75	2.28	2.20	2.08	2.24	2.46	3.05	2.54
14	2.06	1.58	1.44	1.44	1.60	2.31	2.18	2.08	2.24	2.50	3.06	2.60
15	2.03	1.56	1.44	1.44	1.58	2.40	2.20	2.08	2.24	2.60	3.12	2.74
16	2.00	1.54	1.46	1.44	1.58	2.48	2.24	2.10	2.24	2.76	3.08	2.50
17	2.00	1.56	1.46	1.44	1.56	2.36	2.38	2.10	2.34	2.70	3.05	2.50
18	1.98	1.54	1.46	1.44	1.55	2.30	2.30	2.12	2.30	2.76	3.04	2.48
19	1.96	1.53	1.44	1.44	1.55	2.28	2.28	2.14	2.28	2.64	3.00	2.46
20	1.89	1.53	1.44	1.44	1.70	2.24	2.25	2.26	2.32	2.54	3.02	2.42
21	1.88	1.53	1.44	1.46	1.72	2.30	2.25	2.18	2.42	2.50	2.99	2.40
22	1.86	1.52	1.44	1.48	2.05	2.26	2.40	2.20	2.38	2.60	2.90	2.36
23	1.82	1.52	1.44	1.48	2.22	2.26	2.32	2.24	2.35	2.70	2.98	2.28
24	1.82	1.50	1.44	1.49	4.00	2.24	2.28	2.28	2.32	2.78	2.98	2.26
25	1.81	1.50	1.44	1.48	3.90	2.18	2.28	2.24	2.35	2.86	3.00	2.32
26	1.80	1.50	1.47	1.77	2.84	2.16	2.32	2.22	2.36	2.98	2.98	2.30
27	1.79	1.50	1.42	1.71	2.53	2.16	2.38	2.18	2.38	3.04	2.99	2.32
28	1.78	1.48	1.42	1.74	2.44	2.14	2.62	2.18	2.40	3.02	3.00	2.28
29	1.75	1.48	1.42	1.74	2.38	2.13	2.52	2.16	2.38	3.04	2.97	2.29
30	1.75		1.42	1.74	2.68	2.09	2.40	2.28	2.38	3.05	2.86	2.28
31	1.72		1.42		2.65		2.32	2.62		3.00		2.24
Suma	**62.75**	**46.16**	**44.92**	**44.75**	**61.73**	**70.02**	**69.00**	**67.77**	**70.93**	**80.19**	**89.03**	**78.54**
Media mensual	2.02	1.59	1.45	1.49	1.99	2.33	2.22	2.19	2.36	2.59	2.97	2.53
Máxima	2.40	1.78	1.48	1.77	4.00	2.99	2.62	2.62	2.62	3.05	3.12	3.04
Mínima	1.72	1.48	1.42	1.41	1.52	2.09	2.04	2.08	2.24	2.22	2.80	2.24
Amplitud mensual	0.68	0.30	0.06	0.36	2.48	0.90	0.58	0.54	0.38	0.83	0.32	0.80
Normal	1.68	1.47	1.39	1.34	1.46	1.78	1.83	1.87	1.97	2.31	2.53	2.24
Años	**32**	**32**	**32**	**32**	**32**	**32**	**32**	**32**	**32**	**32**	**32**	**32**

RIO NEUQUEN

Nombre del lugar: **PASO DE LOS INDIOS** **Territorio de NEUQUEN**

Hidrómetro Nº 81. Tipo "B". Perteneciente a la Dirección de Meteorología, Geofísica e Hidrología.

Fecha en que inician las observaciones: 17 de marzo de 1903. Hora en que se efectúa la observación: 8.00 horas.

DURANTE EL PERIODO 1903 - 1936

Altura máxima. 7.93 Altura mínima. 1.15

Observada ... 16/7/915 Observada ... 19/3/918

AÑO 1936

Máxima anual .. 6.91 Media anual ... 2.60

Mínima anual .. 1.60 Amplitud anual . 5.31

Días	Enero	Febrero	Marzo	Abril	Mayo	Junio	Julio	Agosto	Septiembre	Octubre	Noviembre	Diciembre
1	2.90	2.10	1.78	1.68	2.05	3.45	2.31	2.78	3.35	2.70	4.10	3.68
2	2.90	2.08	1.76	1.67	2.00	3.08	2.28	2.75	3.10	2.73	3.90	3.74
3	3.00	2.10	1.76	1.65	1.98	2.90	2.26	2.63	3.10	2.67	3.82	4.31
4	3.07	2.08	1.76	1.64	1.95	2.79	2.26	2.57	3.20	2.61	3.78	3.87
5	3.03	2.08	1.75	1.63	1.90	2.75	2.26	2.53	3.02	2.58	3.85	3.68
6	2.90	2.10	1.75	1.61	1.90	3.03	2.25	2.47	2.85	2.55	3.96	3.59
7	2.82	2.11	1.74	1.61	1.90	3.82	2.20	2.43	2.77	2.46	3.93	3.64
8	2.86	2.07	1.73	1.60	1.90	3.27	2.20	2.38	2.75	2.46	3.83	3.47
9	2.90	2.02	1.73	1.60	1.93	3.15	2.19	2.35	2.69	2.44	3.63	3.33
10	2.98	1.98	1.71	1.81	2.00	3.10	2.19	2.29	2.61	2.44	3.59	3.40
11	2.88	1.98	1.70	1.85	2.20	2.90	2.17	2.29	2.58	2.51	3.68	3.56
12	2.73	1.98	1.70	1.98	2.18	2.80	2.15	2.27	2.56	2.63	3.89	3.33
13	2.69	1.96	1.69	1.83	2.14	2.77	2.23	2.25	2.51	2.78	4.12	3.20
14	2.68	1.95	1.68	1.75	2.05	2.72	2.48	2.23	2.48	2.91	4.12	3.10
15	2.59	1.90	1.67	1.73	2.02	2.75	2.63	2.23	2.43	3.03	4.27	3.25
16	2.57	1.88	1.66	1.73	1.95	2.95	2.49	2.20	2.45	3.20	4.27	3.10
17	2.53	1.87	1.66	1.68	1.96	3.08	2.68	2.20	2.42	3.54	4.27	3.03
18	2.53	1.87	1.66	1.68	1.97	2.85	3.00	2.20	2.57	3.38	4.27	2.97
19	2.50	1.87	1.69	1.68	1.97	2.73	2.82	2.24	2.58	3.34	4.27	2.90
20	2.47	1.86	1.68	1.67	1.96	2.65	2.69	2.58	2.59	3.15	4.02	2.87
21	2.39	1.85	1.66	1.71	2.08	2.63	2.64	2.47	2.58	3.00	4.21	2.80
22	2.35	1.85	1.64	1.71	2.10	2.69	2.68	2.33	2.77	3.03	3.96	2.76
23	2.32	1.84	1.63	1.85	2.61	2.62	2.75	2.33	2.73	3.20	3.83	2.71
24	2.28	1.83	1.63	1.83	3.40	2.58	2.75	2.54	2.65	3.54	3.84	2.55
25	2.28	1.83	1.63	1.85	6.91	2.50	2.67	2.47	2.60	3.49	4.03	2.55
26	2.27	1.83	1.62	1.83	4.77	2.47	2.63	2.47	2.62	3.74	3.93	2.60
27	2.26	1.80	1.62	1.95	4.12	2.42	2.73	2.39	2.65	3.91	3.96	2.58
28	2.22	1.79	1.62	2.27	3.71	2.40	3.20	2.35	2.70	4.35	3.96	2.60
29	2.20	1.79	1.62	2.05	3.33	2.35	3.35	2.30	2.70	4.13	3.97	2.58
30	2.17		1.61	2.20	3.15	2.33	3.00	2.28	2.71	4.21	3.86	2.53
31	2.15		1.61		3.13		3.00	2.43		4.25		2.51
Suma	**80.42**	**56.25**	**52.15**	**53.33**	**79.23**	**84.53**	**79.14**	**74.23**	**81.26**	**96.96**	**119.12**	**96.79**
Media mensual	2.59	1.94	1.62	1.78	2.56	2.82	2.55	2.39	2.71	3.13	3.97	3.12
Máxima	3.07	2.11	1.78	2.27	6.91	3.82	3.35	2.78	3.35	4.35	4.27	4.31
Mínima	2.15	1.79	1.71	1.60	1.90	2.33	2.15	2.20	2.42	2.44	3.59	2.51
Amplitud mensual	0.92	0.32	0.17	0.67	5.01	1.49	1.20	0.58	0.93	1.91	0.68	1.80
Normal	2.29	1.84	1.67	1.79	2.10	2.46	2.52	2.40	2.48	2.93	3.24	2.86
Años	34	34	34	34	34	34	34	34	34	34	34	34

RIO AGRIO

Nombre del lugar: **LAS LAJAS** **Territorio de NEUQUEN**

Hidrómetro Nº 86. Tipo "A". Pertenece a la Direción de Meteorología, Geofísica e Hidrología.

Fecha en que se inician las observaciones: 1º de enero de 1905. Hora en que se efectúa la observación: 8.00 horas.

DURANTE EL PERIODO 1905 - 1936

Altura máxima. 3.32 Altura mínima. 0.48

Observada ... 15/7/915 Observada ... 1/3/918

AÑO 1936

Máxima anual .. 2.16 Media anual ... 1.01

Mínima anual .. 0.56 Amplitud anual . 1.60

Días	Enero	Febrero	Marzo	Abril	Mayo	Junio	Julio	Agosto	Septiembre	Octubre	Noviembre	Diciembre
1	1.03	0.79	0.64	0.57	0.70	1.17	1.05	1.16	1.16	1.10	1.41	1.26
2	1.03	0.78	0.64	0.57	0.69	1.13	1.05	1.15	1.17	1.10	1.60	1.24
3	1.10	0.77	0.64	0.56	0.69	1.15	1.05	1.15	1.18	1.11	1.54	1.24
4	1.10	0.77	0.64	0.56	0.68	1.15	1.04	1.14	1.18	1.11	1.51	1.34
5	1.05	0.76	0.63	0.56	0.68	1.26	1.04	1.14	1.19	1.11	1.49	1.32
6	1.07	0.76	0.63	0.56	0.68	1.26	1.04	1.14	1.19	1.11	1.47	1.31
7	1.09	0.75	0.62	0.56	0.67	1.23	1.04	1.13	1.19	1.12	1.45	1.29
8	1.13	0.75	0.62	0.56	0.75	1.21	1.03	1.13	1.18	1.12	1.40	1.27
9	1.10	0.74	0.61	0.57	0.76	1.20	1.03	1.13	1.18	1.12	1.39	1.27
10	1.05	0.74	0.61	0.57	0.76	1.20	1.03	1.13	1.18	1.13	1.35	1.26
11	1.03	0.73	0.61	0.58	9.76	1.20	1.03	1.12	1.18	1.13	1.33	1.25
12	1.00	0.72	0.60	0.60	0.75	1.18	1.05	1.12	1.17	1.13	1.32	1.22
13	1.00	0.71	0.60	0.60	0.75	1.16	1.05	1.11	1.16	1.14	1.32	1.22
14	0.95	0.71	0.60	0.60	0.74	1.15	1.05	1.11	1.14	1.14	1.33	1.20
15	0.95	0.71	0.60	0.60	0.74	1.14	1.04	1.11	1.14	1.15	1.33	1.20
16	0.92	0.70	0.62	0.59	0.74	1.14	1.05	1.11	1.12	1.18	1.33	1.18
17	0.90	0.70	0.61	0.59	0.73	1.11	1.12	1.11	1.12	1.21	1.35	1.18
18	0.90	0.70	0.61	0.59	0.73	1.11	1.14	1.12	1.11	1.28	1.37	1.17
19	0.88	0.70	0.61	0.60	0.73	1.10	1.14	1.12	1.11	1.28	1.34	1.16
20	0.88	0.69	0.60	0.61	0.72	1.10	1.13	1.12	1.11	1.26	1.32	1.14
21	0.85	0.69	0.60	0.61	0.83	1.09	1.14	1.12	1.12	1.24	1.30	1.13
22	0.84	0.69	0.59	0.63	0.93	1.09	1.20	1.13	1.12	1.24	1.29	1.13
23	0.84	0.69	0.59	0.63	1.17	1.09	1.20	1.13	1.11	1.23	1.32	1.12
24	0.84	0.68	0.58	0.63	2.16	1.08	1.19	1.14	1.11	1.22	1.33	1.12
25	0.84	0.68	0.58	0.65	1.84	1.07	1.18	1.13	1.11	1.24	1.33	1.11
26	0.84	0.66	0.57	0.66	1.66	1.06	1.18	1.13	1.11	1.25	1.30	1.11
27	0.85	0.65	0.57	0.66	1.58	1.06	1.17	1.12	1.11	1.37	1.28	1.10
28	0.80	0.64	0.56	0.66	1.35	1.06	1.17	1.12	1.11	1.42	1.28	1.09
29	0.80	0.64	0.56	0.67	1.28	1.06	1.16	1.14	1.10	1.45	1.27	1.11
30	0.79		0.57	0.70	1.28	1.05	1.16	1.14	1.10	1.48	1.27	1.10
31	0.79		0.57		1.24		1.16	1.14		1.47		1.09
Suma	**29.24**	**20.70**	**18.68**	**18.10**	**29.77**	**34.06**	**34.11**	**34.99**	**34.26**	**37.64**	**40.92**	**36.93**
Median mensual	0.94	0.71	0.60	0.60	0.96	1.14	1.10	1.13	1.14	1.21	1.36	1.19
Máxima	1.10	0.79	0.64	0.70	2.16	1.26	1.20	1.14	1.19	1.48	1.60	1.34
Mínima	0.79	0.64	0.56	0.56	0.67	1.05	1.03	1.11	1.10	1.10	1.27	1.09

RIO AGRIO

Nombre del lugar: **LONCOPUE** **Territorio de NEUQUEN**

Hidrómetro Nº 136. Tipo "B". Perteneciente a la Dirección de Meteorología, Geofísica e Hidrología.

Fecha en que inician las observaciones: 25 de septiembre de 1919. Hora en que se efectúa la observación: 8.00 horas.

DURANTE EL PERIODO 1919 - 1936

Altura máxima. 4.90 Observada ... 26/7/922

Altura mínima. 1.30 Observada ... 31/12/936

AÑO 1936

Máxima anual .. 2.56 Mínima anual .. 1.30

Media anual ... 1.56 Amplitud anual . 1.26

Días	Enero	Febrero	Marzo	Abril	Mayo	Junio	Julio	Agosto	Septiembre	Octubre	Noviembre	Diciembre
1	2.54	1.67	1.52	1.40	1.43	1.60	1.43	1.44	1.42	1.42	1.50	1.75
2	2.54	1.67	1.51	1.39	1.42	1.48	1.40	1.42	1.42	1.42	1.50	1.80
3	2.53	1.65	1.52	1.39	1.42	1.48	1.40	1.43	1.42	1.42	2.00	1.80
4	2.55	1.59	1.50	1.39	1.42	1.48	1.41	1.43	1.42	1.42	2.00	1.87
5	2.56	1.57	1.50	1.39	1.42	1.48	1.41	1.42	1.42	1.42	2.00	2.00
6	2.56	1.57	1.47	1.41	1.42	1.48	1.41	1.42	1.42	1.42	2.00	2.00
7	2.53	1.51	1.47	1.41	1.42	1.48	1.41	1.42	1.42	1.42	2.00	2.00
8	2.52	1.51	1.47	1.40	1.42	1.48	1.41	1.42	1.42	1.42	2.00	2.00
9	2.52	1.49	1.45	1.41	1.42	1.48	1.41	1.42	1.42	1.42	2.00	2.00
10	2.50	1.56	1.44	1.42	1.43	1.48	1.41	1.42	1.42	1.42	2.00	2.00
11	2.49	1.53	1.44	1.43	1.42	1.48	1.41	1.42	1.42	1.42	2.00	1.95
12	2.47	1.62	1.43	1.40	1.42	1.48	1.41	1.42	1.42	1.42	1.75	1.50
13	2.46	1.60	1.42	1.41	1.42	1.48	1.41	1.42	1.42	1.42	1.75	1.75
14	2.42	1.61	1.41	1.39	1.42	1.48	1.41	1.42	1.42	1.42	1.75	1.75
15	2.44	1.57	1.41	1.41	1.42	1.48	1.41	1.42	1.42	1.42	1.75	1.70
16	2.38	1.58	1.40	1.41	1.42	1.48	1.41	1.42	1.42	1.42	1.75	1.70
17	2.24	1.58	1.40	1.42	1.43	1.48	1.43	1.42	1.42	1.42	1.75	1.50
18	2.19	1.58	1.40	1.41	1.43	1.47	1.42	1.40	1.42	1.50	1.70	1.50
19	2.21	1.57	1.39	1.41	1.43	1.47	1.41	1.42	1.42	1.50	1.70	1.50
20	2.17	1.57	1.39	1.40	1.43	1.44	1.41	1.42	1.42	1.50	1.70	1.50
21	2.17	1.55	1.38	1.40	1.43	1.44	1.41	1.42	1.42	1.50	1.70	1.50
22	2.04	1.55	1.38	1.40	1.43	1.44	1.42	1.42	1.42	1.50	1.70	1.50
23	1.98	1.56	1.39	1.41	1.60	1.44	1.41	1.42	1.42	1.50	1.70	1.50
24	1.96	1.57	1.38	1.42	1.63	1.43	1.41	1.42	1.42	1.50	1.70	1.50
25	1.93	1.55	1.39	1.42	1.67	1.43	1.41	1.42	1.42	1.50	1.75	1.35
26	1.79	1.55	1.39	1.42	1.64	1.43	1.42	1.42	1.42	1.50	1.75	1.35
27	1.77	1.55	1.38	1.42	1.58	1.43	1.42	1.42	1.42	1.50	1.75	1.45
28	1.74	1.55	1.37	1.43	1.60	1.43	1.52	1.42	1.42	1.50	1.75	1.40
29	1.69	1.54	1.40	1.42	1.61	1.43	1.48	1.42	1.42	1.50	1.75	1.40
30	1.69		1.41	1.42	1.59	1.42	1.47	1.42	1.42	1.50	1.75	1.40
31	1.68		1.40		1.61		1.49	1.42		1.50		1.30
Suma	**69.26**	**45.57**	**44.21**	**42.26**	**45.85**	**43.98**	**44.09**	**44.04**	**42.60**	**45.14**	**53.90**	**51.22**
Media mensual	2.23	1.54	1.43	1.41	1.48	1.47	1.42	1.42	1.42	1.46	1.80	1.65
Máxima	2.56	1.67	1.52	1.43	1.67	1.60	1.52	1.44	1.42	1.50	2.00	2.00
Mínima	1.68	1.49	1.38	1.39	1.42	1.42	1.40	1.42	1.42	1.42	1.50	1.30
Amplitud mensual	0.88	0.18	0.14	0.04	0.25	0.18	0.12	0.02	0.00	0.08	0.50	0.70

RIO LIMAY

Nombre del lugar: **NAHUEL HUAPI** **Territorio de NEUQUEN**

Hidrómetro Nº 96. Tipo "B". Perteneciente a la Dirección de Meteorología, Geofísica e Hidrología.

Fecha en que inician las observaciones: 3 de enero de 1902. Hora en que se efectúa la observación: 8.00 horas.

DURANTE EL PERIODO 1902 - 1936

Altura máxima. 6.31 Observada ... 10/8/932

Altura mínima. 0.85 Observada ... 23/4/914

AÑO 1936

Máxima anual .. 5.14 Mínima anual .. 3.12

Media anual ... 4.27 Amlpitud anual . 2.02

Días	Enero	Febrero	Marzo	Abril	Mayo	Junio	Julio	Agosto	Septiembre	Octubre	Noviembre	Diciembre
1	5.14	4.58	3.87	3.24	3.68	4.23	4.42	4.49	4.45	4.26	4.35	4.85
2	5.11	4.55	3.84	3.22	3.70	4.28	4.40	4.47	4.46	4.28	4.37	4.88
3	5.06	4.52	3.81	3.20	3.73	4.32	4.37	4.45	4.47	4.29	4.39	4.90
4	5.04	4.50	3.78	3.18	3.75	4.34	4.32	4.43	4.49	4.32	4.41	4.92
5	5.03	4.48	3.75	3.14	3.78	4.37	4.31	4.41	4.51	4.34	4.43	4.94
6	5.05	4.46	3.73	3.12	3.81	4.40	4.31	4.39	4.53	4.30	4.46	4.96
7	5.09	4.44	3.71	3.13	3.83	4.44	4.30	4.37	4.57	4.32	4.49	4.98
8	5.11	4.41	3.70	3.15	3.87	4.47	4.28	4.35	4.59	4.34	4.52	4.95
9	5.13	4.38	3.68	3.19	3.89	4.48	4.26	4.33	4.54	4.36	4.54	4.97
10	5.15	4.36	3.65	3.23	3.91	4.50	4.24	4.32	4.56	4.35	4.56	4.99
11	5.12	4.34	3.62	3.26	3.93	4.54	4.21	4.29	4.57	4.32	4.58	5.01
12	5.08	4.31	3.58	3.28	3.95	4.50	4.19	4.27	4.53	4.30	4.57	5.02
13	5.06	4.29	3.55	3.30	3.97	4.48	4.15	4.26	4.57	4.29	4.58	5.03
14	5.04	4.27	3.53	3.33	4.01	4.47	4.12	4.25	4.49	4.28	4.56	5.05
15	5.03	4.24	3.52	3.36	4.03	4.50	4.09	4.24	4.47	4.26	4.55	5.04
16	5.00	4.23	3.51	3.37	4.02	4.52	4.07	4.22	4.17	4.25	4.53	5.01
17	4.97	4.20	3.49	3.40	4.03	4.54	4.05	4.21	4.15	4.24	4.61	4.98
18	4.95	4.18	3.47	3.42	4.04	4.48	4.03	4.20	4.13	4.23	4.63	4.95
19	4.93	4.16	3.45	3.44	4.05	4.47	4.02	4.18	4.11	4.22	4.65	4.92
20	4.90	4.13	3.42	3.46	4.06	4.50	4.05	4.18	4.38	4.25	4.69	4.91
21	4.88	4.10	3.40	3.50	4.07	4.49	4.09	4.21	4.37	4.26	4.71	4.89
22	4.85	4.08	3.36	3.52	4.08	4.44	4.15	4.22	4.35	4.25	4.74	4.87
23	4.83	4.05	3.35	3.50	4.09	4.42	4.19	4.26	4.33	4.23	4.78	4.89
24	4.77	4.02	3.33	3.53	4.12	4.45	4.24	4.29	4.32	4.21	4.80	4.91
25	4.75	3.98	3.32	3.56	4.11	4.45	4.28	4.33	4.31	4.20	4.82	4.93
26	4.73	3.96	3.29	3.58	4.12	4.41	4.32	4.36	4.30	4.20	4.80	4.95
27	4.70	3.94	3.25	3.60	4.18	4.41	4.37	4.36	4.28	4.19	4.78	4.97
28	4.69	3.92	3.22	3.63	4.19	4.44	4.42	4.38	4.26	4.22	4.76	4.99
29	4.66	3.90	3.20	3.65	4.20	4.42	4.46	4.39	4.25	4.26	4.77	5.00
30	4.64		3.18	3.67	4.22	4.42	4.47	4.40	4.24	4.29	4.81	5.02
31	4.62		3.21		4.21		4.50	4.43		4.33		5.04
Suma	**153.11**	**122.98**	**108.77**	**101.16**	**123.63**	**133.18**	**131.68**	**133.94**	**131.69**	**132.43**	**138.24**	**153.72**
Media mensual	4.94	4.24	3.51	3.37	3.99	4.44	4.25	4.32	4.36	4.27	4.61	4.96
Máxima	5.14	4.58	3.87	3.67	4.22	4.54	4.50	4.49	4.57	4.36	4.82	5.05
Mínima	4.62	3.90	3.21	3.12	3.68	4.23	4.02	4.18	4.11	4.19	4.35	4.85
Amplitud mensual	0.52	0.68	0.66	0.55	0.54	0.31	0.48	0.31	0.46	0.17	0.47	0.20
Normal	3.27	2.82	2.45	2.61	2.64	3.19	3.45	3.51	3.34	3.31	3.27	3.52
Años	**31**	**31**	**31**	**31**	**31**	**31**	**31**	**31**	**31**	**31**	**31**	**31**

RIO LIMAY

Nombre del lugar: **PASO LIMAY** **Territorio de NEUQUEN**

Hidrómetro Nº 98. Tipo "A": Perteneciente a la Dirección de Meteorología, Geofísica e Hidrología.

Fecha en que inician las observaciones: 12 de noviembre de 1902. Hora en que se efectúa la observación: 8.00 horas.

DURANTE EL PERIODO 1902 - 1936

Altura máxima. 6.74 Observada ... 28/7/922

Altura mínima. 1.40 Observada ... 6/5/914

AÑO 1936

Máxima anual .. 4.25 Media anual ... 2.87

Mínima anual .. 1.61 Amplitud anual . 2.64

Días	Enero	Febrero	Marzo	Abril	Mayo	Junio	Julio	Agosto	Septiembre	Octubre	Noviembre	Diciembre
1	3.14	2.52	2.00	1.66	1.98	3.16	2.85	3.25	3.25	3.24	3.96	3.50
2	3.12	2.50	1.96	1.68	1.96	3.15	2.80	3.22	3.30	3.27	3.92	3.61
3	3.11	2.50	1.93	1.68	1.91	3.12	2.78	3.20	3.41	3.30	3.90	4.03
4	3.09	2.48	1.91	1.65	1.88	3.05	2.75	3.23	3.52	3.26	3.85	3.92
5	3.06	2.46	1.88	1.65	1.85	3.06	2.71	3.26	3.56	3.21	3.85	3.85
6	3.06	2.45	1.85	1.62	1.88	3.43	2.70	3.26	3.60	3.17	3.82	3.74
7	3.11	2.44	1.83	1.61	1.91	3.36	2.65	3.24	3.53	3.15	3.80	3.70
8	3.15	2.43	1.82	1.61	2.04	3.25	2.64	3.22	3.50	3.10	3.76	3.61
9	3.12	2.42	1.80	1.64	2.23	3.21	2.70	3.16	3.46	3.03	3.71	3.56
10	3.12	2.39	1.81	1.66	2.42	3.15	2.73	3.15	3.45	2.97	3.65	3.52
11	3.10	2.36	1.83	1.70	2.51	3.03	2.73	3.01	3.41	2.93	3.61	3.45
12	3.09	2.34	1.83	1.73	2.55	3.00	2.75	2.95	3.32	2.90	3.57	3.43
13	3.07	2.35	1.81	1.75	2.56	2.95	2.80	2.91	3.27	2.84	3.60	3.43
14	3.03	2.33	1.80	1.76	2.61	2.95	2.95	2.90	3.23	2.81	3.56	3.45
15	3.01	2.30	1.80	1.78	2.63	3.17	3.01	2.90	3.21	2.94	3.57	3.45
16	3.00	2.26	1.80	1.80	2.62	3.20	3.36	2.93	3.16	2.97	3.85	3.36
17	3.00	2.23	1.77	1.80	2.60	3.23	4.15	2.94	3.07	3.33	3.92	3.30
18	2.98	2.20	1.75	1.77	2.57	3.16	4.23	2.95	3.01	3.36	3.90	3.26
19	2.97	2.15	1.73	1.75	2.52	3.12	4.01	2.97	2.97	3.43	3.84	3.25
20	2.93	2.14	1.73	1.72	2.50	3.10	3.85	2.97	2.95	3.41	3.82	3.21
21	2.89	2.12	1.71	1.70	2.50	3.06	3.74	3.01	2.91	3.32	3.80	3.16
22	2.86	2.11	1.70	1.71	2.62	3.01	3.65	3.03	3.03	3.26	3.75	3.15
23	2.82	2.10	1.68	1.70	3.13	3.03	3.76	3.05	3.05	3.22	3.72	3.12
24	2.80	2.08	1.68	1.92	3.33	3.04	3.72	3.10	3.12	3.17	3.70	3.10
25	2.75	2.07	1.65	1.94	3.62	3.00	3.65	3.10	3.15	3.57	3.65	3.17
26	2.71	2.04	1.64	2.01	3.55	3.00	3.52	3.12	3.16	3.52	3.62	3.26
27	2.70	2.03	1.63	2.10	3.42	2.97	3.55	3.12	3.16	3.75	3.60	3.21
28	2.65	2.01	1.63	2.00	3.35	2.95	3.50	3.21	3.23	4.25	3.56	3.11
29	2.62	2.01	1.62	2.04	3.30	2.91	3.43	3.23	3.25	4.16	3.55	3.06
30	2.56		1.61	2.02	3.26	2.90	3.36	3.20	3.24	4.11	3.52	3.03
31	2.53		1.65		3.23		3.27	3.20		4.05		3.01
Suma	**91.15**	**65.82**	**54.84**	**55.18**	**81.04**	**92.72**	**100.30**	**95.99**	**97.48**	**103.00**	**111.93**	**105.01**
Media mensual	2.94	2.27	1.77	1.77	2.61	3.09	3.24	3.10	3.25	3.32	3.73	3.39
Máxima	3.14	2.52	2.00	2.10	3.62	3.43	4.23	3.25	3.60	4.25	3.96	4.03
Mínima	2.53	2.01	1.61	1.61	1.85	2.90	2.64	2.90	2.91	2.81	3.52	3.01
Amplitud mensual	0.61	0.51	0.39	0.49	1.77	0.53	1.59	0.35	0.69	1.44	0.44	1.02
Normal	2.63	2.25	1.98	2.06	2.64							
Años	**34**	**34**	**34**	**34**	**34**	**34**	**34**	**34**	**34**	**34**	**34**	**34**

LAGO NAHUEL HUAPI

Nombre del lugar: **BARILOCHE** **Territorio de RIO NEGRO**

Hidrómetro Nº 97. Tipo "B". Perteneciente a la Dirección de Meteorología, Geofísica e Hidrología.

Fecha en que inician las observaciones: 29 de junio de 1905. Hora en que se efectúa la observación: 8.00 horas.

DURANTE EL PERIODO 1903 - 1936

Altura máxima. 4.05 Altura mínima. 0.90

Observada ... 4/7/915 Observada ... 23/4/914

AÑO 1936

Máxima anual .. 2.92 Media anual ... 2.21

Mínima anual .. 1.48 Amplitud anual . 1.44

Días	Enero	Febrero	Marzo	Abril	Mayo	Junio	Julio	Agosto	Septiembre	Octubre	Noviembre	Diciembre
1	2.85	2.47	1.86	1.50	1.76	2.11	2.20	2.64	2.27	2.23	2.25	2.63
2	2.86	2.44	1.83	1.50	1.76	2.09	2.20	2.63	2.24	2.20	2.25	2.63
3	2.86	2.42	1.82	1.50	1.76	2.10	2.18	2.61	2.24	2.20	2.28	2.64
4	2.88	2.38	1.80	1.50	1.79	2.13	2.15	2.58	2.26	2.24	2.29	2.64
5	2.86	2.35	1.76	1.49	1.80	2.14	2.14	2.55	2.30	2.22	2.32	2.64
6	2.87	2.32	1.76	1.48	1.81	2.18	2.14	2.55	2.30	2.19	2.32	2.64
7	2.87	2.30	1.73	1.48	1.82	2.19	2.11	2.53	2.32	2.18	2.34	2.63
8	2.85	2.25	1.71	1.48	1.80	2.20	2.11	2.50	2.35	2.20	2.34	2.60
9	2.84	2.24	1.70	1.48	1.82	2.20	2.10	2.47	2.35	2.18	2.31	2.56
10	2.87	2.23	1.68	1.50	1.84	2.20	2.13	2.45	2.33	2.14	2.32	2.63
11	2.90	2.20	1.68	1.54	1.85	2.20	2.16	2.45	2.33	2.15	2.32	2.63
12	2.91	2.17	1.65	1.60	1.85	2.21	2.14	2.43	2.33	2.15	2.32	2.61
13	2.92	2.15	1.64	1.62	1.85	2.25	2.14	2.41	2.29	2.13	2.32	2.63
14	2.91	2.13	1.65	1.63	1.85	2.23	2.14	2.37	2.27	2.13	2.35	2.64
15	2.90	2.13	1.64	1.64	1.86	2.25	2.16	2.35	2.27	2.12	2.36	2.65
16	2.89	2.10	1.65	1.62	1.86	2.27	2.34	2.34	2.25	2.11	2.38	2.65
17	2.88	2.07	1.65	1.64	1.86	2.29	2.42	2.32	2.24	2.11	2.40	2.64
18	2.88	2.08	1.62	1.62	1.87	2.29	2.46	2.32	2.26	2.12	2.44	2.60
19	2.82	2.07	1.62	1.63	1.87	2.30	2.51	2.30	2.24	2.12	2.47	2.59
20	2.79	2.08	1.61	1.63	1.88	2.29	2.52	2.28	2.24	2.13	2.50	2.58
21	2.76	2.07	1.60	1.63	1.89	2.29	2.52	2.28	2.24	2.13	2.52	2.58
22	2.73	2.03	1.58	1.64	1.91	2.29	2.52	2.28	2.25	2.13	2.52	2.58
23	2.70	2.00	1.55	1.66	1.94	2.31	2.64	2.29	2.25	2.13	2.55	2.58
24	2.68	1.96	1.55	1.67	1.97	2.32	2.64	2.29	2.24	2.13	2.55	2.65
25	2.67	1.96	1.54	1.69	1.99	2.32	2.64	2.28	2.24	2.13	2.55	2.80
26	2.60	1.94	1.54	1.74	2.01	2.29	2.64	2.26	2.24	2.12	2.58	2.82
27	2.56	1.90	1.53	1.75	2.06	2.26	2.68	2.26	2.24	2.13	2.57	2.84
28	2.54	1.88	1.50	1.76	2.09	2.25	2.65	2.26	2.24	2.15	2.57	2.86
29	2.54	1.86	1.48	1.76	2.09	2.24	2.65	2.27	2.24	2.16	2.57	2.85
30	2.54		1.48	1.76	2.11	2.22	2.64	2.27	2.24	2.19	2.57	2.85
31	2.51		1.49		2.10		2.64	2.28		2.22		2.85
Suma	**86.24**	**62.18**	**50.90**	**48.14**	**58.72**	**66.91**	**73.31**	**74.10**	**68.10**	**66.87**	**72.43**	**82.72**
Media mensual	2.78	2.14	1.64	1.60	1.89	2.23	2.36	2.39	2.27	2.16	2.41	2.67
Máxima	2.92	2.47	1.86	1.76	2.11	2.32	2.68	2.64	2.35	2.24	2.58	2.86
Mínima	2.51	1.86	1.48	1.48	1.76	2.09	2.10	2.26	2.24	2.11	2.25	2.58
Amplitud mensual	0.41	0.61	0.38	0.28	0.35	0.23	0.58	0.38	0.11	0.13	0.33	0.28

LAGO ALUMINE

Nombre del lugar: **ALUMINE** **Territorio de NEUQUEN**

Hidrómetro Nº 87. Tipo "A". Perteneciente a la Dirección de Meteorología, Geofísica e Hidrología.

Fecha en que inician las observaciones: 11 de febrero de 1903. Hora en que se efectúa la observación: 8.00 horas.

DURANTE EL PERIODO 1903 - 1936

Altura máxima. 3.45 Altura mínima. 1.49

Observada ... 23/7/904 Observada ... 9/1/929

AÑO 1936

Máxima anual .. 2.99 Media anual ... 2.21

Mínima anual .. 1.65 Amplitud anual . 1.34

Días	Enero	Febrero	Marzo	Abril	Mayo	Junio	Julio	Agosto	Septiembre	Octubre	Noviembre	Diciembre
1	2.41	1.98	1.75	1.66	1.85	2.32	2.11	2.38	2.21	2.27	2.79	2.88
2	2.40	1.97	1.74	1.66	1.85	2.34	2.10	2.38	2.22	2.28	2.80	2.88
3	2.38	1.96	1.74	1.65	1.86	2.35	2.09	2.37	2.24	2.30	2.82	2.87
4	2.36	1.96	1.73	1.65	1.86	2.36	2.08	2.36	2.25	2.31	2.84	2.86
5	2.35	1.95	1.73	1.66	1.87	2.36	2.07	2.35	2.27	2.33	2.86	2.84
6	2.33	1.95	1.72	1.67	1.88	2.35	2.06	2.34	2.28	2.34	2.87	2.83
7	2.31	1.94	1.72	1.67	1.89	2.34	2.06	2.32	2.29	2.35	2.89	2.81
8	2.30	1.94	1.71	1.68	1.90	2.33	2.05	2.30	2.31	2.37	2.91	2.79
9	2.29	1.93	1.71	1.68	1.91	2.32	2.04	2.29	2.30	2.38	2.99	2.78
10	2.29	1.92	1.70	1.71	1.92	2.31	2.04	2.28	2.29	2.40	2.93	2.76
11	2.28	1.91	1.70	1.74	1.93	2.30	2.05	2.27	2.27	2.42	2.94	2.75
12	2.27	1.91	1.69	1.75	1.94	2.29	2.06	2.25	2.26	2.43	2.95	2.73
13	2.26	1.90	1.69	1.76	1.95	2.28	2.07	2.24	2.25	2.44	2.96	2.71
14	2.25	1.90	1.70	1.76	1.95	2.28	2.09	2.23	2.24	2.46	2.97	2.68
15	2.24	1.89	1.70	1.77	1.96	2.27	2.10	2.21	2.23	2.47	2.97	2.66
16	2.22	1.88	1.70	1.77	1.96	2.25	2.11	2.20	2.22	2.48	2.98	2.64
17	2.20	1.87	1.71	1.78	1.97	2.24	2.13	2.19	2.21	2.49	2.99	2.62
18	2.19	1.86	1.71	1.78	1.98	2.24	2.15	2.20	2.20	2.51	2.99	2.60
19	2.17	1.85	1.70	1.78	1.98	2.22	2.17	2.21	2.20	2.52	2.99	2.57
20	2.15	1.84	1.69	1.79	2.01	2.22	2.18	2.22	2.21	2.53	2.98	2.56
21	2.13	1.83	1.68	1.80	2.03	2.21	2.19	2.23	2.21	2.55	2.98	2.54
22	2.11	1.82	1.67	1.81	2.05	2.20	2.21	2.24	2.22	2.56	2.97	2.52
23	2.10	1.81	1.67	1.82	2.07	2.20	2.22	2.24	2.22	2.58	2.97	2.50
24	2.09	1.81	1.67	1.82	2.10	2.19	2.24	2.23	2.23	2.59	2.96	2.48
25	2.07	1.80	1.66	1.83	2.12	2.18	2.25	2.23	2.23	2.60	2.96	2.47
26	2.06	1.79	1.66	1.83	2.15	2.17	2.27	2.22	2.24	2.62	2.95	2.45
27	2.04	1.78	1.66	1.84	2.18	2.16	2.29	2.21	2.24	2.66	2.94	2.43
28	2.03	1.76	1.65	1.84	2.22	2.14	2.31	2.20	2.25	2.70	2.92	2.41
29	2.02	1.75	1.65	1.84	2.25	2.13	2.34	2.19	2.25	2.73	2.90	2.40
30	2.02		1.65	1.85	2.28	2.12	2.36	2.19	2.26	2.76	2.89	2.38
31	2.01		1.65		2.30		2.37	2.20		2.78		2.36
Suma	**68.53**	**54.46**	**52.51**	**52.65**	**62.17**	**67.67**	**66.86**	**69.97**	**67.30**	**77.21**	**87.86**	**81.76**
Media mensual	2.20	1.88	1.69	1.75	2.01	2.26	2.16	2.26	2.24	2.49	2.93	2.64
Máxima	2.41	1.98	1.75	1.85	2.30	2.36	2.37	2.38	2.31	2.78	2.99	2.88
Mínima	2.01	1.75	1.65	1.65	1.85	2.12	2.04	2.19	2.21	2.27	2.79	2.36
Amp'itud mensual	0.40	0.23	0.10	0.20	0.45	0.24	0.33	0.19	0.10	0.51	0.20	0.52
Normal	2.00	1.75	1.65	1.68	1.90	2.15	2.26	2.21	2.16	2.45	2.64	2.41
Años	**33**	**33**	**33**	**33**	**33**	**33**	**33**	**33**	**33**	**33**	**33**	**33**

LAGO FILOHUAHUM

Nombre del lugar: **FILOHUAHUM** **Territorio de NEUQUEN**

Hidrómetro Nº 93. Tipo "A". Perteneciente a la Dirección de Meteorología, Geofísica e Hidrología.

Fecha en que inician las observaciones: 4 de enero de 1903. Hora en que se efectúa la observación: 8.00 horas.

DURANTE EL PERIODO 1903 - 1936

Altura máxima. 3.25 Altura mínima. 1.01

Observada ... 9/6/906 Observada ... 10/3/914

AÑO 1936

Máxima anual .. 2.29 Media anual ... 1.76

Mínima anual .. 1.40 Amplitud anual . 0.89

Días	Enero	Febrero	Marzo	Abril	Mayo	Junio	Julio	Agosto	Septiembre	Octubre	Noviembre	Diciembre
1	1.88	1.57	1.42	1.46	1.71	1.78	1.63	1.93	1.74	1.80	2.18	2.15
2	1.88	1.57	1.42	1.47	1.70	1.77	1.62	1.91	1.70	1.81	2.19	2.16
3	1.87	1.56	1.42	1.48	1.69	1.77	1.62	1.90	1.74	1.81	2.20	2.15
4	1.86	1.56	1.41	1.48	1.68	1.76	1.61	1.89	1.73	1.82	2.22	2.14
5	1.75	1.55	1.41	1.49	1.67	1.76	1.60	1.88	1.72	1.83	2.23	2.13
6	1.84	1.55	1.41	1.50	1.66	1.75	1.58	1.87	1.72	1.84	2.24	2.13
7	1.83	1.54	1.41	1.51	1.65	1.75	1.57	1.86	1.71	1.85	2.25	2.12
8	1.81	1.53	1.41	1.53	1.64	1.76	1.57	1.85	1.70	1.85	2.26	2.11
9	1.80	1.52	1.41	1.54	1.63	1.77	1.56	1.84	1.69	1.86	2.27	2.10
10	1.80	1.52	1.41	1.55	1.63	1.78	1.58	1.83	1.68	1.87	2.28	2.10
11	1.79	1.51	1.41	1.56	1.62	1.79	1.60	1.82	1.68	1.88	2.29	2.11
12	1.78	1.50	1.41	1.57	1.61	1.80	1.62	1.80	1.67	1.89	2.28	2.11
13	1.77	1.50	1.41	1.58	1.60	1.80	1.64	1.80	1.67	1.90	2.27	2.12
14	1.76	1.49	1.40	1.59	1.61	1.80	1.65	1.81	1.68	1.91	2.27	2.11
15	1.75	1.49	1.40	1.60	1.62	1.81	1.67	1.82	1.69	1.91	2.26	2.13
16	1.75	1.48	1.40	1.60	1.63	1.82	1.68	1.83	1.70	1.92	2.25	2.14
19	1.72	1.46	1.41	1.63	1.65	1.82	1.69	1.82	1.71	1.93	2.24	2.14
18	1.73	1.47	1.41	1.62	1.64	1.81	1.70	1.81	1.72	1.94	2.23	2.13
19	1.73	1.47	1.41	1.62	1.64	1.80	1.72	1.80	1.73	1.95	2.22	2.12
20	1.71	1.46	1.41	1.64	1.67	1.79	1.75	1.79	1.74	1.96	2.21	2.11
21	1.70	1.46	1.41	1.65	1.68	1.79	1.76	1.78	1.76	1.98	2.20	2.10
22	1.69	1.45	1.41	1.66	1.69	1.78	1.78	1.78	1.77	1.99	2.20	2.09
23	1.68	1.45	1.41	1.67	1.70	1.77	1.80	1.77	1.78	2.01	2.19	2.08
24	1.67	1.45	1.42	1.67	1.71	1.76	1.81	1.76	1.79	2.03	2.18	2.08
25	1.67	1.44	1.42	1.68	1.72	1.75	1.82	1.75	1.80	2,04	2.16	2.07
26	1.66	1.44	1.42	1.68	1.73	1.75	1.84	1.74	1.81	2.95	2.15	2.06
27	1.65	1.44	1.42	1.69	1.75	1.74	1.85	1.75	1.81	2.07	2.15	2.05
28	1.64	1.43	1.42	1.70	1.76	1.73	1.87	1.75	1.80	2.08	2.14	2.04
29	1,62	1.43	1.42	1.71	1.77	1.72	1.89	1.76	1.80	2.10	2.13	2.03
30	1.60		1.42	1.72	1.78	1.70	1.91	1.76	1.79	2.11	2.14	2.20
31	1.59		1.42		1.79		1.94	1.74		2.13		2.10
Suma	**54.09**	**43.30**	**43.78**	**47.84**	**52.02**	**53.18**	**52.93**	**56.20**	**52.03**	**60.12**	**66.48**	**65.42**
Media mensual	1.74	1.49	1.41	1.59	1.68	1.77	1.71	1.81	1.74	1.94	2.22	2.11
Máxima	1.88	1.57	1.42	1.72	1.79	1.82	1.94	1.93	1.81	2.13	2.29	2.20
Mínima	1.59	1.43	1.40	1.46	1.60	1.70	1.56	1.74	1.67	1.80	2.13	2.03
Amplitud mensual	0.29	0.14	0.02	0.26	0.19	0.12	0.38	0.19	0.14	0.33	0.16	0.17

LAGO LOLOG

Nombre del lugar: **LOLOG** — **Territorio de NEUQUEN**

Hidrómetro Nº 91. Tipo "A". Perteneciente a la Dirección de Meteorología, Geofísica e Hidrología.

Fecha en que inician las observaciones: 13 de enero de 1903. Hora en que se efectúa la observación: 8.00 horas.

DURANTE EL PERIODO 1903 - 1936

Altura máxima. 3.45 — Observada ... 9/7/922

Altura mínima. 1.16 — Observada ... 1/3/913

AÑO 1936

Máima anual .. 2.20 — Mínima anual .. 1.53

Media anual ... 1.85 — Amplitud anual . 0.67

Días	Enero	Febrero	Marzo	Abril	Mayo	Junio	Julio	Agosto	Septiembre	Octubre	Noviembre	Diciembre
1	2.14	1.75	1.60	1.57	1.64	1.93	1.93	2.06	1.82	1.72	2.09	1.91
2	2.09	1.75	1.60	1.57	1.66	1.93	1.93	2.06	1.82	1.72	2.10	1.92
3	2.07	1.75	1.60	1.58	1.67	1.93	1.94	2.05	1.82	1.71	2.08	1.92
4	2.08	1.74	1.61	1.58	1.69	1.94	1.95	2.02	1.81	1.72	2.06	1.92
5	2.08	1.73	1.61	1.57	1.70	1.95	1.97	2.01	1.82	1.70	2.06	1.90
6	2.07	1.73	1.59	1.57	1.71	1.95	2.00	1.98	1.81	1.69	2.05	1.89
7	2.05	1.72	1.59	1.57	1.71	1.95	2.05	1.96	1.81	1.69	2.03	1.87
8	2.01	1.70	1.60	1.56	1.72	1.95	2.09	1.96	1.80	1.68	2.02	1.87
9	2.00	1.71	1.59	1.56	1.72	1.94	2.11	1.94	1.80	1.66	2.00	1.87
10	2.00	1.70	1.59	1.57	1.73	1.93	2.15	1.93	1.78	1.65	2.00	1.86
11	1.97	1.70	1.58	1.59	1.75	1.93	2.18	1.91	1.79	1.63	2.01	1.86
12	1.93	1.70	1.58	1.59	1.77	1.93	2.20	1.90	1.79	1.63	2.00	1.87
13	1.91	1.69	1.56	1.60	1.78	1.94	2.20	1.91	1.79	1.63	2.00	1.85
14	1.90	1.68	1.56	1.61	1.78	1.96	2.20	1.92	1.78	1.64	2.00	1.84
15	1.91	1.69	1.55	1.63	1.78	1.99	2.18	1.91	1.77	1.64	1.99	1.83
16	1.89	1.69	1.55	1.65	1.79	1.99	2.19	1.90	1.78	1.65	1.98	1.81
17	1.88	1.68	1.55	1.64	1.81	2.03	2.17	1.90	1.77	1.67	2.00	1.80
18	1.88	1.67	1.54	1.64	1.85	2.05	2.16	1.90	1.79	1.68	2.00	1.80
19	1.87	1.65	1.54	1.63	1.87	2.07	2.15	1.91	1.81	1.70	2.03	1.79
20	1.87	1.65	1.54	1.64	1.88	2.08	2.15	1.91	1.83	1.76	2.05	1.78
21	1.88	1.64	1.54	1.65	1.88	2.08	2.14	1.89	1.84	1.79	2.04	1.78
22	1.86	1.62	1.54	1.63	1.87	2.07	2.15	1.87	1.84	1.82	2.05	1.79
23	1.85	1.62	1.53	1.62	1.86	2.07	2.14	1.86	1.82	1.85	2.04	1.79
24	1.82	1.61	1.53	1.61	1.85	2.09	2.13	1.85	1.79	1.88	2.01	1.81
25	1.80	1.61	1.54	1.61	1.85	2.06	2.15	1.86	1.77	1.91	2.00	1.83
26	1.80	1.61	1.54	1.62	1.85	2.04	2.13	1.87	1.74	1.93	1.98	1.85
27	1.79	1.60	1.55	1.63	1.86	2.00	2.12	1.87	1.75	1.95	1.95	1.87
28	1.78	1.61	1.57	1.63	1.88	1.98	2.10	1.86	1.74	1.99	1.93	1.86
29	1.76	1.60	1.56	1.63	1.89	1.95	2.10	1.85	1.73	2.03	1.91	1.86
30	1.75		1.56	1.64	1.91	1.95	2.08	1.83	1.72	2.07	1.91	1.85
31	1.75		1.57		1.92		2.06	1.82		2.09		1.83
Suma	**59.44**	**48.60**	**48.55**	**48.19**	**55.63**	**59.66**	**65.20**	**59.47**	**53.73**	**54.88**	**60.37**	**57.28**
Media normal	1.92	1.68	1.57	1.61	1.69	1.99	2.10	1.92	1.79	1.77	2.01	1.85
Máxima	2.14	1.75	1.61	1.65	1.92	2.09	2.20	2.06	1.84	2.09	2.10	1.92
Mínima	1.75	1.60	1.53	1.56	1.64	1.93	1.93	1.82	1.70	1.63	1.91	1.78
Amplitud mensual	0.39	0.15	0.08	0.09	0.28	0.16	0.27	0.24	0.14	0.46	0.19	0.14
Normal	1.74	1.53	1.44	1.52	1.82	2.13	2.24	2.11	2.05	2.05	2.05	1.98
Años	33	34	34	34	34	34	34	34	34	34	34	34

LAGO HUECHULAFQUEN

Nombre del lugar: **HUECHULAFQUEN** **Territorio de NEUQUEN**

Hidrómetro Nº 90. Tipo "A". Perteneciente a la Dirección de Meteorología, Geofísica e Hidrología.

Fecha en que inician las observaciones: 21 de enero de 1903. Hora en que se efectúa la observación: 8.00 horas.

DURANTE EL PERIODO 1903 - 1936 **AÑO 1936**

Altura máxima. 3.70 Altura mínima. 1.27

Observada ... 29/7/911 Observada ... 23/3/919

Días	Enero	Febrero	Marzo	Abril	Mayo	Junio	Julio	Agosto	Septiembre	Octubre	Noviembre	Diciembre
1				0.79	1.10	1.24	1.19	1.41	1.57	1.13	1.27	1.43
2				0.80	1.09	1.24	1.18	1.40	1.53	1.17	1.26	1.45
3				0.80	1.07	1.25	1.17	1.40	1.50	1.25	1.25	1.47
4				0.81	1.05	1.26	1.15	1.39	1.48	1.26	1.24	1.47
5				0.83	1.05	1.27	1.15	1.39	1.47	1.27	1.23	1.48
6				0.85	1.05	1.27	1.14	1.37	1.45	1.29	1.25	1.48
7				0.86	1.07	1.27	1.12	1.38	1.42	1.30	1.27	1.47
8				0.89	1.07	1.25	1.10	1.37	1.41	1.28	1.30	1.46
9				0.90	1.09	1.25	1.12	1.36	1.40	1.26	1.33	1.45
10				0.92	1.10	1.25	1.11	1.36	1.38	1.25	1.36	1.44
11				0.94	1.10	1.24	1.09	1.37	1.36	1.26	1.40	1.43
12				0.95	1.10	1.24	1.05	1.35	1.34	1.25	1.42	1.42
13				0.96	1.09	1.25	1.00	1.35	1.33	1.24	1.43	1.42
14				0.97	1.08	1.26	0.98	1.36	1.31	1.25	1.44	1.41
15				0.98	1.07	1.26	0.97	1.34	1.30	1.26	1.45	1.40
16				0.99	1.05	1.27	1.00	1.35	1.29	1.25	1.46	1.42
17				0.99	1.06	1.28	1.05	1.37	1.27	1.24	1.48	1.43
18				0.98	1.08	1.29	1.07	1.38	1.25	1.23	1.49	1.42
19				0.98	1.10	1.30	1.10	1.40	1.23	1.22	1.47	1.40
20				0.99	1.11	1.31	1.11	1.40	1.20	1.23	1.45	1.39
21				0.99	1.12	1.29	1.12	1.41	1.18	1.25	1.44	1.39
22				1.00	1.14	1.27	1.14	1.41	1.17	1.26	1.42	1.37
23				1.00	1.15	1.26	1.16	1.43	1.16	1.27	1.40	1.38
24				1.05	1.18	1.25	1.22	1.44	1.15	1.28	1.39	1.36
25				1.06	1.20	1.24	1.35	1.45	1.17	1.29	1.37	1.37
26			0.83	1.08	1.21	1.23	1.50	1.47	1.15	1.30	1.35	1.39
27			0.78	1.10	1.23	1.23	1.47	1.48	1.14	1.29	1.36	1.37
28			0.78	1.10	1.25	1.23	1.46	1.50	1.17	1.28	1.37	1.35
29			0.80	1.10	1.25	1.22	1.44	1.52	1.17	1.27	1.38	1.35
30			0.78	1.10	1.25	1.22	1.40	1.55	1.11	1.28	1.39	1.34
31			0.79		1.24		1.41	1.57		1.29		1.34
Suma				**28.76**	**34.80**	**37.69**	**36.52**	**43.73**	**39.06**	**38.95**	**41.10**	**43.75**
Media mensual				0.96	1.12	1.26	1.18	1.41	1.30	1.26	1.37	1.41
Máxima				1.10	1.25	1.31	1.50	1.57	1.57	1.30	1.49	1.48
Mínima				0.79	1.05	1.22	0.97	1.34	1.11	1.13	1.23	1.34
Amplitud mensual				0.31	0.20	0.09	0.53	0.23	0.46	0.17	0.26	0.14
Normal				1.61	1.92	2.14	2.19	2.04	1.98	2.05	2.14	2.09
Años				**34**	**33**	**32**	**32**	**32**	**32**	**33**	**33**	**32**

LAGO QUILLEN

Nombre del lugar: **QUILLEN** **Territorio de NEUQUEN**

Hidrómetro Nº 88. Tipo "A". Perteneciente a la Dirección de Meteorología, Geofísica e Hidrología.

Fecha en que inician las observaciones: 4 de mayo de 1903. Hora en que se efectúa la observación: 8.00 horas.

DURANTE EL PERIODO 1903 - 1936

Altura máxima. 3.87 Observada ... 26/7/918

Altura mínima . 1.50 Observada ... 23/3/929

AÑO 1936

Máxima anual .. 2.76 Mínima anual .. 1.74

Media anual ... 2.01 Amplitud anual . 1.02

Días	Enero	Febrero	Marzo	Abril	Mayo	Junio	Julio	Agosto	Septiembre	Octubre	Noviembre	Diciembre
1	2.42	2.04	1.85	1.79	2.01	2.40	2.24	2.66	2.37	2.24	2.64	2.68
2	2.41	2.04	1.85	1.78	2.00	2.33	2.22	2.61	2.40	2.29	2.64	2.56
3	2.40	2.03	1.85	1.76	2.00	2.25	2.20	2.56	2.44	2.33	2.61	2.55
4	2.40	2.03	1.85	1.75	2.00	2.40	2.14	2.50	2.48	2.38	2.61	2.51
5	2.40	2.01	1.84	1.75	2.01	2.69	2.10	2.44	2.52	2.42	2.61	2.47
6	2.38	2.01	1.84	1.76	2.02	2.68	2.10	2.41	2.56	2.36	2.59	2.41
7	2.35	2.00	1.84	1.76	2.02	2.68	2.04	2.39	2.53	2.32	2.58	2.38
8	2.32	1.99	1.83	1.85	2.06	2.65	2.04	2.36	2.50	2.28	2.58	2.37
9	2.30	1.99	1.83	1.92	2.08	2.64	2.00	2.33	2.48	2.25	2.58	2.36
10	2.30	1.98	1.83	1.95	2.06	2.62	2.00	2.29	2.46	2.23	2.52	2.33
11	2.27	1.98	1.82	2.02	2.05	2.60	2.02	2.24	2.38	2.22	2.52	2.30
12	2.26	1.97	1.82	2.14	2.04	2.60	2.02	2.20	2.31	2.21	2.52	2.35
13	2.26	1.97	1.82	2.07	2.03	2.60	2.09	2.16	2.30	2.20	2.52	2.38
14	2.25	1.96	1.81	2.00	2.02	2.59	2.17	2.13	2.30	2.20	2.58	2.32
15	2.25	1.96	1.81	1.98	2.02	2.59	2.26	2.10	2.30	2.26	2.58	2.28
16	2.23	1.95	1.80	1.98	2.01	2.58	2.45	2.10	2.30	2.28	2.61	2.26
17	2.22	1.95	1.79	1.98	2.04	2.54	2.55	2.11	2.25	2.29	2.61	2.24
18	2.21	1.94	1.79	2.02	2.04	2.51	2.66	2.14	2.20	2.32	2.58	2.22
19	2.20	1.93	1.78	2.01	2.10	2.49	2.68	2.18	2.25	2.38	2.58	2.22
20	2.17	1.93	1.77	2.04	2.10	2.47	2.68	2.19	2.27	2.38	2.55	2.20
21	2.15	1.92	1.77	2.04	2.18	2.46	2.68	2.20	2.38	2.34	2.55	2.19
22	2.10	1.92	1.75	2.04	2.34	2.43	2.67	2.22	2.36	2.35	2.50	2.23
23	2.09	1.91	1.75	2.03	2.41	2.40	2.66	2.23	2.34	2.37	2.48	2.27
24	2.09	1.89	1.75	2.01	2.55	2.36	2.60	2.23	2.32	2.39	2.45	2.27
25	2.08	1.88	1.75	2.04	2.56	2.33	2.60	2.24	2.32	2.41	2.41	2.28
26	2.08	1.88	1.75	2.05	2.57	2.30	2.70	2.25	2.31	2.44	2.37	2.28
27	2.07	1.87	1.74	2.03	2.48	2.26	2.70	2.26	2.30	2.50	2.38	2.28
28	2.06	1.86	1.74	2.03	2.48	2.26	2.76	2.28	2.27	2.52	2.36	2.26
29	2.06	1.85	1.75	2.03	2.55	2.25	2.76	2.30	2.23	2.58	2.34	2.26
30	2.05		1.77	2.02	2.55	2.24	2.68	2.31	2.20	2.61	2.38	2.24
31	2.04		1.79		2.47		2.68	2.33		2.64		2.19
Suma	**68.87**	**56.64**	**55.73**	**58.63**	**67.85**	**74.20**	**74.15**	**70.95**	**70.63**	**72.99**	**75.83**	**72.14**
Media mensual	2.22	1.95	1.80	1.95	2.19	2.47	2.39	2.29	2.35	2.35	2.53	2.33
Máxima	2.42	2.04	1.85	2.04	2.57	2.69	2.76	2.66	2.56	2.64	2.64	2.68
Mínima	2.04	1.85	1.74	1.75	2.00	2.24	2.00	2.10	2.20	2.20	2.34	2.19

LAGO MELIQUINA

Nombre del lugar: **MELIQUINA** **Territorio de NEUQUEN**

Hidrómetro Nº 92. Tipo "A". Perteneciente a la Dirección de Meteorología, Geofísica e Hidrología.

Fecha en que inician las observaciones: 8 de enero de 1903. Hora en que se efectúa la observación: 8.00 horas.

DURANTE EL PERIODO 1903 - 1936

Altura máxima. 3.24 Altura mínima. 0.91

Observada ... 24/7/904 Observada ... 28/2/914

AÑO 1936

Máxima anual .. 2.17 Media anual ... 1.60

Mínima anual .. 1.20 Amplitud anual . 0.97

Días	Enero	Febrero	Marzo	Abril	Mayo	Junio	Julio	Agosto	Septiembre	Octubre	Noviembre	Diciembre
1	1.70	1.40	1.24	1.26	1.43	1.58	1.53	1.78	1.60	1.62	2.13	2.04
2	1.69	1.39	1.23	1.26	1.44	1.57	1.51	1.76	1.61	1.63	2.15	2.05
3	1.68	1.38	1.23	1.25	1.45	1.56	1.48	1.74	1.63	1.64	2.16	2.04
4	1.67	1.37	1.23	1.25	1.47	1.55	1.45	1.72	1.65	1.65	2.15	2.02
5	1.66	1.36	1.22	1.26	1.49	1.56	1.42	1.70	1.67	1.64	2.14	2.00
6	1.65	1.35	1.22	1.27	1.51	1.57	1.41	1.68	1.68	1.65	2.15	1.99
7	1.64	1.34	1.22	1.28	1.53	1.58	1.40	1.66	1.69	1.66	2.16	1.98
8	1.63	1.33	1.22	1.29	1.55	1.59	1.39	1.64	1.68	1.67	2.17	1.97
9	1.62	1.32	1.22	1.30	1.57	1.60	1.38	1.62	1.67	1.68	2.16	1.96
10	1.61	1.31	1.21	1.32	1.59	1.61	1.40	1.60	1.66	1.67	2.15	1.95
11	1.60	1.30	1.21	1.34	1.58	1.62	1.42	1.57	1.65	1.66	2.14	1.94
12	1.60	1.29	1.21	1.36	1.57	1.63	1.44	1.55	1.64	1.65	2.13	1.95
13	1.59	1.28	1.21	1.39	1.55	1.64	1.46	1.53	1.63	1.66	2.12	1.96
14	1.58	1.27	1.20	1.42	1.54	1.65	1.48	1.50	1.62	1.65	2.11	1.97
15	1.57	1.27	1.20	1.44	1.53	1.66	1.50	1.48	1.61	1.66	2.10	1.96
16	1.56	1.26	1.21	1.46	1.54	1.66	1.53	1.46	1.60	1.67	2.09	1.95
17	1.55	1.26	1.21	1.47	1.55	1.65	1.56	1.48	1.59	1.68	2.10	1.94
18	1.54	1.26	1.22	1.49	1.56	1.64	1.60	1.49	1.58	1.69	2.11	1.93
19	1.53	1.26	1.22	1.50	1.57	1.65	1.65	1.48	1.59	1.81	2.12	1.92
20	1.52	1.26	1.22	1.52	1.58	1.66	1.68	1.47	1.61	1.83	2.11	1.91
21	1.51	1.25	1.22	1.51	1.59	1.67	1.70	1.48	1.62	1.89	2.10	1.92
22	1.50	1.25	1.23	1.50	1.60	1.67	1.72	1.49	1.63	1.91	2.09	1.93
23	1.49	1.25	1.23	1.49	1.61	1.66	1.73	1.50	1.64	1.93	2.08	1.94
24	1.48	1.25	1.23	1.48	1.62	1.66	1.74	1.51	1.65	1.96	2.07	1.95
25	1.47	1.25	1.23	1.47	1.63	1.65	1.75	1.52	1.66	1.98	2.06	1.94
26	1.46	1.25	1.24	1.46	1.64	1.65	1.76	1.53	1.65	1.99	2.05	1.93
27	1.45	1.24	1.24	1.45	1.63	1.64	1.77	1.54	1.64	2.02	2.04	1.92
28	1.44	1.24	1.24	1.44	1.62	1.60	1.78	1.55	1.63	2.07	2.03	1.91
29	1.43	1.24	1.24	1.43	1.61	1.58	1.79	1.56	1.62	2.07	2.02	1.90
30	1.42		1.25	1.42	1.60	1.55	1.80	1.57	1.61	2.08	2.03	1.89
31	1.41		1.26		1.59		1.79	1.59		2.11		1.88
Suma	**48.25**	**37.48**	**37.96**	**41.78**	**48.34**	**48.56**	**49.02**	**48.75**	**49.01**	**55.48**	**63.22**	**60.54**
Media mensual	1.56	1.29	1.22	1.39	1.56	1.62	1.58	1.57	1.63	1.79	2.11	1.95
Máxima	1.80	1.50	1.26	1.52	1.64	1.67	1.80	1.78	1.69	2.11	2.17	2.05
Mínima	1.51	1.24	1.20	1.25	1.43	1.55	1.38	1.46	1.58	1.62	2.02	1.88
Amplitud mensual	0.29	0.26	0.06	0.27	0.21	0.12	0.42	0.32	0.11	0.49	0.15	0.17
Normal	1.40	1.28	1.23	1.37	1.59	1.73	1.44	1.68	1.67	1.84	1.96	1.81
Años	28	28	28	28	28	28	28	27	27	27	27	27

AÑO 1936

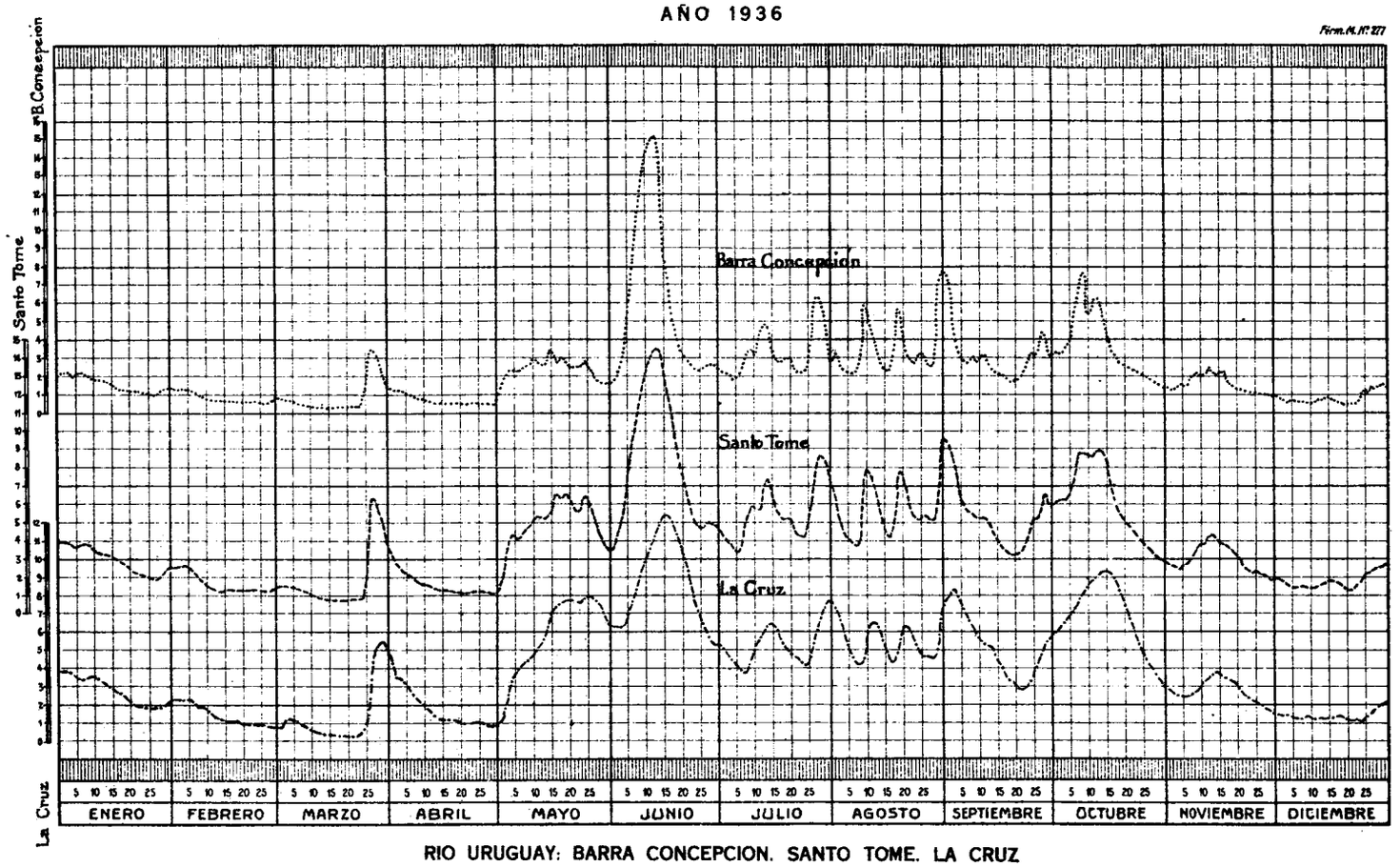

RIO URUGUAY: BARRA CONCEPCION. SANTO TOME. LA CRUZ

AÑO 1936

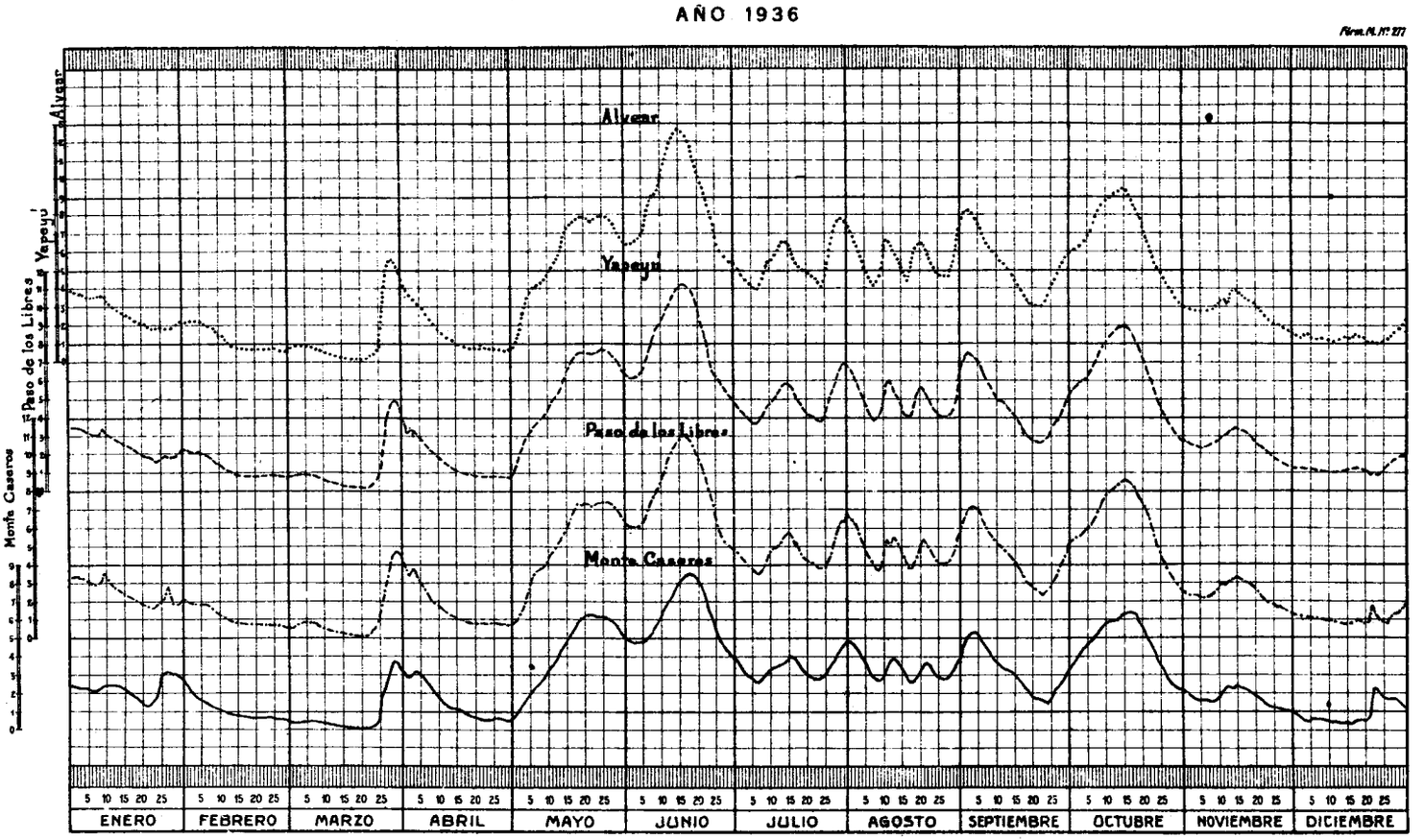

RIO URUGUAY: ALVEAR. YAPEYU. PASO DE LOS LIBRES. MONTE CASEROS

AÑO 1936

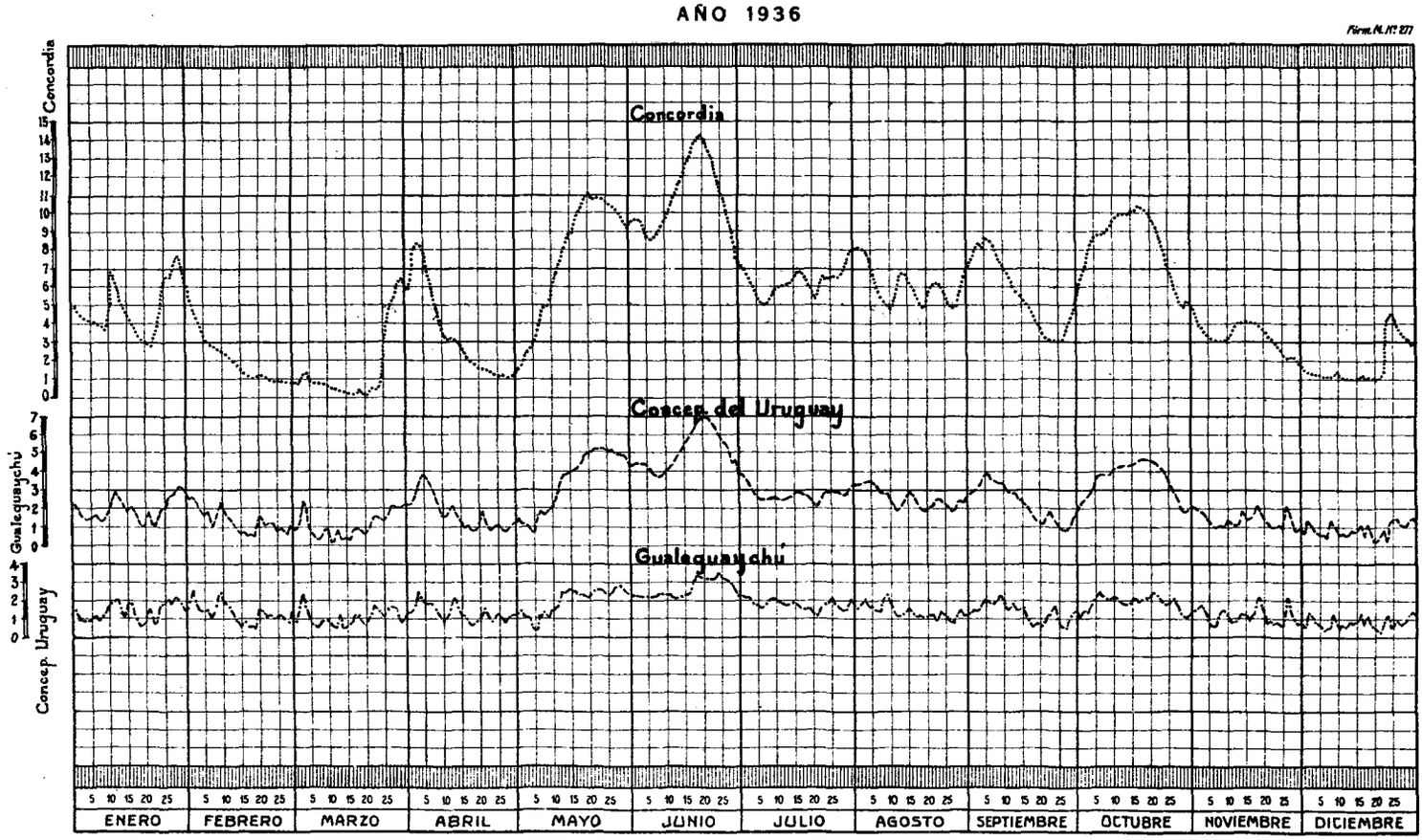

RIO URUGUAY: CONCORDIA. CONCEPCION DEL URUGUAY. GUALEGUAYCHU

AÑO 1936

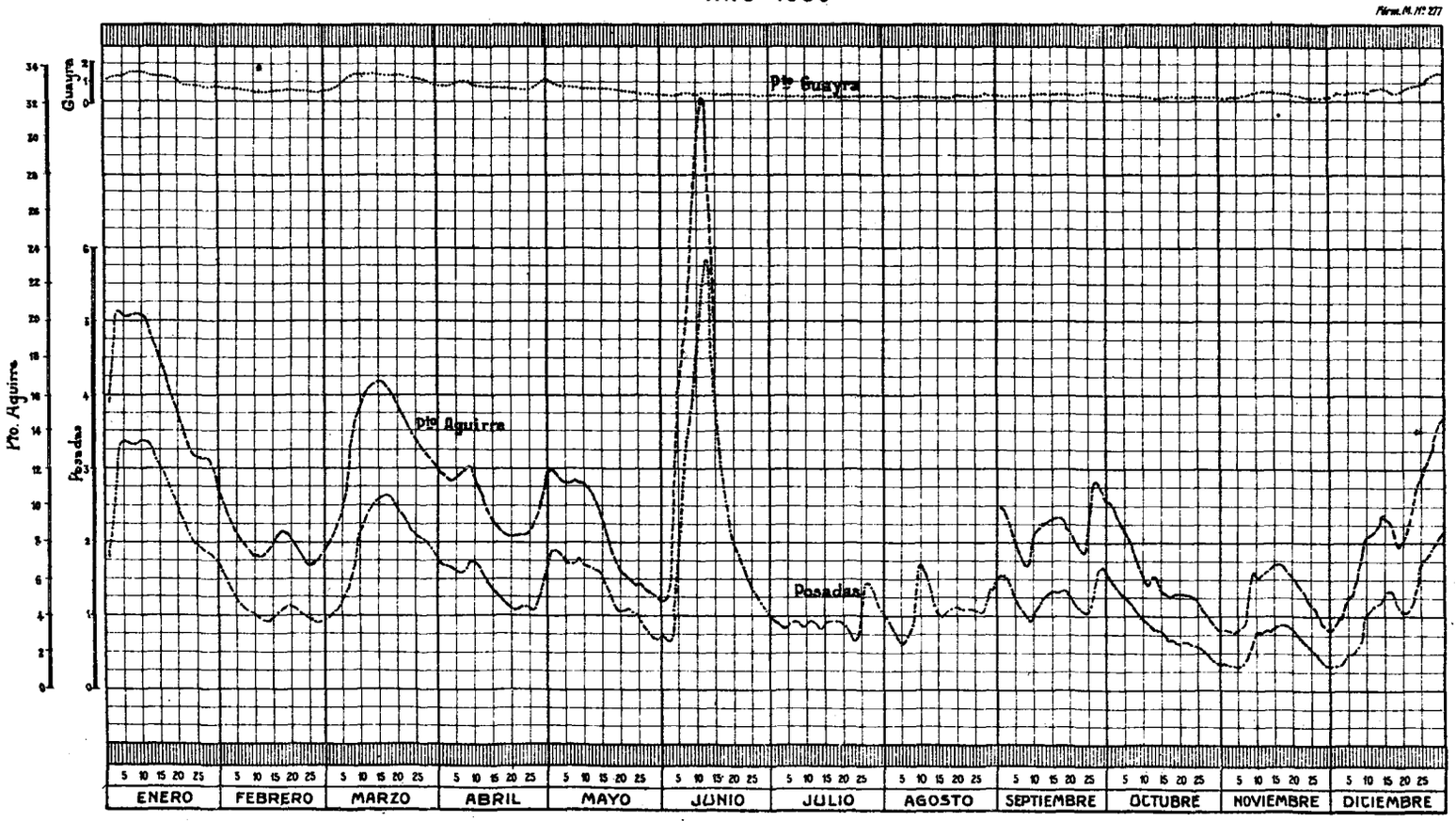

RIO PARANA: PUERTO GUAYRA. PUERTO AGUIRRE. POSADAS

AÑO 1936

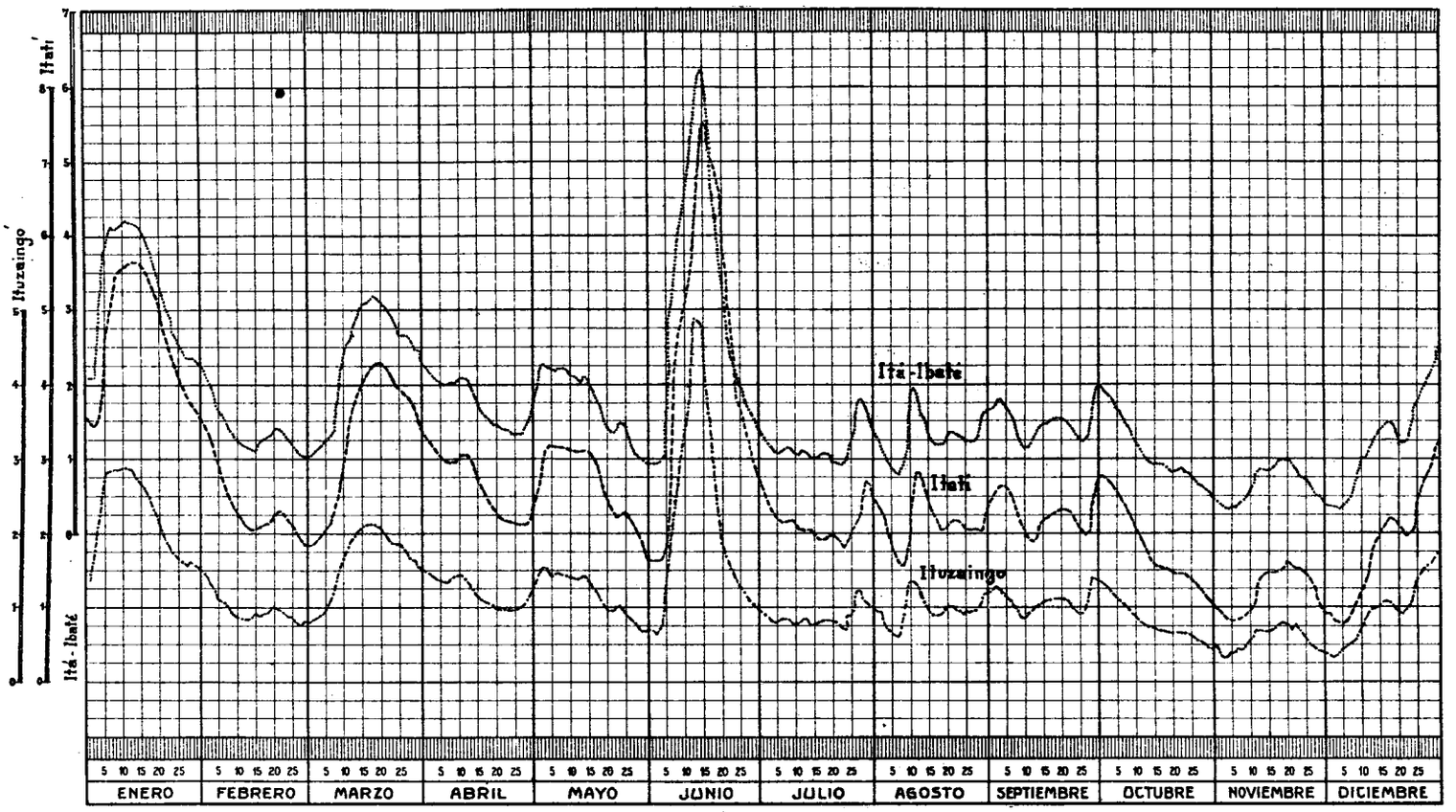

RIO PARANA: ITATI. ITA-IBATE. ITUZAINGO

AÑO 1936

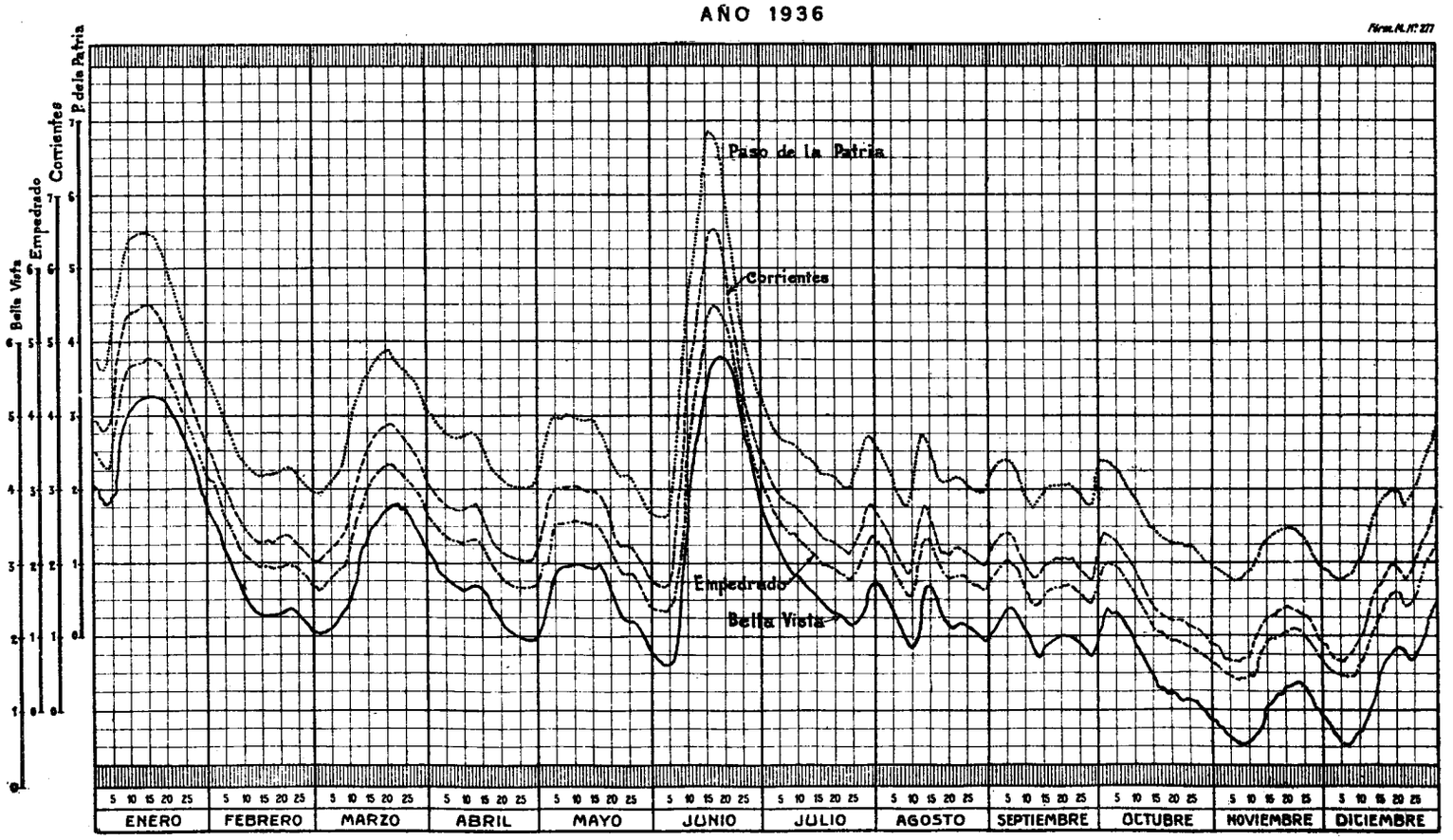

RIO PARANA: PASO DE LA PATRIA. CORRIENTES. EMPEDRADO. BELLA VISTA

AÑO 1936

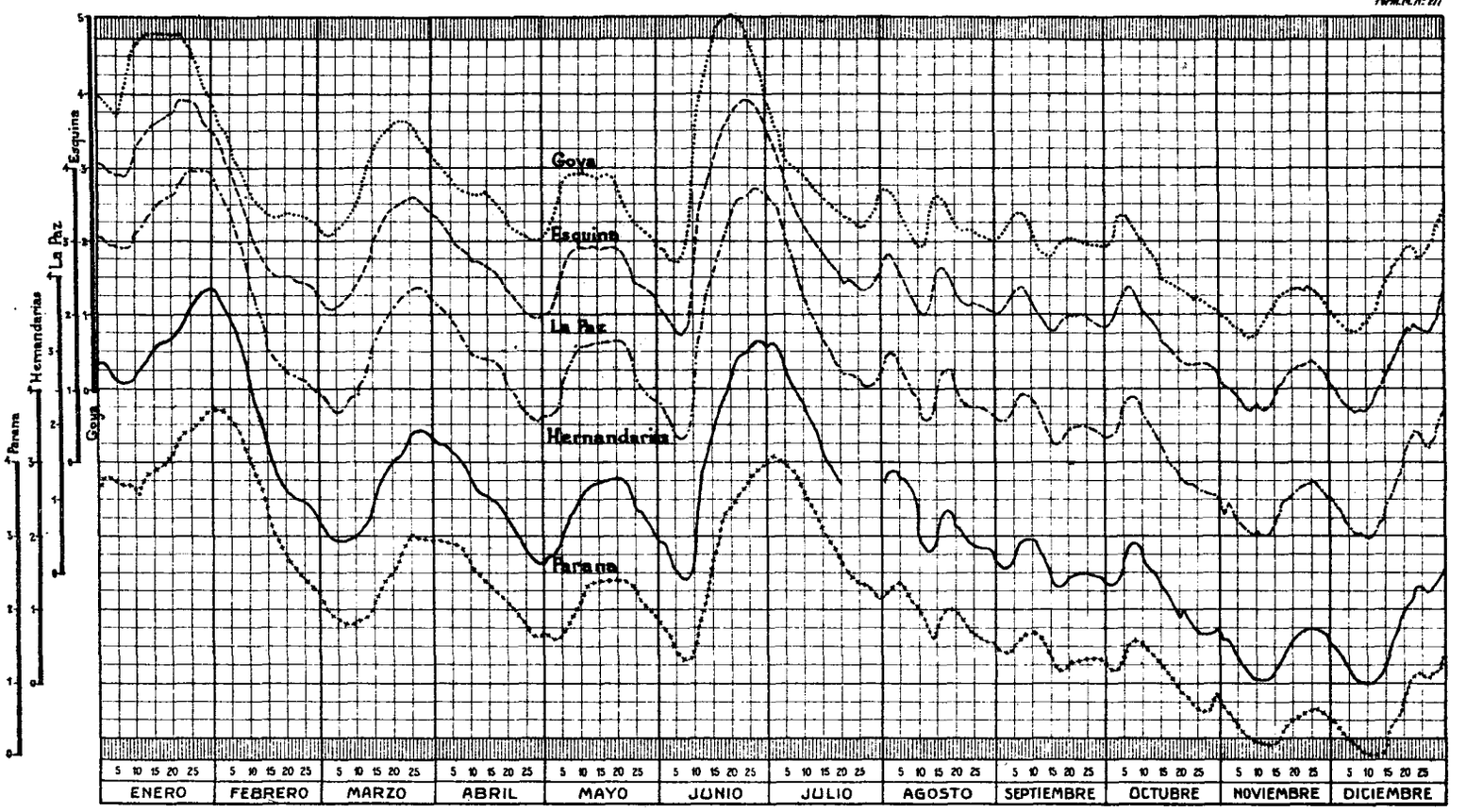

RIO PARANA: GOYA. ESQUINA. LA PAZ. HERNANDARIAS. PARANA

AÑO 1936

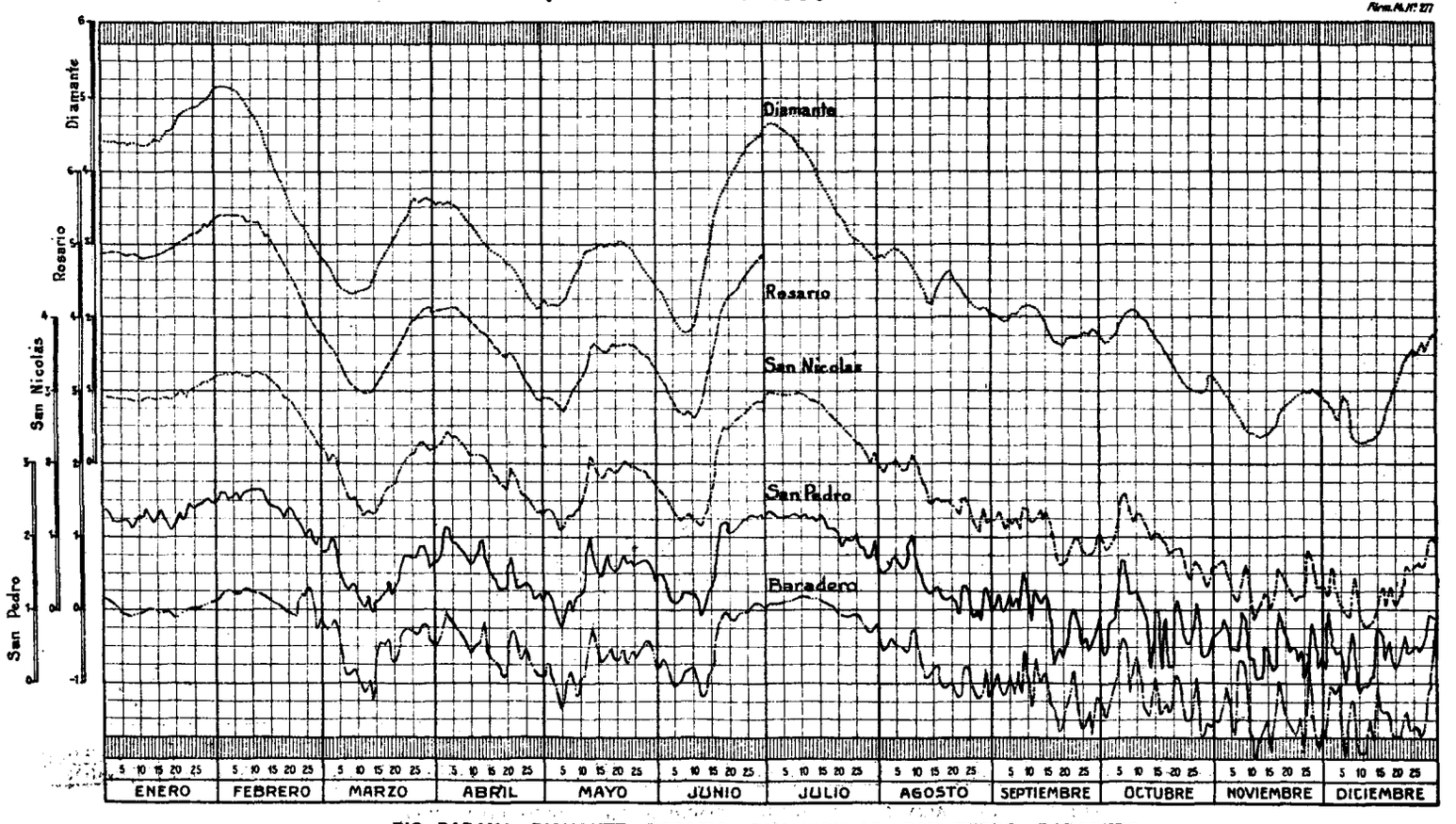

RIO PARANA: DIAMANTE. ROSARIO. SAN NICOLAS. SAN PEDRO. BARADERO

AÑO 1936

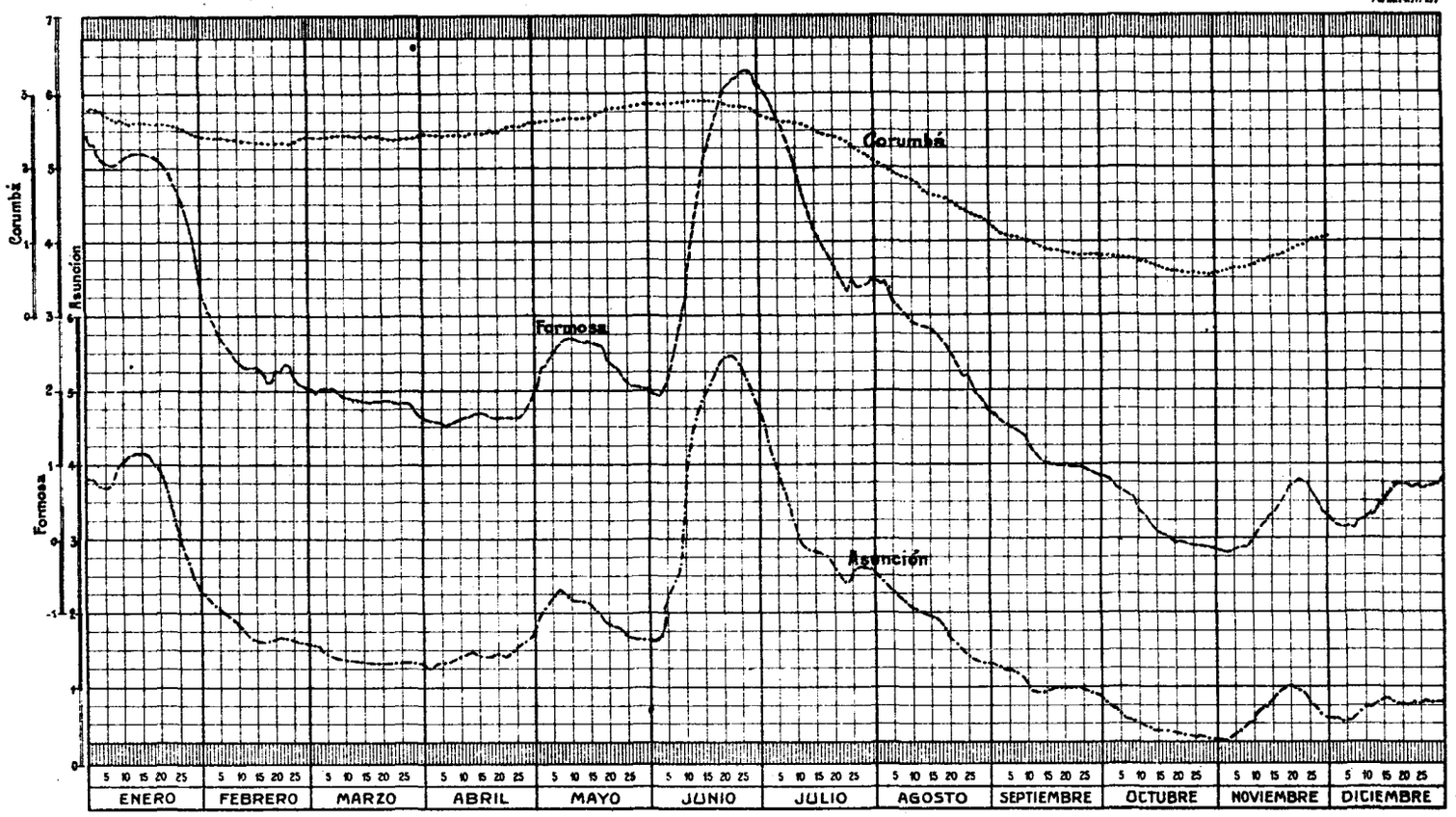

RIO PARAGUAY: CORUMBA. FORMOSA. ASUNCION

AÑO 1936

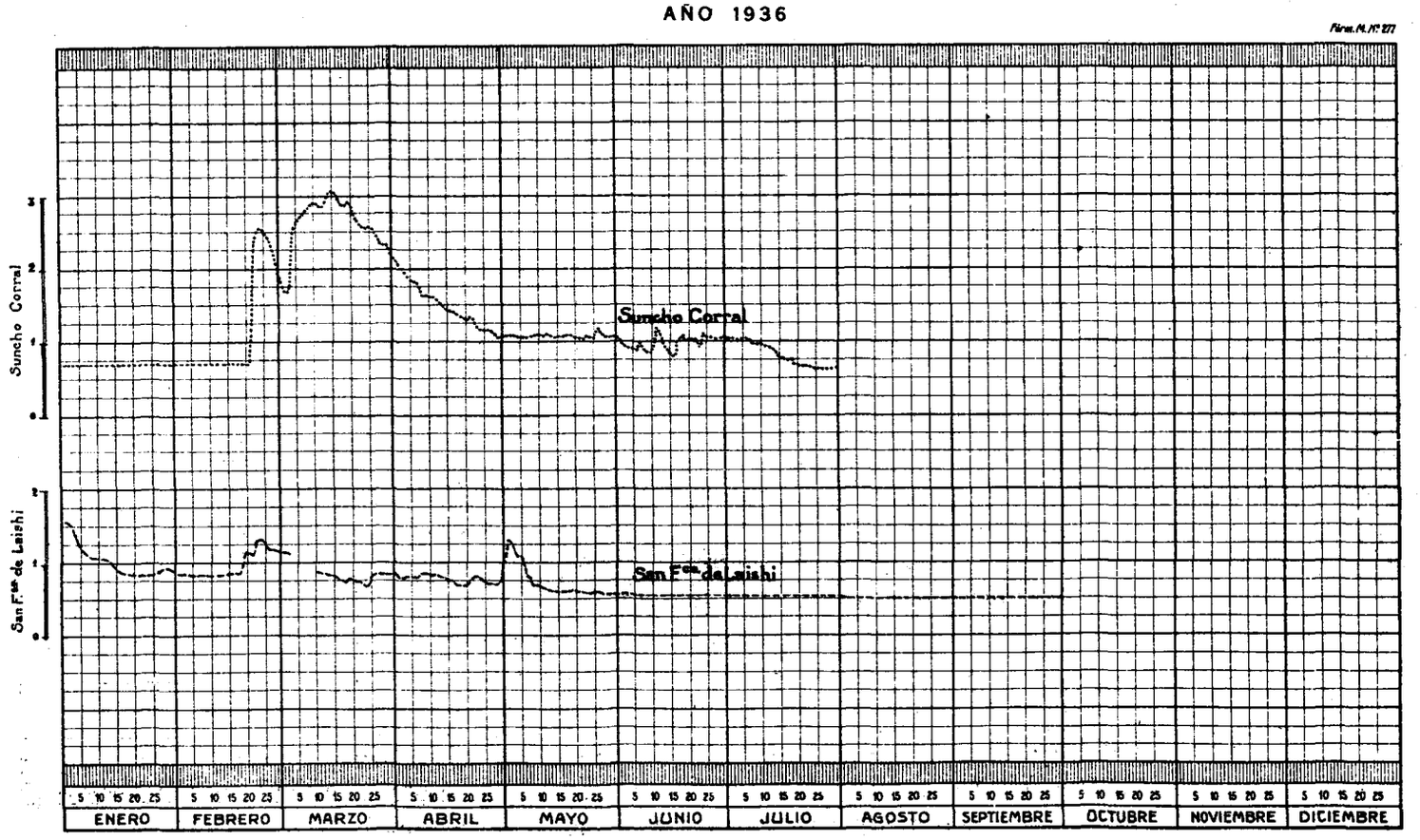

RIO SALADO: SUNCHO CORRAL. SAN FRANCISCO DE LAISHI

AÑO 1936

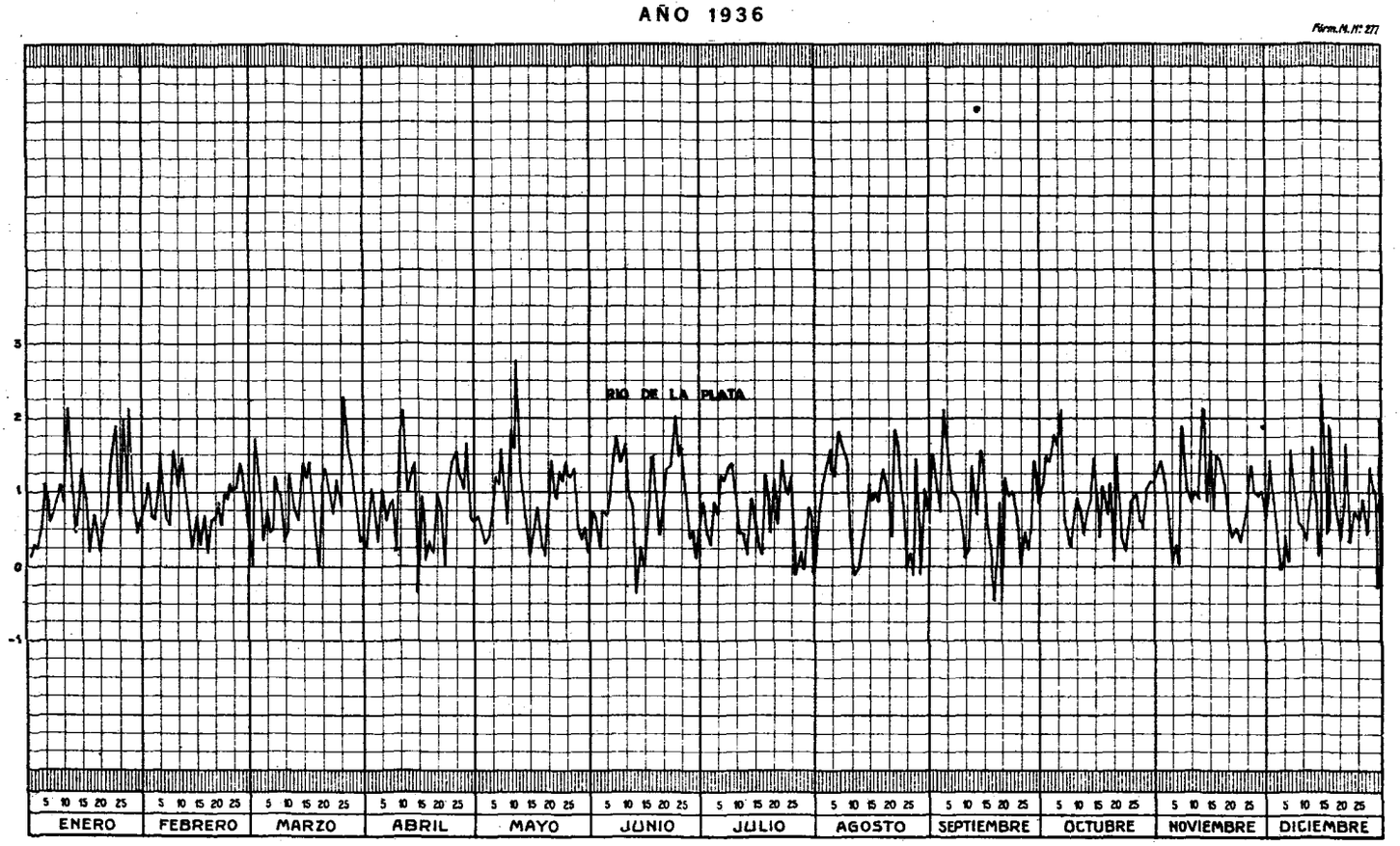

RIO DE LA PLATA: CAPITAL FEDERAL

AÑO 1936

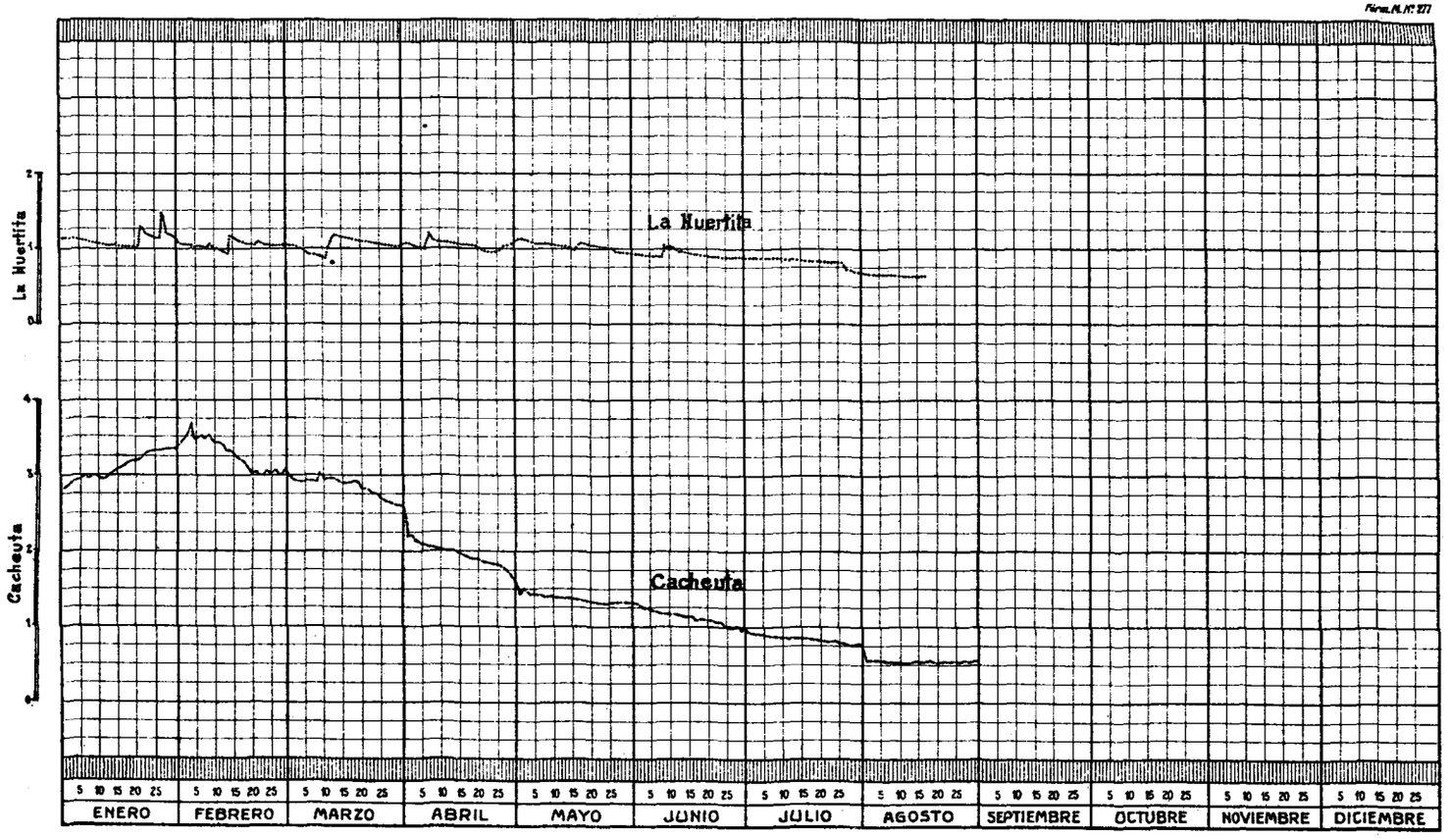

RIO QUINES: LA HUERTITA RIO MENDOZA: CACHEUTA

AÑO 1936

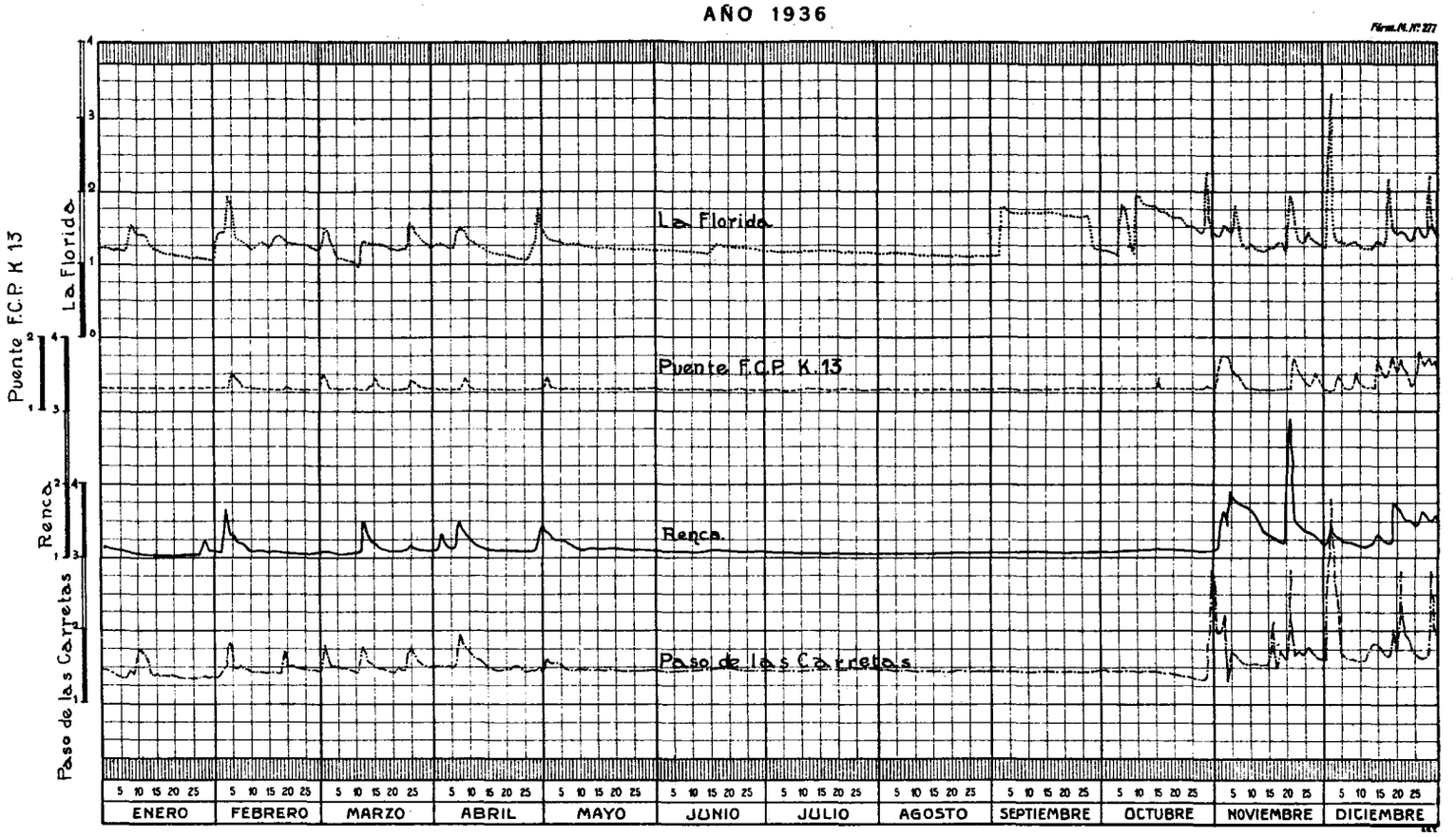

RIO QUINTO: LA FLORIDA. PASO DE LAS CARRETAS. PUENTE F. C. P. (KM. 13). RIO CONLARA: RENCA

AÑO 1936

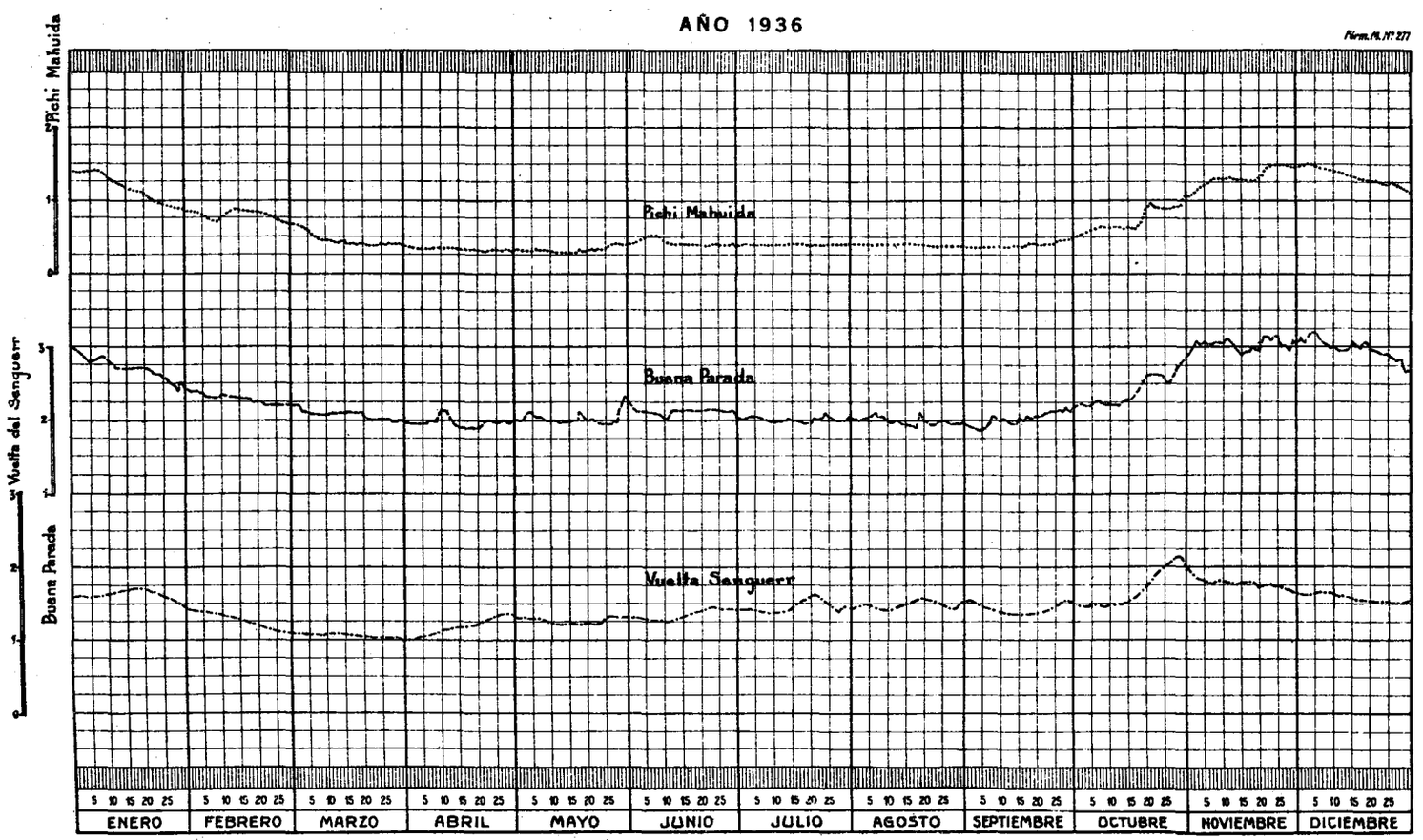

RIO COLORADO: PICHI MAHUIDA. BUENA PARADA RIO SENGUERR: VUELTA SENGUERR

AÑO 1936

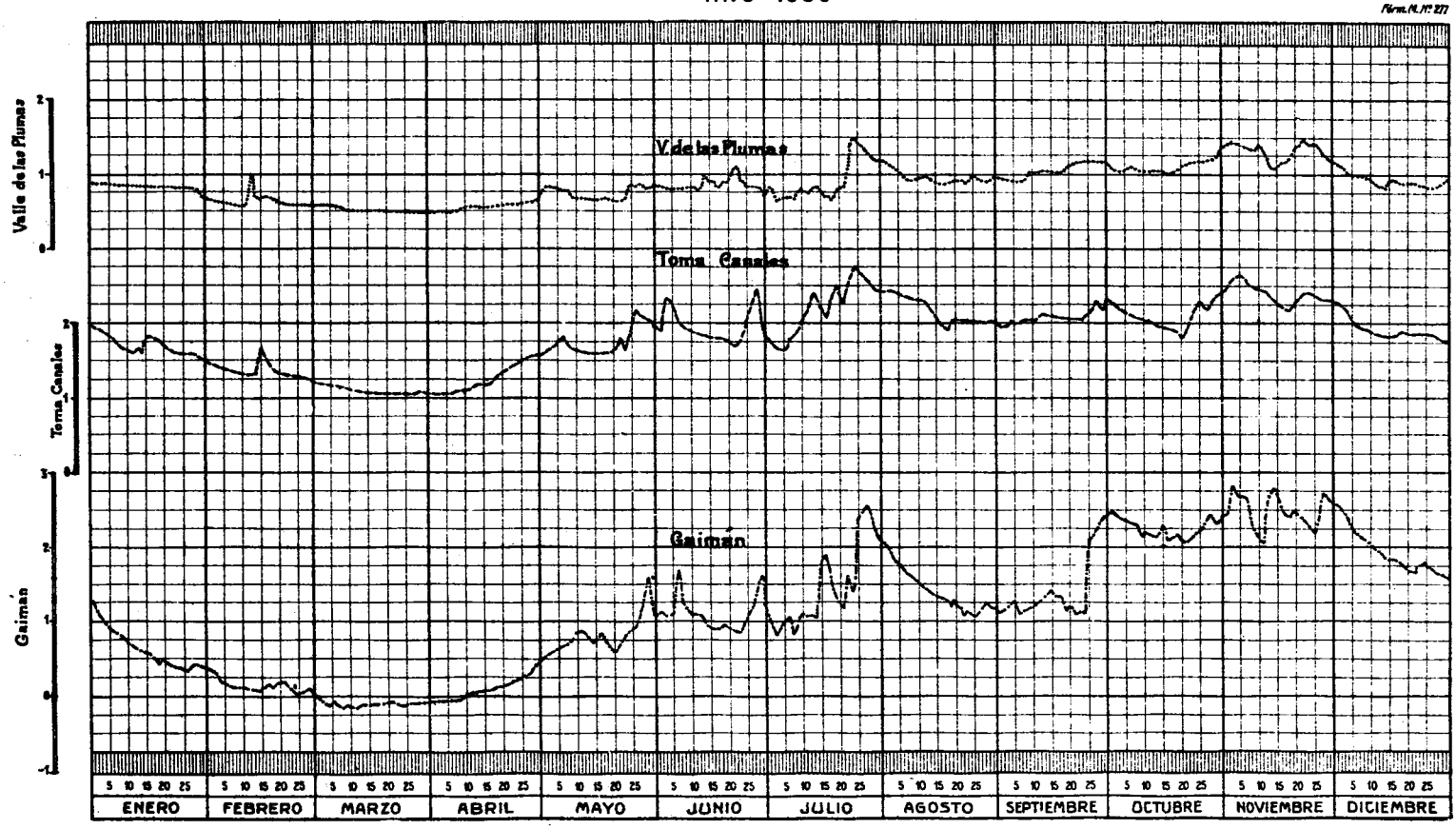

RIO CHUBUT: VALLE DE LAS PLUMAS. TOMA CANALES. GAIMAN

AÑO 1936

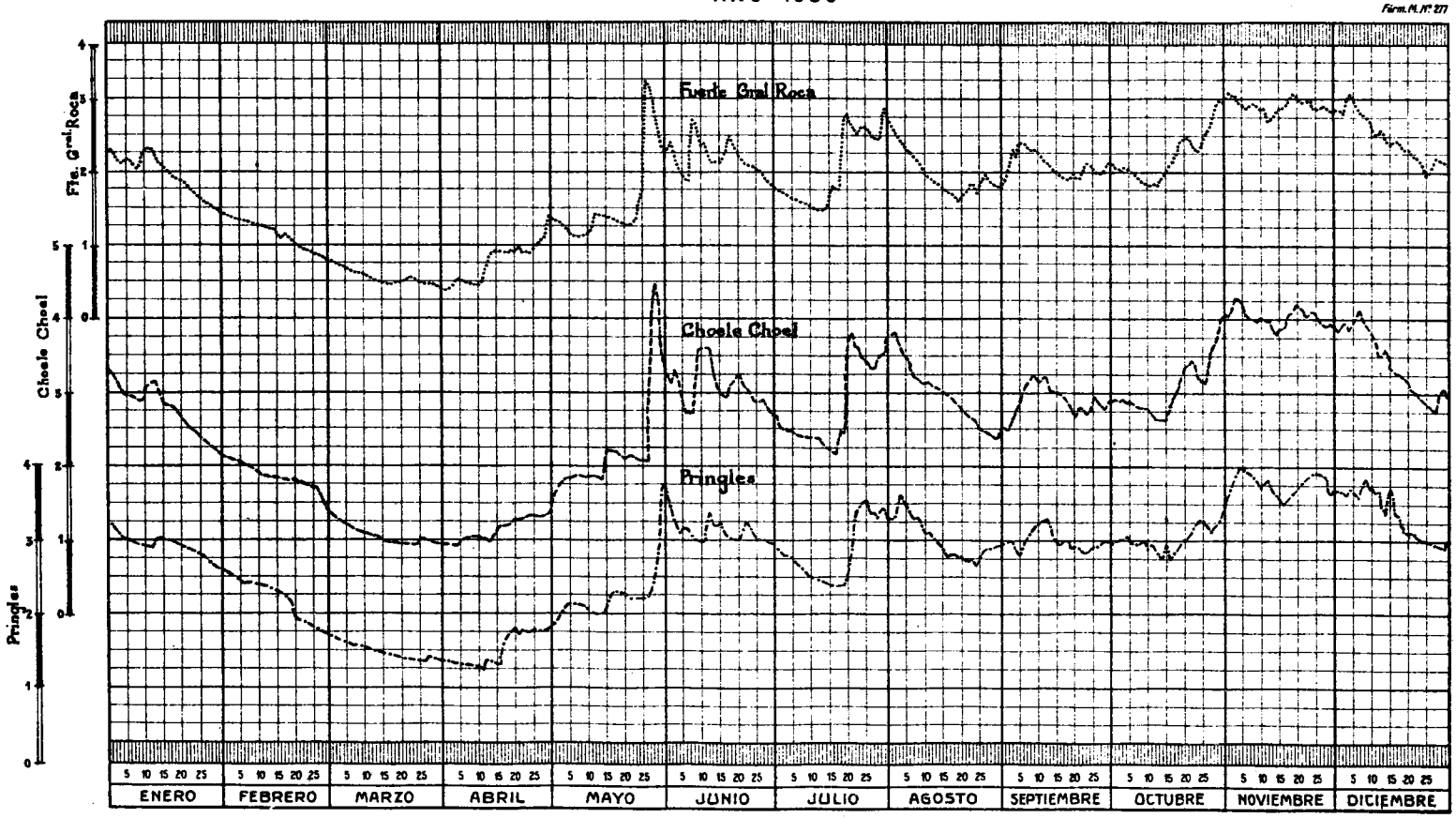

RIO NEGRO: FUERTE GENERAL ROCA. CHOELE CHOEL. CORONEL PRINGLES

AÑO 1936

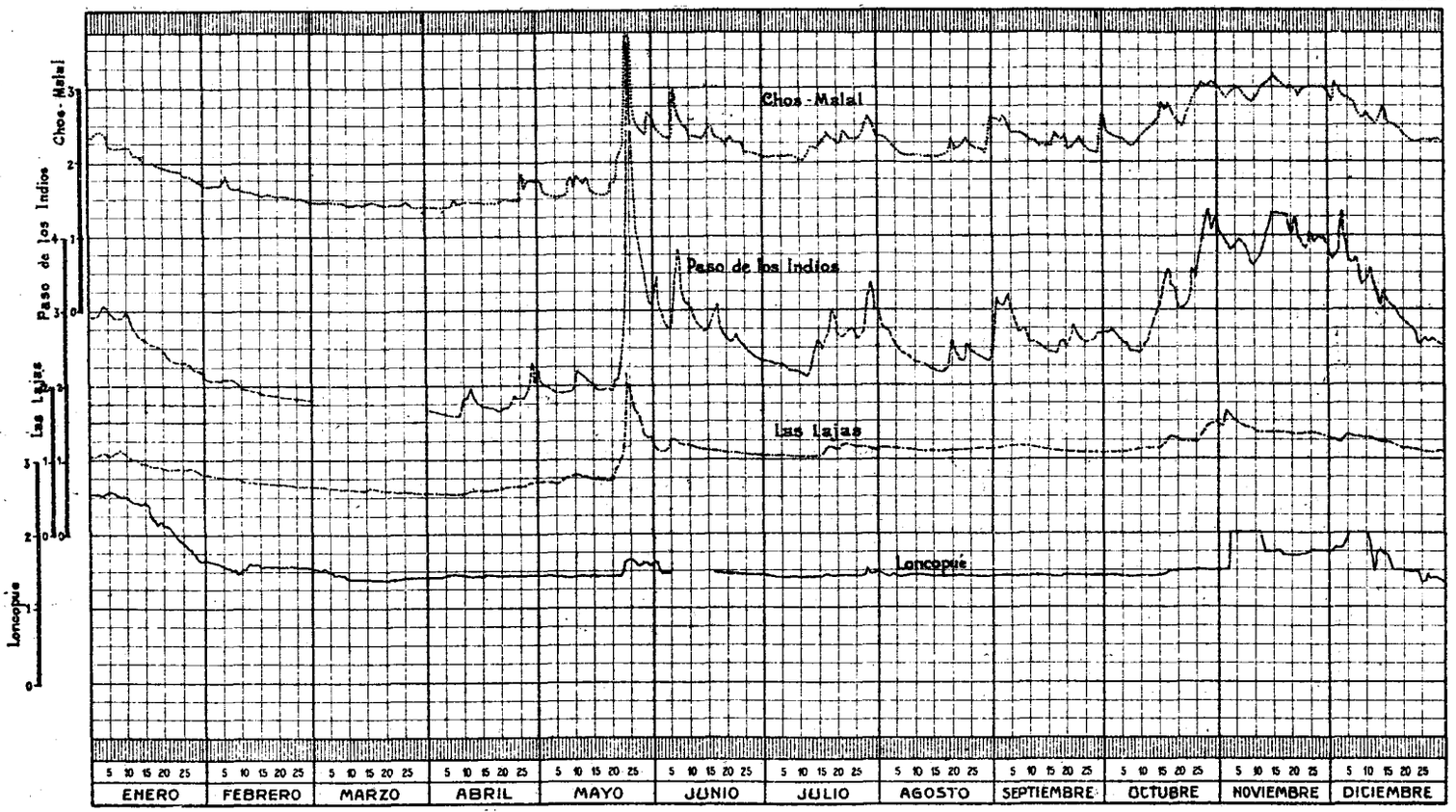

RIO NEUQUEN: CHOS MALAL. PASO DE LOS INDIOS RIO AGRIO: LONCOPUE. LAS LAJAS

AÑO 1936

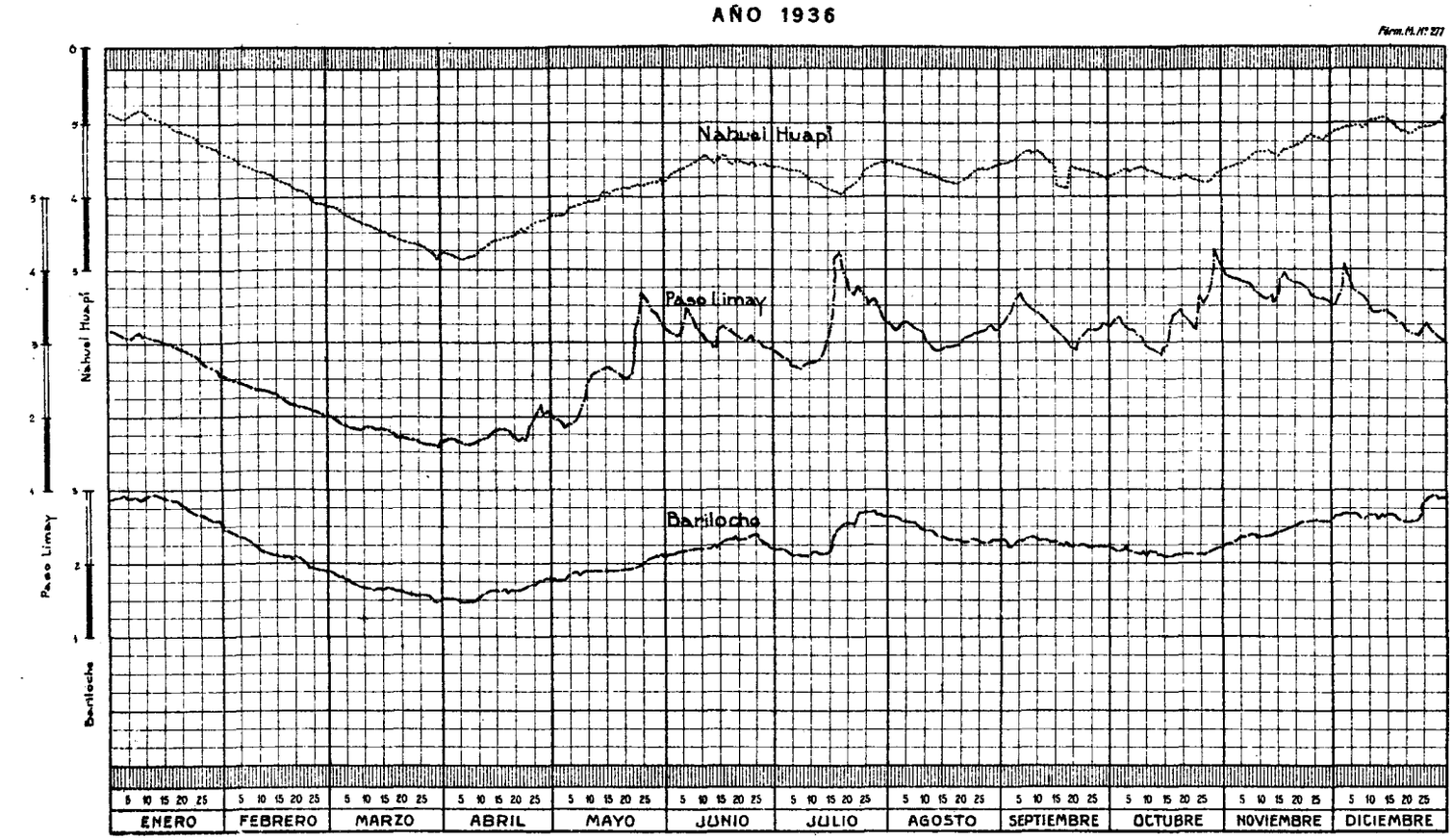

RIO LIMAY: NAHUEL HUAPI. PASO LIMAY LAGO NAHUEL HUAPI: BARILOCHE

AÑO 1936

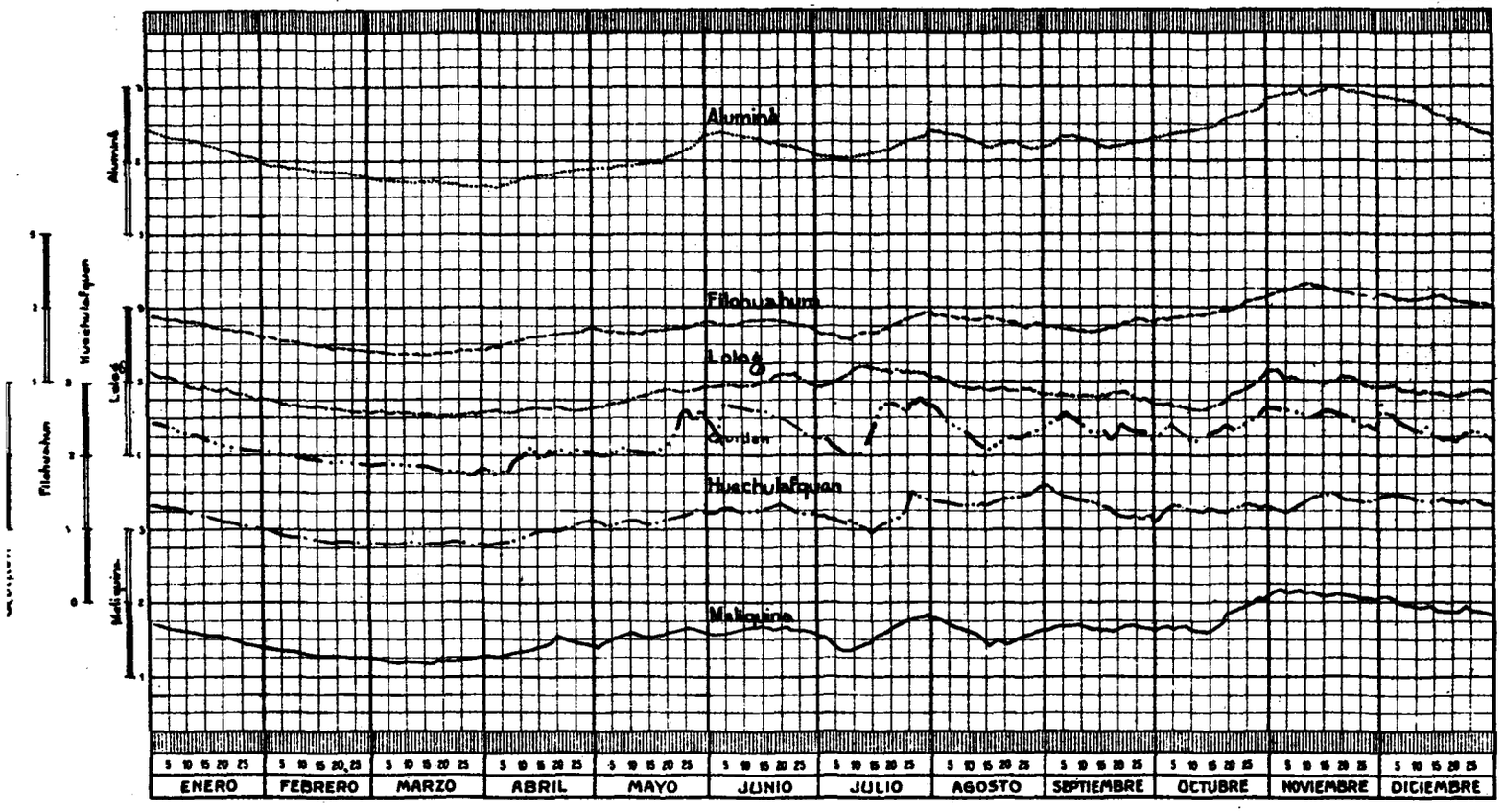

LAGOS: ALUMINE. FILOHUAHUM. LOLOG. HUECHULAFQUEN. QUILLEN. MELIQUINA

DATOS FREATIMETRICOS

AÑO 1936

●

LAS OBSERVACIONES INDICADAS EN LAS PLANILLAS FREATIMETRICAS REPRESENTAN LA PROFUNDIDAD DE LA NAPA FREATICA CON RESPECTO AL NIVEL DEL TERRENO

OBSERVACIONES FREATIMETRICAS DEL AÑO 1936

Observatorio Regional de Buenos Aires (Capital Federal)

Iniciación de las observaciones 16/3/912 — **Freatímetro Nº 1. Tipo A**

OBSERVACIONES EFECTUADAS LOS DIAS 10, 20 Y 30 DE CADA MES Y MEDIA MENSUAL, RESPECTIVAMENTE

Días	Enero	Febrero	Marzo	Abril	Mayo	Junio	Julio	Agosto	Septiembre	Octubre	Noviembre	Diciembre
10	12,510	12,452	12,584	12,132	11,889	11,724	11,317	11,050	10,990	11,049	11,114	11,184
20	12,536	12,511	12,513	12,060	11,848	11,621	11,137	10,882	10,930	11,013	11,190	11,255
30	12,508	12,523	12,268	11,950	11,833	11,455	11,083	10,940	10,993	11,020	11,198	11,214
Media mensual ...	12,517	12,481	12,490	12,100	11,873	11,666	11,224	10,986	10,966	11,333	11,152	11,253

Media anual ..... **11,640** — **Mínima** ..... **5,060 el 30/9/914**
Amplitud anual ..... **1,749** — **Máxima** ..... **13,618 el 17/2/919**

Bolívar (provincia de Buenos Aires)

Iniciación de las observaciones 1/4/913 — **Freatímetro Nº 8. Tipo A**

OBSERVACIONES EFECTUADAS LOS DIAS 10, 20 Y 30 DE CADA MES Y MEDIA MENSUAL, RESPECTIVAMENTE

Días	Enero	Febrero	Marzo	Abril	Mayo	Junio	Julio	Agosto	Septiembre	Octubre	Noviembre	Diciembre
10	2,311	2,415	2,560	2,680	2,773	2,815	2,809	2,808	2,802	2,802	2,800	2,560
20	2,330	2,455	2,620	2,712	2,798	2,813	2,809	2,804	2,802	2,800	2,640	2,560
30	2,372	2,495	2,650	2,760	2,816	2,811	2,810	2,798	2,800	2,800	2,570	2,560
Media mensual ...	2,328	2,434	2,589	2,702	2,790	2,814	2,809	2,804	2,801	2,800	2,830	2,564

Media anual ..... **2,689** — **Mínima** ..... **0,253 el 14/11/914**
Amplitud anual ..... **0,512** — **Máxima** ..... **2,886 el 18/3/932**

Dolores (provincia de Buenos Aires)

Iniciación de las observaciones 1/1/913 — **Freatímetro Nº 11. Tipo A**

OBSERVACIONES EFECTUADAS LOS DIAS 10, 20 Y 30 DE CADA MES Y MEDIA MENSUAL, RESPECTIVAMENTE

Días	Enero	Febrero	Marzo	Abril	Mayo	Junio	Julio	Agosto	Septiembre	Octubre	Noviembre	Diciembre
10	2,524	2,792	3,109	3,139	3,187	2,709	0,468	0,756	0,759	0,865	0,989	—
20	2,619	2,900	3,098	3,216	3,233	1,207	0,589	0,737	0,762	0,823	1,096	—
30	2,701	2,992	3,168	3,143	2,962	0,462	0,677	0,685	0,803	0,905	1,141	—
Media mensual ...	2,571	2,848	3,108	3,154	3,166	1,837	0,550	0,736	0,763	0,853	1,042	—

Media anual ..... — — **Mínima** ..... **—0,958 el 8/9/934**
Amplitud anual ..... — — **Máxima** ..... **3,184 el 17/9/929**

Dolores - Escuela de Fruticultura (provincia de Buenos Aires)

Iniciación de las observaciones 1/2/933 — **Freatímetro Nº 27. Tipo A**

OBSERVACIONES EFECTUADAS LOS DIAS 10, 20 Y 30 DE CADA MES Y MEDIA MENSUAL, RESPECTIVAMENTE

Días	Enero	Febrero	Marzo	Abril	Mayo	Junio	Julio	Agosto	Septiembre	Octubre	Noviembre	Diciembre
10	2,830	3,050	3,270	3,430	3,500	3,080	1,070	1,130	1,130	1,120	1,320	1,530
20	2,920	3,120	3,320	3,450	3,530	2,700	1,060	1,170	1,150	1,230	1,360	1,560
30	3,000	3,190	3,370	3,480	3,420	1,180	1,090	1,120	1,180	1,280	1,400	1,680
Media mensual ...	2,880	3,088	3,299	3,440	3,500	3,523	1,086	1,135	1,114	1,220	1,340	1,560

Media anual ..... **2,18** — **Mínima** ..... **0,09 el 8/9/934**
Amplitud anual ..... **2,48** — **Máxima** ..... **3,54 el 23/5/936**

Guaminí (provincia de Buenos Aires)

Iniciación de las observaciones 16/3/913 — **Freatímetro Nº 9. Tipo A**

OBSERVACIONES EFECTUADAS LOS DIAS 10, 20 Y 30 DE CADA MES Y MEDIA MENSUAL, RESPECTIVAMENTE

Días	Enero	Febrero	Marzo	Abril	Mayo	Junio	Julio	Agosto	Septiembre	Octubre	Noviembre	Diciembre
10	5,340	5,490	5,540	5,640	5,665	5,685	5,680	5,630	5,680	5,665	5,605	5,605
20	5,380	5,515	5,560	5,670	5,675	5,685	5,675	5,655	5,665	5,625	5,610	5,685
20	5,470	5,525	5,620	5,660	5,685	5,685	5,645	5,645	5,695	5,625	5,565	5,695
Media mensual ...	5,370	5,500	5,560	5,652	5,669	5,684	5,676	5,644	5,673	5,652	5,600	5,650

Media anual ..... **5,184** — **Mínima** ..... **2,120 el 1/1/921**
Amplitud anual ..... **0,400** — **Máxima** ..... **5,700 el 25/12/936**

OBSERVACIONES FREATIMETRICAS DEL AÑO 1936

Junín (provincia de Buenos Aires)

Iniciación de las observaciones 1/9/912 — **Freatímetro N° 6. Tipo A**

OBSERVACIONES EFECTUADAS LOS DIAS 10, 20 Y 30 DE CADA MES Y MEDIA MENSUAL, RESPECTIVAMENTE

Días	Enero	Febrero	Marzo	Abril	Mayo	Junio	Julio	Agosto	Septiembre	Octubre	Noviembre	Diciembre
10	8,486	8,641	8,840	8,960	8,953	8,909	8,549	8,357	8,334	8,390	8,533	8,774
20	8,527	8,706	8,890	9,000	8,953	8,881	8,438	8,327	8,333	8,430	8,608	8,895
30	8,575	8,770	8,923	8,965	8,932	8,720	8,395	8,325	8,366	8,475	8,697	8,918
Media mensual ...	8,511	8,675	8,866	8,972	8,947	8,875	8,503	8,342	8,338	8,417	8,582	8,838

Media anual ..... **8,655** — **Mínima** ..... **3,255 el 1/1/930**

Amplitud anual ..... **0,686** — **Máxima** ..... **9,000 el 18/4/936**

Las Flores (provincia de Buenos Aires)

SUSPENDIDA HASTA EL AÑO 1940

Lincoln (provincia de Buenos Aires)

Iniciación de las observaciones 1/1/925 — **Freatímetro N° 23. Tipo A**

OBSERVACIONES EFECTUADAS LOS DIAS 10, 20 Y 30 DE CADA MES Y MEDIA MENSUAL, RESPECTIVAMENTE

Días	Enero	Febrero	Marzo	Abril	Mayo	Junio	Julio	Agosto	Septiembre	Octubre	Noviembre	Diciembre
10	6,195	6,310	6,385	6,480	6,565	6,610	6,693	6,729	6,732	6,727	6,736	—
20	6,225	6,340	6,415	6,515	6,585	6,645	6,710	6,733	6,728	6,730	6,743	—
30	6,275	6,370	6,445	6,540	6,575	6,680	6,725	6,738	6,725	6,732	6,753	—
Media mensual ...	6,216	6,324	6,407	6,498	6,570	6,630	6,704	6,732	6,731	6,728	6,741	—

Media anual ..... — — **Mínima** ..... **4,960 el 1/1/929**

Amplitud anual ..... — — **Máxima** ..... **6,680 el 27/3/933**

Pergamino (provincia de Buenos Aires)

Iniciación de las observaciones 24/6/913 — **Freatímetro N° 21. Tipo A**

OBSERVACIONES EFECTUADAS LOS DIAS 10, 20 Y 30 DE CADA MES Y MEDIA MENSUAL, RESPECTIVAMENTE

Días	Enero	Febrero	Marzo	Abril	Mayo	Junio	Julio	Agosto	Septiembre	Octubre	Noviembre	Diciembre
10	7,75	7,75	7,87	7,83	7,62	7,54	7,09	6,73	6,63	6,67	6,72	6,82
20	7,79	7,78	7,87	7,83	7,59	7,49	6,87	6,67	6,62	6,66	6,76	6,90
30	7,77	7,83	7,83	7,70	7,57	7,37	6,78	6,64	6,65	6,67	6,79	6,89
Media mensual ...	7,76	7,77	7,86	7,81	7,61	7,50	6,98	6,69	6,64	6,66	6,74	6,86

Media anual ..... **7,240** — **Mínima** ..... **6,160 el 2/12/933**

Amplitud anual ..... **1,270** — **Máxima** ..... **9,459 el 16/4/919**

Nueve de Julio (provincia de Buenos Aires)

Iniciación de las observaciones 1/1/913 — **Freatímetro N° 12. Tipo A**

OBSERVACIONES EFECTUADAS LOS DIAS 10, 20 Y 30 DE CADA MES Y MEDIA MENSUAL, RESPECTIVAMENTE

Días	Enero	Febrero	Marzo	Abril	Mayo	Junio	Julio	Agosto	Septiembre	Octubre	Noviembre	Diciembre
10	5,59	5,62	5,68	5,73	5,80	5,86	5,90	5,93	5,97	5,99	6,03	—
20	5,61	5,64	5,70	5,75	5,82	5,88	5,91	5,94	5,98	6,00	6,04	—
30	5,61	5,66	5,71	5,77	5,84	5,90	5,92	5,95	6,00	6,02	6,06	—
Media mensual ...	5,59	5,63	5,69	5,74	5,81	5,88	5,91	5,94	5,98	6,00	6,04	—

Media anual ..... — — **Mínima** ..... **5,000 el 8/1/934**

Amplitud anual ..... — — **Máxima** ..... **8,290 el 26/4/924**

OBSERVACIONES FREATIMETRICAS DEL AÑO 1936

Rojas (provincia de Buenos Aires)

Iniciación de las observaciones 1/1/925 — **Freatímetro Nº 24. Tipo A**

OBSERVACIONES EFECTUADAS LOS DIAS 10, 20 Y 30 DE CADA MES Y MEDIA MENSUAL, RESPECTIVAMENTE

Días	Enero	Febrero	Marzo	Abril	Mayo	Junio	Julio	Agosto	Septiembre	Octubre	Noviembre	Diciembre
10	7,49	7,50	7,60	7,55	7,43	7,31	7,08	6,78	6,76	6,68	6,73	—
20	7,47	7,55	7,67	7,52	7,38	7,20	6,98	6,82	6,70	6,70	6,76	—
30	7,47	7,57	7,58	7,52	7,38	7,10	6,87	6,85	6,69	6,70	6,82	6,68
Media mensual ...	7,48	7,52	7,61	7,54	7,41	7,25	7,01	6,81	6,73	6,69	6,75	—

Media anual ..... — **Mínima** ..... **5,75 el 4/12/933**
Amplitud anual ..... — **Máxima** ..... **8,72 el 3/8/929**

Tandil (provincia de Buenos Aires)

Iniciación de las observaciones 1/9/913 — **Freatímetro Nº 22. Tipo A**

OBSERVACIONES EFECTUADAS LOS DIAS 10, 20 Y 30 DE CADA MES Y MEDIA MENSUAL, RESPECTIVAMENTE

Días	Enero	Febrero	Marzo	Abril	Mayo	Junio	Julio	Agosto	Septiembre	Octubre	Noviembre	Diciembre
10	13,46	13,20	13,17	13,11	13,10	13,09	13,04	12,86	12,81	12,80	12,73	12,75
20	13,37	13,17	13,17	13,11	13,10	13,07	13,01	12,83	12,80	12,82	12,71	12,81
20	13,28	13,17	13,15	13,11	13,12	13,02	12,89	12,81	12,82	12,76	12,73	12,88
Media mensual ...	13,38	13,19	13,16	13,12	13,10	13,08	12,99	12,84	12,81	12,80	12,72	12,79

Media anual ..... **13,000** **Mínima** ..... **11,400 el 26/5/915**
Amplitud anual ..... **0,760** **Máxima** ..... **14,657 el 12/4/930**

Tres Arroyos (provincia de Buenos Aires)

Iniciación de las observaciones 13/11/912 — **Freatímetro Nº 10. Tipo A**

OBSERVACIONES EFECTUADAS LOS DIAS 10, 20 Y 30 DE CADA MES Y MEDIA MENSUAL, RESPECTIVAMENTE

Días	Enero	Febrero	Marzo	Abril	Mayo	Junio	Julio	Agosto	Septiembre	Octubre	Noviembre	Diciembre
10	5,252	5,352	5,425	5,467	5,314	5,267	5,253	5,216	5,215	5,167	5,059	5,337
20	5,165	5,325	5,378	5,438	5,302	5,279	5,252	5,203	5,238	5,129	5,105	5,420
30	5,332	5,388	5,421	5,339	5,278	5,265	5,228	5,204	5,219	5,094	5,210	5,427
Media mensual ...	5,251	5,359	5,424	5,424	5,305	5,276	5,249	5,210	5,220	5,144	5,098	5,373

Media anual ..... **5,278** **Mínima** ..... **4,166 el 8/10/933**
Amplitud anual ..... **0,430** **Máxima** ..... **5,791 el 31/12/917**

Arias (provincia de Córdoba)

Iniciación de las observaciones 19/7/912 — **Freatímetro Nº 3. Tipo A**

OBSERVACIONES EFECTUADAS LOS DIAS 10, 20 Y 30 DE CADA MES Y MEDIA MENSUAL, RESPECTIVAMENTE

Días	Enero	Febrero	Marzo	Abril	Mayo	Junio	Julio	Agosto	Septiembre	Octubre	Noviembre	Diciembre
10	5,11	5,22	5,29	5,31	5,00	4,98	4,98	5,00	4,86	4,85	4,87	4,83
20	5,16	5,26	5,28	5,28	4,95	4,98	5,06	4,96	4,86	4,87	4,85	4,84
30	5,20	5,28	5,27	5,30	4,96	4,96	5,03	4,88	4,87	4,87	4,86	4,85
Media mensual ...	5,14	5,24	5,28	5,29	5,01	4,97	5,02	4,97	4,86	4,87	4,87	4,84

Media anual ..... **5,030** **Mínima** ..... **3,760 el 30/10/933**
Amplitud anual ..... **0,480** **Máxima** ..... **7,767 el 31/3/914**

Bell Ville (provincia de Córdoba)

Iniciación de las observaciones 8/8/912 — **Freatímetro Nº 4. Tipo A**

OBSERVACIONES EFECTUADAS LOS DIAS 10, 20 Y 30 DE CADA MES Y MEDIA MENSUAL, RESPECTIVAMENTE

Días	Enero	Febrero	Marzo	Abril	Mayo	Junio	Julio	Agosto	Septiembre	Octubre	Noviembre	Diciembre
10	6,410	6,623	6,700	6,353	6,042	5,946	5,882	5,907	5,973	6,077	6,127	6,151
20	6,482	6,650	6,674	6,290	5,982	5,928	5,854	5,915	5,996	6,122	6,142	6,142
30	6,566	6,667	6,560	6,217	5,962	5,912	5,874	5,943	6,034	6,147	6,167	6,078
Media mensual ...	6,462	6,631	6,666	6,336	6,026	5,938	5,880	5,912	5,992	6,098	6,143	6,146

Media anual ..... **6,184** **Mínima** ..... **4,991 el 26/4/932**
Amplitud anual ..... **0,863** **Máxima** ..... **6,948 el 4/3/930**

OBSERVACIONES FREATIMETRICAS DEL AÑO 1936

Laboulaye (provincia de Córdoba)

Iniciación de las observaciones 19/7/913 — **Freatímetro N° 2. Tipo A**

OBSERVACIONES EFECTUADAS LOS DIAS 10, 20 Y 30 DE CADA MES Y MEDIA MENSUAL, RESPECTIVAMENTE

Días	Enero	Febrero	Marzo	Abril	Mayo	Junio	Julio	Agosto	Septiembre	Octubre	Noviembre	Diciembre
10	6,164	6,458	6,576	6,566	6,348	6,381	6,316	6,286	6,366	6,526	6,261	6,021
20	6,266	6,506	6,556	6,561	6,311	6,361	6,286	6,301	6,410	6,476	6,256	5,991
30	6,329	6,562	6,546	6,431	6,346	6,346	6,266	6,316	6,466	6,296	6,136	5,946
Media mensual ...	6,230	6,475	6,557	7,538	6,348	6,363	6,296	6,294	6,392	6,462	6,230	6,006

Media anual ..... **6,347** — **Mínima** ..... **4,000 el 21/2/920**

Amplitud anual ..... **1,239** — **Máxima** ..... **6,586 el 18/4/936**

Pilar (provincia de Córdoba)

Iniciación de las observaciones 7/3/913 — **Freatímetro N° 16. Tipo A**

OBSERVACIONES EFECTUADAS LOS DIAS 10, 20 Y 30 DE CADA MES Y MEDIA MENSUAL, RESPECTIVAMENTE

Días	Enero	Febrero	Marzo	Abril	Mayo	Junio	Julio	Agosto	Septiembre	Octubre	Noviembre	Diciembre
10	5,316	5,157	5,451	5,563	5,387	5,517	5,451	5,505	5,643	5,784	5,759	5,736
20	5,287	5,219	5,535	5,650	5,494	5,566	5,417	5,553	5,661	5,856	5,761	5,748
30	5,230	5,343	5,553	5,674	5,513	5,421	5,418	5,576	5,713	5,927	5,629	5,677
Media mensual ...	5,274	5,203	5,487	5,623	5,489	5,519	5,425	5,522	5,655	5,823	5,746	5,727

Media anual ..... **5,541** — **Mínima** ..... **4,837 el 21/10/932**

Amplitud anual ..... **0,773** — **Máxima** ..... **6,929 el 5/12/916**

Esperanza (provincia de Santa Fe)

Iniciación de las observaciones 7/4/913 — **Freatímetro N° 18. Tipo A**

OBSERVACIONES EFECTUADAS LOS DIAS 10, 20 Y 30 DE CADA MES Y MEDIA MENSUAL, RESPECTIVAMENTE

Días	Enero	Febrero	Marzo	Abril	Mayo	Junio	Julio	Agosto	Septiembre	Octubre	Noviembre	Diciembre
10	9,619	8,882	8,845	8,779	8,722	8,676	8,575	8,498	8,461	8,481	8,369	8,352
20	9,430	8,830	8,854	8,720	8,683	8,645	8,473	8,431	8,454	8,481	8,341	8,354
30	9,109	8,811	8,801	8,771	8,681	8,632	8,505	8,451	8,461	8,430	8,318	8,354
Media mensual ...	9,478	8,865	8,840	8,791	8,715	8,679	8,543	8,470	8,466	8,457	8,365	8,353

Media anual ..... **8,668** — **Mínima** ..... **2,261 el 29/5/915**

Amplitud anual ..... **1,353** — **Máxima** ..... **11,099 el 22/4/930**

Buena Esperanza (provincia de San Luis)

Iniciación de las observaciones 1/8/914 — **Freatímetro N° 14. Tipo A**

OBSERVACIONES EFECTUADAS LOS DIAS 10, 20 Y 30 DE CADA MES Y MEDIA MENSUAL, RESPECTIVAMENTE

Días	Enero	Febrero	Marzo	Abril	Mayo	Junio	Julio	Agosto	Septiembre	Octubre	Noviembre	Diciembre
10	5,56	5,62	5,65	5,68	5,69	5,67	5,66	5,65	5,68	5,70	5,70	5,75
20	5,58	5,63	5,65	5,69	5,68	5,67	5,66	5,66	5,69	5,70	5,71	5,77
30	5,60	5,63	5,66	5,70	5,67	5,67	5,65	5,66	5,70	5,70	5,73	5,77
Media mensual ...	5,57	5,62	5,65	5,68	5,68	5,67	5,66	5,66	5,68	5,70	5,71	5,76

Media anual ..... **5,670** — **Mínima** ..... **5,166 el 1/1/928**

Amplitud anual ..... **0,230** — **Máxima** ..... **6,106 el 31/12/916**

DATOS HIDROMETRICOS

AÑO 1937

●

LAS OBSERVACIONES INDICADAS EN LAS PLANILLAS HIDROMETRICAS REPRESENTAN LA ALTURA DEL NIVEL DEL AGUA RESPECTO A UN CERO ARBITRARIO

RIO URUGUAY

Nombre del lugar: **BARRA CONCEPCION** Territorio de **MISIONES**

Hidrómetro Nº 63. Tipo D. G. N. y P. Perteneciente a la Dirección General de Navegación y Puertos (M. O. P.).

Fecha en que inician las observaciones: 1º de enero de 1903. Hora en que se efectúa la observación: 7.00 horas.

DURANTE EL PERIODO 1903 - 1937

Altura máxima. 17.80 Altura mínima. 0.03

Observada ... 4/10/911 Observada ... 10/1/911

AÑO 1937

Máxima anual .. 8.05 Media anual ... 1.54

Mínima anual .. 0.46 Amplitud anual . 7.59

Días	Enero	Febrero	Marzo	Abril	Mayo	Junio	Julio	Agosto	Septiembre	Octubre	Noviembre	Diciembre
1	1.18	0.62	1.46	0.85	1.10	0.66	0.59	1.18	2.37	2.64	1.30	1.85
2	1.00	0.64	1.55	0.80	1.04	0.64	0.57	1.09	2.49	2.84	1.29	1.64
3	0.94	0.64	1.65	0.76	0.98	0.60	0.57	1.00	2.31	3.15	1.20	1.48
4	0.81	0.65	2.12	0.69	0.94	0.58	0.60	1.04	2.10	2.99	1.13	1.43
5	0.95	0.66	2.56	0.64	0.87	0.56	0.70	1.10	2.04	2.64	1.07	1.35
6	1.00	0.65	2.77	0.59	0.80	0.54	1.00	1.20	1.95	2.42	1.15	1.30
7	1.25	0.68	3.30	0.54	0.76	0.54	1.02	1.29	1.85	2.18	1.17	1.46
8	1.63	0.72	3.00	0.56	0.70	0.52	1.04	1.61	1.76	2.00	1.18	1.47
9	1.43	0.75	2.59	0.63	0.64	0.51	1.30	1.58	1.65	1.94	1.36	1.36
10	1.23	0.84	2.28	1.08	0.60	0.51	1.27	1.44	1.55	2.04	1.52	1.34
11	1.06	0.80	2.27	1.16	0.56	0.50	1.20	1.44	1.50	2.58	1.80	1.37
12	0.98	0.80	2.28	1.12	0.56	0.52	1.10	1.44	1.40	2.78	2.04	1.36
13	0.84	0.75	2.12	1.00	0.58	0.53	0.97	1.49	1.28	2.80	2.21	1.38
14	0.75	0.72	1.92	0.98	0.63	0.56	1.67	1.70	1.18	2.48	2.45	1.35
15	0.70	0.68	1.80	1.00	0.76	0.60	2.06	2.20	1.14	2.32	2.55	1.44
16	0.67	0.64	1.89	1.40	0.87	0.62	2.06	2.18	1.06	2.45	2.59	1.63
17	0.64	0.62	1.67	1.63	1.10	0.61	2.05	2.18	1.44	2.86	3.10	1.42
18	0.63	0.60	1.55	2.32	1.10	0.58	1.98	2.00	2.89	3.52	4.10	1.32
19	0.60	0.58	1.44	2.76	1.10	0.56	1.77	2.08	3.40	4.28	5.94	1.13
20	0.58	0.58	1.37	2.72	1.10	0.53	1.67	1.80	4.50	3.54	5.66	1.08
21	0.56	0.64	1.46	2.30	1.05	0.50	1.75	1.64	4.80	2.91	4.33	0.97
22	0.50	1.20	1.43	2.00	1.00	0.50	2.40	1.54	6.06	2.46	3.20	0.94
23	0.50	1.23	1.39	1.72	0.96	0.60	3.10	1.59	7.60	2.20	2.60	0.91
24	0.48	1.49	1.24	1.54	0.92	0.90	3.09	1.85	8.05	2.02	2.25	0.84
25	0.46	1.32	1.18	1.40	0.88	0.93	2.73	2.52	7.32	1.96	2.02	0.75
26	0.46	1.18	1.02	1.28	0.87	0.93	2.40	2.75	6.06	1.93	1.80	0.75
27	0.49	1.16	1.00	1.24	0.84	0.90	2.19	3.19	4.50	1.79	1.65	0.69
28	0.50	1.22	0.98	1.20	0.82	0.72	2.02	3.36	3.00	1.60	1.53	0.72
29	0.54		0.94	1.18	0.80	0.67	1.60	3.67	2.67	1.55	1.43	0.78
30	0.60		0.91	1.18	0.70	0.60	1.40	3.21	2.64	1.44	1.43	0.78
31	0.62		0.86		0.60		1.27	2.68		1.38		0.71
Suma	**24.58**	**23.06**	**54.00**	**38.27**	**26.23**	**18.52**	**49.14**	**59.03**	**92.56**	**75.69**	**67.05**	**37.00**
Media mensual	0.79	0.83	1.74	1.28	0.85	0.62	1.58	1.91	3.08	2.44	2.24	1.19
Máxima	1.63	1.49	3.30	2.76	1.10	0.93	3.10	3.67	8.05	4.28	5.94	1.85
Mínima	0.46	0.58	0.86	0.54	0.56	0.50	0.57	1.00	1.06	1.38	1.07	0.69
Amplitud mensual	1.17	0.91	2.44	2.22	0.54	0.43	2.53	2.67	6.99	2.90	4.87	1.16
Normal	1.28	1.21	1.28	1.47	2.07	3.12	2.62	2.60	3.19	3.23	2.03	1.52
Años	35	35	35	35	35	35	35	35	35	35	35	35

RIO URUGUAY

Nombre del lugar: SANTO TOME **Provincia de CORRIENTES**

Hidrómetro Nº 64. Tipo D. G. N. y P. Perteneciente a la Dirección General de Navegación y Puertos (M. O. P.).

Fecha en que inician las observaciones: 1º de enero de 1898. Hora en que se efectúa la observación: 7.00 horas.

DURANTE EL PERIODO 1898 - 1937 **AÑO 193**

Altura máxima. 15.36 Altura mínima. 0.05 Máxima anual .. 10.24 Amplitud anual . 9.34

Observada ... 24/6/923 Observada ... 13/1/911 Mínima anual .. 0.90 Media anual ... 2.92

Días	Enero	Febrero	Marzo	Abril	Mayo	Junio	Julio	Agosto	Septiembre	Octubre	Noviembre	Diciembre
1	2.54	1.15	2.34	1.78	2.20	1.50	1.44	2.59	4.88	5.14	2.60	2.84
2	2.31	1.17	2.91	1.72	2.18	1.44	1.40	2.36	4.48	5.08	2.50	3.18
3	2.04	1.19	3.19	1.64	1.94	1.38	1.41	2.20	4.46	5.26	2.40	3.00
4	1.83	1.20	3.40	1.57	1.94	1.30	1.48	2.16	4.20	5.50	2.24	2.82
5	1.68	1.22	3.94	1.50	1.88	1.26	1.53	2.26	3.94	5.21	2.00	2.68
6	1.79	1.21	4.32	1.42	1.80	1.22	1.88	2.54	3.80	4.80	2.23	2.52
7	1.92	1.21	5.18	1.36	1.74	1.19	2.02	2.74	3.60	4.39	2.34	2.46
8	2.36	1.23	5.56	1.32	1.68	1.16	2.14	2.84	3.50	4.00	2.35	2.64
9	2.83	1.40	5.32	1.48	1.59	1.12	2.33	3.20	3.36	3.70	2.60	2.70
10	2.72	1.64	4.68	1.87	1.49	1.10	2.68	3.24	3.20	3.60	2.99	2.61
11	2.42	1.65	4.29	1.97	1.56	1.09	2.72	3.10	3.02	3.76	3.20	2.60
12	2.18	1.59	4.20	2.16	1.63	1.08	2.56	3.01	2.88	4.50	3.60	2.57
13	1.89	1.59	4.10	2.00	1.64	1.10	2.20	3.02	2.68	4.85	3.90	2.57
14	1.70	1.60	3.86	2.00	1.79	1.12	2.52	3.00	2.50	4.92	4.17	2.56
15	1.54	1.53	3.56	1.90	1.87	1.18	3.68	3.48	2.31	4.84	4.38	2.50
16	1.41	1.42	3.36	2.00	1.94	1.28	4.24	3.90	2.18	4.70	4.52	2.74
17	1.30	1.38	3.31	2.44	1.98	1.30	4.25	4.02	2.34	4.84	5.48	2.88
18	1.24	1.34	3.13	2.94	2.08	1.26	4.16	4.08	4.00	5.32	5.93	2.66
19	1.20	1.34	2.83	4.02	2.10	1.20	4.08	4.10	5.80	6.27	7.40	2.40
20	1.18	1.36	2.70	4.70	2.09	1.14	3.80	3.80	7.42	6.58	8.17	2.17
21	1.15	1.58	2.60	4.64	2.09	1.13	3.62	3.48	8.04	5.92	7.84	2.00
22	1.15	2.02	2.65	4.14	2.02	1.49	3.72	3.22	8.40	5.14	6.80	1.88
23	1.07	2.32	2.64	3.66	1.95	1.85	5.10	3.00	9.28	4.52	5.74	1.90
24	1.07	2.42	2.54	3.24	1.96	2.14	5.90	3.04	10.14	4.08	4.90	1.80
25	0.96	2.64	2.42	2.94	1.82	2.22	5.77	3.50	10.24	3.55	4.22	1.70
26	0.90	2.52	2.22	2.67	1.72	2.14	5.38	4.24	9.74	3.55	3.76	1.61
27	0.90	2.28	2.08	2.48	1.70	2.02	4.98	4.90	8.90	3.47	3.38	1.60
28	0.90	2.20	1.96	2.36	1.63	1.80	4.62	5.57	7.55	3.30	3.09	1.58
29	0.96		1.87	2.30	1.62	1.64	4.15	5.84	6.32	3.07	2.88	1.63
30	1.05		1.84	2.20	1.61	1.54	3.40	6.09	5.50	2.90	2.70	1.64
31	1.10		1.81		1.56		2.92	5.54		2.72		1.62
Suma	**49.29**	**45.40**	**100.81**	**72.42**	**56.80**	**42.39**	**102.08**	**110.06**	**158.66**	**139.48**	**120.31**	**72.06**
Media mensual	1.59	1.62	3.25	2.41	1.83	1.41	3.29	3.55	2.59	4.50	4.01	2.32
Máxima	2.83	2.64	5.56	4.70	2.20	2.22	5.90	6.09	10.24	5.50	8.17	3.18
Mínima	0.90	1.15	1.81	1.32	1.49	1.08	1.40	2.16	2.18	2.72	2.00	1.58
Amplitud mensual	1.93	0.49	3.75	3.38	0.71	1.14	4.50	3.93	8.06	2.78	6.17	1.60
Normal	2.34	2.20	2.36	2.64	3.49	4.93	4.50	4.36	5.14	5.23	3.55	2.76
Años	35	35	35	35	35	35	35	35	35	35	35	35

RIO URUGUAY

Nombre del lugar: **LA CRUZ** **Provincia de CORRIENTES**

Hidrómetro Nº 66. Tipo D. G. N. y P. Perteneciente a la Dirección General de Navegación y Puertos (M. O. P.).

Fecha en que inician las observaciones: 1º de mayo de 1902. Hora en que se efectúa la observación: 7.00 horas.

DURANTE EL PERIODO 1902 - 1937

Altura máxima.. 13.20 Altura mínima. —0.16

Observada ... 25/6/923 Observada ... 14/12/917

AÑO 1937

Máxima anual .. 9.22 Media anual ... 2.94

Mínima anual .. 0.70 Amplitud anual . 8.52

Días	Enero	Febrero	Marzo	Abril	Mayo	Junio	Julio	Agosto	Septiembre	Octubre	Noviembre	Diciembre
1	2.14	0.72	2.12	1.70	1.98	1.38	1.90	4.76	4.94	7.50	2.50	3.00
2	2.14	0.74	2.42	1.68	1.98	1.34	1.90	4.48	4.64	7.02	2.42	2.40
3	2.02	0.76	2.80	1.58	1.96	1.24	1.96	4.12	4.36	6.60	2.42	2.50
4	2.00	0.76	3.04	1.52	1.82	1.18	2.00	3.86	4.18	6.30	2.30	2.70
5	1.76	0.78	3.28	1.40	1.74	1.12	2.00	3.78	4.06	6.00	2.26	2.70
6	1.62	0.78	3.62	1.30	1.64	1.08	2.06	3.70	3.80	5.58	2.26	2.62
7	1.50	0.78	4.04	1.22	1.56	1.04	2.28	3.78	3.62	5.12	2.16	2.54
8	1.50	0.76	4.58	1.14	1.44	1.00	2.54	3.86	3.54	4.76	2.20	2.48
9	1.70	0.76	4.86	1.08	1.36	0.84	2.80	4.42	3.40	4.38	2.40	2.44
10	2.00	0.86	4.74	1.10	1.26	0.82	2.98	4.68	3.34	4.06	2.86	2.50
11	2.02	1.04	4.50	1.26	1.30	0.78	3.30	4.84	3.20	3.88	3.34	2.54
12	1.98	1.10	4.24	1.46	1.36	0.78	3.38	4.90	3.06	3.88	3.76	2.50
13	1.88	1.10	4.08	1.58	1.40	0.74	3.34	4.98	2.98	4.30	3.80	2.40
14	1.68	1.10	3.90	1.64	1.64	0.74	3.26	4.96	2.80	4.50	4.20	2.50
15	1.50	1.16	3.74	1.62	1.90	0.76	3.38	5.04	2.68	4.66	4.58	2.44
16	1.32	1.08	3.50	1.58	2.02	0.76	3.90	5.24	2.50	4.62	4.90	2.40
17	1.16	0.98	3.40	1.56	2.16	0.84	4.30	5.40	2.50	4.54	5.30	2.50
18	1.04	0.98	3.26	1.80	2.24	0.86	4.44	5.48	2.60	4.60	5.74	2.58
19	0.96	0.94	2.98	2.12	2.24	0.88	4.56	5.50	3.80	4.94	6.28	2.50
20	0.88	0.94	2.72	2.92	2.30	0.86	4.64	5.46	5.36	5.50	6.94	2.30
21	0.84	1.06	2.52	3.46	2.30	0.86	4.68	5.26	6.46	5.66	7.34	2.10
22	0.84	1.16	2.40	3.58	2.26	0.86	4.76	4.90	7.10	5.40	7.30	1.82
23	0.78	1.48	2.36	3.36	2.20	0.96	5.00	4.42	7.60	5.00	6.98	1.64
24	0.78	1.86	2.30	3.04	2.10	1.28	5.58	4.22	8.20	4.50	6.30	1.52
25	0.70	2.02	2.28	2.74	2.00	1.64	6.00	3.96	8.70	4.10	5.66	1.40
26	0.72	2.18	2.16	2.48	1.94	1.92	6.08	3.90	9.08	3.66	4.96	1.28
27	0.72	2.20	2.00	2.22	1.82	1.92	6.00	4.16	9.22	3.50	4.36	1.26
28	0.72	2.08	1.96	2.04	1.68	1.92	7.86	4.50	9.12	3.36	4.00	1.10
29	0.70		1.82	2.00	1.60	1.88	5.68	4.88	8.70	3.16	3.88	1.10
30	0.70		1.78	2.00	1.50	1.90	5.42	5.16	8.20	3.00	3.56	1.10
31	0.70		1.74		1.44		5.08	5.22		2.90		1.08
Suma	**41.00**	**32.16**	**95.14**	**58.18**	**56.14**	**34.18**	**121.06**	**143.82**	**153.74**	**146.98**	**126.96**	**65.94**
Media mensual	1.36	1.15	3.07	1.94	1.81	1.14	3.90	4.64	5.12	4.74	4.23	2.13
Máxima	2.14	2.20	4.86	3.58	2.30	1.92	6.08	5.50	9.22	7.50	7.34	3.00
Mínima	0.70	0.72	1.74	1.08	1.26	0.74	1.90	3.70	2.50	2.90	2.16	1.08
Amplitud mensual	1.44	1.48	3.12	2.50	1.04	1.18	4.18	1.80	6.72	4.60	5.18	1.92
Normal	2.08	1.87	2.10	2.62	3.49	4.86	4.55	4.31	4.97	5.16	3.45	2.65
Años	35	35	35	35	35	35	35	35	35	35	35	35

RIO URUGUAY

Nombre del lugar: **ALVEAR** — **Provincia de CORRIENTES**

Hidrómetro Nº 65. Tipo D. G. N. y P. Perteneciente a la Dirección General de Navegación y Puertos (M. O. P.).

Fecha en que inician las observaciones: 1º de enero de 1903. Hora en que se efectúa la observación: 7.00 horas.

DURANTE EL PERIODO 1903 - 1937

Altura máxima. 13.50 — Observada ... 26/5/923

Altura mínima. —0.12 — Observada ... 16/5/935

AÑO 1937

Máxima anual .. 9.14 — Mínima anual .. 0.50

Media anual ... 2.88 — Amplitud anual . 8.64

Días	Enero	Febrero	Marzo	Abril	Mayo	Junio	Julio	Agosto	Septiembre	Octubre	Noviembre	Diciembre
1	2.21	0.53	2.16	1.62	1.96	1.28	1.76	4.68	5.00	7.48	2.48	2.79
2	2.18	0.60	2.46	1.56	1.96	1.22	1.82	4.52	4.62	7.00	2.32	2.84
3	2.06	0.63	2.85	1.49	1.86	1.14	1.82	4.02	4.37	6.64	2.20	2.90
4	1.86	0.63	3.10	1.40	1.70	1.08	1.86	3.80	4.24	6.28	2.06	2.86
5	1.64	0.65	3.34	1.32	1.64	1.00	1.92	3.72	4.02	5.98	2.00	2.74
6	1.45	0.65	3.70	1.20	1.54	0.94	2.04	3.50	3.88	5.60	2.00	2.54
7	1.40	0.64	4.10	1.12	1.46	0.90	2.26	3.78	3.68	5.13	1.98	2.54
8	1.42	0.62	4.66	1.00	1.36	0.84	2.50	3.86	3.58	4.78	2.04	2.42
9	1.68	0.72	4.88	0.93	1.27	0.78	2.78	4.40	3.46	4.34	2.28	2.38
10	2.02	0.80	4.76	0.93	1.16	0.73	3.04	4.60	3.36	4.08	2.68	2.44
11	2.06	0.90	4.52	1.24	1.27	0.71	3.30	4.76	3.23	3.90	3.12	2.39
12	1.94	0.96	4.25	1.40	1.25	0.69	3.33	4.82	3.10	4.00	3.48	2.36
13	1.76	0.96	4.09	1.54	1.32	0.66	3.30	4.86	2.96	4.34	3.83	2.32
14	1.56	0.96	3.94	1.58	1.54	0.67	3.24	4.88	2.82	4.58	4.18	2.30
15	1.38	1.08	3.76	1.56	1.76	0.66	3.38	4.88	2.69	4.70	4.54	2.30
16	1.20	0.94	3.54	1.52	2.00	0.68	3.90	5.16	2.50	4.66	4.88	2.29
17	1.00	0.86	3.42	1.52	2.16	0.72	4.28	5.32	2.50	4.60	5.30	2.35
18	0.86	0.85	3.22	1.80	2.22	0.76	4.45	5.40	2.70	4.68	5.75	2.44
19	0.80	0.80	3.00	2.28	2.28	0.76	4.56	5.44	3.96	5.04	6.28	2.34
20	0.72	0.88	2.78	3.10	2.30	0.75	4.58	5.37	5.50	5.62	7.05	2.14
21	0.68	0.96	2.59	3.64	2.30	0.72	4.62	5.17	6.56	5.74	7.40	1.91
22	0.66	1.10	2.46	3.69	2.26	0.74	4.72	4.86	7.18	5.46	7.30	1.74
23	0.64	1.44	2.40	3.40	2.20	0.90	4.88	4.50	7.74	5.00	6.95	1.56
24	0.59	1.80	2.36	3.10	2.07	1.20	5.58	4.18	8.34	4.54	6.28	1.44
25	0.58	2.00	2.36	2.80	1.94	1.60	5.98	3.93	8.76	4.08	5.64	1.31
26	0.54	2.28	2.20	2.53	1.84	1.84	6.02	3.96	9.02	3.80	4.98	1.24
27	0.54	2.22	2.10	2.30	1.70	1.86	5.84	4.18	9.14	3.51	4.34	1.16
28	0.50	2.21	1.86	2.10	1.58	1.80	5.78	4.58	8.97	3.28	3.82	1.02
29	0.51		1.74	2.00	1.47	1.80	5.62	4.94	8.54	3.12	3.38	1.00
30	0.52		1.71	1.99	1.40	1.76	5.36	5.23	7.99	2.94	3.04	0.98
31	0.53		1.67		1.30		4.97	5.27		2.70		0.86
Suma	**37.49**	**29.67**	**95.98**	**57.66**	**54.07**	**31 19**	**119.49**	**142.57**	**154.41**	**147.60**	**123.58**	**63.90**
Media mensual	1.21	1.06	3.10	1.92	1.74	1.04	3.85	4.60	5.15	4.76	4.12	2.06
Máxima	2.21	2.28	4.88	3.69	2.30	1.86	6.02	5.27	9.14	7.48	7.40	2.90
Mínima	0.50	0.53	1.67	0.93	1.16	0.66	1.76	3.50	2.50	2.70	1.98	0.86
Amplitud mensual	1.71	1.75	3.21	2.76	1.14	1.20	4.26	1.77	6.64	4.78	5.42	2.04
Normal	2.06	1.84	2.08	2.59	3.46	4.90	4.57	4.34	5.03	5.20	3.47	2.57
Años	35	35	35	35	35	35	35	35	35	35	35	35

RIO URUGUAY

Nombre del lugar: **YAPEYU** **Provincia de CORRIENTES**

Hidrómetro Nº 67. Tipo D. G. N. y P. Perteneciente a la Dirección General de Navegación y Puertos (M. O. P.).

Fecha en que inician las observaciones: 3 de mayo de 1902. Hora en que se efectúa la observación: 7.00 horas.

DURANTE EL PERIODO 1902 - 1937

Altura máxima. 11.78 Altura mínima. —0.12

Observada ... 26/6/923 Observada ... 14/12/917

AÑO 1937

Máxima anual .. 8.40 Media anual ... 7.86

Mínima anual .. 0.54 Amplitud anual . 2.66

Días	Enero	Febrero	Marzo	Abril	Mayo	Junio	Julio	Agosto	Septiembre	Octubre	Noviembre	Diciembre
1	2.02	0.54	1.98	1.50	1.78	1.22	1.84	4.60	4.62	7.18	2.20	2.50
2	2.02	0.58	2.28	1.46	1.74	1.18	1.84	4.28	4.22	6.68	2.10	2.44
3	1.88	0.58	2.64	1.40	1.68	1.12	1.92	4.00	4.00	6.24	1.96	2.50
4	1.74	0.58	2.86	1.32	1.60	1.04	1.98	3.74	3.82	5.88	1.90	2.48
5	1.59	0.58	3.06	1.24	1.52	0.98	2.00	3.66	3.64	5.54	1.84	2.36
6	1.36	0.58	3.32	1.14	1.44	0.90	2.06	3.60	3.50	5.16	1.80	2.20
7	1.26	0.60	3.66	1.06	1.36	0.86	2.26	3.64	3.36	4.74	1.80	2.02
8	1.24	0.60	4.14	1.00	1.28	0.80	2.52	3.74	3.26	4.34	1.88	2.08
9	1.36	0.52	4.42	0.96	1.20	0.78	2.78	4.10	3.18	4.00	2.10	2.04
10	1.66	0.68	4.36	0.90	1.08	0.74	2.98	4.48	3.10	3.74	2.50	2.06
11	1.78	0.76	3.94	1.00	1.12	0.72	3.18	4.64	3.00	3.58	2.90	2.00
12	1.72	0.82	3.76	1.18	1.16	0.68	3.28	4.70	2.90	3.60	3.32	2.00
13	1.60	0.86	3.62	1.30	1.28	0.66	3.24	4.76	2.78	3.84	3.60	1.98
14	1.42	0.90	3.48	1.34	1.52	0.66	3.20	4.80	2.70	4.06	3.94	1.98
15	1.28	0.90	3.24	1.36	1.82	0.68	3.26	4.86	2.58	4.16	4.28	2.06
16	1.12	0.86	3.08	1.32	2.00	0.68	3.66	5.02	2.48	4.14	4.62	1.98
17	1.00	0.82	2.94	1.30	2.08	0.70	4.00	5.18	2.38	4.08	4.96	2.04
18	0.86	0.80	2.76	1.46	2.16	0.74	4.08	5.26	2.48	4.10	5.38	2.10
19	0.72	0.78	2.56	1.78	2.20	0.76	4.26	5.28	3.32	4.32	5.76	2.02
20	0.70	0.72	2.46	2.38	2.24	0.74	4.40	5.22	4.66	4.84	6.36	1.94
21	0.70	0.82	2.36	2.94	2.24	0.74	4.46	5.00	5.72	5.06	6.72	1.76
22	0.64	0.94	2.22	3.12	2.20	0.74	4.48	4.70	6.40	4.90	6.76	1.60
23	0.64	1.26	2.20	3.00	2.12	0.78	4.64	4.36	6.80	4.50	6.48	1.44
24	0.58	1.60	2.16	2.74	2.02	1.10	5.20	4.02	7.42	4.10	5.94	1.34
25	0.58	1.86	2.06	2.44	2.00	1.44	5.58	3.78	7.88	3.74	5.30	1.24
26	0.58	2.06	2.00	2.24	1.94	1.66	5.70	3.68	8.22	3.40	4.64	1.16
27	0.60	2.12	1.88	2.04	1.68	1.76	5.66	3.80	8.40	3.18	4.06	1.08
28	0.58	2.06	1.74	1.86	1.62	1.76	5.56	4.04	8.38	2.96	3.50	0.92
29	0.58		1.62	1.78	1.42	1.70	5.42	4.34	8.10	2.74	2.08	0.86
30	0.58		1.58	1.78	1.34	1.78	5.24	4.58	7.68	2.60	2.74	0.86
31	0.54		1.50		1.32		4.94	4.70		2.38		0.84
Suma	**34.93**	**26.78**	**85.88**	**50.34**	**52.16**	**30.10**	**115.62**	**136.56**	**140.98**	**133.78**	**114.42**	**55.88**
Media mensual	1.13	0.96	2.77	1.68	1.68	1.00	3.73	4.41	4.70	4.31	3.81	1.80
Máxima	2.02	2.06	4.42	3.12	2.24	1.78	5.70	5.28	8.40	7.18	6.76	2.50
Mínima	0.54	0.54	1.50	0.90	1.08	0.66	1.84	3.60	2.38	2.38	1.80	0.84
Amplitud mensual	1.48	1.52	2.92	2.22	1.16	1.12	3.86	1.68	6.02	4.80	4.96	1.66
Normal	1.84	1.65	1.88	2.39	3.14	4.45	4.13	3.92	4.52	4.69	3.10	2.29
Años	35	35	35	35	35	35	35	35	35	35	35	35

RIO URUGUAY

Nombre del lugar: **PASO DE LOS LIBRES** **Provincia de CORRIENTES**

Hidrómetro Nº 68. Tipo D. G. N. y P. Perteneciente a la Dirección General de Navegación y Puertos (M. O. P.).

Fecha en que inician las observaciones: 1º de noviembre de 1893. Hora en que se efectúa la observación: 7.00 horas.

DURANTE EL PERIODO 1893 - 1937

Altura máxima. 11.75 Observada ... 22/10/929

Altura mínima. 0.00 Observada ... 31/3/926

AÑO 1937

Máxima anual .. 8.06 Mínima anual .. 0.46

Media anual ... 2.55 Amplitud anual . 7.60

Días	Enero	Febrero	Marzo	Abril	Mayo	Junio	Julio	Agosto	Septiembre	Octubre	Noviembre	Diciembre
1	1.74	0.46	1.90	1.36	1.70	1.14	1.62	4.66	4.50	7.20	2.20	2.54
2	1.90	0.46	2.03	1.39	1.67	1.10	1.70	4.00	4.36	6.70	2.00	2.37
3	1.82	0.46	2.34	1.32	1.60	1.03	1.72	3.66	3.96	6.27	1.90	2.32
4	1.68	0.50	2.64	1.22	1.56	0.96	1.78	3.60	3.80	5.88	1.77	2.40
5	1.50	0.49	2.82	1.16	1.41	0.88	1.82	3.55	3.64	5.40	1.74	2.20
6	1.34	0.47	3.06	1.04	1.38	0.84	2.00	3.55	3.46	5.27	1.70	2.17
7	1.16	0.49	3.40	1.00	1.26	0.82	2.10	3.53	3.30	4.76	1.70	2.12
8	1.11	0.50	3.80	0.92	1.20	0.76	2.38	3.66	3.16	4.40	1.65	2.06
9	1.14	0.52	4.20	0.86	1.14	0.69	2.70	4.16	3.07	4.00	1.84	2.00
10	1.37	0.60	4.28	0.82	1.09	0.67	2.80	4.35	2.96	3.68	2.28	1.96
11	1.59	0.60	4.18	0.80	1.10	0.64	3.04	4.46	2.92	3.48	2.58	1.94
12	1.64	0.68	3.92	0.96	1.16	0.62	3.20	4.60	2.84	3.46	2.98	1.92
13	1.51	0.73	3.74	1.10	1.18	0.58	3.16	4.64	2.74	3.68	3.34	1.88
14	1.39	0.80	3.70	1.20	1.26	0.58	3.14	4.67	2.66	3.82	3.70	1.90
15	1.20	0.80	3.40	1.28	1.56	0.58	3.12	4.71	2.52	4.10	4.10	1.94
16	1.04	0.78	3.30	1.22	1.82	0.58	3.40	4.80	2.46	4.04	4.42	1.92
17	0.93	0.77	3.06	1.20	1.96	0.60	3.80	5.00	2.30	4.00	4.76	1.92
18	0.82	0.72	2.90	1.22	2.06	0.63	3.90	5.10	2.20	3.98	5.05	1.98
19	0.70	0.74	2.70	1.47	2.08	0.66	4.10	5.11	2.70	4.15	5.48	1.98
20	0.62	0.68	2.46	1.94	2.14	0.68	4.26	5.16	4.04	4.50	5.94	1.86
21	0.60	0.60	2.34	2.60	2.14	0.64	4.34	4.96	5.22	4.88	6.32	1.68
22	0.59	0.76	2.18	2.96	2.10	0.66	4.40	4.70	5.94	4.88	6.52	1.50
23	0.54	0.92	2.09	2.95	2.08	0.64	4.46	4.36	6.34	4.54	6.40	1.36
24	0.52	1.26	2.04	2.75	1.88	0.76	4.56	4.06	6.90	4.16	6.00	1.22
25	0.46	1.60	1.96	2.46	1.88	1.06	5.99	3.70	7.34	3.86	5.40	1.11
26	0.48	1.82	1.94	2.30	1.64	1.36	5.48	3.58	7.74	3.34	4.70	1.00
27	0.49	1.96	1.84	2.10	1.64	1.54	5.52	3.61	7.96	3.12	4.14	0.92
28	0.49	1.96	1.68	1.86	1.38	1.58	5.46	3.86	8.06	2.92	3.64	0.86
29	0.49		1.56	1.76	1.36	1.60	5.34	4.14	7.95	2.65	3.15	0.82
30	0.48		1.50	1.70	1.28	1.62	5.20	4.40	7.68	2.44	2.79	0.77
31	0.48		1.46		1.20		4.95	4.54		2.38		0.76
Suma	**31.82**	**23.13**	**84.42**	**46.92**	**48.91**	**26.50**	**111.44**	**132.88**	**134.72**	**131.94**	**110.19**	**53.38**
Media normal	1.03	0.82	2.72	1.56	1.58	0.88	3.59	4.29	4.49	4.25	3.67	1.72
Máxima	1.90	1.96	4.28	2.96	2.14	1.62	5.99	5.16	8.06	7.20	6.52	2.54
Mínima	0.46	0.46	1.46	0.80	1.04	0.58	1.62	3.53	2.20	2.38	1.65	0.76
Amplitud mensual	1.44	1.50	2.82	2.76	1.10	1.04	4.37	1.63	5.86	4.82	4.87	1.78
Normal	1.75	1.53	1.78	2.44	3.03	4.32	4.02	3.80	4.37	4.58	3.02	2.20
Años	35	35	35	35	35	35	35	35	35	35	35	35

RIO URUGUAY

Nombre del lugar: **MONTE CASEROS** **Provincia de CORRIENTES**

Hidrómetro Nº 69. Tipo D. G. N. y P. Perteneciente a la Dirección General de Navegación y Puertos (M. O. P.).

Fecha en que inician las observaciones: 1º de enero de 1903. Hora en que se efectúa la observación: 7.00 horas.

DURANTE EL PERIODO 1903 - 1937

Altura máxima. 9.28 Altura mínima. 0.00

Observada ... 23/10/929 Observada ... 9/2/907

AÑO 1937

Máxima anual .. 5.70 Media anual ... 1.82

Mínima anual .. 0.30 Amplitud anual . 5.40

Días	Enero	Febrero	Marzo	Abril	Mayo	Junio	Julio	Agosto	Septiembre	Octubre	Noviembre	Diciembre
1	1.24	0.32	1.32	0.96	1.24	0.80	1.18	3.30	3.00	5.34	1.56	1.80
2	1.30	0.30	1.30	0.92	1.20	0.77	1.24	3.04	3.00	5.00	1.44	1.72
3	1.34	0.32	1.56	0.91	1.14	0.76	1.28	2.82	2.84	4.50	1.30	1.62
4	1.34	0.32	1.88	0.88	1.14	0.68	1.30	2.62	2.60	4.20	1.30	1.60
5	1.16	0.32	2.06	0.83	1.04	0.66	1.28	2.50	2.54	4.10	1.30	1.62
6	1.04	0.32	2.10	0.78	0.98	0.62	1.36	2.47	2.44	3.88	1.56	1.56
7	0.88	0.34	2.20	0.74	0.90	0.58	1.59	2.42	2.32	3.48	1.60	1.48
8	0.82	0.32	2.43	0.68	0.86	0.54	1.70	2.60	2.20	3.20	1.60	1.50
9	0.77	0.35	2.72	0.63	0.80	0.52	1.90	3.04	2.12	3.06	1.70	1.48
10	0.78	0.32	2.90	0.60	0.80	0.48	2.02	3.34	2.04	2.80	1.95	1.78
11	0.94	0.34	2.96	0.56	0.90	0.44	2.08	3.46	1.98	2.58	2.15	1.86
12	1.08	0.39	2.82	0.52	1.04	0.44	2.16	3.52	1.96	2.40	2.40	1.64
13	1.07	0.44	2.78	0.64	1.20	0.42	2.24	3.60	1.82	2.40	2.60	1.46
14	1.00	0.54	2.66	0.72	1.24	0.42	2.28	3.60	1.82	2.62	2.76	1.46
15	0.90	0.56	2.58	0.82	1.20	0.40	2.22	3.42	1.66	2.78	3.10	1.40
16	0.80	0.54	2.52	0.82	1.32	0.38	2.26	3.32	1.66	2.92	3.28	1.42
17	0.70	0.54	2.32	0.80	1.44	0.38	2.50	3.40	1.60	2.92	3.44	1.42
18	0.64	0.54	2.22	0.82	1.62	0.38	2.70	3.52	1.62	2.88	3.60	1.41
19	0.56	0.52	2.18	0.84	1.62	0.40	2.80	3.52	1.64	2.80	3.82	1.41
20	0.50	0.56	2.04	1.03	1.60	0.45	2.92	3.56	2.30	2.98	4.00	1.40
21	0.40	0.54	1.84	1.41	1.54	0.48	2.98	3.52	3.14	3.22	4.50	1.32
22	0.44	0.78	1.64	1.80	1.50	0.46	3.00	3.36	3.90	3.30	4.60	1.20
23	0.40	0.90	1.52	1.98	1.46	0.46	3.00	3.16	4.58	3.14	4.85	1.09
24	0.36	1.02	1.46	1.94	1.42	0.50	3.18	2.98	5.00	2.90	4.90	1.00
25	0.37	1.12	1.42	1.76	1.36	0.76	3.52	2.71	5.00	2.63	4.72	0.90
26	0.36	1.20	1.36	1.66	1.26	0.76	3.74	2.52	5.20	2.32	3.58	0.84
27	0.34	1.28	1.30	1.56	1.18	0.80	3.84	2.42	5.46	2.16	3.12	0.76
28	0.34	1.34	1.23	1.54	1.10	1.04	3.80	2.50	5.62	1.97	2.74	0.70
29	0.32		1.14	1.42	1.00	1.12	3.72	2.62	5.70	1.92	2.40	0.65
30	0.32		1.07	1.36	0.93	1.16	3.66	2.86	5.62	1.75	2.10	0.62
31	0.32		1.02		0.86		3.50	3.00		1.62		0.58
Suma	**22.83**	**16.38**	**60.55**	**31.93**	**36.89**	**18.06**	**76.95**	**94.72**	**92.38**	**93.77**	**83.97**	**40.70**
Media mensual	0.74	0.58	1.95	1.07	1.19	0.60	2.48	3.06	3.08	3.02	2.80	1.31
Máxima	1.34	1.34	2.96	1.98	1.62	1.16	3.84	3.60	5.70	5.34	4.90	1.86
Mínima	0.32	0.30	1.02	0.52	0.80	0.38	1.18	2.41	1.62	1.62	1.30	0.58
Amplitud mensual	1.02	1.04	1.94	1.46	0.82	0.78	2.66	1.19	4.08	3.72	3.60	1.28
Normal	1.24	1.05	1.32	1.80	2.25	3.16	2.89	2.73	3.13	3.36	2.18	1.61
Años	35	35	35	35	35	35	35	35	35	35	35	35

RIO URUGUAY

Nombre del lugar: **CONCORDIA** **Provincia de ENTRE RIOS**

Hidrómetro Nº 70. Tipo D. G. N. y P. Perteneciente a la Dirección General de Navegación y Puertos (M. O. P.).

Fecha en que inician las observaciones: 1º de enero de 1898. Hora en que se efectúa la observación: 7.00 horas.

DURANTE EL PERIODO 1898 - 1937

Altura máxima. 15.30 Altura mínima. —0.36

Observada ... 23/10/929 Observada ... 14/12/917

AÑO 1937

Máxima anual .. 9.40 Media anual ... 3.31

Mínima anual .. 0.32 Amplitud anual . 9.08

Días	Enero	Febrero	Marzo	Abril	Mayo	Junio	Julio	Agosto	Septiembre	Octubre	Noviembre	Diciembre
1	2.70	0.36	4.28	1.88	2.28	1.50	1.94	6.00	5.32	9.32	2.94	3.80
2	2.94	0.32	4.44	1.70	2.18	1.37	1.96	5.70	5.46	9.06	2.72	3.40
3	2.70	0.32	4.50	1.58	2.13	1.26	2.08	5.36	5.38	8.58	2.50	3.10
4	2.64	0.36	4.18	1.51	2.02	1.18	2.18	5.00	5.08	8.12	2.32	2.88
5	2.48	0.36	3.86	1.50	1.89	1.14	2.22	4.66	4.82	7.58	2.20	2.86
6	2.18	0.34	3.70	1.40	1.77	1.06	2.20	4.42	4.62	7.07	2.38	2.80
7	1.94	0.32	3.74	1.28	1.64	0.98	2.30	4.30	4.42	6.60	2.76	2.70
8	1.72	0.36	3.88	1.16	1.52	1.00	2.60	4.56	4.24	6.20	2.92	2.70
9	1.48	0.50	4.22	1.08	1.44	0.90	2.90	5.58	4.04	5.80	3.28	2.69
10	1.34	0.50	4.78	1.02	1.98	0.80	3.22	6.55	3.84	5.40	3.62	2.92
11	1.42	0.44	7.00	1.04	4.04	0.71	3.46	6.92	3.88	5.10	4.08	3.50
12	1.52	0.37	6.60	1.20	4.62	0.66	3.58	6.47	3.62	4.68	4.20	3.43
13	1.76	0.48	6.70	1.12	4.44	0.62	3.82	6.32	3.43	4.34	4.34	3.20
14	1.83	0.56	6.32	1.00	3.84	0.58	3.94	6.30	3.30	4.24	4.60	2.88
15	1.72	0.76	5.91	1.30	2.87	0.55	3.95	6.24	3.16	4.72	4.96	2.68
16	1.54	0.78	5.38	1.48	2.54	0.51	3.90	6.02	3.06	5.22	5.70	2.58
17	1.34	0.80	5.00	1.42	2.60	0.48	3.96	5.86	2.95	5.50	5.92	2.54
18	1.18	0.82	4.64	1.40	2.98	0.46	4.28	5.92	3.10	5.48	6.08	2.50
19	1.16	0.88	4.52	1.46	3.16	0.50	4.75	6.06	3.48	5.28	6.30	2.54
20	0.98	1.08	4.20	1.42	3.06	0.53	4.88	6.14	3.82	5.12	6.60	2.58
21	0.82	1.48	3.82	1.60	2.90	0.76	5.06	6.28	4.72	5.22	6.88	2.48
22	0.76	2.30	3.40	2.24	2.84	0.78	5.28	6.12	6.08	5.56	7.28	2.38
23	1.06	2.63	3.04	2.90	2.72	0.72	5.24	6.04	6.86	5.74	7.60	2.16
24	0.78	1.98	2.76	3.30	2.60	0.70	5.28	5.70	7.26	5.60	7.70	1.92
25	0.82	1.82	2.60	3.28	2.50	0.78	5.52	5.26	7.80	5.24	7.47	1.70
26	0.70	1.94	2.48	3.12	2.36	1.10	5.99	4.84	8.24	4.82	6.98	1.52
27	0.64	2.02	2.38	3.02	2.22	1.44	6.32	4.50	8.64	4.38	6.30	1.52
28	0.54	2.34	2.30	2.84	2.06	1.76	6.46	4.37	9.00	3.96	5.60	1.54
29	0.46		2.18	2.70	1.90	1.96	6.44	4.44	9.28	3.70	4.90	1.30
30	0.42		2.12	2.50	1.82	1.96	6.34	4.64	9.40	3.40	4.32	1.06
31	0.40		1.98		1.68		6.21	4.98		3.20		0.94
Suma	**43.97**	**27.22**	**126.91**	**54.45**	**78.60**	**28.75**	**128.26**	**171.55**	**158.20**	**174.23**	**145.45**	**76.80**
Media mensual	1.42	0.97	4.09	1.82	2.54	0.96	4.14	5.53	5.27	5.62	4.85	2.48
Máxima	2.94	2.63	7.00	3.30	4.62	1.96	6.46	6.92	9.40	9.32	7.70	3.80
Mínima	0.40	0.32	1.98	2.00	1.44	0.46	1.94	4.30	2.95	3.20	2.20	0.94
Amplitud mensual	2.54	2.31	5.02	2.30	3.18	1.50	4.52	2.62	6.45	6.12	5.50	2.86
Normal	2.23	1.89	2.45	3.31	4.03	5.43	5.11	4.82	5.43	5.86	3.91	2.92
Años	35	35	35	35	35	35	35	35	35	35	35	35

RIO URUGUAY

Nombre del lugar: **CONCEPCION DEL URUGUAY** **Provincia de ENTRE RIOS**

Hidrómetro Nº 71. Tipo D. G. N. y P. Perteneciente a la Dirección General de Navegación y Puertos (M. O. P.).

Fecha en que inician las observaciones: 1º de enero de 1892. Hora en que se efectúa la observación: 7.00 horas.

DURANTE EL PERIODO 1892 - 1937

Altura máxima. 7.92 Altura mínima. —0.16

Observada ... 25/10/929 Observada ... 24/11/917

1931 ONV

Máxima anual .. 4.08 Media anual ... 1.48

Mínima anual .. 0.19 Amplitud anual . 3.89

Días	Enero	Febrero	Marzo	Abril	Mayo	Junio	Julio	Agosto	Septiembre	Octubre	Noviembre	Diciembre
1	1.38	0.32	1.36	1.23	0.85	0.56	0.60	2.40	1.59	4.08	1.17	1.56
2	1.08	0.28	1.42	0.84	1.40	0.59	0.47	2.23	2.03	4.06	0.96	1.52
3	1.26	0.46	1.36	0.54	1.45	0.69	1.04	2.07	2.62	3.92	0.87	1.49
4	1.94	0.51	2.00	1.16	0.92	0.72	0.81	1.88	2.25	3.75	0.82	1.11
5	1.25	0.52	1.86	0.91	0.66	0.59	0.93	1.74	1.98	3.30	0.90	1.50
6	0.80	0.31	1.45	0.62	0.49	1.13	0.64	1.62	1.89	3.17	1.00	1.00
7	1.54	0.86	1.53	0.39	0.70	1.00	0.86	1.67	2.04	2.84	0.87	0.95
8	0.90	0.88	1.17	0.62	0.53	0.68	1.09	1.96	1.92	2.59	0.80	1.18
9	0.85	1.28	1.10	0.48	0.50	0.28	1.34	2.43	1.68	2.38	1.13	1.23
10	1.00	1.17	1.62	1.47	1.43	0.45	1.04	2.40	1.44	2.06	1.10	1.02
11	1.30	0.71	2.00	1.56	2.02	0.19	0.96	2.58	1.22	2.05	1.71	1.74
12	0.76	1.10	2.42	1.78	2.31	0.38	1.60	2.68	1.11	1.75	1.76	1.49
13	1.24	0.85	2.44	1.33	2.07	0.41	1.44	2.47	1.60	1.45	1.49	1.97
14	1.32	0.94	2.54	1.10	1.88	0.44	1.84	2.29	1.12	1.52	1.33	1.45
15	0.80	1.14	3.10	1.12	2.02	0.23	1.20	2.22	0.85	1.85	1.30	1.06
16	0.52	0.86	3.00	1.17	1.61	0.33	1.18	2.24	0.67	2.41	1.70	0.83
17	0.26	0.59	2.90	0.75	2.11	0.32	1.18	2.08	1.24	2.21	2.20	0.77
18	0.55	0.83	2.72	1.02	1.85	0.66	1.34	2.04	1.75	2.08	2.35	1.05
19	1.25	0.92	2.38	1.42	1.56	0.93	1.63	2.22	1.87	2.06	2.26	1.98
20	0.82	1.32	2.02	0.80	1.56	1.08	1.47	2.23	2.58	1.96	2.29	1.27
21	0.72	1.41	1.78	1.36	1.93	1.07	1.36	2.51	2.37	1.80	2.29	1.70
22	1.60	0.78	1.86	0.73	1.56	0.58	2.02	2.71	2.18	1.77	2.48	1.45
23	1.50	0.61	1.34	1.10	1.29	0.60	2.22	2.62	2.38	1.80	2.69	1.07
24	1.23	1.00	1.48	1.15	1.06	0.60	2.10	2.44	2.84	2.03	2.88	0.74
25	1.10	1.26	1.34	1.32	0.74	1.00	1.86	2.12	2.96	1.92	2.95	0.55
26	1.14	0.88	1.63	1.90	0.58	1.42	1.89	1.81	3.08	2.37	2.85	1.20
27	1.26	0.84	1.44	1.73	0.48	1.12	1.97	1.54	3.22	2.01	2.60	1.26
28	1.03	1.47	1.16	1.52	0.45	0.95	2.10	1.43	3.50	1.45	2.30	1.70
29	0.91		1.00	1.14	1.36	0.99	2.16	1.40	3.80	1.44	1.96	0.92
30	0.66		1.28	0.90	1.18	0.65	2.10	1.44	4.02	1.91	2.06	0.68
31	0.52		1.53		0.71		2.15	1.47		1.70		0.30
Suma	**32.49**	**24.10**	**56.23**	**33.16**	**39.26**	**20.64**	**44.59**	**74.94**	**63.80**	**71.69**	**53.07**	**37.74**
Media mensual	1.05	0.86	1.81	1.11	1.27	0.69	1.44	2.09	2.13	2.31	1.77	1.22
Máxima	1.94	1.47	3.10	1.90	2.31	1.42	2.22	2.81	4.02	4.08	2.95	1.98
Mínima	0.26	0.28	1.00	0.39	0.45	0.19	0.47	1.40	0.67	1.44	0.82	0.30
Amplitud mensual	1.68	1.19	2.10	1.51	1.86	1.23	1.75	1.31	3.35	2.64	2.13	1.68
Normal	1.25	1.16	1.37	1.80	1.96	2.36	2.20	2.35	2.33	2.54	1.77	1.42
Años	35	35	35	35	35	35	35	35	35	35	35	35

RIO URUGUAY

Nombre del lugar: **GUALEGUAYCHU** **Provincia de ENTRE RIOS**

Hidrómetro Nº 72. Tipo D. G. N. y P. Perteneciente a la Dirección General de Navegación y Puertos (M. O. P.).

Fecha en que inician las observaciones: 13 de mayo de 1904. Hora en que se efectúa la observación: 7.00 horas.

DURANTE EL PERIODO 1904 - 1937

Altura máxima. 4.94 Altura mínima. —0.16

Observada ... 11/5/930 Observada ... 23/6/933

AÑO 1937

Máxima anual .. 4.04 Media anual ... 1.15

Mínima anual .. 0.22 Amplitud anual . 3.82

Días	Enero	Febrero	Marzo	Abril	Mayo	Junio	Julio	Agosto	Septiembre	Octubre	Noviembre	Diciembre
1	1.48	0.46	1.34	1.20	0.90	0.48	0.30	1.47	0.77	2.06	0.76	0.94
2	1.15	0.44	0.98	0.76	1.55	0.69	0.30	1.31	1.54	1.88	0.73	1.30
3	1.20	0.62	0.75	0.46	1.32	0.44	1.12	1.14	2.04	1.76	0.74	1.12
4	1.89	0.68	2.04	1.34	0.80	0.76	0.63	1.02	1.43	1.81	0.78	0.80
5	1.00	0.58	1.44	0.83	0.58	0.66	0.80	0.94	1.28	1.55	0.90	1.38
6	0.68	0.38	1.28	0.58	0.36	0.52	0.46	0.80	1.64	1.48	0.88	0.76
7	1.42	0.56	1.22	0.36	0.63	1.20	0.75	1.46	1.58	1.32	0.74	0.88
8	0.74	1.04	0.74	0.56	0.48	1.00	0.96	1.48	1.50	1.31	0.82	1.30
9	0.78	1.17	0.60	0.46	0.94	0.60	1.20	2.00	1.19	1.04	0.72	1.22
10	1.20	1.14	1.12	1.35	4.04	0.26	0.78	1.48	0.96	1.30	0.74	1.06
11	1.24	0.76	1.26	1.50	3.86	0.50	0.70	1.56	0.70	1.10	1.72	1.76
12	0.90	1.18	1.46	1.72	2.52	0.32	1.42	1.46	0.88	0.76	1.35	1.12
13	1.30	0.92	1.34	1.29	1.70	0.56	1.14	1.18	1.24	0.64	0.82	1.84
14	1.28	1.06	1.76	1.16	1.40	0.50	0.73	0.94	0.64	1.00	0.56	1.08
15	0.86	1.22	3.23	1.30	1.90	0.46	0.78	0.90	0.38	1.72	0.55	0.78
16	0.63	1.00	2.87	1.18	1.61	0.22	0.74	1.10	0.44	1.90	0.92	0.58
17	0.24	0.80	2.58	0.70	2.10	0.32	0.62	0.90	1.26	1.32	1.34	0.56
18	0.66	0.90	2.24	1.00	1.70	0.28	1.08	1.12	1.60	1.16	1.48	1.06
19	1.28	0.94	1.82	1.34	1.66	0.62	1.10	1.46	1.97	1.19	1.20	1.74
20	0.93	1.26	1.44	0.75	1.32	1.02	0.68	1.40	2.52	1.08	1.00	1.07
21	0.60	1.32	1.32	1.29	1.98	1.01	0.72	1.92	2.03	0.86	1.10	1.56
22	1.96	0.68	1.49	0.60	1.33	1.10	1.48	1.88	1.28	0.88	1.20	1.60
23	1.40	0.48	1.00	0.90	1.10	0.60	1.58	1.78	1.28	0.74	1.46	1.16
24	1.20	0.88	1.25	0.96	0.88	0.66	1.30	1.47	1.74	1.30	1.36	0.60
25	1.04	1.15	1.15	1.40	0.55	1.10	0.96	1.09	1.44	1.00	1.34	0.42
26	1.20	0.96	1.44	1.84	0.42	1.39	0.76	0.94	1.48	2.21	1.18	1.43
27	1.25	0.92	1.32	1.66	0.39	1.14	0.89	0.84	1.40	1.28	1.04	1.51
28	1.22	1.42	1.06	1.44	0.28	1.00	0.84	0.88	2.00	0.71	1.06	1.50
29	1.12		1.15	1.05	1.42	0.97	0.86	0.84	2.40	1.02	0.94	0.76
30	0.93		1.20	0.70	1.08	0.40	0.64	0.88	2.16	1.90	1.56	0.60
31	0.74		1.54		0.56		1.26	0.72		1.27		0.42
Suma	**33.52**	**24.92**	**45.43**	**31.68**	**41.36**	**20.78**	**27.58**	**38.36**	**42.77**	**40.55**	**30.99**	**33.91**
Media mensual	1.08	0.89	1.46	1.06	1.33	0.69	0.89	1.24	1.42	1.63	1.03	1.09
Máxima	1.96	1.42	3.23	1.84	4.04	1.39	1.58	2.00	2.52	2.21	1.56	1.84
Mínima	0.24	0.38	0.60	0.36	0.36	0.22	0.30	0.72	0.38	0.64	0.55	0.42
Amplitud mensual	1.72	1.04	2.63	2.48	3.68	1.17	1.28	1.28	2.14	1.57	1.01	1.42
Normal	1.10	1.11	1.17	1.32	1.37	1.40	1.40	1.33	1.44	1.52	1.26	1.14
Años	34	34	34	34	34	34	34	34	34	34	34	34

RIO PARANA

Nombre del lugar: **PUERTO GUAYRA** **República del BRASIL**

Hidrómetro Nº 151. Tipo "B". Perteneciente a la Dirección de Meteorología, Geofísica e Hidrología.

Fecha en que inician las observaciones: 25 de junio de 1920. Hora en que se efectúa la observación : 8.00 horas.

DURANTE EL PERIODO 1920 - 1937

Altura máxima. 3.02 Observada ... 3/3/929

Altura mínima. —0.16 Observada ... 1/9/925

AÑO 1937

Máxima anual .. 2.28 Mínima anual .. —0.03

Media anual ... 0.78 Amplitud anual . 2.31

Días	Enero	Febrero	Marzo	Abril	Mayo	Junio	Julio	Agosto	Septiembre	Octubre	Noviembre	Diciembre
1	1.21	1.56	1.17	1.14	0.78	0.58	0.40	0.18	0.27	0.01	0.58	1.03
2	1.20	1.47	1.15	1.14	0.76	0.59	0.38	0.16	0.25	0.01	0.57	1.02
3	1.20	1.40	1.13	1.10	0.75	0.60	0.36	0.16	0.23	0.10	0.56	0.98
4	1.20	1.32	1.09	1.04	0.73	0.60	0.36	0.15	0.22	0.15	0.56	0.94
5	1.20	1.27	1.04	1.02	0.71	0.64	0.35	0.14	0.20	0.13	0.56	0.90
6	1.23	1.22	1.02	1.00	0.71	0.64	0.33	0.14	0.17	0.16	0.56	0.86
7	1.28	1.18	1.01	0.97	0.72	0.66	0.32	0.13	0.15	0.20	0.57	0.86
8	1.32	1.16	1.01	0.93	0.74	0.67	0.32	0.13	0.12	0.22	0.57	0.85
9	1.34	1.12	1.06	0.92	0.75	0.70	0.30	0.12	0.12	0.23	0.58	0.85
10	1.38	1.20	1.13	0.92	0.75	0.77	0.30	0.11	0.11	0.27	0.63	0.85
11	1.40	1.20	1.22	0.94	0.76	0.83	0.30	0.11	0.09	0.32	0.70	0.90
12	1.47	1.18	1.29	0.96	0.74	0.84	0.28	0.12	0.08	0.34	0.75	0.95
13	1.58	1.18	1.32	0.99	0.73	0.80	0.28	0.11	0.06	0.36	0.76	1.01
14	1.92	1.17	1.30	1.00	0.72	0.78	0.27	0.10	0.05	0.36	0.74	1.08
15	2.18	1.16	1.26	0.99	0.72	0.75	0.27	0.10	0.04	0.36	0.72	1.10
16	2.19	1.18	1.20	0.97	0.71	0.72	0.26	0.10	0.03	0.38	0.70	1.13
17	2.20	1.20	1.14	0.95	0.70	0.68	0.26	0.10	0.03	0.45	0.71	1.15
18	2.23	1.21	1.08	0.95	0.73	0.64	0.26	0.10	0.02	0.55	0.97	1.18
19	2.27	1.22	1.04	0.94	0.74	0.60	0.26	0.08	0.02	0.66	1.40	1.19
20	2.28	1.23	1.00	1.01	0.75	0.58	0.26	0.07	0.02	0.71	1.57	1.20
21	2.25	1.24	1.00	1.05	0.76	0.55	0.26	0.07	0.02	0.66	1.66	1.19
22	2.20	1.26	1.03	1.07	0.73	0.51	0.26	0.08	0.02	0.58	1.73	1.17
23	2.15	1.26	1.03	1.05	0.72	0.48	0.24	0.10	0.03	0.53	1.80	1.16
24	2.11	1.25	1.03	1.02	0.70	0.47	0.24	0.11	0.01	0.53	1.74	1.19
25	2.07	1.25	1.05	1.01	0.69	0.46	0.24	0.11	0.00	0.54	1.54	1.26
26	2.01	1.23	1.07	1.00	0.67	0.45	0.24	0.17	—0.01	0.56	1.34	1.32
27	1.95	1.21	1.08	0.96	0.65	0.45	0.23	0.23	—0.03	0.59	1.16	1.37
28	1.90	1.20	1.09	0.94	0.63	0.45	0.22	0.32	—0.03	0.60	1.10	1.40
29	1.82		1.10	0.90	0.62	0.44	0.20	0.34	—0.03	0.60	1.07	1.40
30	1.74		1.12	0.87	0.60	0.41	0.19	0.36	0.00	0.60	1.05	1.36
31	1.70		1.14		0.58		0.18	0.32		0.58		1.33
Suma	**54.18**	**34.73**	**34.40**	**29.75**	**22.05**	**18.34**	**8.62**	**4.62**	**2.26**	**12.34**	**28.95**	**34.18**
Media mensual	1.75	1.24	1.11	0.99	0.71	0.61	0.28	0.15	0.07	0.40	0.97	1.10
Máxima	2.28	1.56	1.32	1.14	0.78	0.84	0.40	0.36	0.27	0.71	1.80	1.40
Mínima	1.20	1.12	1.10	0.87	0.58	0.41	0.18	0.07	—0.03	0.01	0.56	0.85
Amplitud mensual	1.08	0.44	0.32	0.27	0.20	0.43	0.22	0.29	0.30	0.70	1.24	0.55
Normal	1.32	1.46	1.45	1.16	0.77	0.64	0.40	0.29	0.32	0.45	0.47	0.78
Años	17	17	17	17	17	17	17	17	17	17	17	17

RIO PARANA

Nombre del lugar: **PUERTO AGUIRRE** **Territorio de MISIONES**

Hidrómetro Nº 133. Tipo D. G. N. y P. Perteneciente a la Dirección General de Navegación y Puertos (M. O. P.).

Fecha en que inician las observaciones: 21 de agosto de 1913. Hora en que se efectúa la observación: 7.00 horas.

DURANTE EL PERIODO 1913 - 1937

Altura máxima. 30.94 Altura mínima. —2.08

Observada ... 4/3/929 Observada ... 4/9/925

AÑO 1937

Máxima anual .. 25.91 Media anual ... 10.43

Mínima anual .. 0.43 Amplitud anual . 25.48

Dias	Enero	Febrero	Marzo	Abril	Mayo	Junio	Julio	Agosto	Septiembre	Octubre	Noviembre	Diciembre
1	14.60	18.57	14.73	13.60	11.30	8.37	5.53	2.50	5.85	1.62	8.95	15.00
2	14.44	17.81	14.54	13.58	10.85	8.40	5.31	2.28	5.33	2.80	8.75	14.63
3	14.20	16.90	14.31	13.55	10.34	8.37	5.20	2.17	4.82	5.42	8.46	14.24
4	14.13	16.20	14.02	13.32	9.97	8.49	5.10	2.06	4.43	6.81	8.13	13.70
5	15.10	15.60	13.76	13.10	9.60	8.63	4.82	1.95	4.05	6.70	7.95	13.07
6	14.26	15.17	13.44	13.45	9.42	8.80	4.70	1.81	3.70	6.18	8.02	12.65
7	14.66	14.80	13.47	13.50	9.30	8.99	4.53	1.73	3.30	5.95	8.10	12.20
8	15.32	14.43	13.60	13.23	9.35	9.00	4.41	1.58	2.93	5.87	8.10	11.94
9	15.62	14.09	13.66	12.85	9.40	9.16	4.28	1.50	2.56	6.00	8.11	11.83
10	15.83	14.09	14.10	12.55	9.49	9.50	4.17	1.50	2.21	6.45	8.67	11.70
11	16.12	14.45	15.10	12.47	9.55	10.23	4.03	1.42	1.98	6.58	9.23	12.05
12	16.62	14.43	16.10	12.50	9.73	10.70	3.99	1.49	1.70	8.19	10.16	12.70
13	18.00	14.41	16.15	12.58	9.70	10.80	4.00	1.53	1.60	8.10	10.66	13.40
14	20.80	14.18	16.70	12.60	9.69	10.57	4.01	1.46	1.39	7.77	10.65	13.80
15	23.16	14.25	16.60	12.61	9.83	10.23	3.99	1.41	1.24	7.60	10.33	14.07
16	24.38	14.28	16.20	12.48	10.00	9.80	3.89	1.20	1.10	7.90	10.51	14.00
17	24.34	14.35	15.70	12.32	10.35	9.43	3.81	1.30	0.89	9.58	12.95	14.13
18	24.25	14.45	15.16	12.64	10.70	8.94	3.75	1.30	0.83	11.09	22.23	14.20
19	24.30	14.47	14.64	12.83	11.05	8.49	3.66	1.35	0.82	11.70	25.91	14.30
20	24.42	14.52	14.05	12.95	11.10	8.05	3.64	1.23	1.00	12.30	25.55	14.34
21	24.28	14.75	13.68	13.65	10.93	7.70	3.61	1.24	1.30	11.93	24.25	14.25
22	23.95	14.92	13.60	13.84	10.83	7.29	3.65	1.40	1.37	11.37	23.26	14.11
23	23.48	14.93	13.60	13.91	10.45	6.95	3.70	1.53	1.45	10.50	22.00	13.89
24	22.98	14.91	13.50	13.65	10.03	6.60	3.70	1.80	1.38	9.74	22.65	13.84
25	22.60	15.03	13.44	13.41	9.83	6.35	3.60	2.78	1.25	9.37	21.70	14.10
26	22.20	15.14	13.40	13.25	9.65	6.18	3.48	4.71	1.00	9.30	19.98	14.60
27	21.80	14.98	13.47	12.90	9.55	6.05	3.36	5.67	0.70	9.30	18.17	15.15
28	21.32	14.88	13.50	12.58	9.35	6.00	3.19	6.08	0.43	9.37	16.70	15.62
29	20.82		13.49	12.19	9.07	5.89	3.00	6.51	0.50	9.30	15.89	15.79
30	20.19		13.51	11.79	8.87	5.70	2.80	6.71	0.77	9.25	15.38	15.70
31	19.80		13.58		8.40		2.65	6.44		9.09		15.55
Suma	**606.97**	**440.99**	**444.80**	**389.88**	**307.73**	**249.66**	**123.56**	**77.64**	**61.88**	**253.13**	**431.40**	**430.58**
Media mensual	19.58	15.04	14.35	12.99	9.92	8.32	3.98	2.50	2.06	8.16	14.38	13.89
Máxima	24.42	18.57	16.70	13.91	11.30	10.80	5.53	6.71	5.85	12.30	25.91	15.79
Mínima	14.10	14.09	13.40	11.79	8.40	5.70	2.65	1.20	0.43	1.62	7.95	11.70
Amplitud mensual	10.32	4.48	3.30	2.12	2.90	5.10	2.88	5.51	5.42	10.68	17.96	4.09
Normal	14.22	15.96	15.53	12.92	9.96	10.12	7.11	4.92	6.22	9.03	8.43	9.88
Años	24	24	24	24	24	24	24	24	24	24	24	24

RIO PARANA

Nombre del lugar: **POSADAS** Territorio de **MISIONES**

Hidrómetro Nº 48. Tipo D. G. N. y P. Perteneciente a la Dirección General de Navegación y Puertos (M. O. P.).

Fecha en que inician las observaciones: 1º de enero de 1904. Hora en que se efectúa la observación: 7.00 horas.

DURANTE EL PERIODO 1904 - 1937

Altura máxima. 7.16 Altura mínima. —0.54

Observada ... 31/5/905 Observada ... 4/10/925

AÑO 1937

Máxima anual .. 4.88 Media anual ... 1.55

Mínima anual .. 0.00 Amplitud anual . 4.88

Dias	Enero	Febrero	Marzo	Abril	Mayo	Junio	Julio	Agosto	Septiembre	Octubre	Noviembre	Diciembre
1	2.20	3.15	2.26	2.02	1.79	1.15	0.68	0.22	0.82	0.16	1.23	2.38
2	2.20	3.00	2.26	2.02	1.65	1.12	0.67	0.20	0.74	0.28	1.21	2.32
3	2.20	2.83	2.28	2.04	1.56	1.12	0.64	0.19	0.68	0.39	1.18	2.25
4	2.16	2.67	2.33	2.02	1.48	1.12	0.60	0.18	0.60	0.60	1.12	2.18
5	2.14	2.53	2.38	1.99	1.41	1.14	0.58	0.13	0.54	0.83	1.10	2.08
6	2.14	2.42	2.36	1.96	1.35	1.14	0.56	0.13	0.45	0.89	1.06	1.98
7	2.15	2.32	2.23	1.99	1.31	1.19	0.54	0.11	0.40	0.82	1.06	1.88
8	2.22	2.26	2.12	2.00	1.28	1.21	0.52	0.09	0.35	0.78	1.06	1.80
9	2.32	2.18	2.10	1.96	1.26	1.22	0.50	0.08	0.28	0.74	1.10	1.76
10	2.39	2.12	2.08	1.90	1.28	1.25	0.48	0.05	0.23	0.75	1.10	1.72
11	2.44	2.10	2.16	1.83	1.32	1.30	0.44	0.04	1.18	0.79	1.14	1.71
12	2.49	2.15	2.30	1.80	1.33	1.40	0.42	0.03	0.13	0.92	1.22	1.75
13	2.58	2.17	2.49	1.81	1.34	1.49	0.42	0.13	0.08	1.04	1.35	1.83
14	2.82	2.18	2.59	1.85	1.37	1.53	0.48	0.13	0.05	1.06	1.47	1.96
15	3.28	2.16	2.64	1.98	1.38	1.50	0.48	0.09	0.02	1.05	1.88	2.05
16	3.75	2.14	2.62	2.02	1.41	1.46	0.49	0.06	0.01	1.02	2.07	2.10
17	4.02	2.14	2.54	1.95	1.44	1.39	0.45	0.03	0.01	1.04	2.29	2.10
18	4.07	2.16	2.44	1.89	1.49	1.32	0.42	0.04	0.12	1.22	2.78	2.12
19	4.08	2.16	2.38	1.88	1.55	1.25	0.44	0.03	0.22	1.46	3.72	2.13
20	4.08	2.20	2.24	1.91	1.60	1.18	0.40	0.02	0.35	1.63	4.30	2.14
21	4.11	2.18	2.13	1.93	1.60	1.10	0.38	0.10	0.38	1.72	4.38	2.15
22	4.10	2.22	2.06	2.00	1.60	1.05	0.48	0.10	0.33	1.72	4.18	2.14
23	4.06	2.26	2.04	2.07	1.56	1.00	0.53	0.14	0.23	1.64	3.88	2.11
24	3.95	2.28	2.04	2.07	1.50	0.93	0.52	0.18	0.21	1.52	3.88	2.09
25	3.85	2.27	2.03	2.07	1.44	0.88	0.46	0.18	0.14	1.40	3.81	2.08
26	3.77	2.28	2.00	2.02	1.40	0.82	0.41	0.24	0.09	1.30	3.66	2.11
27	3.68	2.30	2.00	2.00	1.36	0.78	0.37	0.44	0.06	1.26	3.34	2.18
28	3.60	2.28	2.00	1.96	1.33	0.76	0.34	0.64	0.00	1.26	3.00	2.27
29	3.52		2.00	1.86	1.30	0.75	0.32	0.75	0.04	1.27	2.40	2.37
30	3.41		2.04	1.80	1.25	0.71	0.28	0.80	0.08	1.26	2.50	2.41
31	3.29		2.04		1.19		0.24	0.83		1.23		2.42
Suma	**97.07**	**65.11**	**69.18**	**58.60**	**44.13**	**34.26**	**14.54**	**6.38**	**7.82**	**33.05**	**68.47**	**64.57**
Media mensual	3.13	2.32	2.23	1.95	1.42	1.14	0.47	0.21	0.26	1.07	2.28	2.08
Máxima	4.11	3.15	2.64	2.07	1.79	1.53	0.68	0.83	0.82	1.72	4.88	2.42
Mínima	2.14	2.10	2.00	1.80	1.19	0.71	0.24	0.02	0.00	0.16	1.06	1.71
Amplitud mensual	1.97	1.05	0.64	0.27	0.60	0.82	0.44	0.81	0.82	1.56	3.82	0.71
Normal	2.26	2.61	2.48	2.01	1.55	1.58	1.09	0.70	0.89	1.39	1.30	1.50
Años	34	34	34	34	34	34	34	34	34	34	34	34

RIO PARANA

Nombre del lugar: **ITATI** **Provincia de CORRIENTES**

Hidrómetro Nº 123. Tipo D. G. N. y P. Perteneciente a la Dirección General de Navegación y Puertos (M. O. P.).

Fecha en que inician las observaciones: 1º de diciembre de 1908. Hora en que se efectúa la observación: 7.00 horas.

DURANTE EL PERIODO 1908 - 1937

Altura máxima. 8.18 Altura mínima. —0.42

Observada ... 10/3/929 Observada ... 25/11/934

AÑO 1937

Máxima anual .. 6.27 Media anual ... 2.43

Mínima anual .. 0.40 Amplitud anual . 5.87

Días	Enero	Febrero	Marzo	Abril	Mayo	Junio	Julio	Agosto	Septiembre	Octubre	Noviembre	Diciembre
1	3.40	5.88	3.95	3.54	3.43	2.51	1.60	0.88	1.42	0.43	2.15	5.35
2	3.51	5.76	4.03	3.54	3.34	2.45	1.57	0.84	1.53	0.43	2.14	5.01
3	3.59	5.62	4.09	3.54	3.24	2.37	1.52	0.80	1.56	0.50	2.12	4.70
4	3.62	4.46	4.11	3.54	3.13	2.30	1.47	0.76	1.55	0.60	2.10	4.42
5	3.62	5.26	4.15	3.54	3.00	2.28	1.44	0.72	1.49	0.74	2.10	4.18
6	3.62	5.04	4.18	3.54	2.88	2.26	1.39	0.70	1.36	0.95	2.08	3.98
7	3.60	4.80	4.21	3.51	2.76	2.26	1.35	0.66	1.24	1.24	2.05	3.79
8	3.60	4.58	4.18	3.48	2.65	2.26	1.32	0.64	1.13	1.46	1.98	3.64
9	3.60	4.42	4.10	3.48	2.56	2.30	1.30	0.62	1.02	1.52	1.93	3.49
10	3.67	4.23	3.96	3.50	2.49	2.32	1.27	0.56	0.91	1.48	1.92	3.28
11	3.77	4.04	3.88	3.47	2.50	2.35	1.22	0.51	0.82	1.43	1.92	3.25
12	3.88	3.88	3.83	3.42	2.51	2.37	1.18	0.46	0.72	1.40	1.92	3.15
13	3.97	3.80	3.82	3.35	2.50	2.42	1.12	0.44	0.64	1.40	1.95	3.10
14	4.05	3.80	3.91	3.32	2.50	2.52	1.14	0.47	0.56	1.53	2.02	3.07
15	4.16	3.83	4.08	3.34	2.53	2.63	1.18	0.55	0.49	1.72	2.22	3.13
16	4.36	3.83	4.25	3.37	2.57	2.72	1.21	0.59	0.43	1.84	2.58	3.25
17	4.68	3.80	4.36	3.43	2.60	2.74	1.21	0.57	0.40	1.87	3.05	3.39
18	5.02	3.77	4.40	3.48	2.62	2.72	1.18	0.53	0.42	1.84	3.31	3.49
19	5.32	3.74	4.38	3.46	2.66	2.66	1.14	0.48	0.48	1.83	3.56	3.55
20	5.56	3)77	4.31	3.41	2.72	2.58	1.10	0.44	0.57	1.95	4.08	3.57
21	5.77	3.80	4.20	3.38	2.79	2.52	1.08	0.44	0.71	2.23	4.70	3.57
22	5.96	3.82	4.05	3.38	2.86	2.48	1.07	0.49	0.84	2.51	5.17	3.60
23	6.10	3.82	3.89	3.41	2.91	2.37	1.07	0.56	0.90	2.70	5.56	3.60
24	6.20	3.84	3.75	3.48	2.93	2.22	1.17	0.57	0.90	2.78	5.85	3.60
25	6.25	3.88	3.67	3.55	2.90	2.10	1.23	0.57	0.81	2.76	6.02	3.58
26	6.27	3.90	3.62	3.61	2.86	1.99	1.23	0.57	0.72	2.66	6.10	3.56
27	6.24	3.92	3.58	3.64	2.79	1.88	1.18	0.60	0.62	2.48	6.10	3.54
28	6.18	3.93	3.55	3.64	2.72	1.79	1.10	0.65	0.54	2.32	6.04	3.54
29	6.12		3.52	3.58	2.66	1.72	1.04	0.81	0.46	2.23	5.89	3.58
30	6.04		3.54	3.50	2.61	1.66	0.98	1.06	0.44	2.18	5.64	3.69
31	5.96		3.54		2.57		0.92	1.29		2.16		3.80
Suma	**147.69**	**120.22**	**123.09**	**104.43**	**85.79**	**79.75**	**37.98**	**19.83**	**25.68**	**53.17**	**104.25**	**114.45**
Media mensual	4.76	4.29	3.97	3.48	2.76	2.32	1.22	0.64	0.86	1.72	3.48	3.69
Máxima	6.27	5.88	4.40	3.64	3.43	2.74	1.60	1.29	1.56	2.78	6.10	5.35
Mínima	3.40	3.74	3.52	3.32	2.49	1.66	0.92	0.44	0.40	0.43	1.92	3.07
Amplitud mensual	2.87	2.14	0.88	0.32	0.94	1.08	0.68	0.85	1.16	2.35	4.18	2.28
Normal	3.65	4.29	4.26	3.59	3.03	3.01	2.32	1.63	1.74	2.53	2.46	2.63
Años	29	29	29	29	29	29	29	29	29	29	29	29

RIO PARANA

Nombre del lugar: **ITA IBATE** **Provincia de CORRIENTES**

Hidrómetro Nº 131. Tipo D. G. N. y P. Perteneciente a la Dirección General de Navegación y Puertos (M. O. P.).

Fecha en que inician las observaciones: 18 de junio de 1909. Hora en que se efectúa la observación: 7.00 horas.

DURANTE EL PERIODO 1909 - 1937

Altura máxima. 6.60 Observada ... 7/3/929

Altura mínima. —0.80 Observada ... 23/11/934

AÑO 1937

Máxima anual .. 4.98 Mínima anual .. —0.02

Media anual ... 1.88 Amplitud anual . 5.00

Días	Enero	Febrero	Marzo	Abril	Mayo	Junio	Julio	Agosto	Septiembre	Octubre	Noviembre	Diciembre
1	2.56	4.36	2.84	2.48	2.24	1.48	0.80	0.30	0.88	0.06	1.44	3.50
2	2.64	4.20	2.92	2.46	2.16	1.40	0.80	0.27	0.92	0.08	1.44	3.28
3	2.68	4.02	2.94	2.46	2.10	1.36	0.80	0.26	0.92	0.18	1.42	3.08
4	2.68	3.82	2.98	2.48	1.98	1.32	0.76	0.22	0.84	0.30	1.40	2.93
5	2.64	3.60	3.02	2.48	1.86	1.32	0.71	0.20	0.74	0.36	1.36	2.80
6	2.60	3.38	3.04	2.48	1.78	1.32	0.67	0.14	0.66	0.72	1.36	2.70
7	2.60	3.20	3.04	2.42	1.68	1.32	0.65	0.15	0.56	0.92	1.30	2.56
8	2.60	2.06	2.92	2.42	1.56	1.34	0.65	0.12	0.48	0.96	1.25	2.44
9	2.63	3.00	2.80	2.44	1.56	1.40	0.62	0.10	0.40	0.89	1.25	2.34
10	2.74	2.82	2.68	2.44	1.56	1.42	0.60	0.06	0.34	0.84	1.28	2.26
11	2.86	2.72	2.68	2.40	1.60	1.44	0.56	0.02	0.26	0.80	1.28	2.22
12	2.94	2.78	2.68	2.30	1.60	1.48	0.52	0.02	0.20	0.80	1.26	2.14
13	2.98	2.64	2.80	2.28	1.60	1.57	0.48	0.02	0.13	0.90	1.32	2.12
14	3.08	2.74	2.98	2.30	1.62	1.68	0.56	0.10	0.06	1.08	1.38	2.19
15	3.24	2.74	3.16	2.32	1.66	1.76	0.56	0.10	0.02	1.23	1.46	2.30
16	3.62	2.70	3.16	2.38	1.66	1.76	0.58	0.13	0.00	1.22	2.22	2.42
17	4.06	2.64	3.16	2.40	1.70	1.74	0.57	0.08	—0.02	1.18	2.44	2.52
18	4.40	2.64	3.20	2.42	1.72	1.66	0.54	0.04	0.02	1.16	2.62	2.58
19	4.60	2.64	3.12	2.36	1.76	1.62	0.50	0.02	0.12	1.26	3.10	2.60
20	4.74	2.74	3.00	2.32	1.80	1.58	0.50	0.01	0.28	1.52	3.86	2.60
21	4.84	2.74	2.92	2.32	1.86	1.44	0.47	0.04	0.40	1.76	4.46	2.62
22	4.92	2.70	2.74	2.32	1.90	1.42	0.48	0.11	0.46	1.92	4.82	2.62
23	4.97	2.74	2.62	2.42	1.90	1.32	0.58	0.13	0.44	2.00	4.94	2.62
24	4.98	2.79	2.56	2.48	1.86	1.22	0.60	0.13	0.34	1.96	4.96	2.60
25	4.96	2.82	2.56	2.54	1.80	1.12	0.63	0.14	0.26	1.86	4.94	2.56
26	4.92	2.82	2.52	2.54	1.76	1.06	0.60	0.16	0.20	1.72	4.84	2.56
27	4.82	2.82	2.52	2.52	1.70	0.92	0.52	0.16	0.12	1.58	4.76	2.56
28	4.74	2.72	2.50	2.40	1.64	0.90	0.46	0.30	0.06	1.50	4.59	2.60
29	4.67		2.46	2.40	1.60	0.90	0.42	0.66	0.00	1.46	4.28	2.70
30	4.59		2.46	2.36	1.56	0.86	0.38	0.74	0.04	1.46	3.85	2.82
31	4.50		2.50		1.52		0.34	0.84		1.46		2.92
Suma	**115.80**	**84.59**	**87.48**	**72.34**	**54.30**	**41.13**	**17.91**	**5.77**	**10.13**	**35.14**	**80.88**	**80.76**
Media mensual	3.74	3.02	2.82	2.41	1.75	1.37	0.58	0.19	0.34	1.13	2.67	2.60
Máxima	4.98	4.36	3.20	2.54	2.24	1.76	0.80	0.84	0.92	2.00	4.96	3.03
Mínima	2.56	2.64	2.46	2.28	1.52	0.86	0.34	0.02	—0.02	0.06	1.25	2.12
Amplitud mensual	2.42	1.72	0.74	0.26	0.72	0.90	0.46	0.82	0.94	1.94	3.71	0.91
Normal	2.47	2.97	2.94	2.42	1.75	1.73	1.14	0.66	0.84	1.53	1.38	1.56
Años	29	29	29	29	29	29	29	29	29	29	29	29

RIO PARANA

Nombre del lugar: **ITUZAINGO** **Provincia de CORRIENTES**

Hidrómetro Nº 124. Tipo D. G. N. y P. Perteneciente a la Dirección General de Navegación y Puertos (M. O. P.).

Fecha en que inician las observaciones: 1º de octubre de 1908. Hora en que se efectúa la observación: 7.00 horas.

DURANTE EL PERIODO 1908 - 1937

Altura máxima. 5.00 Altura mínima. —0.27

Observada ... 6/3/929 Observada ... 23/11/934

AÑO 1937

Máxima anual .. 3.68 Media anual ... 1.34

Mínima anual .. 0.15 Amplitud anual . 3.53

Días	Enero	Febrero	Marzo	Abril	Mayo	Junio	Julio	Agosto	Septiembre	Octubre	Noviembre	Diciembre
1	1.76	2.86	1.92	1.66	1.50	1.02	0.66	0.34	0.76	0.02	1.05	2.12
2	1.81	2.73	2.00	1.66	1.45	0.99	0.66	0.34	0.74	0.26	1.05	2.06
3	1.84	2.60	2.00	1.70	1.42	0.95	0.64	0.34	0.72	0.34	1.04	1.98
4	1.78	2.44	1.98	1.68	1.32	0.95	0.60	0.30	0.65	0.42	1.02	1.90
5	1.77	2.28	2.04	1.68	1.28	0.96	0.55	0.26	0.65	0.57	1.02	1.83
6	1.74	2.16	2.02	1.64	1.20	0.98	0.58	0.26	0.52	0.73	1.00	1.78
7	1.77	2.05	1.99	1.64	1.16	1.00	0.56	0.24	0.50	0.78	0.94	1.67
8	1.76	2.00	1.88	1.66	1.10	1.03	0.56	0.24	0.46	0.78	0.94	1.62
9	1.84	1.90	1.80	1.68	1.10	1.05	0.54	0.22	0.40	0.71	0.96	1.55
10	1.92	1.83	1.78	1.64	1.10	1.06	0.52	0.19	0.35	0.68	0.96	1.52
11	1.98	1.80	1.78	1.58	1.14	1.06	0.50	0.15	0.32	0.67	0.93	1.46
12	2.02	1.78	1.84	1.52	1.12	1.10	0.46	0.15	0.28	0.70	0.96	1.46
13	2.06	1.84	1.94	1.50	1.13	1.14	0.44	0.21	0.23	0.80	1.04	1.46
14	2.14	1.86	2.08	1.54	1.16	1.25	0.52	0.26	0.20	0.90	1.14	1.55
15	2.36	1.84	2.20	1.60	1.18	1.26	0.52	0.25	0.18	0.96	1.40	1.63
16	2.75	1.82	2.22	1.66	1.18	1.26	0.52	0.22	0.16	0.91	1.70	1.70
17	3.12	1.82	2.18	1.69	1.20	1.22	0.50	0.20	0.18	0.90	1.68	1.75
18	3.33	1.82	2.12	1.63	1.22	1.18	0.50	0.20	0.20	0.90	1.90	1.78
19	3.44	1.82	2.04	1.58	1.24	1.12	0.48	0.16	0.30	1.02	2.36	1.74
20	3.49	1.84	1.96	1.57	1.30	1.07	0.46	0.15	0.38	1.20	3.10	1.77
21	3.52	1.82	1.86	1.60	1.33	1.00	0.44	0.20	0.43	1.34	3.52	1.77
22	3.56	1.82	1.78	1.62	1.34	0.98	0.48	0.22	0.44	1.42	3.68	1.78
23	3.58	1.87	1.72	1.68	1.32	0.94	0.54	0.22	0.41	1.42	3.64	1.78
24	3.54	1.90	1.70	1.72	1.30	0.90	0.54	0.24	0.35	1.35	3.52	1.76
25	3.48	1.90	1.70	1.74	1.25	0.83	0.52	0.24	0.30	1.27	3.40	1.74
26	3.38	1.90	1.70	1.72	1.22	0.76	0.50	0.28	0.24	1.15	3.33	1.74
27	3.32	1.19	1.68	1.69	1.18	0.74	0.46	0.30	0.22	1.10	3.18	1.74
28	3.24	1.92	1.66	1.65	1.14	0.74	0.44	0.46	0.20	1.07	2.92	1.80
29	3.16		1.66	1.60	1.14	0.72	0.40	0.60	0.19	1.07	2.62	1.88
30	3.09		1.68	1.56	1.12	0.68	0.40	0.68	0.18	1.05	2.34	1.96
31	2.98		1.70		1.08		0.36	0.70		1.07		2.01
Suma	**81.53**	**56.22**	**58.61**	**49.09**	**37.92**	**29.94**	**15.85**	**8.82**	**11.14**	**27.76**	**58.34**	**54.29**
Media mensual	2.63	2.00	1.89	1.64	1.22	1.00	0.51	0.28	0.37	0.90	1.94	1.75
Máxima	3.58	2.86	2.22	1.74	1.50	1.26	0.66	0.70	0.76	1.42	3.68	2.12
Mínima	1.76	1.78	1.66	1.50	1.08	0.68	0.36	0.15	0.16	0.22	0.93	1.46
Amplitud mensual	1.82	1.08	0.56	0.24	0.42	0.58	0.30	0.55	0.60	1.20	2.75	0.66
Normal	1.77	2.11	2.06	1.70	1.29	1.32	0.94	0.65	0.78	1.20	1.05	1.18
Años	28	28	28	28	28	28	28	28	28	28	28	28

RIO PARANA

Nombre del lugar: **PASO DE LA PATRIA** **Provincia de CORRIENTES**

Hidrómetro Nº 134. Tipo D. G. N. y P. Perteneciente a la Dirección General de Navegación y Puertos (M. O. P.).

Fecha en que inician las observaciones: 1º de enero de 1912. Hora en que se efectúa la observación: 7.00 horas.

DURANTE EL PERIODO 1911 - 1937

Altura máxima. 7.70 Altura mínima. --0.14

Observada ... 10/3/929 Observada ... 8/9/925

AÑO 1937

Máxima anual .. 5.70 Media anual ... 2.58

Mínima anual .. 0.46 Amplitud anual . 5.24

Días	Enero	Febrero	Marzo	Abril	Mayo	Junio	Julio	Agosto	Septiembre	Octubre	Noviembre	Diciembre
1	2.95	5.51	3.74	3.29	3.31	2.67	1.69	0.99	1.26	0.47	1.81	5.00
2	3.06	5.45	3.77	3.28	3.22	2.62	1.69	0.96	1.36	0.46	1.80	4.73
3	3.14	5.35	3.81	3.28	3.16	2.55	1.59	0.93	1.41	0.49	1.78	4.43
4	3.18	5.22	3.81	3.28	3.06	2.48	1.55	0.89	1.41	0.56	1.77	4.16
5	3.20	5.07	3.86	3.28	2.96	2.45	1.51	0.86	1.37	0.65	1.77	3.90
6	3.20	4.88	3.89	3.28	2.86	2.43	1.46	0.83	1.28	0.79	1.75	3.70
7	3.22	4.66	3.91	3.27	2.76	2.40	1.42	0.81	1.19	0.99	1.72	3.50
8	3.22	4.42	3.90	3.25	2.66	2.40	1.39	0.78	1.09	1.19	1.67	3.37
9	3.23	4.22	3.86	3.25	2.56	2.40	1.37	0.76	1.00	1.27	1.60	3.20
10	3.26	4.03	3.76	3.26	2.48	2.42	1.34	0.71	1.02	1.27	1.60	3.08
11	3.36	3.83	3.67	3.25	2.46	2.43	1.31	0.67	0.83	1.24	1.60	2.97
12	3.50	3.67	3.61	3.22	2.44	2.43	1.27	0.63	0.76	1.21	1.60	2.86
13	3.59	3.55	3.58	3.16	2.42	2.46	1.23	0.60	0.70	1.21	1.60	2.80
14	3.63	3.52	3.58	3.14	2.42	2.50	1.21	0.61	0.62	1.27	1.65	2.76
15	3.70	3.52	3.70	3.14	2.44	2.60	1.22	0.65	0.56	1.41	1.80	2.77
16	3.89	3.53	3.85	3.14	2.48	2.68	1.26	0.68	0.51	1.52	2.07	2.86
17	4.09	3.53	3.96	3.17	2.52	2.72	1.23	0.68	0.49	1.57	2.42	2.96
18	4.40	3.50	4.03	3.22	2.56	2.71	1.26	0.66	0.49	1.57	2.68	3.05
19	4.69	3.46	4.04	3.23	2.62	2.67	1.22	0.62	0.52	1.54	2.92	3.11
20	4.93	3.43	3.98	3.19	2.67	2.61	1.18	0.59	0.56	1.60	3.28	3.15
21	5.15	3.48	3.88	3.17	2.75	2.58	1.16	0.59	0.66	1.80	3.78	3.16
22	5.30	3.54	3.77	3.17	2.82	2.55	1.16	0.60	0.76	2.01	4.24	3.17
23	5.45	3.53	3.65	3.20	2.89	2.46	1.14	0.64	0.82	2.19	4.64	3.17
24	5.57	3.58	3.50	3.25	2.92	2.32	1.18	0.66	0.84	2.30	4.95	3.16
25	5.65	3.62	3.42	3.32	2.93	2.20	1.24	0.67	0.80	2.31	5.19	3.15
26	5.69	3.68	3.38	3.38	2.91	2.09	1.26	0.67	0.71	2.25	5.34	3.12
27	5.70	3.68	3.32	3.42	2.87	1.98	1.23	0.69	0.64	2.16	5.40	3.10
28	5.69	3.68	3.28	3.43	2.83	1.89	1.18	0.70	0.58	2.01	5.40	3.09
29	5.65		3.26	3.41	2.79	1.80	1.12	0.79	0.51	1.90	5.34	3.09
30	5.61		3.27	3.36	2.74	1.75	1.08	0.96	0.48	1.85	5.20	3.15
31	5.56		3.29		2.71		1.03	1.13		1.81		3.25
Suma	**132.46**	**113.14**	**114.33**	**97.69**	**85.22**	**72.25**	**40.18**	**23.01**	**25.23**	**44.87**	**88.37**	**102.97**
Media mensual	4.23	4.04	3.68	3.26	2.75	2.41	1.30	0.74	0.84	1.45	2.94	3.32
Máxima	5.70	5.51	4.04	3.43	3.31	2.72	1.69	1.13	1.41	2.31	5.40	5.00
Mínima	2.95	3.43	3.26	3.14	2.42	1.75	1.03	0.59	0.48	0.46	1.60	2.76
Amplitud mensual	2.75	2.08	0.78	0.29	0.89	0.97	0.86	0.54	0.93	1.85	3.80	2.24
Normal	3.72	4.33	4.35	3.93	3.38	3.40	2.74	1.99	1.96	2.64	2.63	2.44
Años	26	26	26	26	26	26	26	26	26	26	26	26

RIO PARANA

Nombre del lugar: **CORRIENTES** **Provincia de CORRIENTES**

Hidrómetro N° 49. Tipo D. G. N. y P. Perteneciente a la Dirección General de Navegación y Puertos (M. O. P.).

Fecha en que inician las observaciones: 12 de septiembre de 1903. Hora en que se efectúa la observación: 7.00 horas

DURANTE EL PERIODO 1903 - 1937

Altura máxima. 8.52 Altura mínima. —0.29

Observada ... 4/6/905 Observada ... 25/11/934

AÑO 1937

Máxima anual .. 5.62 Media anual ... 2.59

Mínima anual .. 0.36 Amplitud anual . 5.26

Días	Enero	Febrero	Marzo	Abril	Mayo	Junio	Julio	Agosto	Septiembre	Octubre	Noviembre	Diciembre
1	2.90	5.49	3.78	3.32	3.48	2.80	1.80	1.02	1.20	0.36	1.77	5.07
2	3.01	5.45	3.82	3.31	3.32	2.76	1.74	1.00	1.30	0.36	1.76	4.85
3	3.10	5.39	3.84	3.30	3.24	2.69	1.69	0.96	1.36	0.38	1.74	4.57
4	3.17	5.28	3.85	3.30	3.16	2.63	1.60	0.90	1.40	0.44	1.72	4.29
5	3.20	5.14	3.89	3.31	3.06	2.59	1.59	0.88	1.40	0.51	1.76	4.03
6	3.21	4.98	3.95	3.31	2.96	2.56	1.55	0.84	1.31	0.62	1.74	3.82
7	3.22	4.78	3.94	3.30	2.85	2.53	1.50	0.82	1.22	0.82	1.69	3.60
8	3.22	4.56	3.95	3.28	2.76	2.50	1.46	0.78	1.10	1.02	1.66	3.45
9	3.24	4.36	3.92	3.28	2.66	2.52	1.44	0.76	1.02	1.18	1.58	3.29
10	3.26	4.15	3.84	3.27	2.58	2.50	1.40	0.74	0.95	1.20	1.56	3.12
11	3.33	3.96	3.75	3.31	2.53	2.52	1.40	0.69	0.83	1.20	1.58	3.04
12	3.45	3.78	3.67	3.27	2.51	2.52	1.34	0.62	0.75	1.18	1.57	2.92
13	3.66	3.63	3.62	3.20	2.48	2.55	1.28	0.58	0.67	1.16	1.57	2.84
14	3.66	3.56	3.60	3.19	2.48	2.59	1.26	0.58	0.59	1.20	1.59	2.79
15	3.71	3.55	3.68	3.17	2.50	2.64	1.25	0.60	0.52	1.30	1.64	2.78
16	3.79	3.56	3.81	3.16	2.53	2.75	1.29	0.66	0.44	1.40	1.94	2.84
17	4.00	3.56	3.95	3.19	2.61	2.80	1.30	0.64	0.44	1.51	2.24	2.93
18	4.27	3.54	4.02	3.23	2.63	2.80	1.29	0.60	0.43	1.53	2.55	3.02
19	4.56	3.48	4.04	3.26	2.67	2.78	1.26	0.57	0.41	1.53	2.78	3.10
20	4.81	3.45	4.02	3.24	2.73	2.72	1.22	0.56	0.40	1.54	3.08	3.14
21	5.01	3.49	3.96	3.21	2.81	2.72	1.20	0.57	0.52	1.66	3.55	3.15
22	5.17	3.55	3.84	3.21	2.89	2.70	1.21	0.60	0.62	1.88	4.02	3.17
23	5.31	3.60	3.70	3.23	2.96	2.60	1.18	0.60	0.73	2.08	4.44	3.17
24	5.44	3.63	3.55	3.28	3.00	2.50	1.18	0.64	0.78	2.20	4.76	3.17
25	5.54	3.66	3.50	3.33	3.01	2.37	1.25	0.65	0.76	2.26	5.02	3.14
26	5.60	3.70	3.40	3.40	3.00	2.26	1.28	0.64	0.66	2.26	5.19	3.13
27	5.62	3.72	3.34	3.43	2.98	2.12	1.28	0.64	0.59	2.14	5.29	3.12
28	5.62	3.73	3.32	3.47	2.94	2.02	1.23	0.66	0.52	2.02	5.33	3.09
29	5.59		3.28	3.46	2.91	1.95	1.17	0.70	0.46	1.92	5.30	3.07
30	5.57		3.32	3.42	2.87	1.87	1.12	0.86	0.40	1.83	5.21	3.12
31	5.53		3.32		2.83		1.07	1.04		1.80		3.20
Suma	**130.77**	**114.73**	**115.47**	**98.64**	**87.94**	**75.87**	**41.83**	**22.40**	**23.78**	**42.49**	**85.63**	**104.02**
Media mensual	4.22	4.10	3.72	3.29	2.84	2.53	1.35	0.72	0.79	1.37	2.85	3.35
Máxima	5.62	4.98	4.04	3.47	3.48	2.80	1.80	1.04	1.41	2.26	5.33	5.07
Mínima	2.90	3.45	3.28	3.16	2.48	1.87	1.07	0.56	0.40	0.36	1.56	2.78
Amplitud mensual	2.72	1.53	0.76	0.31	1.00	0.93	0.73	0.48	1.01	1.90	3.77	2.29
Normal	3.78	4.37	4.42	3.98	3.46	3.48	2.89	2.14	2.05	2.71	2.79	2.93
Años	35	35	35	35	35	35	35	35	35	35	35	35

RIO PARANA

Nombre del lugar: **EMPEDRADO** **Provincia de CORRIENTES**

Hidrómetro Nº 50. Tipo D. G. N. y P. Perteneciente a la Dirección General de Navegación y Puertos (M. O. P.).

Fecha en que inician las observaciones: 23 de septiembre de 1903. Hora en que se efectúa la observación: 7.00 horas.

DURANTE EL PERIODO 1903 - 1937

Altura máxima. 6.90 Altura mínima. —0.40

Observada ... 5/6/905 Observada ... 25/11/934

AÑO 1937

Máxima anual .. 4.84 Media anual ... 2.18

Mínima anual .. 0.20 Amplitud anual . 4.64

Días	Enero	Febrero	Marzo	Abril	Mayo	Junio	Julio	Agosto	Septiembre	Octubre	Noviembre	Diciembre
1	2.38	4.78	3.28	2.83	2.92	2.40	1.50	0.80	0.85	0.23	1.44	4.44
2	2.52	4.75	3.32	2.84	2.86	2.37	1.44	0.78	0.97	0.20	1.42	4.31
3	2.62	4.71	3.34	2.84	2.80	2.32	1.39	0.76	1.06	0.20	1.42	4.10
4	2.68	4.65	3.34	2.83	2.74	2.27	1.34	0.70	1.09	0.21	1.40	3.87
5	2.72	4.55	3.37	2.83	2.65	2.22	1.30	0.66	1.11	0.29	1.42	3.64
6	2.74	4.44	3.39	2.83	2.56	2.18	1.25	0.63	1.04	0.38	1.40	3.44
7	2.75	4.27	3.40	2.83	2.47	2.15	1.20	0.60	0.90	0.50	1.38	3.20
8	2.77	4.10	3.42	2.82	2.38	2.14	1.17	0.58	0.88	0.70	1.34	3.06
9	2.78	3.95	3.40	2.80	2.28	2.13	1.14	0.56	0.80	0.87	1.31	2.92
10	2.80	3.74	3.36	2.80	2.20	2.13	1.13	0.51	0.72	0.96	1.28	2.78
11	2.84	3.56	3.28	2.80	2.15	2.13	1.09	0.48	0.64	0.93	1.24	2.66
12	2.95	3.38	3.20	2.80	2.10	2.13	1.06	0.44	0.56	0.90	1.25	2.56
13	3.08	3.24	3.14	2.76	2.08	2.14	1.04	0.41	0.49	0.88	1.25	2.44
14	3.15	3.14	3.12	2.76	2.08	2.17	1.00	0.39	0.42	0.88	1.26	2.37
15	3.19	3.10	3.15	2.72	2.08	2.21	0.99	0.40	0.36	0.98	1.35	2.34
16	3.25	3.10	3.20	2.70	2.12	2.28	0.99	0.43	0.30	1.08	1.53	2.36
17	3.40	3.10	3.34	2.72	2.16	2.35	1.02	0.45	0.26	1.18	1.67	2.44
18	3.60	3.08	3.45	2.75	2.20	2.37	1.02	0.45	0.24	1.20	2.02	2.53
19	3.85	3.04	3.49	2.78	2.23	2.37	1.00	0.43	0.25	1.20	2.25	2.57
20	4.08	3.00	3.49	2.78	2.29	2.33	0.96	0.39	0.25	1.20	2.51	2.65
21	4.26	3.00	3.44	2.76	2.35	2.32	0.94	0.36	0.30	1.27	2.87	2.67
22	4.42	3.05	3.36	2.75	2.42	2.34	0.93	0.36	0.39	1.45	3.32	2.68
23	4.55	3.11	3.25	2.77	2.48	2.26	0.93	0.37	0.47	1.64	3.70	2.68
24	4.67	3.14	3.14	2.80	2.54	2.16	0.90	0.41	0.53	1.80	4.00	2.68
25	4.74	3.17	3.02	2.84	2.57	2.06	0.94	0.43	0.54	1.88	4.22	2.68
26	4.80	3.20	2.95	2.90	2.58	1.94	0.98	0.43	0.49	1.85	4.40	2.67
27	4.84	3.21	2.88	2.96	2.56	1.83	1.00	0.44	0.43	1.82	4.50	2.66
28	4.84	3.24	2.84	3.00	2.53	1.73	0.97	0.45	0.38	1.72	4.58	2.62
29	4.84		2.82	3.00	2.50	1.63	0.92	0.47	0.30	1.60	4.60	2.60
30	4.84		2.84	2.97	2.47	1.54	0.87	0.55	0.26	1.52	4.55	2.62
31	4.80	2.00	2.82		2.43		0.83	0.71		1.47		2.70
Suma	**111.75**	**100.80**	**99.84**	**84.57**	**74.78**	**64.60**	**33.24**	**15.83**	**17.28**	**32.99**	**70.88**	**89.94**
Media mensual	3.60	3.60	3.22	2.82	2.41	2.15	1.07	0.51	0.58	1.06	2.36	2.90
Máxima	4.84	4.78	3.49	3.00	2.92	2.40	1.50	0.80	1.09	1.88	4.60	4.44
Mínima	2.38	3.00	2.82	2.70	2.08	1.54	0.83	0.36	0.24	0.20	1.24	2.34
Amplitud mensual	2.46	1.78	0.67	0.30	0.84	0.86	0.67	0.44	0.85	1.68	3.36	2.10
Normal	3.22	3.71	3.75	3.41	2.96	2.96	2.46	1.80	1.73	2.30	2.36	2.46
Años	34	34	34	34	34	34	34	34	34	34	34	34

RIO PARANA

Nombre del lugar: **BELLA VISTA** **Provincia de CORRIENTES**

Hidrómetro Nº 51. Tipo D. G. N. y P. Perteneciente a la Dirección General de Navegación y Puertos (M. O. P.).

Fecha en que inician las observaciones: 9 de septiembre de 1903. Hora en que se efectúa la observación: 7.00 horas.

DURANTE EL PERIODO 1903 - 1937

Altura máxima. 7.18 Altura mínima. —0.47

Observada ... 5/6/905 Observada ... 25/11/934

AÑO 1937

Máxima anual .. 5.30 Media anual ... 2.53

Mínima anual .. 0.24 Amplitud anual . 5.06

Días	Enero	Febrero	Marzo	Abril	Mayo	Junio	Julio	Agosto	Septiembre	Octubre	Noviembre	Diciembre
1	2.64	5.28	3.73	3.27	3.40	2.84	1.88	1.06	0.98	0.32	1.80	5.03
2	2.80	5.27	3.79	3.27	3.36	2.81	1.82	1.03	1.16	0.26	1.77	4.96
3	2.93	5.24	3.79	3.27	3.30	2.76	1.73	0.98	1.28	0.24	1.76	4.82
4	3.00	5.21	3.80	3.27	3.22	2.71	1.70	0.96	1.36	0.26	1.76	4.63
5	3.07	5.15	3.85	3.26	3.15	2.65	1.64	0.90	1.37	0.32	1.78	4.40
6	3.13	5.08	3.85	3.26	3.05	2.60	1.60	0.85	1.38	0.40	1.77	4.17
7	3.15	4.99	3.87	3.26	2.95	2.56	1.54	0.82	1.32	0.53	1.73	3.92
8	3.16	4.84	3.87	3.26	2.85	2.53	1.50	0.80	1.22	0.70	1.70	3.76
9	3.17	4.68	3.88	3.24	2.76	2.52	1.48	0.72	1.12	0.95	1.66	3.55
10	3.20	4.50	3.86	3.24	2.66	2.52	1.44	0.71	1.02	1.13	1.60	3.36
11	3.21	4.28	3.82	3.24	2.61	2.52	1.40	0.66	0.91	1.19	1.57	3.20
12	3.28	4.09	3.74	3.22	2.53	2.50	1.36	0.62	0.82	1.20	1.56	3.10
13	3.39	3.90	3.66	3.24	2.48	2.53	1.33	0.57	0.72	1.17	1.56	2.96
14	3.51	3.74	3.60	3.21	2.47	2.54	1.30	0.52	0.62	1.16	1.54	2.86
15	3.57	3.62	3.58	3.18	2.47	2.57	1.29	0.50	0.53	1.20	1.63	2.78
16	3.62	3.57	3.58	3.16	2.49	2.62	1.25	0.54	0.46	1.29	1.76	2.78
17	3.71	3.57	3.72	3.12	2.51	2.70	1.25	0.58	0.38	1.40	1.92	2.84
18	3.88	3.55	3.83	3.16	2.52	2.76	1.28	0.60	0.35	1.48	2.19	2.92
19	4.11	3.52	3.90	3.19	2.59	2.77	1.28	0.58	0.30	1.50	2.48	2.98
20	4.34	3.47	3.95	3.21	2.63	2.76	1.26	0.56	0.30	1.50	2.72	3.04
21	4.54	3.45	3.95	3.20	2.70	2.76	1.24	0.50	0.31	1.54	3.00	3.10
22	4.72	3.47	3.89	3.19	2.78	2.76	1.20	0.49	0.42	1.65	3.45	3.12
23	4.85	3.52	3.80	3.19	2.86	2.72	1.20	0.40	0.54	1.84	3.89	3.10
24	4.98	3.57	3.68	3.20	2.92	2.65	1.17	0.42	0.62	2.02	4.20	3.10
25	5.07	3.60	3.56	3.24	2.97	2.54	1.18	0.46	0.68	2.16	4.46	3.14
26	5.17	3.63	3.46	3.32	3.00	2.40	1.22	0.47	0.68	2.24	4.68	3.12
27	5.21	3.66	3.38	3.36	3.00	2.29	1.26	0.48	0.60	2.23	4.84	3.10
28	5.25	3.67	3.32	3.40	2.97	2.16	1.26	0.49	0.52	2.13	4.96	3.08
29	5.30		3.28	3.43	2.95	2.06	1.22	0.50	0.45	2.04	5.02	3.04
30	5.30		3.30	3.42	2.91	1.96	1.16	0.56	0.37	1.92	5.05	3.04
31	5.30		3.28		2.88		1.12	0.60		1.84		3.09
Suma	**122.56**	**116.12**	**114.54**	**97.48**	**87.94**	**77.07**	**42.56**	**19.93**	**22.79**	**39.81**	**79.81**	**106.09**
Media mensual	3.76	4.15	3.70	3.25	2.84	2.57	1.37	0.64	0.76	1.28	2.65	3.42
Máxima	5.30	5.28	3.95	3.43	3.40	2.84	1.88	1.06	1.38	2.24	5.05	5.03
Mínima	2.64	3.45	3.28	3.12	2.47	1.96	1.12	0.40	0.30	0.24	1.54	2.78
Amplitud mensual	2.66	1.83	0.67	0.31	0.93	0.88	0.76	0.66	1.08	2.00	3.51	2.25
Normal	3.54	4.12	4.18	3.84	3.34	3.30	2.78	2.01	1.91	2.55	2.64	2.73
Años	**34**	**34**	**34**	**34**	**34**	**34**	**34**	**34**	**34**	**34**	**34**	**34**

RIO PARANA

Nombre del lugar: **GOYA** — **Provincia de CORRIENTES**

Hidrómetro Nº 52. Tipo D. G. N. y P. Perteneciente a la Dirección General de Navegación y Puertos (M. O. P.).

Fecha en que inician las observaciones: 1º de enero de 1901. Hora en que se efectúa la observación: 7.00 horas.

DURANTE EL PERIODO 1901 - 1937

Altura máxima. 7.02 Observada ... 6/6/905 — Altura mínima. —0.12 Observada ... 25/11/934

AÑO 1937

Máxima anual .. 4.80 — Media anual ... 2.51

Mínima anual .. 0.48 — Amplitud anual . 4.32

Días	Enero	Febrero	Marzo	Abril	Mayo	Junio	Julio	Agosto	Septiembre	Octubre	Noviembre	Diciembre
1	2.51	4.80	3.56	3.16	3.29	2.80	2.01	1.22	1.00	0.57	1.86	4.62
2	2.64	4.79	3.62	3.16	3.27	2.77	1.89	1.18	1.18	0.53	1.84	4.62
3	2.77	4.78	3.62	3.16	3.22	2.72	1.83	1.15	1.30	0.50	1.81	4.54
4	2.86	4.77	3.62	3.15	3.17	2.69	1.80	1.11	1.40	0.48	1.78	4.45
5	2.93	4.75	3.69	3.15	3.11	2.63	1.78	1.06	1.43	0.52	1.80	4.35
6	3.02	4.74	3.69	3.14	3.04	2.60	1.70	1.02	1.46	0.56	1.86	4.18
7	3.04	4.68	3.69	3.15	2.86	2.55	1.66	0.99	1.44	0.65	1.81	4.04
8	3.05	4.60	3.70	3.15	2.85	2.50	1.63	0.97	1.38	0.74	1.79	3.86
9	3.09	4.52	3.72	3.15	2.77	2.50	1.58	0.94	1.30	0.95	1.78	3.66
10	3.10	4.42	3.72	3.14	2.70	2.49	1.54	0.90	1.21	1.12	1.70	3.48
11	3.12	4.28	3.71	3.12	2.62	2.49	1.52	0.88	1.13	1.24	1.60	3.30
12	3.14	4.12	3.66	3.12	2.56	2.49	1.48	0.84	1.00	1.28	1.60	3.16
13	3.17	3.96	3.58	3.12	2.50	2.50	1.45	0.80	0.94	1.28	1.60	3.02
14	3.28	3.80	3.52	3.13	2.46	2.51	1.44	0.74	0.86	1.28	1.62	2.90
15	3.38	3.66	3.46	3.10	2.45	2.51	1.39	0.73	0.80	1.29	1.63	2.80
16	3.40	3.56	3.45	3.08	2.45	2.55	1.38	0.68	0.74	1.34	1.72	2.76
17	3.48	3.50	3.50	3.06	2.46	2.60	1.38	0.66	0.72	1.40	1.83	2.76
18	3.60	3.48	3.59	3.06	2.51	2.67	1.39	0.72	0.58	1.50	2.02	2.80
19	3.74	3.46	3.66	3.06	2.56	2.70	1.39	0.78	0.56	1.54	2.28	2.86
20	3.86	3.42	3.72	3.10	2.60	2.72	1.36	0.82	0.56	1.57	2.50	2.92
21	4.08	3.40	3.72	3.11	2.66	2.72	1.34	0.76	0.54	1.58	2.74	2.98
22	4.22	3.36	3.71	3.10	2.73	2.71	1.30	0.70	0.56	1.62	3.04	3.02
23	4.36	3.38	3.68	3.09	3.78	2.71	1.28	0.68	0.65	1.74	3.42	3.02
24	4.44	3.42	3.60	3.09	2.84	2.67	1.28	0.67	0.76	1.93	3.70	3.02
25	4.50	3.46	3.50	3.11	2.90	2.57	1.28	0.73	0.82	2.09	3.96	3.04
26	4.62	3.48	3.40	3.14	2.90	2.48	1.30	0.76	0.87	2.19	4.16	3.04
27	4.68	3.52	3.35	3.20	2.90	2.36	1.34	0.76	0.85	2.23	4.34	3.02
28	4.76	3.53	3.26	3.24	2.90	2.28	1.36	0.76	0.77	2.21	4.42	3.00
29	4.76		3.20	3.28	2.86	2.14	1.34	0.78	0.71	2.12	4.52	2.98
30	4.76		3.20	3.30	2.82	2.07	1.32	0.81	0.65	2.02	4.56	2.96
31	4.80		3.18		2.80		1.27	0.84		1.92		2.97
Suma	**113.16**	**111.64**	**110.28**	**94.12**	**86.65**	**76.70**	**46.01**	**26.44**	**28.11**	**41.99**	**75.29**	**104.13**
Media mensual	3.65	3.98	3.56	3.14	2.80	2.56	1.48	0.85	0.93	1.35	2.51	3.36
Máxima	4.80	4.80	3.72	3.30	3.29	2.80	2.01	1.22	1.48	2.23	4.56	4.62
Mínima	2.51	3.36	3.18	3.06	2.45	2.07	1.27	0.66	0.54	0.48	1.60	2.76
Amplitud mensual	2.29	1.44	0.54	0.24	0.84	0.73	0.74	0.56	0.94	1.75	2.96	1.86
Normal	3.34	3.84	3.94	3.66	3.19	3.16	2.74	2.08	1.94	2.47	2.59	2.67
Años	35	35	35	35	35	35	35	35	35	35	35	35

RIO PARANA

Nombre del lugar: **ESQUINA** **Provincia de CORRIENTES**

Hidrómetro Nº 53. Tipo D. G. N. y P. Perteneciente a la Dirección General de Navegación y Puertos (M. O. P.).

Fecha en que inician las observaciones: 1º de septiembre de 1903. Hora en que se efectúa la observación: 7.00 horas.

DURANTE EL PERIODO 1903 - 1937

Altura máxima. 6.92 Altura mínima. —0.30

Observada ... 9/6/905 Observada ... 25/11/934

AÑO 1937

Máxima anual .. 4.74 Media anual ... 2.51

Mínima anual .. 0.38 Amplitud anual . 4.36

Días	Enero	Febrero	Marzo	Abril	Mayo	Junio	Julio	Agosto	Septiembre	Octubre	Noviembre	Diciembre
1	2.37	4.62	3.66	3.30	3.32	2.87	2.08	1.20	0.78	0.56	1.90	4.31
2	2.47	4.66	3.66	3.28	3.33	2.83	2.00	1.16	0.89	0.48	1.84	4.39
3	2.58	4.69	3.67	3.26	3.30	2.80	1.91	1.10	1.02	0.44	1.80	4.40
4	2.70	4.71	3.68	3.23	3.27	2.77	1.86	1.06	1.19	0.39	1.78	4.41
5	2.79	4.72	3.76	3.21	3.20	2.73	1.78	1.02	1.31	0.38	1.78	4.41
6	2.88	4.74	3.77	3.21	3.14	2.68	1.72	1.00	1.34	0.40	1.82	4.37
7	2.94	4.74	3.77	3.21	3.09	2.63	1.68	0.97	1.38	0.44	1.82	4.35
8	2.98	4.74	3.78	3.20	3.01	2.59	1.64	0.94	1.37	0.52	1.82	4.30
9	3.02	4.72	3.79	3.21	2.93	2.55	1.61	0.90	1.31	0.63	1.75	4.20
10	3.05	4.71	3.85	3.21	2.86	2.52	1.58	0.86	1.23	0.78	1.73	4.07
11	3.07	4.66	3.86	3.20	2.80	2.50	1.54	0.81	1.13	0.96	1.68	3.90
12	3.09	4.59	3.84	3.18	2.68	2.50	1.48	0.76	1.06	1.08	1.63	3.73
13	3.11	4.50	3.80	3.17	2.62	2.50	1.44	0.73	0.94	1.17	1.59	3.55
14	3.15	4.40	3.75	3.19	2.56	2.50	1.40	0.70	0.86	1.25	1.58	3.35
15	3.22	4.24	3.68	3.20	2.52	2.50	1.37	0.67	0.80	1.23	1.60	3.24
16	3.28	4.10	3.64	3.18	2.50	2)52	1.34	0.64	0.76	1.18	1.64	3.12
17	3.34	3.99	3.62	3.14	2.48	2.55	1.30	0.66	0.64	1.22	1.68	3.04
18	3.38	3.90	3.62	3.12	2.48	2.59	1.30	0.68	0.56	1.29	1.78	3.01
19	3.46	3.83	3.64	3.11	2.50	2.66	1.32	0.70	0.52	1.38	1.95	2.99
20	3.56	3.78	3.70	3.10	2.54	2.72	1.32	0.72	0.50	1.44	2.18	3.02
21	3.72	3.72	3.73	3.12	2.56	2.73	1.28	0.68	0.46	1.47	2.41	3.05
22	3.88	3.63	3.76	3.12	2.61	2.74	1.28	0.64	0.45	1.48	2.63	3.07
23	3.98	3.60	3.78	3.13	2.66	2.74	1.25	0.60	0.48	1.54	2.94	3.07
24	4.09	3.57	3.76	3.13	2.71	2.73	1.22	0.59	0.55	1.68	3.25	3.07
25	4.18	3.57	3.72	3.13	2.76	2.70	1.21	0.60	0.63	1.84	3.46	3.07
26	4.27	3.57	3.66	3.14	2.86	2.62	1.20	0.61	0.68	2.00	3.64	3.07
27	4.36	3.58	3.58	3.16	2.89	2.54	1.22	0.64	0.74	2.10	3.80	3.07
28	4.44	3.63	3.50	3.21	2.91	2.43	1.26	0.66	0.73	2.14	3.94	3.06
29	4.48		3.42	3.26	2.91	2.32	1.28	0.74	0.67	2.18	4.07	1.05
30	4.54		3.38	3.30	2.91	2.20	1.28	0.68	0.62	2.08	4.22	3.02
31	4.59		3.34		2.89		1.24	0.69		1.98		3.02
Suma	**106.97**	**117.91**	**114.17**	**95.61**	**87.80**	**78.26**	**45.39**	**24.41**	**25.60**	**37.71**	**69.71**	**109.78**
Media mensual	3.45	4.21	3.68	3.19	2.83	2.61	1.46	0.79	0.82	1.21	2.32	3.54
Máxima	4.59	4.74	3.86	3.30	3.33	2.87	2.08	1.20	1.38	2.18	4.22	4.41
Mínima	2.37	3.57	3.34	3.10	2.48	2.30	1.20	0.59	0.45	0.38	1.58	3.01
Amplitud mensual	2.22	1.17	0.52	0.20	0.85	0.57	0.88	0.61	0.93	1.80	2.64	1.40
Normal	3.38	3.97	4.09	3.87	3.40	3.29	2.90	2.14	1.95	2.50	2.69	2.71
Años	**34**	**34**	**34**	**34**	**34**	**34**	**34**	**34**	**34**	**34**	**34**	**34**

RIO PARANA

Nombre del lugar: **LA PAZ** **Provincia de ENTRE RIOS**

Hidrómetro Nº 54. Tipo D. G. N. y P. Perteneciente a la Dirección General de Navegación y Puertos (M. O. P.).

Fecha en que inician las observaciones: 30 de agosto de 1903. Hora en que se efectúa la observación: 7.00 horas.

DURANTE EL PERIODO 1903 - 1937

Altura máxima. 7.10 Altura mínima. —0.58

Observada ... 11/6/905 Observada ... 3/12/916

AÑO 1937

Máxima anual .. 4.98 Media anual ... 2.54

Mínima anual .. 0.11 Amplitud anual . 4.87

Días	Enero	Febrero	Marzo	Abril	Mayo	Junio	Julio	Agosto	Septiembre	Octubre	Noviembre	Diciembre
1	2.33	4.76	3.92	3.60	3.46	3.00	2.16	1.06	0.48	0.36	1.91	4.26
2	2.45	4.81	3.95	3.55	3.50	2.97	2.06	1.01	0.56	0.28	1.82	4.32
3	2.55	4.85	3.95	3.52	3.49	2.93	1.94	0.96	0.69	0.20	1.75	4.42
4	2.70	4.89	3.95	3.50	3.48	2.89	1.83	0.92	0.84	0.16	1.68	4.47
5	2.81	4.93	3.99	3.47	3.44	2.85	1.75	0.85	1.04	0.12	1.70	4.52
6	2.93	4.95	4.01	3.45	3.40	2.80	1.68	0.82	1.02	0.11	1.73	4.54
7	3.00	4.97	4.01	3.44	3.35	2.74	1.62	0.77	1.16	0.12	1.72	4.57
8	3.09	4.97	4.02	3.43	3.30	2.69	1.56	0.77	1.20	0.20	1.70	4.57
9	3.12	4.98	4.04	3.42	3.20	2.64	1.52	0.72	1.18	0.28	1.70	4.53
10	3.17	4.98	4.08	3.40	3.13	2.60	1.48	0.67	1.12	0.40	1.64	4.49
11	3.20	4.98	4.11	3.38	3.06	2.57	1.43	0.62	1.04	0.60	1.59	4.38
12	3.23	4.94	4.12	3.37	2.96	2.55	1.37	0.58	0.96	0.78	1.54	4.23
13	3.23	4.91	4.16	3.36	2.85	2.55	1.32	0.54	0.84	0.90	1.49	4.06
14	3.26	4.84	4.12	3.36	2.75	2.55	1.28	0.50	0.73	0.96	1.45	3.87
15	3.32	4.75	4.04	3.36	2.68	2.54	1.24	0.46	0.63	1.04	1.50	3.69
16	3.38	4.66	3.99	3.38	2.62	2.54	1.22	0.42	0.58	1.01	1.48	3.50
17	3.44	4.51	3.94	3.36	2.58	2.56	1.16	0.40	0.44	1.01	1.52	3.35
18	3.51	4.42	3.91	3.31	2.56	2.60	1.14	0.40	0.36	1.05	1.58	3.24
19	3.56	4.30	3.91	3.31	2.56	2.66	1.16	0.43	0.30	1.13	1.70	3.16
20	3.64	4.25	3.93	3.30	2.57	2.72	1.16	0.47	0.26	1.24	1.92	3.15
21	3.72	4.15	3.95	3.30	2.60	2.76	1.13	0.47	0.21	1.29	2.16	3.15
22	3.88	4.06	3.99	3.30	2.64	2.79	1.11	0.43	0.20	1.31	2.42	3.17
23	4.02	4.00	4.01	3.30	2.68	2.80	1.10	0.39	0.20	1.36	2.74	3.18
24	4.10	3.94	4.01	3.30	2.70	2.80	1.04	0.36	0.22	1.44	3.05	3.19
25	4.21	3.88	4.01	3.30	2.81	2.76	1.03	0.34	0.29	1.60	3.30	3.20
26	4.30	3.86	3.97	3.30	2.88	2.71	1.01	0.33	0.38	1.76	3.54	3.21
27	4.38	3.86	3.92	3.31	2.94	2.64	1.01	0.36	0.47	1.94	3.71	3.19
28	4.46	3.86	3.84	3.35	3.00	2.52	1.05	0.40	0.49	2.06	3.88	3.19
29	4.54		3.78	3.39	3.00	2.42	1.09	0.42	0.46	2.12	4.02	3.19
30	4.61		3.65	3.44	3.00	2.30	1.10	0.42	0.41	2.08	4.15	3.17
31	4.68		3.65		3.00		1.11	0.42		2.00		3.16
Suma	**108.82**	**127.26**	**123.00**	**101.56**	**92.19**	**80.45**	**41.86**	**17.71**	**18.76**	**30.91**	**66.09**	**116.32**
Media mensual	3.51	4.54	3.97	3.38	2.97	2.68	1.35	0.57	0.62	1.00	2.20	3.75
Máxima	4.68	4.98	4.16	3.60	3.50	3.00	2.16	1.06	1.20	2.12	4.15	4.57
Mínima	2.33	3.86	3.65	3.30	2.56	2.30	1.01	0.33	0.20	0.11	1.45	3.15
Amplitud mensual	2.35	1.12	0.51	0.30	0.94	0.70	1.15	0.73	1.00	2.01	2.70	1.42
Normal	3.45	4.11	4.27	4.15	3.60	3.41	3.02	2.19	1.91	2.49	2.72	2.76
Años	34	34	34	34	34	34	34	34	34	34	34	34

RIO PARANA

Nombre del lugar: **HERNANDARIAS** **Provincia de ENTRE RIOS**

Hidrómetro Nº 127. Tipo D. G. N. y P. Perteneciente a la Dirección General de Navegación y Puertos (M. O. P.).

Fecha en que inician las observaciones: 23 de agosto de 1903. Hora en que se efectúa la observación: 7.00 horas.

DURANTE EL PERIODO 1903 - 1937

Altura máxima. 6.50 Altura mínima. —1.00

Observada ... 20/3/929 Observada ... 3/12/916

AÑO 1937

Máxima anual .. 4.41 Media anual ... 2.08

Mínima anual .. 0.37 Amplitud anual . 4.78

Días	Enero	Febrero	Marzo	Abril	Mayo	Junio	Julio	Agosto	Septiembre	Octubre	Noviembre	Diciembre
1	1.74	4.11	3.54	3.30	3.04	2.56	1.82	0.63	—0.03	—0.09	1.44	3.60
2	1.87	4.18	3.55	3.26	3.04	2.53	1.69	0.55	0.03	—0.15	1.34	3.69
3	1.97	4.23	3.54	3.21	3.05	2.51	1.57	0.51	0.12	—0.21	1.28	3.76
4	2.09	4.27	3.50	3.18	3.04	2.48	1.50	0.47	0.28	—0.29	1.20	3.84
5	2.20	4.30	3.54	3.15	3.04	2.44	1.37	0.44	0.48	—0.34	1.18	3.89
6	2.33	4.33	3.59	3.12	3.02	2.40	1.30	0.36	0.56	—0.37	1.17	3.92
7	2.40	4.37	3.61	3.09	2.98	2.35	1.22	0.30	0.63	—0.37	1.19	3.97
8	2.51	4.41	3.61	3.07	2.92	2.29	1.15	0.30	0.68	—0.30	1.19	4.00
9	2.56	4.41	3.61	3.04	2.87	2.24	1.10	0.27	0.70	—0.24	1.19	3.97
10	2.62	4.38	3.62	3.04	2.90	2.20	1.04	0.23	0.66	—0.15	1.13	3.96
11	2.64	4.38	3.67	3.02	2.79	2.17	1.01	0.16	0.60	0.00	1.10	3.90
12	2.69	4.40	3.72	3.00	2.70	2.12	0.95	0.12	0.50	0.16	1.04	3.80
13	2.72	4.38	3.78	2.97	2.66	2.10	0.90	0.09	0.42	0.31	1.00	3.68
14	2.72	4.34	3.77	2.97	2.50	2.10	0.86	0.05	0.30	0.39	0.94	3.52
15	2.76	4.30	3.68	2.96	2.45	2.10	0.78	0.05	0.20	0.49	0.96	3.38
16	2.82	4.22	3.64	3.00	2.32	2.08	0.78	—0.04	0.12	0.50	0.96	3.22
17	2.88	4.16	3.58	2.98	2.24	2.10	0.74	—0.08	0.02	0.50	0.96	3.10
18	2.94	4.14	3.57	2.96	2.20	2.11	0.70	—0.06	—0.08	0.52	1.01	2.96
19	2.98	4.08	3.56	2.93	2.16	2.07	0.70	—0.04	—0.13	0.56	1.08	2.87
20	3.06	3.93	3.54	2.90	2.16	2.23	0.66	—0.02	—0.16	0.66	1.26	2.82
21	3.15	3.85	3.54	2.89	2.17	2.28	0.66	—0.01	—0.20	0.74	1.48	2.78
22	3.30	3.78	3.57	2.90	2.20	2.30	0.65	—0.01	—0.27	0.78	1.72	2.78
23	3.38	3.70	3.62	2.90	2.24	2.23	0.60	—0.01	—0.28	0.82	2.02	2.77
24	3.50	3.63	3.63	2.90	2.28	2.33	0.59	—0.10	—0.29	0.87	2.32	2.77
25	3.57	3.57	3.63	2.91	2.32	2.33	0.56	—0.13	—0.24	1.05	2.60	2.77
26	3.67	3.49	3.60	2.92	2.40	2.28	0.55	—0.15	—0.18	1.10	2.85	2.77
27	3.74	3.49	3.58	2.90	2.46	2.23	0.55	—0.15	—0.07	1.28	3.04	2.75
28	3.84	3.50	3.54	2.92	2.51	2.15	0.55	—0.10	—0.05	1.42	3.20	2.76
29	3.90		3.48	2.93	2.55	2.06	0.55	—0.07	—0.02	1.50	3.34	2.74
30	3.98		3.47	3.00	2.55	1.94	0.58	—0.07	—0.06	1.52	3.48	2.74
31	4.04		3.37		2.57		0.63	—0.08		1.50		2.73
Suma	**90.57**	**114.33**	**111.25**	**90.32**	**80.33**	**67.31**	**28.31**	**3.41**	**4.24**	**14.16**	**48.67**	**102.21**
Media mensual	2.92	4.08	3.59	3.01	2.59	2.25	0.91	0.11	0.14	0.46	1.62	3.30
Máxima	4.04	4.41	3.78	3.30	3.05	2.56	1.82	0.63	0.70	1.52	3.48	4.00
Mínima	1.74	3.49	3.37	2.89	2.16	1.04	0.55	—0.15	—0.29	—0.37	0.94	2.73
Amplitud normal	2.30	0.92	0.41	0.41	0.89	0.62	1.27	0.78	0.99	1.89	2.54	1.27
Normal	3.15	3.86	4.07	3.96	3.45	3.20	2.83	1.95	1.61	2.17	2.45	2.46
Años	35	35	35	35	35	35	35	35	35	35	35	35

RIO PARANA

Nombre del lugar: **PARANA** **Provincia de ENTRE RIOS**

Hidrómetro Nº 56. Tipo D. G. N. y P. Perteneciente a la Dirección General de Navegación y Puertos (M. O. P.).

Fecha en que inician las observaciones: 23 de septiembre de 1903. Hora en que se efectúa la observación: 7.00 horas.

DURANTE EL PERIODO 1903 - 1937

Altura máxima. 6.84 Observada ... 12/6/905

Altura mínima. —0.94 Observada ... 3/12/916

AÑO 1937

Máxima anual .. 3.78 Mínima anual .. —0.32

Media anual ... 1.83 Amplitud anual . 4.10

Días	Enero	Febrero	Marzo	Abril	Mayo	Junio	Julio	Agosto	Septiembre	Octubre	Noviembre	Diciembre
1	1.41	3.40	3.24	3.02	2.62	2.23	1.70	0.53	—0.04	—0.07	1.25	2.88
2	1.51	3.45	3.21	2.98	2.64	2.22	1.59	0.50	0.00	—0.11	1.20	2.97
3	1.58	3.51	3.20	2.94	2.66	2.20	1.48	0.47	0.04	—0.15	1.15	3.06
4	1.68	3.56	3.18	2.90	2.67	2.18	1.38	0.43	0.14	—0.22	1.08	3.13
5	1.78	3.60	3.19	2.86	2.67	2.16	1.29	0.42	0.28	—0.26	1.06	3.19
6	1.88	3.63	3.19	2.83	2.66	2.14	1.22	0.35	0.41	—0.30	1.03	3.24
7	1.97	3.66	3.19	2.80	2.63	2.10	1.14	0.30	0.47	—0.32	1.03	3.31
8	2.05	3.69	3.19	2.77	2.62	2.05	1.08	0.28	0.54	—0.30	1.03	3.33
9	2.13	3.72	3.19	2.75	2.58	2.01	1.00	0.26	0.57	—0.24	1.03	3.35
10	2.18	3.74	3.21	2.73	2.55	1.97	0.97	0.23	0.57	—0.20	1.00	3.36
11	2.22	3.76	3.22	2.71	2.53	1.94	0.93	0.18	0.54	—0.11	0.96	3.36
12	2.26	3.78	3.25	2.69	2.49	1.90	0.89	0.13	0.48	0.03	0.93	3.32
13	2.27	3.77	3.30	2.67	2.42	1.87	0.86	0.10	0.41	0.18	0.89	3.26
14	2.29	3.77	3.31	2.66	2.33	1.86	0.80	0.07	0.32	0.28	0.85	3.18
15	2.33	3.76	3.29	2.65	2.25	1.86	0.76	0.04	0.24	0.34	0.86	3.10
16	2.37	3.73	3.27	2.66	2.18	1.84	0.72	0.02	0.17	0.40	0.80	2.99
17	2.41	3.70	3.28	2.65	2.10	1.83	0.69	0.01	0.08	0.41	0.83	2.88
18	2.45	3.66	3.22	2.63	2.05	1.84	0.66	0.04	—0.01	0.41	0.84	2.78
19	2.48	3.66	3.21	2.62	2.01	1.86	0.62	0.04	0.08	0.44	0.89	2.70
20	2.53	3.61	3.19	2.60	1.97	1.92	0.62	0.04	0.10	0.50	0.98	2.62
21	2.63	3.55	3.18	2.59	1.95	1.94	0.59	0.02	0.11	0.57	1.11	2.56
22	2.72	3.48	3.17	2.57	1.95	1.97	0.59	0.02	0.19	0.66	1.28	2.54
23	2.79	3.43	3.19	2.57	1.97	2.00	0.56	0.04	0.23	0.66	1.52	2.51
24	2.86	3.37	3.20	2.56	1.99	2.02	0.56	0.07	0.24	0.69	1.74	2.48
25	2.94	3.32	3.17	2.58	2.02	2.02	0.52	0.10	0.22	0.75	1.98	2.46
26	3.01	3.26	3.18	2.59	2.06	2.00	0.50	0.11	0.18	0.86	2.20	2.45
27	3.08	3.23	3.17	2.57	2.10	1.97	0.49	0.13	0.13	0.98	2.37	2.43
28	3.15	3.18	3.15	2.57	2.15	1.94	0.49	0.10	0.06	1.11	2.52	2.42
29	3.21		3.15	2.59	2.18	1.88	0.50	0.08	0.04	1.18	2.65	2.43
30	3.27		3.11	2.61	2.21	1.79	0.52	0.07	0.01	1.27	2.78	2.41
31	3.34		3.06		2.22		0.53	0.07		1.27		2.39
Suma	**74.78**	**99.98**	**99.26**	**80.92**	**71.43**	**59.51**	**26.25**	**5.25**	**6.80**	**10.01**	**39.84**	**89.09**
Media mensual	2.41	3.57	3.20	2.70	2.30	1.98	0.85	0.17	0.23	0.32	1.33	2.87
Máxima	3.34	3.78	3.31	3.02	2.67	2.23	1.70	0.53	0.57	1.27	2.78	3.36
Mínima	1.41	3.18	3.06	2.56	1.95	1.79	0.49	0.01	—0.04	—0.32	0.80	2.39
Amplitud mensual	1.93	0.60	0.25	0.46	0.72	0.44	1.21	0.52	0.61	1.59	1.98	0.97
Normal	2.71	3.33	3.60	3.56	3.11	4.32	2.52	1.73	1.38	1.82	2.14	2.16
Años	35	35	35	35	35	35	35	35	35	35	35	35

RIO PARANA

Nombre del lugar: **DIAMANTE** **Provincia de ENTRE RIOS**

Hidrómetro Nº 57. Tipo D. G. N. y P. Perteneciente a la Dirección General de Navegación y Puertos (M. O. P.).

Fecha en que inician las observaciones: 1º de enero de 1901. Hora en que se efectúa la observación: 7.00 horas.

DURANTE EL PERIODO 1901 - 1937

Altura máxima. 6.87 Altura mínima. —0.56

Observada ... 13/6/905 Observada ... 1/12/934

AÑO 1937

Máxima anual .. 4.36 Media anual ... 2.32

Mínima anual .. 0.02 Amplitud anual . 4.34

Días	Enero	Febrero	Marzo	Abril	Mayo	Junio	Julio	Agosto	Septiembre	Octubre	Noviembre	Diciembre
1	1.85	3.92	3.92	3.71	3.23	2.80	2.30	0.88	0.19	0.25	1.73	3.34
2	1.88	3.98	3.89	3.67	3.25	2.79	2.23	0.87	0.22	0.18	1.69	3.45
3	2.04	4.02	3.87	3.62	3.26	2.79	2.06	0.85	0.30	0.14	1.63	3.55
4	2.14	4.08	3.84	3.58	3.27	2.76	1.97	0.80	0.40	0.06	1.58	3.62
5	2.25	4.13	3.84	3.55	3.28	2.74	1.84	0.75	0.52	0.02	1.53	3.70
6	2.34	4.18	3.86	3.51	3.28	2.73	1.74	0.70	0.69	0.08	1.49	3.76
7	2.46	4.22	3.83	3.47	3.28	2.71	1.67	0.64	0.80	0.11	1.48	3.82
8	2.55	4.26	3.83	3.43	3.28	2.65	1.58	0.60	0.87	0.12	1.44	3.86
9	2.60	4.30	3.83	3.41	3.24	2.62	1.52	0.60	0.94	0.16	1.42	3.91
10	2.69	4.30	3.86	3.39	3.19	2.57	1.47	0.54	0.95	0.03	1.41	3.94
11	2.75	4.32	3.85	3.37	3.19	2.52	1.39	0.52	0.93	0.07	1.42	3.94
12	2.78	4.34	3.87	3.34	3.15	2.48	1.33	0.45	0.87	0.18	1.38	3.92
13	2.81	4.35	3.93	3.32	3.09	2.45	1.28	0.40	0.80	0.36	1.34	3.88
14	2.84	4.36	3.96	3.31	3.01	2.42	1.22	0.36	0.70	0.52	1.30	3.84
15	2.86	4.36	3.92	3.30	2.93	2.41	1.18	0.30	0.61	0.62	1.26	3.78
16	2.90	4.36	3.92	3.30	2.86	2.39	1.13	0.37	0.52	0.71	1.26	3.68
17	2.92	4.34	3.92	3.29	2.76	2.36	1.08	0.26	0.43	0.75	1.22	3.60
18	2.98	4.35	3.91	3.26	2.72	2.36	1.03	0.21	0.33	0.76	1.23	3.56
19	3.02	4.30	3.88	3.26	2.64	2.39	1.00	0.20	0.20	0.78	1.26	3.41
20	3.06	4.28	3.86	3.23	2.58	2.43	0.97	0.19	0.32	0.82	1.35	3.32
21	3.16	4.22	3.84	3.23	2.56	2.46	0.97	0.21	0.20	0.88	1.46	3.25
22	3.25	4.20	3.83	3.21	2.55	2.50	0.96	0.26	0.10	0.96	1.67	3.18
23	3.33	4.14	3.82	3.20	2.54	2.54	0.93	0.26	0.09	1.02	1.88	3.16
24	3.40	4.08	3.82	3.19	2.56	2.56	0.92	0.22	0.02	1.04	2.12	3.12
25	3.48	4.03	3.82	3.19	2.59	2.57	0.89	0.17	0.03	1.07	2.36	3.06
26	3.54	3.98	3.82	3.22	2.61	2.57	0.86	0.12	0.02	1.18	2.58	3.06
27	3.62	3.94	3.82	3.22	2.64	2.57	0.83	0.10	0.06	1.33	2.78	3.04
28	3.68	3.94	3.80	3.22	2.68	2.53	0.82	0.10	0.16	1.45	2.96	3.03
29	3.74		3.80	3.21	2.72	2.50	0.83	0.13	0.24	1.56	3.10	3.02
30	3.82		3.78	3.22	2.75	2.48	0.83	0.16	0.26	1.68	3.24	2.99
31	3.87		3.76		2.79		0.87	0.17		1.73		2.97
Suma	**90.61**	**117.28**	**119.50**	**100.43**	**90.48**	**76.65**	**39.70**	**12.39**	**12.77**	**20.62**	**52.57**	**107.76**
Media mensual	2.92	4.19	3.85	3.35	3.02	2.55	1.28	0.33	0.42	0.66	1.75	3.48
Máxima	3.87	4.36	3.96	3.71	3.28	2.80	2.30	0.88	0.95	1.73	3.24	3.94
Mínima	1.85	3.92	3.76	3.19	2.23	2.36	0.82	0.10	0.02	0.02	1.22	2.97
Amplitud mensual	2.02	0.44	0.20	0.52	1.05	0.44	1.48	0.78	0.93	1.71	2.02	0.97
Normal	3.15	3.82	4.07	4.07	3.64	3.31	2.98	2.17	1.77	1.77	2.21	2.56
Años	35	35	35	35	35	35	35	35	35	35	35	35

RIO PARANA

Nombre del lugar: **ROSARIO** **Provincia de SANTA FE**

Hidrómetro Nº 58. Tipo D. G. N. y P. Perteneciente a la Dirección General de Navegación y Puertos (M. O. P.).

Fecha en que inician las observaciones: 1º de enero de 1875. Hora en que se efectúa la observación: 7.00 horas.

DURANTE EL PERIODO 1875 - 1937

Altura máxima. 7.28 Observada ... 18/5/878

Altura mínima. 0.16 Observada ... 3/12/916

AÑO 1937

Máxima anual .. 4.65 Mínima anual .. 0.60

Media anual ... 2.88 Amplitud anual . 4.05

Días	Enero	Febrero	Marzo	Abril	Mayo	Junio	Julio	Agosto	Septiembre	Octubre	Noviembre	Diciembre
1	2.45	4.12	4.37	4.19	3.71	3.31	2.91	1.70	1.08	1.40	2.34	3.58
2	2.54	4.15	4.38	4.17	3.72	3.28	2.80	1.72	1.13	1.29	2.30	3.66
3	2.60	4.18	4.34	4.12	3.77	3.30	2.73	1.73	1.48	1.10	2.26	3.83
4	2.76	4.25	4.29	4.06	3.78	1.30	2.69	1.61	1.50	1.16	2.35	3.90
5	2.82	4.30	4.30	4.06	3.74	3.30	2.58	1.59	1.40	1.00	2.20	4.00
6	2.82	4.30	4.30	4.02	3.75	3.28	2.49	1.56	1.49	0.92	2.12	4.09
7	2.92	4.36	4.30	3.96	3.70	3.24	2.43	1.57	1.71	0.90	2.11	4.15
8	2.97	4.38	4.28	3.92	3.74	3.28	2.40	1.66	1.70	0.78	2.12	4.14
9	3.00	4.40	4.27	3.85	3.75	3.28	2.37	1.66	1.72	0.60	2.00	4.17
10	3.05	4.47	4.25	3.85	3.73	3.17	2.27	1.66	1.71	0.60	2.00	4.22
11	3.20	4.50	4.22	3.86	3.74	3.11	2.05	1.56	1.40	0.98	2.06	4.22
12	3.19	4.49	4.27	3.79	3.70	3.05	2.08	1.61	1.60	0.90	2.12	4.25
13	3.22	4.58	4.29	3.90	3.72	3.00	2.11	1.51	1.72	0.96	2.00	4.21
14	3.30	4.60	4.30	3.87	3.66	2.88	2.08	1.38	1.61	1.11	2.00	4.15
15	3.30	4.58	4.32	3.85	3.60	3.00	1.96	1.35	1.50	1.31	1.93	3.98
16	3.28	4.60	4.38	3.80	3.55	2.98	1.90	1.20	1.35	1.62	1.90	3.92
17	3.30	4.60	4.40	3.80	3.50	2.90	1.80	1.17	1.30	1.66	1.95	3.89
18	3.28	4.60	4.42	3.78	3.48	2.94	1.73	1.13	1.48	1.60	2.00	3.83
19	3.38	4.65	4.43	3.80	3.39	2.93	1.76	1.06	1.61	1.60	2.00	3.79
20	3.46	4.59	4.38	3.80	3.37	2.94	1.70	1.11	1.96	1.60	1.96	3.75
21	3.50	4.62	4.39	3.80	3.26	3.03	1.73	1.20	1.84	1.56	1.93	3.63
22	3.53	4.60	4.33	3.76	3.30	2.97	1.73	1.20	1.38	1.60	2.10	3.58
23	3.70	4.57	4.30	3.70	3.28	3.10	1.80	1.43	1.05	1.61	2.23	3.51
24	3.72	4.56	4.30	3.69	3.28	3.07	1.81	1.40	1.10	1.59	2.42	3.55
25	3.78	4.48	4.00	3.71	3.18	3.05	1.74	1.32	1.02	1.72	2.64	3.59
26	3.82	4.42	4.21	3.74	3.14	3.10	1.61	1.15	0.98	1.76	2.85	3.57
27	3.88	4.40	4.26	3.84	3.10	3.20	1.62	1.08	0.85	2.02	2.94	3.54
28	3.94	4.40	4.27	3.80	3.12	3.16	1.58	1.04	0.99	2.00	3.10	3.51
29	4.00		4.26	3.78	3.13	3.08	1.54	1.00	1.32	2.05	3.28	3.51
30	4.00		4.27	3.70	3.30	2.97	1.54	0.96	1.44	2.17	3.42	3.39
31	4.08		4.21		3.30		1.53	0.99		2.39		3.40
Suma	**102.79**	**124.75**	**133.29**	**115.97**	**108.49**	**93.21**	**63.07**	**42.31**	**42.42**	**43.56**	**68.63**	**118.51**
Media mensual	3.32	4.46	4.30	3.87	3.50	3.13	2.03	1.36	1.40	1.40	2.29	3.50
Máxima	4.08	4.65	4.43	4.19	3.78	3.31	2.91	1.73	1.96	3.05	3.42	4.25
Mínima	2.45	4.12	4.00	3.69	3.10	2.88	1.53	0.96	0.85	0.60	1.90	3.39
Amplitud mensual	1.63	0.53	0.43	0.50	0.68	0.43	1.38	0.77	1.11	2.45	1.52	0.86
Normal	3.69	4.28	4.54	4.64	4.30	3.99	3.69	3.01	2.59	2.92	3.22	3.19
Años	35	35	35	35	35	35	35	35	35	35	35	35

RIO PARANA

Nombre del lugar: **SAN NICOLAS** **Provincia de BUENOS AIRES**

Hidrómetro Nº 59. Tipo D. G. N. y P. Perteneciente a la Dirección General de Navegación y Puertos (M. O. P.).

Fecha en que inician las observaciones: 1º de enero de 1904. Hora en que se efectúa la observación: 7.00 horas.

DURANTE EL PERIODO 1904 - 1937

Altura máxima. 5.90 Altura mínima. —1.07

Observada ... 23/6/905 Observada ... 9/9/934

AÑO 1937

Máxima anual .. 2.62 Media anual ... 1.29

Mínima anual .. —0.75 Amplitud anual . 3.37

Días	Enero	Febrero	Marzo	Abril	Mayo	Junio	Julio	Agosto	Septiembre	Octubre	Noviembre	Diciembre
1	1.10	2.11	2.42	2.30	1.88	1.49	1.17	0.43	—0.16	0.30	0.82	1.70
2	1.04	2.12	2.38	2.27	1.98	1.51	1.10	0.40	—0.12	0.12	0.75	1.78
3	0.95	2.16	2.32	2.16	2.06	1.50	1.16	0.35	0.55	—0.05	0.72	1.98
4	1.36	2.20	2.37	2.17	1.99	1.54	1.07	0.27	0.38	0.06	0.71	1.98
5	1.24	2.25	2.41	2.18	1.92	1.56	1.05	0.26	0.15	—0.18	0.71	2.08
6	1.09	2.26	2.36	2.11	1.86	1.54	0.90	0.26	0.30	—0.19	0.59	2.12
7	1.37	2.29	2.38	2.12	1.88	1.59	0.87	0.35	0.50	—0.25	0.62	2.15
8	1.28	2.31	2.29	2.00	1.90	1.65	0.86	0.50	0.40	—0.28	0.52	2.13
9	1.27	2.38	2.26	1.95	1.85	1.58	1.03	0.61	0.40	—0.75	0.47	2.22
10	1.36	2.42	2.25	2.08	2.00	1.42	0.78	0.43	0.36	—0.38	0.48	2.18
11	1.58	2.45	2.27	2.08	2.00	1.39	0.54	0.38	0.28	—0.28	0.70	2.32
12	1.42	2.48	2.32	2.21	2.04	1.32	0.70	0.33	0.17	—0.37	0.78	2.29
13	1.56	2.51	2.34	2.13	2.02	1.30	0.74	—0.14	0.46	—0.34	0.63	2.40
14	1.60	2.49	2.30	2.11	1.88	1.29	0.58	0.03	0.22	—0.14	0.48	2.32
15	1.52	2.54	2.47	2.06	1.88	1.28	0.48	—0.01	0.09	0.16	0.35	2.27
16	1.48	2.56	2.55	2.06	1.91	1.25	0.40	—0.03	—0.08	0.56	0.41	2.20
17	1.42	2.54	2.57	1.98	2.00	1.23	0.30	—0.18	0.01	0.41	0.60	2.12
18	1.40	2.56	2.58	2.00	1.92	1.22	0.36	—0.22	0.33	0.29	0.68	2.24
19	1.67	2.56	2.55	2.12	1.79	1.26	0.39	0.12	0.50	0.30	0.59	2.19
20	1.66	2.56	2.46	1.97	1.73	1.29	0.30	0.05	1.09	0.26	0.48	2.10
21	1.65	2.62	2.36	2.08	1.71	1.40	0.18	0.22	0.86	0.17	0.46	2.08
22	1.82	2.56	2.42	1.96	1.71	1.47	0.42	0.38	0.22	0.23	0.56	2.03
23	1.98	2.48	2.34	1.90	1.60	1.40	0.55	0.36	—0.12	0.12	0.72	1.98
24	1.96	2.46	2.40	1.88	1.54	1.36	0.48	0.20	0.14	0.37	0.82	1.84
25	1.94	2.45	2.27	2.00	1.48	1.39	0.33	—0.05	—0.08	0.30	0.98	1.71
26	1.97	2.43	2.30	2.15	1.37	1.54	0.18	—0.16	—0.07	0.89	1.09	1.71
27	2.02	2.35	2.35	2.16	1.35	1.60	0.19	—0.16	—0.28	0.70	1.20	1.80
28	2.06	2.43	2.36	2.10	1.31	1.55	0.14	—0.17	0.02	0.47	1.35	1.95
29	2.08		2.32	2.02	1.52	1.40	0.16	—0.26	0.48	0.50	1.43	1.79
30	2.11		2.37	1.92	1.66	1.24	0.08	—0.23	0.35	0.84	1.72	1.70
31	2.11		2.30		1.56		0.25	—0.21		0.96		1.55
Suma	**49.07**	**67.53**	**73.64**	**62.23**	**55.30**	**42.56**	**17.74**	**4.11**	**7.35**	**4.80**	**22.42**	**62.92**
Media mensual	1.58	2.41	2.37	2.07	1.78	1.42	0.57	0.13	0.24	0.15	0.75	2.03
Máxima	2.11	2.62	2.58	2.30	2.06	1.65	1.17	0.61	1.09	0.96	1.72	2.40
Mínima	0.95	2.11	2.25	1.88	1.31	1.22	0.08	—0.26	—0.28	—0.75	0.35	1.56
Amplitud mensual	1.16	0.51	0.33	0.42	0.75	0.43	1.09	0.87	0.81	1.71	1.37	0.84
Normal	1.93	2.32	2.62	2.78	2.54	2.28	2.05	1.53	1.16	1.41	1.58	1.55
Años	34	34	34	34	34	34	34	34	34	34	34	34

RIO PARANA

Nombre del lugar: **SAN PEDRO** **Provincia de BUENOS AIRES**

Hidrómetro Nº 121. Tipo D. G. N. y P. Perteneciente a la Dirección General de Navegación y Puertos (M. O. P.).

Fecha en que inician las observaciones: 1º de enero de 1901. Hora en que se efectúa la observación: 7.00 horas.

DURANTE EL PERIODO 1901 - 1937

Altura máxima. 5.16 Altura mínima. —1.10

Observada ... 27/6/905 Observada ... 9/9/934

AÑO 1937

Máxima anual .. 2.21 Media anual ... 1.06

Mínima anual .. —0.78 Amplitud anual . 1.43

Días	Enero	Febrero	Marzo	Abril	Mayo	Junio	Julio	Agosto	Septiembre	Octubre	Noviembre	Diciembre
1	1.10	1.44	1.85	1.87	1.39	1.03	0.80	0.62	0.10	0.68	0.56	1.20
2	1.02	1.43	1.76	1.65	1.64	1.10	0.71	0.62	0.52	0.24	0.56	1.39
3	1.10	1.49	1.65	1.48	1.65	1.06	1.14	0.44	0.95	0.38	0.54	1.50
4	1.48	1.54	2.06	1.76	1.48	1.17	0.80	0.38	0.54	0.28	0.54	1.26
5	1.05	1.56	1.88	1.60	1.38	1.14	0.84	0.22	0.23	0.02	0.60	1.74
6	0.80	1.52	1.82	1.49	1.28	1.05	0.63	0.29	0.60	0.08	0.56	1.54
7	1.24	1.58	1.80	1.35	1.38	1.42	0.73	0.64	0.66	0.02	0.48	1.51
8	0.90	1.64	1.53	1.40	1.31	1.32	0.76	0.68	0.62	0.00	0.52	1.66
9	0.92	1.80	1.54	1.34	1.25	1.14	0.98	0.91	0.50	—0.78	0.34	1.75
10	1.40	1.82	1.62	1.70	1.50	0.96	0.58	0.56	0.40	0.36	0.44	1.60
11	1.34	1.74	1.70	1.75	1.62	0.94	0.38	0.64	0.28	0.00	1.02	2.00
12	1.11	1.84	1.77	1.90	1.68	0.89	0.76	0.50	0.35	—0.35	0.90	1.70
13	1.24	1.85	1.78	1.72	1.62	0.96	0.76	0.30	0.58	—0.04	0.60	2.04
14	1.34	1.83	1.70	1.68	1.42	0.90	0.48	0.06	0.18	0.36	0.24	1.76
15	1.13	1.92	2.14	1.66	1.72	0.96	0.46	0.06	0.06	0.78	0.30	1.60
16	1.05	1.88	2.21	1.64	1.60	0.86	0.40	0.16	—0.02	1.00	0.32	1.52
17	0.93	1.82	2.20	1.45	1.44	0.88	0.18	0.21	0.46	0.46	0.62	1.44
18	1.09	1.86	2.18	1.54	1.62	0.84	0.50	0.04	0.58	0.32	0.76	1.46
19	1.42	1.84	2.08	1.74	1.62	0.96	0.40	0.60	0.92	0.34	0.56	1.90
20	1.37	1.94	1.85	1.42	1.40	1.12	0.20	0.29	1.60	0.28	0.42	1.60
21	1.10	2.00	1.80	1.70	1.68	1.08	0.02	0.88	1.24	0.14	0.50	1.82
22	1.85	1.79	1.89	1.37	1.40	1.22	0.66	0.66	0.28	0.22	0.50	1.80
23	1.62	1.64	1.75	1.44	1.24	1.00	0.68	0.62	0.10	0.00	0.72	1.62
24	1.52	1.74	1.86	1.42	1.19	0.96	0.50	0.41	0.52	0.46	0.80	1.32
25	1.48	1.84	1.61	1.40	0.99	1.12	0.24	0.10	0.16	0.36	1.25	1.20
26	1.50	1.77	1.80	1.87	0.90	1.34	0.08	0.00	0.30	0.36	0.84	1.56
27	1.58	1.79	1.84	1.84	0.88	1.30	0.18	0.06	0.06	0.78	0.74	1.56
28	1.61	1.90	1.83	1.74	0.81	1.24	0.10	0.10	0.70	0.36	0.90	1.70
29	1.61		1.82	1.58	1.32	1.02	0.16	0.01	1.18	0.44	0.92	1.28
30	1.58		1.81	1.40	1.33	0.72	0.02	0.12	0.78	0.14	1.40	1.22
31	1.48		1.78		1.06		0.44	0.08		0.78		1.06
Suma	**39.96**	**48.81**	**56.91**	**47.90**	**42.80**	**31.70**	**15.57**	**11.26**	**15.43**	**8.47**	**19.45**	**48.31**
Media mensual	1.29	1.74	1.84	1.60	1.38	1.02	0.50	0.36	0.51	0.27	0.63	1.56
Máxima	1.85	2.00	2.21	1.90	1.72	1.42	1.14	0.91	1.60	1.00	1.40	2.04
Mínima	0.80	1.43	1.53	1.34	0.81	0.72	0.02	0.00	—0.02	0.78	0.24	1.06
Amplitud mensual	1.05	0.57	0.68	0.56	0.91	0.70	1.12	0.91	1.62	1.78	1.16	0.98
Normal	1.45	1.77	1.92	2.10	1.93	1.76	1.87	1.22	0.97	1.08	1.22	1.21
Años	35	35	35	35	35	35	35	35	35	35	35	35

RIO PARANA

Nombre del lugar: **BARADERO** **Provincia de BUENOS AIRES**

Hidrómetro Nº 60. Tipo D. G. N. y P. Perteneciente a la Dirección General de Navegación y Puertos (M. O. P.).

Fecha en que inician las observaciones: 1º de enero de 1904. - Hora en que se efectúa la observación: 7.00 horas.

DURANTE EL PERIODO 1904 - 1932

Altura máxima. 6.28 Observada ... 27/6/905

Altura mínima. —0.99 Observada ... 9/9/934

AÑO 1932

Máxima anual .. 2.07 Mínima anual .. —0.72

Media anual ... 0.94 Amplitud anual . 2.79

Días	Enero	Febrero	Marzo	Abril	Mayo	Junio	Julio	Agosto	Septiembre	Octubre	Noviembre	Diciembre
1	2.07	1.14	1.50	1.46	1.17	0.80	0.60	0.52	0.25	0.76	0.41	0.91
2	2.05	1.13	1.41	1.28	1.44	0.88	0.51	0.43	0.67	0.25	0.43	1.24
3	2.02	1.21	1.23	1.11	1.44	0.81	1.06	0.42	1.07	0.56	0.42	1.22
4	2.02	1.32	1.80	1.47	1.17	0.96	0.68	0.44	0.55	0.26	0.41	0.99
5	1.70	1.23	1.57	1.24	1.08	0.94	0.70	0.18	0.22	0.02	0.50	1.36
6	1.30	1.18	1.56	1.12	0.96	0.86	0.52	0.21	0.66	0.11	0.46	1.26
7	1.46	1.28	1.48	1.04	1.12	1.24	0.65	0.81	0.71	0.06	0.42	1.21
8	1.10	1.27	1.28	1.06	1.02	1.15	0.70	0.68	0.64	0.12	0.50	1.45
9	1.05	1.49	1.14	0.98	1.10	0.96	0.86	0.90	0.47	—0.72	0.26	1.52
10	1.55	1.50	1.26	1.44	1.35	0.70	0.46	0.50	0.38	0.30	0.36	1.37
11	1.34	1.38	1.35	1.50	1.50	0.79	0.27	0.65	0.22	0.08	1.01	1.73
12	1.12	1.55	1.45	1.62	1.57	0.66	0.68	0.46	0.38	—0.14	0.85	1.44
13	1.22	1.44	1.35	1.44	1.52	0.72	0.68	0.26	0.55	0.02	0.55	1.75
14	1.24	1.50	1.46	1.38	1.34	0.72	0.32	0.02	0.12	0.52	0.10	1.47
15	0.98	1.56	1.85	1.41	1.62	0.76	0.38	0.10	0.02	0.94	0.30	1.28
16	1.00	1.52	1.92	1.36	1.48	0.62	0.31	0.14	0.02	1.03	0.40	1.16
17	1.02	1.45	1.92	1.12	1.72	0.70	0.04	0.24	0.70	0.58	0.56	1.12
18	1.02	1.52	1.90	1.32	1.57	0.66	0.54	0.12	0.68	0.38	0.69	1.15
19	1.26	1.49	1.79	1.48	1.52	0.77	0.36	0.73	1.10	0.34	0.46	1.60
20	1.23	1.63	1.60	1.13	1.26	0.98	0.18	0.31	1.66	0.24	0.30	1.32
21	0,90	1.64	1.53	1.43	1.58	0.90	—0.02	1.11	1.60	0.10	0.30	1.58
22	1.81	1.41	1.58	1.02	1.25	1.10	0.58	0.92	0.45	0.16	0.45	1.60
23	1.50	1.26	1.50	1.04	1.04	0.82	0.61	0.63	0.23	—0.06	0.45	1.37
24	1.27	1.35	1.54	1.10	1.02	0.80	0.41	0.36	0.68	0.38	0.68	1.06
25	1.28	1.37	1.26	1.34	0.82	0.95	0.12	0.04	0.29	0.30	0.82	0.92
26	1.30	1.40	1.51	1.69	0.70	1.20	—0.03	0.02	0.38	1.38	0.59	1.42
27	1.36	1.44	1.50	1.67	0.67	1.10	0.10	0.08	0.16	0.68	0.66	1.45
28	1.27	1.56	1.46	1.59	0.58	1.06	0.02	0.12	0.82	0.31	0.68	1.50
29	1.30		1.50	1.41	1.17	0.86	0.08	0.01	1.22	0.42	0.67	0.99
30	1.32		1.47	1.18	1.12	0.50	—0.06	0.14	0.76	1.16	1.21	0.95
31	1.26		1.44		0.83		0.26	0.18		0.68		0.79
Suma	**42.32**	**39.22**	**47.11**	**39.43**	**37.73**	**25.97**	**12.57**	**11.73**	**17.66**	**11.22**	**15.90**	**40.18**
Media mensual	1.36	1.40	1.52	1.31	1.22	0.87	0.40	0.38	0.59	0.36	0.53	1.30
Máxima	2.07	1.64	1.92	1.69	1.72	1.24	1.06	1.11	1.66	1.38	1.21	1.75
Mínima	0.90	1.13	1.14	0.98	0.58	0.50	—0.06	0.01	0.02	—0.72	0.10	0.79
Amplitud mensual	1.17	0.51	0.78	0.71	1.14	0.74	1.12	1.10	1.64	2.10	1.11	0.96
Normal	2.23	2.50	2.66	2.82	2.64	2.56	2.42	2.13	1.83	1.95	2.05	2.06
Años	34	34	34	34	34	34	34	34	34	34	34	34

RIO PARAGUAY

Nombre del lugar: **CORUMBA** **República del BRASIL**

Hidrómetro Nº 120. Tipo D. G. N. y P. Perteneciente a la Dirección de Meteorología, Geofísica e Hidrología.

Fecha en que inician las observaciones: 12 de julio de 1912. Hora en que se efectúa la observación: 7.00 horas.

DURANTE EL PERIODO 1912 - 1937 **AÑO 1937**

Altura máxima. 9.76 Altura mínima. 0.59

Observada ... 13/5/920 Observada ... 28/10/936

Días	Enero	Febrero	Marzo	Abril	Mayo	Junio	Julio	Agosto	Septiembre	Octubre	Noviembre	Diciembre
1	1.40	1.71	1.84	2.06	2.25	2.66	3.01	2.95		1.34	1.10	1.26
2	1.41	1.71	1.86	2.06	2.25	2.68	3.02	2.94		1.34	1.11	1.26
3	1.43	1.71	1.86	2.08	2.26	2.70	3.02	2.94		1.31	1.12	1.28
4	1.47	1.71	1.86	2.07	2.27	2.72	3.03	2.93		1.28	1.13	1.28
5	1.49	1.72	1.88	2.07	2.28	2.74	3.04	2.92		1.27	1.14	1.29
6	1.50	1.72	1.90	2.08	2.28	2.75	3.04	2.91		1.26	1.15	1.29
7	1.52	1.72	1.91	2.08	2.29	2.76	3.04	2.90		1.24	1.17	1.29
8	1.53	1.72	1.92	2.10	2.30	2.78	3.05	2.89		1.20	1.18	1.29
9	1.54	1.72	1.93	2.10	2.31	2.80	3.05	2.87		1.20	1.20	1.29
10	1.54	1.73	1.94	2.11	2.32	2.81	3.05	2.85		1.16	1.20	1.29
11	1.55	1.74	1.95	2.11	2.32	2.82	3.05	2.84		1.14	1.20	1.29
12	1.56	1.74	1.95	2.12	2.34	2.84	3.05	2.82		1.12	1.20	1.29
13	1.57	1.74	1.95	2.11	2.36	2.85	3.05	2.81		1.10	1.19	1.29
14	1.57	1.74	1.96	2.12	2.36	2.86	3.06	2.79		1.09	1.19	1.29
15	1.58	1.76	1.96	2.12	2.38	2.88	3.06	2.77		1.07	1.20	1.29
16	1.59	1.78	1.96	2.12	2.38	2.89	3.06	2.75		1.09	1.20	1.29
17	1.60	1.78	1.96	2.13	2.39	2.90	3.06	2.72		1.08	1.19	1.29
18	1.60	1.78	1.96	2.14	2.42	2.92	3.05	2.70		1.07	1.19	1.27
19	1.61	1.78	1.97	2.14	2.44	2.94	3.04	2.68		1.06	1.20	1.25
20	1.61	1.78	1.97	2.14	2.46	2.94	3.04	2.66		1.06	1.21	1.24
21	1.62	1.78	1.98	2.15	2.47	2.95	3.04	2.64		1.06	1.21	1.25
22	1.64	1.79	1.99	2.16	2.48	2.97	3.04	2.61		1.06	1.21	1.25
23	1.65	1.80	2.00	2.16	2.49	2.98	3.02	2.57		1.06	1.21	1.26
24	1.66	1.81	2.01	2.17	2.51	2.98	3.02	2.55		1.06	1.23	1.26
25	1.66	1.82	2.01	2.18	2.52	3.00	3.01	2.53		1.07	1.24	1.27
26	1.68	1.83	2.01	2.20	2.53	3.01	3.01	2.50		1.06	1.24	1.27
27	1.69	1.84	2.01	2.20	2.56	3.01	3.01	2.47		1.07	1.25	1.27
28	1.70	1.84	2.01	2.22	2.58	3.01	3.00	2.43		1.08	1.25	1.28
29	1.70		2.01	2.23	2.60	3.01	2.99	2.41		1.10	1.25	1.28
30	1.70		2.02	2.23	2.62	3.01	2.98	2.39		1.09	1.26	1.30
31	1.70		2.04		2.63		2.96	2.35		1.10		1.30
Suma	**49.07**	**49.30**	**60.58**	**63.96**	**74.65**	**86.17**	**93.95**	**84.09**		**35.29**	**35.82**	**39.60**
Media mensual	1.58	1.76	1.95	2.13	2.41	2.87	3.03	2.71		1.14	1.19	1.28
Máxima	1.70	1.84	2.04	2.23	2.63	3.01	3.06	2.95		1.34	1.26	1.30
Mínima	1.40	1.71	1.84	2.06	2.25	2.66	2.96	2.35		1.06	1.10	1.24
Amplitud mensual	0.30	0.13	0.20	0.17	0.38	0.45	0.10	0.60		0.28	0.16	0.06
Normal	2.31	2.74	3.33	2.92	4.42	4.47	4.56	4.07		2.69	2.17	2.03
Años	21	21	21	21	21	21	21	21	21	21	21	21

RIO PARAGUAY

Nombre del lugar: **FORMOSA** **Territorio de FORMOSA**

Hidrómetro Nº 45. Tipo D. G. N. y P. Perteneciente a la Dirección General de Navegación y Puertos (M. O. P.).

Fecha en que inician las observaciones: 1º de enero de 1904. Hora en que se efectúa la observación: 7.00 horas.

DURANTE EL PERIODO 1904 - 1937

Altura máxima. 10.15 Altura mínima. —0.46

Observada ... 13/6/905 Observada ... 1/12/916

AÑO 1937

Máxima anual .. 4.09 Media anual ... 1.79

Mínima anual .. 0.00 Amplitud anual . 4.09

Dias	Enero	Febrero	Marzo	Abril	Mayo	Junio	Julio	Agosto	Septiembre	Octubre	Noviembre	Diciembre
1	0.90	2.57	2.04	2.31	3.04	4.08	2.66	1.80	1.16	0.47	0.00	2.04
2	0.95	2.56	2.10	2.32	3.07	4.05	2.58	1.79	1.16	0.45	0.00	1.99
3	1.00	2.53	2.12	2.36	3.08	4.01	2.50	1.76	1.16	0.42	0.00	1.90
4	1.06	2.51	2.20	2.40	3.03	3.97	2.46	1.75	1.16	0.39	0.00	1.80
5	1.08	2.46	2.30	2.42	3.00	3.91	2.42	1.74	1.14	0.35	0.00	1.65
6	1.09	2.36	2.31	2.44	2.95	3.86	2.38	1.72	1.12	0.34	0.00	1.56
7	1.12	2.27	2.31	2.44	2.87	3.81	2.34	1.69	1.07	0.32	0.00	1.44
8	1.14	2.16	2.29	2.46	2.80	3.75	2.28	1.66	1.03	0.35	0.00	1.37
9	1.16	2.06	2.28	2.50	2.70	3.70	2.26	1.64	1.00	0.34	0.00	1.27
10	1.20	1.91	2.26	2.49	2.63	3.65	2.20	1.63	0.95	0.35	0.00	1.21
11	1.24	1.73	2.26	2.49	2.58	3.62	2.20	1.61	0.92	0.35	0.00	1.17
12	1.36	1.60	2.24	2.48	2.58	3.59	2.16	1.54	0.87	0.35	0.00	1.11
13	1.44	1.54	2.18	2.46	2.44	3.58	2.14	1.50	0.83	0.33	0.00	1.09
14	1.47	1.47	2.14	2.46	2.45	3.58	2.12	1.50	0.80	0.30	0.00	1.08
15	1.48	1.46	2.16	2.50	2.62	3.58	2.10	1.48	0.77	0.30	0.01	1.08
16	1.48	1.48	2.25	2.50	2.78	3.58	2.08	1.46	0.70	0.28	0.08	1.09
17	1.52	1.53	2.29	2.46	2.93	3.58	2.06	1.46	0.70	0.26	0.15	1.10
18	1.62	1.54	2.29	2.43	3.10	3.57	2.04	1.44	0.70	0.24	0.20	1.10
19	1.75	1.53	2.26	2.40	3.25	3.52	2.04	1.42	0.69	0.21	0.28	1.10
20	1.90	1.59	2.22	2.46	3.43	3.47	2.00	1.41	0.66	0.20	0.40	1.11
21	2.02	1.64	2.17	2.55	3.52	3.40	2.02	1.40	0.65	0.17	0.55	1.09
22	2.17	1.70	2.12	2.63	3.62	3.34	2.02	1.39	0.61	0.15	0.65	1.08
23	2.27	1.77	2.09	2.71	3.72	3.25	2.00	1.39	0.61	0.15	1.03	1.02
24	2.38	1.83	2.06	2.75	3.81	3.16	1.98	1.37	0.59	0.16	1.29	0.98
25	2.46	1.90	2.06	2.82	3.83	3.07	1.95	1.35	0.56	0.19	1.51	0.89
26	2.54	1.94	2.08	2.86	3.95	2.98	1.93	1.32	0.53	0.20	1.70	0.82
27	2.58	1.98	2.07	2.92	4.00	2.90	1.91	1.29	0.51	0.19	1.83	0.78
28	2.57	2.01	2.07	2.98	4.05	2.82	1.90	1.26	0.51	0.14	1.93	0.70
29	2.57	2.04	2.13	2.98	4.08	2.75	1.88	1.24	0.50	0.13	1.98	0.65
30	2.57		2.20	3.02	4.09	2.75	1.85	1.20	0.48	0.09	2.05	0.60
31	2.57		2.27		4.09		1.81	1.19		0.05		0.54
Suma	**52.66**	**55.67**	**67.82**	**77.00**	**100.14**	**104.88**	**66.27**	**46.40**	**24.14**	**8.22**	**15.64**	**36.41**
Media mensual	1.70	1.92	2.19	2.57	3.23	3.50	2.14	1.49	0.80	0.26	0.52	1.17
Máxima	2.58	2.57	2.31	3.02	4.09	4.08	2.66	1.80	1.16	0.47	2.05	2.04
Mínima	0.90	1.46	2.04	2.31	2.44	2.75	1.81	1.19	0.48	0.05	0.00	0.54
Amplitud mensual	1.68	1.11	0.27	0.71	1.65	1.33	0.85	0.61	0.68	0.42	2.05	1.50
Normal	3.64	3.86	4.17	4.36	4.96	5.26	4.78	3.95	3.34	3.41	3.63	3.48
Años	34	34	34	34	34	34	34	34	34	34	34	34

RIO PARAGUAY

Nombre del lugar: **ASUNCION** — **República del PARAGUAY**

Hidrómetro Nº 44. Tipo D. G. N. y P. Perteneciente a la Dirección General de Navegación y Puertos (M. O. P.).

Fecha en que inician las observaciones: 26 de febrero de 1904. Hora en que se efectúa la observación: 7.00 horas.

DURANTE EL PERIODO 1904 - 1937

Altura máxima. 8.80 Observada ... 23/6/905 — Altura mínima. 0.52 Observada ... 17/10/910

AÑO 1937

Máxima anual .. 3.52 — Media anual ... 1.43

Mínima anual .. 0.27 — Amplitud anual . 3.25

Días	Enero	Febrero	Marzo	Abril	Mayo	Junio	Julio	Agosto	Septiembre	Octubre	Noviembre	Diciembre
1	0.76	1.12	1.33	1.95	2.50	3.34	2.24	1.61	1.18	0.68	0.29	0.63
2	0.76	1.10	1.34	1.99	2.50	3.30	2.20	1.60	1.16	0.67	0.28	0.67
3	0.78	1.08	1.34	2.04	2.48	3.22	2.16	1.60	1.14	0.65	0.28	0.70
4	0.79	1.03	1.33	2.06	2.44	3.18	2.14	1.61	1.14	0.63	0.27	0.70
5	0.76	1.02	1.36	2.06	2.39	3.09	2.08	1.60	1.12	0.62	0.25	0.68
6	0.75	1.00	1.38	2.04	2.32	3.03	2.08	1.60	1.10	0.62	0.31	0.65
7	0.76	0.97	1.41	2.04	2.25	3.00	2.06	1.58	1.06	0.62	0.30	0.60
8	0.80	0.97	1.44	2.08	2.20	2.98	2.04	1.55	1.04	0.60	0.30	0.60
9	0.84	0.97	1.46	2.08	2.14	2.98	2.02	1.55	1.02	0.60	0.30	0.60
10	0.87	0.94	1.46	2.08	2.10	2.95	2.00	1.55	1.00	0.58	0.30	0.64
11	0.92	0.92	1.48	2.05	2.08	3.02	2.00	1.52	0.99	0.56	0.32	0.67
12	0.97	0.94	1.50	2.02	2.03	3.07	1.98	1.50	0.97	0.54	0.34	0.69
13	1.00	0.94	1.50	1.95	2.03	3.11	1.94	1.48	0.95	0.52	0.35	0.72
14	1.00	1.02	1.48	1.95	2.15	3.16	1.92	1.46	0.93	0.50	0.36	0.75
15	1.00	1.06	1.63	1.90	2.27	3.17	1.91	1.46	0.90	0.48	0.36	0.77
16	1.00	1.10	1.56	1.87	2.47	3.17	1.89	1.46	0.90	0.48	0.38	0.77
17	1.04	1.12	1.50	1.82	2.70	3.14	1.98	1.45	0.89	0.47	0.38	0.76
18	1.04	1.15	1.45	1.80	2.88	3.10	1.87	1.43	0.89	0.45	0.39	0.80
19	1.09	1.16	1.42	1.76	3.02	3.03	1.87	1.42	0.89	0.43	0.37	0.82
20	1.14	1.20	1.38	1.93	3.12	2.96	1.85	1.40	0.86	0.41	0.36	0.82
21	1.18	1.24	1.40	2.01	3.20	2.88	1.82	1.40	0.86	0.41	0.35	0.80
22	1.22	1.26	1.43	2.03	3.28	2.82	1.81	1.40	0.86	0.39	0.36	0.75
23	1.24	1.28	1.48	2.10	3.34	2.73	1.80	1.37	90.31	0.39	0.38	0.69
24	1.24	1.30	1.52	2.16	3.40	2.66	1.78	1.34	0.79	0.39	0.40	0.64
25	1.23	1.32	1.60	2.20	3.47	2.56	1.76	1.33	0.77	0.37	0.40	0.58
26	1.20	1.32	1.64	2.23	3.50	2.51	1.73	1.30	0.76	0.36	0.40	0.54
27	1.19	1.33	1.68	2.30	3.52	2.44	1.70	1.27	0.74	0.36	0.43	0.50
28	1.17	1.33	1.75	2.37	3.52	2.38	1.68	1.24	0.74	0.35	0.48	0.48
29	1.16		1.80	2.42	3.50	2.32	1.66	1.22	0.72	0.34	0.54	0.46
30	1.15		1.88	2.48	3.46	2.30	1.64	1.22	0.71	0.32	0.60	0.44
31	1.15		1.89		3.42		1.62	1.20		0.30		0.42
Suma	**31.20**	**31.19**	**46.82**	**61.77**	**85.68**	**87.60**	**59.14**	**44.74**	**27.89**	**15.09**	**10.83**	**20.34**
Media mensual	1.01	1.11	1.51	2.06	2.76	2.92	1.91	1.44	0.93	0.49	0.36	0.66
Máxima	1.24	1.33	1.89	2.48	3.52	3.34	2.24	1.61	1.18	0.68	0.60	0.82
Mínima	0.75	0.92	1.33	1.76	2.03	2.30	1.62	1.20	0.71	0.30	0.27	0.42
Amplitud mensual	0.49	0.41	0.56	0.72	1.49	1.04	0.62	0.41	0.47	0.38	0.33	0.40
Normal	2.93	3.03	3.21	3.44	4.08	4.42	3.98	3.46	3.04	2.97	2.98	2.88
Años	34	34	34	34	34	34	34	34	34	34	34	34

RIO QUINES

Nombre del lugar: **LA HUERTITA** **Provincia de SAN LUIS**

Hidrómetro Nº 142. Tipo "A". Perteneciente a la Dirección de Meteorología, Geofísica e Hidrología.

Fecha en que inician las observaciones: 4 de agosto de 1925. Hora en que se efectúa la observación: 8.00 horas.

DURANTE EL PERIODO 1925 - 1937 **AÑO 1937**

Altura máxima. 7.00 Altura mínima. 0.11

Observada ... 28/12/934 Observada ... 19/2/928

Días	Enero	Febrero	Marzo	Abril	Mayo	Junio	Julio	Agosto	Septiembre	Octubre	Noviembre	Diciembre
1	1.21	1.09	1.00	0.84	1.09	1.04	1.03	1.03	1.02	1.02		1.04
2	1.20	1.08	0.99	0.84	1.08	1.04	1.03	1.03	1.02	1.02		1.03
3	1.20	1.04	0.98	0.83	1.08	1.04	1.03	1.03	1.02	1.02		1.02
4	1.20	0.98	0.99	0.82	1.07	1.03	1.03	1.03	1.02	1.01		1.02
5	1.19	0.97	0.98	0.81	1.07	1.03	1.03	1.03	1.02	1.01		1.01
6	1.19	0.96	0.97	0.81	1.06	1.03	1.03	1.03	1.03	1.01		1.00
7	1.18	0.96	0.96	0.81	1.02	1.04	1.03	1.03	1.03	1.00		1.00
8	1.15	0.95	0.96	0.81	1.03	1.04	1.03	1.03	1.03	1.00		0.99
9	1.13	0.94	0.95	0.80	1.03	1.05	1.03	1.03	1.03	0.98		1.00
10	1.13	0.93	1.04	0.80	1.04	1.04	1.03	1.03	1.02	0.97		0.99
11	1.11	0.92	1.02	0.80	1.05	1.04	1.03	1.03	1.02	0.97		0.98
12	1.12	0.90	1.02	0.80	1.08	1.04	1.03	1.03	1.02	0.96		0.81
13	1.13	0.90	1.01	0.80	1.09	1.03	1.03	1.03	1.02	0.95		
14	1.14	0.89	1.00	0.79	1.09	1.03	1.03	1.03	1.02	0.93		
15	1.13	0.91	0.99	0.79	1.09	10.3	1.03	1.03	1.01	0.90		
16	1.15	0.91	0.98	0.78	1.09	1.03	1.03	1.03	1.01			
17	1.14	0.90	0.98	0.77	1.10	1.03	1.02	1.03	1.01			
18	1.13	0.89	0.97	0.77	1.09	1.02	1.02	1.03	1.02			
19	1.12	0.88	0.96	0.76	1.09	1.02	1.02	1.02	1.02			
20	1.11	0.87	0.95	0.75	1.09	1.02	1.03	1.02	1.04			
21	1.17	0.87	9.94	0.74	1.09	1.02	1.03	1.02	1.02			
22	1.79	0.86	0.93	9.74	1.08	1.02	1.03	1.02	1.02			
23	2.05	0.85	0.92	0.73	1.08	1.03	1.03	1.03	1.02			
24	1.19	0.84	0.91	0.73	1.08	1.03	1.03	1.04	1.01			
25	1.18	0.83	0.90	1.51	1.07	1.02	1.03	1.04	1.01			
26	1.17	0.82	0.89	1.18	1.07	1.02	1.03	1.03	1.00			
27	1.16	0.92	0.89	1.17	1.06	1.02	1.03	1.03	1.00			
28	1.15	1.00	0.88	1.16	1.06	1.03	1.03	1.04	1.00			1.08
29	1.14		0.87	1.16	1.05	1.03	1.02	1.03	1.02			0.98
30	1.14		0.86	7.15	1.04	1.03	1.02	1.03	1.02			0.97
30	1.14		0.86	1.15	1.04		1.03	1.03				0.96
Suma	**37.35**	**25.86**	**29.54**	**26.25**	**33.15**	**30.92**	**31.88**	**31.92**	**30.55**			
Promedio mensual	1.20	0.92	0.95	0.88	1.07	1.03	1.03	1.03	1.02			
Máxima	2.05	1.09	1.04	1.51	1.10	1.04	1.03	1.04	1.04			
Mínima	1.11	0.82	0.85	0.73	1.02	1.02	1.02	1.03	1.00			

RIO CONLARA

Nombre del lugar: **RENCA** **Provincia de SAN LUIS**

Hidrómetro Nº 141. Tipo "B". Perteneciente a la Dirección de Meteorología, Geofísica e Hidrología.

Fecha en que inician las observaciones: 16 de julio de 1925. Hora en que se efectúa la observación: 8.00 horas.

DURANTE EL PERIODO 1925 - 1937 **AÑO 1937**

Altura máxima. 5.00 Altura mínima. 0.05

Observada ... 23/1/931 Observada ... 11/11/933

Días	Enero	Febrero	Marzo	Abril	Mayo	Junio	Julio	Agosto	Septiembre	Octubre	Noviembre	Diciembre
1	1.48	1.34	1.30	1.09	1.14	1.09	1.08	1.07	1.09		1.00	1.80
2	1.47	1.30	1.30	1.08	1.12	1.09	1.08	1.07	1.09		1.00	1.98
3	1.45	1.27	1.45	1.08	1.12	1.08	1.08	1.07	1.09		1.00	1.62
4	1.44	1.25	1.48	1.08	1.10	1.08	1.08	1.07	1.09		1.00	1.58
5	1.42	1.20	1.35	1.08	1.10	1.08	1.08	1.07	1.09		1.00	1.52
6	1.41	1.20	1.30	1.08	1.10	1.08	1.08	1.07	1.09		1.00	1.48
7	1.40	1.18	1.28	1.08	1.10	1.08	1.08	1.07	1.09		1.00	1.30
8	1.38	1.19	1.25	1.08	1.10	1.08	1.08	1.07	1.09		1.00	1.26
9	1.40	1.17	1.23	1.07	1.10	1.08	1.08	1.07	1.09		1.00	1.26
10	1.50	1.17	1.20	1.07	1.10	1.08	1.08	1.07	1.09		1.00	1.26
11	1.50	1.15	1.18	1.07	1.10	1.08	1.08	1.07	1.09		1.00	1.20
12	1.47	1.12	1.18	1.07	1.10	1.08	1.08	1.07	1.09		1.00	1.15
13	1.45	1.12	1.17	1.07	1.10	1.08	1.08	1.07	1.09		1.00	1.09
14	1.45	1.10	1.15	1.07	1.10	1.08	1.08	1.07	1.08		1.00	1.09
15	1.43	1.10	1.15	1.07	1.10	1.08	1.08	1.07	1.08		1.00	1.09
16	1.42	1.10	1.14	1.06	1.09	1.08	1.08	1.07	1.08		1.00	1.08
17	1.40	1.53	1.12	1.06	1.09	1.08	1.08	1.07	1.08		1.00	1.07
18	1.40	1.50	1.12	1.06	1.09	1.08	1.08	1.07	1.07		1.00	1.06
19	1.38	1.48	1.11	1.06	1.09	1.08	1.07	1.07	1.07	1.00	1.00	1.05
20	1.36	1.42	1.11	1.06	1.09	1.08	1.07	1.07	1.06	1.00	1.00	1.04
21	1.46	1.39	1.10	1.06	1.09	1.08	1.07	1.07	1.07	1.00	1.00	1.04
22	1.58	1.35	1.10	1.06	1.09	1.08	1.07	1.07	1.06	1.00	1.00	1.03
23	1.40	1.30	1.10	1.06	1.09	1.08	1.07	1.09	1.06	1.00	1.00	1.02
24	1.45	1.27	1.10	1.06	1.09	1.08	1.07	1.09	1.06	1.00	1.00	1.02
25	1.50	1.24	1.10	1.06	1.09	1.08	1.07	1.09	1.06	1.00	1.00	1.01
26	1.46	1.22	1.09	1.20	1.09	1.08	1.07	1.09	1.05	1.00	1.00	1.01
27	1.45	1.26	1.09	1.20	1.09	1.08	1.07	1.09	1.05	1.00	1.00	1.00
28	1.43	1.26	1.09	1.15	1.09	1.08	1.07	1.09	1.04	1.00	1.00	1.00
29	1.40		1.09	1.15	1.09	1.08	1.07	1.09		1.00	1.00	1.00
30	1.38		1.09	1.14	1.09	1.08	1.07	1.09		1.00	1.95	1.00
31	1.36		1.09		1.09		1.07	1.09		1.00		1.00
Suma	**44.48**	**35.18**	**36.61**	**32.58**	**34.02**	**32.42**	**33.35**	**33.35**			**30.95**	**37.11**
Media mensual	1.43	1.26	1.18	1.09	1.10	1.08	1.08	1.08			1.03	1.20
Máxima	1.58	1.53	1.48	1.20	1.14	1.09	1.08	1.09			1.95	1.98
Mínima	1.36	1.10	1.09	1.06	1.09	1.08	1.07	1.07			1.00	1.00
Amplitud mensual	0.22	0.43	0.39	0.14	0.05	0.01	0.01	0.02			0.95	0.98
Normal	1.82	1.94	1.92	1.75	1.29	1.07	1.13	1.34			1.54	1.74
Años	11	11	11	11	11	11	11	11			11	11

RIO QUINTO

Nombre del lugar: **LA FLORIDA** **Provincia de SAN LUIS**

Hidrómetro Nº 139. Tipo "B". Perteneciente a la Dirección de Meteorología, Geofísica e Hidrología.

Fecha en que inician las observaciones: 1º de junio de 1925. Hora en que se efectúa la observación: 8.00 horas.

DURANTE EL PERIODO 1925 - 1937 **AÑO 1937**

Altura máxima. 5.39 Altura mínima. 0.98

Observada ... 17/1/928 Observada ... 11/3/936

Días	Enero	Febrero	Marzo	Abril	Mayo	Junio	Julio	Agosto	Septiembre	Octubre	Noviembre	Diciembre
1	1.37	1.33	1.32	1.15	1.18	1.13	1.13	1.13	1.11	1.11	1.04	
2	1.35	1.32	1.23	1.15	1.17	1.13	1.13	1.13	1.13	1.11	1.04	
3	1.33	1.30	1.23	1.15	1.17	1.13	1.13	1.13	1.14	1.11	1.04	
4	1.32	1.30	1.21	1.15	1.16	1.13	1.13	1.12	1.14	1.11	1.04	
5	1.31	1.27	1.29	1.15	1.16	1.13	1.13	1.12	1.14	1.11	1.10	
6	1.29	1.27	1.23	1.15	1.15	1.13	1.13	1.12	1.13	1.10	1.11	
7	1.28	1.26	1.20	1.15	1.15	1.13	1.12	1.12	1.13	1.09	1.08	
8	1.28	1.26	1.19	1.15	1.15	1.13	1.12	1.12	1.14	1.12	1.07	
9	1.38	1.26	1.19	1.15	1.14	1.13	1.12	1.15	1.14	1.12	1.06	
10	1.29	1.25	1.19	1.15	1.14	1.13	1.12	1.13	1.13	1.11	1.05	
11	1.29	1.24	1.19	1.14	1.14	1.15	1.12	1.13	1.13	1.11	1.05	
12	1.28	1.23	1.18	1.14	1.13	1.14	1.12	1.12	1.12	1.10	1.04	
13	1.27	1.23	1.19	1.14	1.13	1.13	1.12	1.12	1.12	1.10	1.04	
14	1.27	1.22	1.18	1.14	1.13	1.13	1.12	1.12	1.11	1.09	1.03	
15	1.24	1.22	1.17	1.14	1.13	1.13	1.12	1.12	1.10	1.08	1.02	
16	1.22	1.23	1.17	1.14	1.13	1.13	1.12	1.12	1.10	1.08	1.02	
17	1.21	1.45	1.17	1.14	1.14	1.13	1.12	1.12	1.10	1.08	1.02	
18	1.21	1.38	1.17	1.14	1.15	1.14	1.12	1.11	1.10	1.08	1.02	
19	1.20	1.26	1.17	1.13	1.15	1.14	1.12	1.11	1.10	1.09	1.02	
20	1.19	1.23	1.16	1.13	1.15	1.13	1.12	1.11	1.15	1.11	1.02	
21	1.50	1.21	1.16	1.13	1.14	1.13	1.12	1.11	1.15	1.10	1.01	
22	2.25	1.21	1.16	1.13	1.14	1.12	1.14	1.12	1.18	1.10	1.01	
23	1.55	1.19	1.16	1.13	1.14	1.12	1.16	1.12	1.18	1.09	1.01	
24	3.00	1.19	1.16	1.13	1.14	1.12	1.15	1.12	1.16	1.08	1.00	
25	1.63	1.19	1.16	1.16	1.14	1.14	1.13	1.13	1.13	1.07		
26	1.50	1.19	1.16	1.26	1.14	1.14	1.13	1.13	1.13	1.07		
27	1.43	1.18	1.15	1.30	1.14	1.14	1.13	1.12	1.12	1.07		
28	1.42	1.60	1.15	1.24	1.14	1.14	1.13	1.12	1.11	1.07		
29	1.41		1.15	1.23	1.14	1.13	1.13	1.12	1.11	1.06		
30	1.41		1.15	1.21	1.13	1.13	1.13	1.12	1.11	1.05		
31	1.40		1.15		1.13		1.13	1.11		1.05		
Suma	**44.07**	**35.47**	**36.74**	**34.80**	**35.47**	**33.96**	**34.94**	**34.77**	**33.84**	**33.82**		
Media mensual	1.42	1.26	1.18	1.16	1.14	1.13	1.13	1.12	1.13	1.09		
Máxima	3.00	1.33	1.32	1.30	1.18	1.15	1.16	1.15	1.18	1.11		
Mínima	1.19	1.19	1.15	1.13	1.13	1.12	1.12	1.11	1.10	1.05		
Amplitud mensual	1.81	0.14	0.17	0.17	0.05	0.03	0.04	0.04	0.08	0.06		
Normal	1.56	1.43	1.36	1.29	1.28	1.23	1.32	1.32	1.32	1.37		
Años	12	12	12	12	12	12	12	12	12	12		

RIO QUINTO

Nombre del lugar: **PASO DE LAS CARRETAS** **Provincia de SAN LUIS**

Hidrómetro Nº 140. Tipo "B". Perteneciente a la Dirección de Meteorología, Geofisica e Hidrología.

Fecha en que inician las observaciones: 28 de agosto de 1925. Hora en que se efectúa la observación: 8.00 horas.

DURANTE EL PERIODO 1925 - 1937 **AÑO 1937**

Altura máxima. 5.50 Altura mínima. 1.15

Observada ... 25/11/934 Observada ... 7/1/930

Días	Enero	Febrero	Marzo	Abril	Mayo	Junio	Julio	Agosto	Septiembre	Octubre	Noviembre	Diciembre
1	1.86	1.75	1.71	1.43	1.50	1.45	1.48	1.43	1.42	1.35	1.33	1.67
2	1.79	1.70	1.69	1.43	1.50	1.45	1.47	1.42	1.42	1.37	1.33	1.90
3	1.73	1.62	1.67	1.43	1.49	1.45	1.46	1.42	1.43	1.38	1.32	1.55
4	1.70	1.68	1.65	1.42	1.48	1.45	1.45	1.42	1.44	1.39	1.34	1.44
5	1.67	1.67	1.70	1.42	1.48	1.45	1.45	1.42	1.44	1.37	1.36	1.39
6	1.65	1.66	1.53	1.42	1.47	1.45	1.45	1.42	1.44	1.37	1.39	1.37
7	1.63	1.66	1.53	1.41	1.47	1.46	1.45	1.42	1.46	1.37	1.44	1.34
8	1.60	1.70	1.52	1.41	1.47	1.46	1.45	1.42	1.45	1.39	1.40	1.31
9	1.61	1.65	1.52	1.41	1.47	1.46	1.45	1.45	1.44	1.42	1.36	1.35
10	1.85	1.60	1.52	1.41	1.47	1.46	1.45	1.45	1.43	1.40	1.35	1.90
11	1.80	1.59	1.51	1.41	1.46	1.46	1.45	1.44	1.42	1.39	1.34	1.45
12	1.75	1.58	1.50	1.42	1.46	1.46	1.45	1.43	1.41	1.37	1.33	1.42
13	1.67	1.56	1.49	1.42	1.46	1.46	1.45	1.42	1.40	1.37	1.33	1.39
14	1.60	1.55	1.48	1.43	1.45	1.46	1.45	1.42	1.39	1.37	1.29	1.37
15	1.55	1.53	1.47	1.43	1.45	1.46	1.45	1.41	1.38	1.37	1.26	1.35
16	1.58	1.73	1.46	1.43	1.46	1.46	1.45	1.41	1.38	1.37	1.27	1.30
17	1.56	2.00	1.45	1.43	1.48	1.46	1.45	1.41	1.38	1.37	1.29	1.29
18	1.55	1.75	1.45	1.42	1.49	1.46	1.45	1.41	1.38	1.40	1.28	1.28
19	1.54	1.63	1.45	1.42	1.48	1.46	1.45	1.41	1.39	1.44	1.27	1.27
20	1.53	1.59	1.45	1.42	1.47	1.46	1.45	1.41	1.48	1.44	1.26	1.26
21	1.53	1.58	1.45	1.42	1.47	1.46	1.45	1.41	1.49	1.42	1.25	1.25
22	1.75	1.54	1.44	1.42	1.46	1.46	1.48	1.42	1.48	1.40	1.24	1.24
23	2.50	1.55	1.44	1.41	1.46	1.46	1.49	1.44	1.46	1.39	1.20	1.23
24	3.00	1.55	1.44	1.41	1.46	1.46	1.48	1.45	1.44	1.37	1.16	1.23
25	2.30	1.54	1.43	1.80	1.46	1.46	1.47	1.43	1.40	1.36	1.09	1.23
26	2.00	1.54	1.43	1.55	1.46	1.46	1.46	1.42	1.39	1.35	seco	1.23
27	1.85	1.55	1.43	1.54	1.45	1.46	1.45	1.41	1.38	1.34	»	1.23
28	1.80	2.20	1.43	1.53	1.45	1.47	1.44	1.41	1.37	1.34	»	1.23
29	1.70		1.43	1.52	1.45	1.48	1.43	1.41	1.36	1.33	1.30	1.23
30	1.68		1.43	1.51	1.45	1.48	1.43	1.40	1.35	1.33	1.58	1.23
31	1.66		1.43		1.45		1.43	1.40		1.33		1.23
Suma	**54.99**	**46.25**	**46.53**	**43.53**	**45.48**	**43.79**	**45.07**	**44.04**	**42.50**	**42.66**		**42.16**
Media mensual	1.77	1.65	1.50	1.45	1.47	1.46	1.45	1.42	1.41	1.38		1.36
Máxima	3.00	2.20	1.71	1.80	1.50	1.48	1.49	1.45	1.49	1.44		1.90
Mínima	1.50	1.53	1.43	1.41	1.45	1.45	1.43	1.40	1.35	1.33		1.23
Amplitud mensual	1.50	0.67	0.28	0.39	0.05	0.03	0.06	0.05	0.14	0.11		0.67
Normal	1.90	1.86	1.77	1.56	1.50	1.49	1.48	1.45	1.46	1.47		1.60
Años	12	12	12	12	12	12	12	12	12	12		12

RIO QUINTO

Nombre del lugar: **VILLA MERCEDES — PUENTE F.C.P. (Km. 13)** Provincia de **SAN LUIS**

Hidrómetro Nº 33. Tipo "B". Perteneciente a la Dirección de Meteorología, Geofísica e Hidrología.

Fecha en que inician las observaciones: 14 de enero de 1907. Hora en que se efectúa la observación: 8.00 horas.

DURANTE EL PERIODO 1907 - 1937

Altura máxima. 4.90 Observada ... 25/11/934

Altura mínima. 1.10 Observada ... 2/1/928

AÑO 1937

Máxima anual .. 2.10 Mínima anual .. 1.20

Media anual ... 1.32 Amplitud anual . 0.90

Días	Enero	Febrero	Marzo	Abril	Mayo	Junio	Julio	Agosto	Septiembre	Octubre	Noviembre	Diciembre
1	1.52	1.44	1.65	1.30	1.32	1.30	1.30	1.30	1.30	1.30	1.20	1.40
2	1.50	1.44	1.50	1.30	1.30	1.30	1.30	1.30	1.30	1.30	1.20	2.10
3	1.49	1.40	1.41	1.30	1.30	1.30	1.30	1.30	1.30	1.30	1.20	1.75
4	1.49	1.34	1.32	1.30	1.30	1.30	1.30	1.30	1.30	1.30	1.20	1.60
5	1.46	1.33	1.30	1.30	1.30	1.30	1.30	1.30	1.30	1.30	1.30	1.35
6	1.45	1.33	1.30	1.30	1.30	1.30	1.30	1.30	1.30	1.30	1.30	1.35
7	1.42	1.33	1.31	1.30	1.30	1.30	1.30	1.30	1.30	1.30	1.30	1.30
8	1.40	1.30	1.30	1.30	1.30	1.30	1.30	1.30	1.30	1.30	1.30	1.30
9	1.40	1.41	1.30	1.30	1.30	1.30	1.30	1.30	1.30	1.30	1.30	1.30
10	1.49	1.35	1.40	1.30	1.30	1.30	1.30	1.30	1.30	1.30	1.30	1.30
11	1.57	1.32	1.34	1.30	1.30	1.30	1.30	1.30	1.30	1.30	1.30	1.60
12	1.50	1.30	1.31	1.30	1.30	1.30	1.30	1.30	1.30	1.30	1.30	1.60
13	1.46	1.30	1.30	1.30	1.30	1.30	1.30	1.30	1.30	1.30	1.30	1.35
14	1.42	1.30	1.30	1.30	1.30	1.30	1.30	1.30	1.30	1.30	1.30	1.35
15	1.40	1.30	1.30	1.30	1.30	1.30	1.30	1.30	1.30	1.30	1.30	1.35
16	1.37	1.30	1.30	1.30	1.30	1.30	1.30	1.30	1.30	1.30	1.30	1.35
17	1.34	1.30	1.30	1.30	1.40	1.30	1.30	1.30	1.30	1.30	1.30	1.35
18	1.30	1.54	1.30	1.30	1.35	1.30	1.30	1.30	1.30	1.30	1.30	1.35
19	1.30	1.50	1.30	1.30	1.30	1.30	1.30	1.30	1.30	1.30	1.30	1.35
20	1.30	1.44	1.30	1.30	1.30	1.30	1.30	1.30	1.30	1.30	1.30	1.30
21	1.30	1.36	1.30	1.30	1.30	1.30	1.30	1.30	1.30	1.30	1.30	1.30
22	1.30	1.33	1.30	1.30	1.30	1.30	1.30	1.30	1.30	1.30	1.25	1.30
23	1.57	1.30	1.30	1.30	1.30	1.30	1.30	1.30	1.30	1.25	1.25	1.30
24	1.55	1.30	1.30	1.30	1.30	1.30	1.30	1.30	1.30	1.20	1.25	1.30
25	1.72	1.30	1.30	1.30	1.30	1.30	1.30	1.30	1.30	1.20	1.25	1.30
26	1.64	1.30	1.30	1.30	1.30	1.30	1.30	1.30	1.30	1.20	1.25	1.30
27	1.55	1.30	1.30	1.30	1.30	1.30	1.30	1.30	1.30	1.20	1.25	1.30
28	1.50	1.30	1.30	1.35	1.30	1.30	1.30	1.30	1.30	1.20	1.25	1.30
29	1.50		1.30	1.45	1.30	1.30	1.30	1.30	1.30	1.20	1.30	1.25
30	1.45		1.30	1.36	1.30	1.30	1.30	1.30	1.30	1.20	1.80	1.25
31	1.45		1.30		1.30		1.30	1.30		1.20		1.25
Suma	**45.11**	**37.76**	**41.14**	**39.26**	**40.48**	**39.00**	**40.30**	**40.30**	**39.00**	**39.45**	**38.75**	**42.85**
Media mensual	1.45	1.35	1.33	1.31	1.30	1.30	1.30	1.30	1.30	1.27	1.29	1.38
Máxima	1.72	1.54	1.65	1.45	1.40	1.30	1.30	1.30	1.30	1.30	1.80	2.10
Mínima	1.30	1.30	1.30	1.30	1.30	1.30	1.30	1.30	1.30	1.20	1.20	1.25
Amplitud mensual	0.42	0.24	0.35	0.15	0.10	0.00	0.00	0.00	0.00	0.10	0.60	0.85
Normal	1.00	1.01	0.94	0.97	0.96	0.92	0.97	0.97	0.99	0.99	1.04	1.03
Años	27	27	27	26	27	27	27	27	27	27	27	27

RIO COLORADO

Nombre del lugar: **PICHI MAHUIDA** **Territorio de RIO NEGRO**

Hidrómetro Nº 135. Tipo "B". Perteneciente a la Dirección de Meteorología, Geofísica e Hidrología.

Fecha en que inician las observaciones: 7 de mayo de 1918. Hora en que se efectúa la observación: 8.00 horas.

DURANTE EL PERIODO 1918 - 1937

Altura máxima. 2.50 Altura mínima. 0.03

Observada ... 5/1/920 Observada ... 3/1/925

AÑO 1937

Máxima anual .. 1.92 Media anual . . 0.69

Mínima anual .. 0.24 Amplitud anual . 1.68

Días	Enero	Febrero	Marzo	Abril	Mayo	Junio	Julio	Agosto	Septiembre	Octubre	Noviembre	Diciembre
1	1.05	1.00	0.45	0.28	0.25	0.38	0.47	0.45	0.56	0.60	1.29	1.36
2	1.02	0.90	0.40	0.29	0.25	0.41	0.46	0.45	0.56	0.61	1.31	1.36
3	1.00	0.68	0.41	0.29	0.26	0.39	0.46	0.44	0.55	0.61	1.32	1.60
4	0.98	0.62	0.45	0.27	0.25	0.39	0.45	0.45	0.59	0.62	1.40	1.70
5	0.97	0.62	0.43	0.27	0.25	0.39	0.46	0.45	0.58	0.59	1.41	1.79
6	0.93	0.61	0.38	0.27	0.25	0.39	0.43	0.46	0.58	0.59	1.46	1.82
7	0.91	0.61	0.40	0.27	0.25	0.38	0.42	0.44	0.56	0.58	1.50	1.88
8	0.88	0.58	0.38	0.27	0.57	0.28	0.41	0.45	0.56	0.61	1.52	1.88
9	0.86	0.57	0.37	0.26	0.63	0.39	0.45	0.45	0.54	0.62	1.46	1.89
10	0.85	0.56	0.37	0.26	0.50	0.42	0.45	0.45	0.48	0.62	1.46	1.89
11	0.83	0.60	0.38	0.26	0.46	0.39	0.6	0.43	0.48	0.62	1.47	1.89
12	0.81	0.59	0.66	0.25	0.41	0.39	0.46	0.44	0.48	0.62	1.47	1.90
13	0.80	0.58	0.40	0.25	0.41	0.38	0.45	0.44	0.46	0.62	1.49	1.90
14	0.80	0.50	0.39	0.25	0.41	0.38	0.46	0.44	0.47	0.72	1.49	1.90
15	0.79	0.49	0.37	0.25	0.42	0.38	0.46	0.46	0.45	0.78	1.50	1.92
16	0.78	0.48	0.37	0.25	0.42	0.39	0.46	0.46	0.43	0.80	1.49	1.81
17	0.78	0.48	0.36	0.25	0.41	0.39	0.45	0.44	0.42	0.80	1.40	1.70
18	0.77	0.47	0.36	0.25	0.43	0.38	0.46	0.45	0.41	0.78	1.32	1.64
19	0.77	0.42	0.34	0.25	0.42	0.38	0.48	0.45	0.43	0.83	1.25	1.62
20	0.74	0.41	0.34	0.25	0.42	0.39	0.48	0.73	0.50	0.83	1.15	1.62
21	0.77	0.40	0.34	0.25	0.46	0.43	0.47	0.91	0.51	0.88	1.10	1.70
22	0.78	0.39	0.34	0.25	0.42	0.40	0.48	0.89	0.50	0.88	1.05	1.69
23	0.80	0.39	0.34	0.24	0.46	0.40	0.48	0.87	0.50	1.00	1.05	1.69
24	0.79	0.39	0.33	0.25	0.46	0.39	0.47	0.85	0.50	0.95	1.25	1.68
25	0.78	0.47	0.33	0.25	0.47	0.39	0.47	0.76	0.50	0.95	1.24	1.68
26	0.78	0.50	0.30	0.25	0.46	0.38	0.46	0.75	0.50	1.05	1.30	1.68
27	0.80	0.45	0.30	0.25	0.48	0.45	0.46	0.67	0.50	1.15	1.33	1.68
28	0.80	0.45	0.30	0.25	0.48	0.45	0.46	0.61	0.50	1.21	1.34	1.68
29	0.80		0.29	0.25	0.48	0.46	0.46	0.62	0.51	1.23	1.34	1.68
30	0.70		0.29	0.25	0.46	0.47	0.45	0.60	0.50	1.30	1.35	1.69
31	0.70		0.28		0.40		0.45	0.59		1.31		1.69
Suma	**25.82**	**15.21**	**11.45**	**7.73**	**12.70**	**11.99**	**14.18**	**17.35**	**15.09**	**25.36**	**40.51**	**53.61**
Media mensual	0.83	0.54	0.37	0.26	0.41	0.40	0.46	0.56	0.50	0.82	1.35	1.73
Máxima	1.05	1.00	0.66	0.29	0.63	0.47	0.48	0.91	0.59	1.31	1.52	1.92
Mínima	0.70	0.39	0.28	0.24	0.25	0.38	0.41	0.43	0.41	0.58	1.05	1.36
Amplitud mensual	0.35	0.61	0.38	0.05	0.38	0.09	0.07	0.48	0.18	0.73	0.47	0.56
Normal	0.95	0.67	0.46	0.33	0.36	0.39	0.39	0.40	0.46	0.76	1.13	1.21
Años	19	19	19	19	19	19	19	19	19	19	19	19

RIO COLORADO

Nombre del lugar: **BUENA PARADA** **Territorio de RIO NEGRO**

Hidrómetro Nº 98. Tipo "B". Perteneciente a la Dirección de Meteorología, Geofísica e Hidrología.

Fecha en que inician las observaciones: 27 de septiembre de 1902. Hora en que se efectúa la observación: 8.00 horas.

DURANTE EL PERIODO 1902 - 1937

Altura máxima. 3.94 Altura mínima. 0.87

Observada ... 22/1/915 Observada ... 17/6/910

AÑO 1937

Máxima anual .. 3.70 Media anual ... 2.36

Mínima anual .. 1.86 Amplitud anual . 1.84

Días	Enero	Febrero	Marzo	Abril	Mayo	Junio	Julio	Agosto	Septiembre	Octubre	Noviembre	Diciembre
1	2.70	2.60	2.08	1.90	1.88	2.05	2.20	2.08	2.30	2.40	3.00	3.30
2	2.52	2.80	2.10	1.90	1.88	2.05	2.05	2.08	2.20	2.45	3.08	3.30
3	2.52	2.58	2.05	1.90	1.88	2.05	2.02	2.08	2.30	2.45	3.08	3.30
4	2.52	2.30	2.02	1.90	1.89	2.05	2.05	2.08	2.22	2.40	3.08	3.30
5	2.55	2.25	2.00	1.92	1.89	2.05	2.07	2.08	2.30	2.40	3.10	3.40
6	2.62	2.25	2.00	1.92	2.00	2.05	2.05	2.10	2.28	2.40	3.10	3.42
7	2.60	2.25	2.00	1.92	2.10	2.02	2.10	2.10	2.20	2.40	3.15	3.50
8	2.55	2.25	2.00	1.90	2.30	2.05	2.10	2.10	2.20	2.40	3.20	3.50
9	2.50	2.25	2.00	1.90	2.28	2.10	2.10	2.10	2.20	2.40	3.20	3.50
10	2.52	2.25	2.00	1.90	2.20	2.09	2.10	2.10	2.15	2.45	3.10	3.50
11	2.50	2.28	2.05	1.88	2.15	2.10	2.18	2.07	2.20	2.45	2.90	3.55
12	2.50	2.20	2.05	1.88	2.12	2.07	2.10	2.05	2.20	2.50	2.85	3.60
13	2.48	2.20	2.15	1.88	2.10	2.05	2.10	2.05	2.15	2.50	2.80	3.58
14	2.45	2.15	2.00	1.90	2.10	2.05	2.20	2.05	2.15	2.50	2.80	3.58
15	2.44	2.15	2.02	1.90	2.10	2.02	2.20	2.08	2.10	2.60	2.70	3.70
16	2.42	2.10	2.00	1.90	2.15	2.02	2.20	2.08	3.15	2.60	2.70	3.65
17	2.42	2.08	2.15	1.90	2.10	2.00	2.15	2.08	2.10	2.65	2.70	3.40
18	2.40	2.05	2.00	1.90	2.05	2.02	2.15	2.08	2.15	2.60	2.80	3.40
19	2.40	2.00	2.00	1.90	2.05	2.04	2.20	2.08	2.20	2.60	2.90	3.40
20	2.38	2.00	2.00	1.88	2.08	2.00	2.15	2.20	2.25	2.60	2.90	3.45
21	2.35	2.00	1.98	1.88	2.10	2.02	2.20	2.30	2.25	2.60	2.90	3.50
22	2.35	2.00	1.95	1.90	2.20	2.05	2.10	2.40	2.20	2.75	2.92	3.52
23	2.30	1.98	1.95	1.90	2.20	2.20	2.20	2.42	2.20	2.75	3.00	3.55
24	2.30	2.01	1.95	1.88	2.15	2.20	2.15	2.40	2.18	2.80	3.10	3.58
25	2.35	2.09	1.92	1.88	2.10	2.20	2.10	2.38	2.18	2.70	3.10	3.68
26	2.38	2.10	1.92	1.86	2.10	2.10	2.10	2.35	2.25	2.70	3.10	3.50
27	2.85	2.05	1.90	1.86	2.10	2.10	2.15	2.35	2.20	2.70	3.10	3.50
28	2.70	2.05	1.90	1.86	2.10	2.10	2.15	2.30	2.20	2.80	3.20	3.70
29	2.60		1.90	1.88	2.10	2.20	2.15	2.30	2.20	2.90	3.30	3.40
30	2.50		1.92	1.88	2.05	2.20	2.10	2.30	2.25	2.90	3.30	3.35
31	2.35		1.92		2.10		2.10	2.30		2.90		3.35
Suma	**77.02**	**61.27**	**61.88**	**56.76**	**64.60**	**62.30**	**65.97**	**67.52**	**66.11**	**80.25**	**90.16**	**107.96**
Media mensual	2.48	2.19	2.00	1.89	2.08	2.08	2.13	2.18	2.20	2.68	3.01	3.45
Máxima	2.85	2.80	2.15	1.92	2.30	2.20	2.20	2.42	2.30	2.90	3.30	3.70
Mínima	2.30	1.98	1.90	1.86	1.88	2.00	2.02	2.05	2.10	2.40	2.70	3.30
Amplitud mensual	0.55	0.82	0.25	0.06	0.42	0.20	0.18	0.37	0.20	0.50	0.60	0.40
Normal	2.36	2.06	1.89	1.73	1.70	1.70	1.71	1.69	1.75	2.05	2.51	2.64
Años	35	35	35	35	35	35	35	35	35	35	35	35

RIO SENGUERR

Nombre del lugar: **VUELTA SENGUERR** **Territorio de CHUBUT**

Hidrómetro Nº 108. Tipo "B". Perteneciente a la Dirección de Meteorología, Geofísica e Hidrología.

Fecha en que inician las observaciones: 15 de junio de 1904. Hora en que se efectúa la observación: 8.00 horas.

DURANTE EL PERIODO 1904 - 1937

Altura máxima. 3.07 Observada ... 13/9/905

Altura mínima. 0.86 Observada ... 6/4/911

AÑO 1937

Máxima anual .. 2.13 Mínima anual .. 1.12

Media anual ... 1.44 Amplitud anual . 1.01

Días	Enero	Febrero	Marzo	Abril	Mayo	Junio	Julio	Agosto	Septiembre	Octubre	Noviembre	Diciembre
1	1.54	1.28	1.28	1.34	1.12	1.44	1.84	1.40	1.41	1.54	1.53	1.43
2	1.54	1.27	1.29	1.33	1.13	1.43	1.83	1.39	1.38	1.59	1.52	1.41
3	1.53	1.27	1.31	1.33	1.14	1.44	1.83	1.37	1.35	1.63	1.52	1.38
4	1.52	1.26	1.35	1.32	1.15	1.46	1.83	1.35	1.33	1.58	1.55	1.38
5	1.51	1.25	1.37	1.31	1.17	1.49	1.80	1.33	1.34	1.62	1.49	1.39
6	1.51	1.24	1.40	1.30	1.18	1.55	1.77	1.30	1.36	1.68	1.48	1.38
7	1.49	1.23	1.41	1.30	1.20	1.64	1.75	1.28	1.35	1.75	1.48	1.38
8	1.48	1.23	1.42	1.29	1.23	1.63	1.70	1.25	1.34	1.81	1.47	1.37
9	1.46	1.22	1.44	1.29	1.25	1.62	1.66	1.23	1.34	1.79	1.46	1.36
10	1.45	1.22	1.47	1.28	1.26	1.62	1.68	1.22	1.36	1.77	1.46	1.36
11	1.44	1.21	1.48	1.27	1.27	1.62	1.68	1.22	1.39	1.75	1.45	1.37
12	1.43	1.20	1.49	1.26	1.29	1.65	1.63	1.21	1.44	1.71	1.44	1.36
13	1.41	1.20	1.49	1.24	1.32	1.73	1.56	1.21	1.50	1.68	1.44	1.36
14	1.40	1.19	1.49	1.22	1.36	1.82	1.58	1.22	1.55	1.66	1.43	1.35
15	1.39	1.17	1.48	1.21	1.40	2.02	1.57	1.24	1.62	1.64	1.43	1.34
16	1.38	1.16	1.48	1.20	1.46	2.04	1.55	1.25	1.71	1.66	1.42	1.33
17	1.37	1.16	1.47	1.19	1.51	2.04	1.53	1.27	1.73	1.68	1.40	1.32
18	1.37	1.17	1.46	1.17	1.57	2.10	1.50	1.29	1.69	1.68	1.39	1.32
19	1.36	1.18	1.45	1.16	1.61	2.04	1.47	1.33	1.64	1.67	1.38	1.35
20	1.35	1.17	1.46	1.14	1.63	2.07	1.45	1.35	1.58	1.66	1.38	1.36
21	1.35	1.18	1.45	1.13	1.63	2.11	1.43	1.38	1.53	1.64	1.37	1.35
22	1.34	1.19	1.44	1.13	1.63	2.13	1.41	1.40	1.52	1.63	1.37	1.33
23	1.32	1.21	1.44	1.13	1.61	2.09	1.38	1.40	1.53	1.66	1.38	1.32
24	1.31	1.23	1.43	1.13	1.56	2.02	1.37	1.39	1.54	1.65	1.39	1.30
25	1.30	1.24	1.42	1.12	1.52	2.00	1.36	1.38	1.56	1.62	1.38	1.28
26	1.30	1.25	1.40	1.12	1.50	1.99	1.36	1.36	1.59	1.60	1.37	1.28
27	1.29	1.27	1.38	1.13	1.50	1.96	1.37	1.33	1.62	1.59	1.37	1.27
28	1.29	1.27	1.37	1.13	1.49	1.91	1.37	1.30	1.60	1.57	1.37	1.27
29	1.28		1.36	1.12	1.46	1.87	1.36	1.29	1.55	1.56	1.39	1.26
30	1.28		1.35	1.12	1.45	1.85	1.37	1.37	1.50	1.55	1.41	1.26
31	1.28		1.35		1.45		1.40	1.43		1.54		1.26
Suma	**43.27**	**34.12**	**43.88**	**36.41**	**43.05**	**54.38**	**48.39**	**40.74**	**44.95**	**51.16**	**42.92**	**41.48**
Media mensual	1.40	1.22	1.42	1.20	1.39	1.81	1.56	1.31	1.50	1.65	1.43	1.34
Máxima	1.54	1.28	1.49	1.34	1.63	2.13	1.84	1.43	1.73	1.81	1.55	1.43
Mínima	1.28	1.16	1.28	1.12	1.12	1.43	1.36	1.21	1.33	1.54	1.37	1.26
Amplitud mensual	0.26	0.12	0.21	0.22	0.51	0.70	0.48	0.22	0.40	0.27	0.18	0.17
Normal	1.32	1.16	1.09	1.15	1.34	1.41	1.46	1.48	1.59	1.82	1.72	1.52
Años	**29**	**29**	**29**	**30**	**30**	**29**	**28**	**30**	**29**	**30**	**30**	**30**

RIO CHUBUT

Nombre del lugar: **BOCA DE LA ZANJA** **Territorio de CHUBUT**

Hidrómetro Nº 148. Tipo "B". Perteneciente a la Dirección de Meteorología, Geofísica e Hidrología.

Fecha en que inician las observaciones: 9 de abril de 1930. Hora en que se efectúa la observación: 8.00 horas.

DURANTE EL PERIODO 1930 - 1937

Altura máxima. 3.20 Altura mínima. 0.96

Observada ... 25/6/937 Observada ... 19/3/932

AÑO 1937

Máxima anual .. 3.20 Media anual ... 1.94

Mínima anual .. 1.26 Amplitud anual . 1.94

Días	Enero	Febrero	Marzo	Abril	Mayo	Junio	Julio	Agosto	Septiembre	Octubre	Noviembre	Diciembre
1	1.88	1.65	1.31	1.40	1.35	1.67	1.64	2.09	2.72	2.34	2.30	2.01
2	2.00	1.63	1.30	1.39	1.59	1.70	2.56	2.10	2.62	2.37	2.26	2.02
3	1.98	1.61	1.75	1.39	1.59	1.72	2.53	2.10	2.53	2.40	2.28	2.08
4	1.96	1.57	1.74	1.38	1.58	1.74	2.50	2.11	2.52	2.46	2.35	2.14
5	1.95	1.54	1.72	1.38	1.58	1.78	2.44	2.11	2.51	2.52	2.33	2.10
6	1.90	1.51	1.70	1.38	1.58	1.83	2.37	2.13	2.50	2.48	2.30	2.06
7	1.87	1.60	1.67	1.37	1.58	1.92	2.34	2.13	2.42	2.44	2.28	2.00
8	1.85	1.80	1.64	1.37	1.58	1.92	2.33	2.13	2.44	2.40	2.27	1.99
9	1.81	1.77	1.61	1.36	1.59	1.92	2.33	2.15	2.44	2.37	2.24	1.98
10	1.77	1.75	1.56	1.36	1.60	1.93	2.31	2.15	2.44	2.35	2.22	1.94
11	1.75	1.71	1.53	1.36	1.62	1.93	2.27	2.13	2.37	2.35	2.19	1.92
12	1.73	1.65	1.64	1.35	1.62	1.94	2.27	2.11	2.35	2.36	2.17	1.89
13	1.70	1.61	1.60	1.35	1.63	1.94	2.26	2.10	2.34	2.37	2.15	1.96
14	1.68	1.58	1.57	1.34	1.63	1.95	2.24	2.09	2.34	2.36	2.12	1.95
15	1.67	1.54	1.53	1.34	1.64	1.95	2.28	2.08	2.32	2.36	2.10	1.92
16	1.65	1.51	1.50	1.34	1.64	1.92	2.30	2.06	2.34	2.35	2.07	1.90
17	1.64	1.46	1.56	1.34	1.65	1.92	2.32	2.08	2.36	2.32	2.03	1.87
18	1.62	1.44	1.54	1.32	1.65	1.91	2.28	2.08	2.36	2.29	2.00	1.83
19	1.61	1.43	1.52	1.30	1.67	1.91	2.26	2.10	2.37	2.28	1.96	1.83
20	1.59	1.41	1.51	1.29	1.67	2.58	2.25	2.10	2.37	2.27	1.95	1.85
21	1.57	1.38	1.50	1.29	1.67	2.88	2.24	2.11	2.38	2.25	1.94	1.86
22	1.55	1.37	1.49	1.28	1.66	2.95	2.24	2.75	2.39	2.27	1.94	1.87
23	1.54	1.35	1.48	1.28	1.66	2.02	2.22	3.11	2.39	2.31	1.93	1.88
24	1.52	1.34	1.46	1.27	1.67	3.10	2.20	3.16	2.38	2.36	1.92	1.87
25	1.50	1.33	1.45	1.27	1.67	3.20	2.19	3.08	2.37	2.38	1.91	1.80
26	1.48	1.32	1.44	1.26	1.68	3.17	2.18	2.87	2.35	2.40	1.89	1.85
27	1.45	1.32	1.43	1.26	1.68	2.85	2.16	2.76	2.34	2.43	1.91	1.81
28	1.46	1.31	1.42	1.27	1.69	2.74	2.15	2.76	2.33	2.43	1.98	1.80
29	1.47		1.41	1.28	1.69	2.75	2.13	2.75	2.33	2.42	2.02	1.77
30	1.68		1.40	1.32	1.70	2.71	2.10	2.73	2.33	2.38	2.04	1.77
31	1.67		1.40		1.70		2.09	2.72		2.35		1.77
Suma	**52.50**	**42.49**	**47.88**	**39.89**	**50.51**	**67.45**	**70.98**	**72.93**	**72.25**	**73.42**	**63.05**	**59.29**
Media mensual	1.69	1.52	1.53	1.29	1.63	2.25	2.29	2.35	2.41	2.37	2.10	1.91
Máxima	2.00	1.80	1.75	1.40	1.70	3.20	2.64	3.16	2.72	2.52	2.35	2.14
Mínima	1.45	1.31	1.30	1.26	1.35	1.67	2.09	2.06	2.33	2.25	1.89	1.77
Amplitud mensual	0.55	0.49	0.45	0.14	0.35	1.53	0.55	1.10	0.39	0.27	0.46	0.37

RIO CHUBUT

Nombre del lugar: **VALLE DE LAS PLUMAS** **Territorio de CHUBUT**

Hidrómetro Nº 105. Tipo "A". Perteneciente a la Dirección de Meteorología, Geofísica e Hidrología.

Fecha en que inician las observaciones: 1º de enero de 1905. Hora en que se efectúa la observación: 8.00 horas.

DURANTE EL PERIODO 1905 - 1937 **AÑO 1932**

Altura máxima. 3.00 Altura mínima. 0.45

Observada ... 2/8/905 Observada ... 26/3/913

Días	Enero	Febrero	Marzo	Abril	Mayo	Junio	Julio	Agosto	Septiembre	Octubre	Noviembre	Diciembre
1	0.91		0.64	0.60	0.54	0.54	1.40	1.09	1.35	1.34	1.30	1.00
2	0.91		0.70	0.60	0.54	0.55	1.30	1.09	1.31	1.30	1.28	1.00
3	0.91		0.70	0.58	0.55	0.55	1.23	1.08	1.30	1.27	1.25	0.99
4	0.90		0.70	0.56	0.55	0.57	1.30	1.08	1.30	1.25	1.25	0.99
5	0.90		0.68	0.55	0.56	0.58	1.25	1.08	1.30	1.20	1.22	0.97
6	0.89		0.65	0.55	0.56	0.60	1.30	1.08	1.25	1.20	1.20	0.97
7	0.87		0.65	0.55	0.58	0.62	1.40	1.06	1.25	1.20	1.19	0.96
8	0.85		0.67	0.54	0.58	0.65	1.45	1.03	1.25	1.20	1.18	0.95
9	0.80		0.67	0.54	0.59	0.70	1.75	1.02	1.21	1.22	1.16	0.95
10	0.77		0.68	0.53	0.59	0.72	1.40	1.02	1.21	1.22	1.13	0.95
11	0.76		0.69	0.53	0.60	0.75	1.30	1.02	1.20	1.23	1.10	0.95
12	0.75		0.70	0.52	0.60	0.80	1.20	1.02	1.20	1.25	1.10	.95
13	0.75		0.70	0.52	0.60	0.80	1.17	1.02	1.20	1.25	1.08	0.94
14	0.75		0.68	0.52	0.60	0.80	1.15	1.01	1.20	1.23	1.04	0.94
15	0.75		0.63	0.53	0.60	0.76	1.17	1.00	1.20	1.22	1.03	0.94
16	0.74		0.63	0.54	0.60	0.78	1.19	1.00	1.20	1.20	1.01	0.94
17	0.74		0.61	0.54	0.60	0.78	1.16	1.00	1.20	1.20	1.00	0.94
18	0.74		0.60	0.54	0.60	1.00	1.14	1.00	1.20	1.20	1.00	0.94
19	0.71		0.60	0.53	0.60	1.42	1.14	1.00	1.20	1.20	1.00	0.95
20	0.70		0.60	0.53	0.60	1.60	1.15	1.04	1.20	1.21	1.00	0.95
21	0.70		0.60	0.53	0.65	1.70	1.15	1.55	1.23	1.22	1.00	0.95
22	0.71		0.61	0.52	0.65	1.75	1.13	1.75	1.23	1.25	0.98	0.95
23	0.70		0.62	0.52	0.65	1.87	1.12	1.65	1.20	1.25	0.99	0.95
24	0.71		0.66	0.52	0.65	2.00	1.10	1.50	1.18	1.25	1.00	0.95
25	0.72		0.65	0.52	0.65	1.63	1.10	1.42	1.20	1.27	1.03	0.95
26	0.74		0.63	0.52	0.65	1.50	1.10	1.48	1.20	1.29	1.05	0.95
27	0.78		0.62	0.52	0.65	1.50	1.10	1.46	1.20	1.35	1.05	0.94
28	0.78		0.61	0.53	0.65	1.50	1.10	1.45	1.25	1.35	1.02	0.94
29	0.80		0.60	0.53	0.65	1.50	1.10	1.45	1.28	1.35	1.02	0.94
30	0.80		0.60	0.53	0.65	1.45	1.10	1.40	1.32	1.32	1.01	0.94
31	0.82		0.60		0.65		1.10	1.38		1.33		0.94
Suma	**24.36**		**19.98**	**16.14**	**18.79**	**31.97**	**37.75**	**37.23**	**37.02**	**38.82**	**32.67**	**29.57**
Media mensual	0.78		0.63	0.54	0.61	1.07	1.22	1.20	1.23	1.25	1.09	0.95
Máxima	0.91		0.70	0.60	0.65	2.00	1.75	1.75	1.35	1.35	1.30	1.00
Mínima	0.70		0.60	0.52	0.54	0.54	1.10	1.00	1.18	1.20	0.98	0.94

RIO CHUBUT

Nombre del lugar: **GAIMAN** — **Territorio de CHUBUT**

Hidrómetro Nº 106. Tipo "B". Perteneciente a la Dirección de Meteorología, Geofísica e Hidrología.

Fecha en que inician las observaciones: 28 de septiembre de 1904. Hora en que se efectúa la observación: 8.00 horas.

DURANTE EL PERIODO 1904 - 1937

Altura máxima. 5.30 — Observada ... 28/7/932

Altura mínima. —0.13 — Observada ... 10/3/936

AÑO 1937

Máxima anual .. 3.45 — Mínima anual .. 0.04

Media anual ... 1.04 — Amplitud anual . 3.41

Días	Enero	Febrero	Marzo	Abril	Mayo	Junio	Julio	Agosto	Septiembre	Octubre	Noviembre	Diciembre
1	0.49	0.42	0.06	0.25	0.08	0.60	2.45	1.82	2.40	1.62	1.75	1.00
2	0.47	0.54	0.04	0.27	0.07	0.61	2.20	1.83	1.39	1.60	1.55	1.00
3	0.45	0.61	0.07	0.30	0.06	0.60	2.10	1.83	2.40	1.80	1.48	1.02
4	0.40	0.64	0.06	0.24	0.50	0.60	2.00	1.83	2.10	1.91	1.49	1.01
5	0.38	0.66	0.08	0.19	0.65	0.61	1.95	1.83	2.10	1.90	1.58	1.12
6	0.48	0.63	0.10	0.18	0.45	0.60	1.93	1.85	1.95	1.80	1.59	1.11
7	0.60	0.67	0.12	0.13	0.47	0.61	1.80	1.85	1.95	1.77	1.50	1.16
8	0.66	0.60	0.11	0.12	0.48	0.60	1.78	1.85	1.94	1.70	1.59	1.02
9	0.64	0.60	0.10	0.10	0.40	0.90	1.94	1.50	1.95	1.72	1.50	1.00
10	0.62	0.68	0.13	0.07	0.39	0.89	1.90	1.50	1.98	1.68	1.50	1.00
11	0.68	0.72	0.14	0.08	0.38	0.90	1.87	1.49	1.90	1.69	1.48	0.99
12	0.74	0.76	0.16	0.09	0.50	0.89	1.85	1.49	1.91	1.68	1.46	0.99
13	0.70	0.60	0.16	0.10	0.52	0.97	1.83	1.46	1.90	1.67	1.46	0.99
14	0.68	0.50	0.24	0.11	0.53	0.93	1.74	1.48	1.89	1.60	1.40	0.87
15	0.60	0.45	0.30	0.08	0.54	0.94	1.73	1.49	1.77	1.64	1.40	0.85
16	0.56	0.40	0.37	0.09	0.55	0.97	1.72	1.49	1.75	1.63	1.38	0.85
17	0.50	0.38	0.38	0.10	0.57	0.98	1.74	1.49	1.74	1.64	1.38	0.85
18	0.44	0.35	0.40	0.11	0.58	0.93	1.80	1.35	1.72	1.69	1.30	0.80
19	0.35	0.31	0.42	0.10	0.59	0.92	1.82	1.35	1.71	1.63	1.20	0.80
20	0.33	0.22	0.44	0.09	0.59	0.91	1.75	1.30	1.74	1.60	1.14	0.87
21	0.30	0.17	0.41	0.08	0.60	0.95	1.76	1.30	1.72	1.52	1.09	0.83
22	0.30	0.10	0.40	0.10	0.61	2.60	1.78	1.31	1.75	1.49	1.08	0.77
23	0.25	0.11	0.39	0.07	0.62	2.90	1.80	1.30	1.80	1.50	0.90	0.72
24	0.23	0.10	0.29	0.08	0.63	3.00	1.78	3.00	1.78	1.59	0.88	0.68
25	0.27	0.08	0.27	0.09	0.64	3.20	1.79	3.23	1.77	1.58	0.84	0.68
26	0.29	0.07	0.29	0.07	0.64	3.45	1.80	3.40	1.77	1.65	0.87	0.72
27	0.32	0.08	0.31	0.08	0.63	3.28	1.81	2.98	1.77	1.75	0.84	0.74
28	0.28	0.05	0.35	0.05	0.62	2.65	1.80	2.60	1.70	1.77	0.84	0.78
29	0.31		0.33	0.06	0.61	2.55	1.81	2.50	1.68	1.90	1.00	0.73
30	0.34		0.31	0.07	0.63	2.50	1.93	2.25	1.65	1.80	1.00	0.66
31	0.31		0.28		0.64		1.83	2.37		1.75		0.55
Suma	**13.98**	**11.50**	**7.51**	**3.55**	**15.77**	**43.04**	**57.69**	**58.32**	**56.58**	**52.27**	**38.47**	**27.16**
Media mensual	0.45	0.41	0.24	0.12	0.51	1.43	1.89	1.88	1.89	1.69	1.28	0.88
Máxima	0.74	0.76	0.44	0.30	0.65	3.45	2.45	3.40	2.40	1.91	1.75	1.16
Mínima	0.23	0.05	0.04	0.05	0.06	0.60	1.72	1.82	1.65	1.49	0.84	0.55
Amplitud mensual	0.51	0.71	0.40	0.25	0.59	2.85	0.73	1.58	0.75	0.42	0.91	0.61
Normal	1.06	0.85	0.72	0.76	1.09	1.45	1.73	1.92	1.71	1.91	1.86	1.42
Años	33	33	33	33	33	35	33	33	33	33	33	33

RIO NEGRO

Nombre del lugar: **FUERTE GENERAL ROCA** **Territorio de RIO NEGRO**

Hidrómetro Nº 146. Tipo D. G. I. Perteneciente a la Dirección General de Irrigación (M. O. P.)

Fecha en que se inician las observaciones: 8 de enero de 1923. Hora en que efectúa la observación: 8.00 horas.

DURANTE EL PERIODO 1923 - 1937

Altura máxima. 4.73 Altura mínima. 0.17

Observada ... 13/7/928 Observada ... 29/4/932

AÑO 1937

Máxima anual .. 4.42 Media anual ... 1.86

Mínima anual .. 0.56 Amplitud anual . 3.86

Días	Enero	Febrero	Marzo	Abril	Mayo	Junio	Julio	Agosto	Septiembre	Octubre	Noviembre	Diciembre
1	2.10	1.34	1.28	0.83	0.57	1.92	2.70	2.14	2.76	2.13	2.39	2.34
2	2.04	1.30	1.25	0.83	0.56	2.00	2.61	2.30	2.70	2.08	2.37	2.29
3	1.96	1.25	1.20	0.86	1.08	1.96	2.52	2.20	2.66	2.08	2.39	2.33
4	1.94	1.22	1.15	0.84	1.38	1.97	2.47	2.14	2.55	2.10	2.40	2.46
5	1.92	1.17	1.20	0.83	1.17	1.96	2.41	2.11	2.48	2.07	2.38	2.36
6	1.88	1.12	1.25	0.82	1.09	1.90	2.34	2.11	2.43	2.05	2.36	2.29
7	1.84	1.09	1.25	0.80	1.03	1.87	2.28	2.06	2.38	2.06	2.28	2.23
8	1.82	1.08	1.15	0.77	0.97	1.83	2.25	2.03	2.32	2.08	2.20	2.26
9	1.78	1.05	1.13	0.74	0.94	1.78	2.22	2.00	2.28	2.11	2.11	2.36
10	1.75	1.05	1.11	0.72	0.92	1.74	2.38	1.94	2.25	2.11	2.08	2.28
11	1.72	1.08	1.11	0.71	0.93	1.71	2.65	1.91	2.22	2.05	2.01	2.18
12	1.69	1.02	1.09	0.70	1.09	1.69	2.95	1.88	2.19	2.00	1.97	2.15
13	1.66	1.01	1.06	0.68	1.08	1.65	2.80	1.81	2.19	1.97	1.92	2.11
14	1.64	1.07	1.03	0.65	1.12	1.65	2.67	1.80	2.18	2.03	1.88	2.10
15	1.63	1.03	1.04	0.64	1.23	2.13	2.58	1.80	2.14	2.03	1.87	2.10
16	1.59	1.13	1.03	0.63	1.33	2.90	2.57	2.50	2.16	2.08	1.90	2.11
17	1.54	1.17	1.03	0.62	1.88	3.13	2.74	3.24	2.18	2.08	1.96	2.11
18	1.50	1.07	1.01	0.60	2.62	3.40	2.62	3.92	2.18	2.14	1.95	2.14
19	1.47	1.06	1.00	0.59	2.40	3.81	2.56	4.18	2.13	2.13	1.88	2.25
20	1.46	1.18	0.97	0.58	2.11	3.80	2.60	4.42	2.09	2.20	1.83	2.21
21	1.43	1.24	0.96	0.58	1.94	1.69	2.95	1.88	2.19	2.00	1.97	2.15
22	1.41	1.28	0.97	0.60	1.83	3.37	2.53	3.85	2.02	2.32	1.92	2.08
23	1.40	1.32	0.97	0.57	1.72	3.23	2.46	3.78	2.00	2.36	2.02	2.07
24	1.38	1.28	0.97	0.60	1.65	3.25	2.41	3.66	2.00	2.40	2.09	2.03
25	1.38	1.28	0.94	0.60	1.60	3.50	2.33	3.48	2.00	2.37	2.11	2.00
26	1.40	1.32	0.93	0.62	1.56	3.44	2.26	3.31	2.02	2.34	2.15	1.97
27	1.39	1.32	0.93	0.62	1.59	3.18	2.22	3.16	2.09	2.36	2.18	1.94
28	1.37	1.30	0.92	0.62	1.57	3.02	2.18	3.05	2.17	2.30	2.25	1.90
29	1.37		0.89	0.59	1.56	2.88	2.13	2.95	2.24	2.30	2.35	1.84
30	1.59		0.87	0.58	1.69	2.79	2.10	2.85	2.18	2.43	2.39	1.79
31	1.39		0.85		1.84		2.06	2.78		2.47		1.75
Suma	**50.44**	**32.83**	**32.54**	**20.42**	**44.05**	**77.02**	**76.12**	**85.28**	**67.26**	**67.53**	**63.44**	**66.18**
Media mensual	1.63	1.17	1.05	0.68	1.42	2.57	2.46	2.75	2.24	2.18	2.11	2.13
Máxima	2.10	1.34	1.28	0.86	2.62	3.81	2.95	4.42	2.76	2.47	2.40	2.46
Mínima	1.37	1.01	0.85	0.57	0.56	1.65	2.06	1.80	2.00	2.00	1.83	1.75
Amplitud mensual	0.73	0.33	0.43	0.29	2.06	2.16	0.89	2.62	0.76	0.47	0.57	0.71
Normal	1.80	1.27	1.03	1.06	1.30	1.94	2.45	2.35	2.30	2.54	2.72	2.43
Años	13	15	15	15	15	15	15	15	15	14	14	14

RIO NEGRO

Nombre del lugar: **CHOELE CHOEL** — **Territorio de RIO NEGRO**

Hidrómetro Nº 101. Tipo "B". Perteneciente a la Dirección de Meteorología, Geofísica e Hidrología.

Fecha en que inician las observaciones: 27 de abril de 1904. Hora en que se efectúa la observación: 8.00 horas.

DURANTE EL PERIODO 1904 - 1937

Altura máxima. 6.80 — Observada ... 20/7/915

Altura mínima. 0.43 — Observada ... 26/3/925

AÑO 1937

Máxima anual .. 6.01 — Media anual ... 2.56

Mínima anual .. 1.07 — Amplitud anual . 4.94

Días	Enero	Febrero	Marzo	Abril	Mayo	Junio	Julio	Agosto	Septiembre	Octubre	Noviembre	Diciembre
1	2.93	1.88	1.66	1.28	1.10	2.27	3.94	2.88	4.01	2.89	3.43	3.26
2	2.89	1.78	1.64	1.28	1.11	2.57	3.80	2.87	3.92	2.88	3.47	3.26
3	2.83	1.72	1.63	1.26	1.13	2.75	3.67	3.12	3.82	2.80	3.31	3.20
4	2.71	1.68	1.61	1.25	1.13	2.54	3.55	3.06	3.74	2.78	3.27	3.21
5	2.67	1.65	1.60	1.25	1.29	2.61	3.46	2.99	3.61	2.82	3.28	3.41
6	2.62	1.63	1.58	1.23	1.30	2.63	3.37	2.96	3.48	2.78	3.28	3.31
7	2.57	1.60	1.57	1.22	1.24	2.61	3.28	2.90	3.39	2.76	3.26	3.23
8	2.57	1.58	1.54	1.22	1.23	2.63	3.21	2.88	3.30	2.73	3.25	3.19
9	2.50	1.57	1.53	1.20	1.21	2.59	3.20	2.84	3.20	2.78	2.98	3.12
10	2.47	1.54	1.52	1.20	1.20	2.56	3.12	2.81	3.11	2.82	2.93	3.21
11	2.45	1.51	1.50	1.18	1.20	2.48	3.18	2.73	3.08	2.83	2.89	3.16
12	2.43	1.49	1.47	1.18	1.21	2.42	3.44	2.68	3.03	2.79	2.76	3.06
13	2.36	1.53	1.46	1.18	1.20	2.39	4.00	2.63	2.98	2.79	2.74	3.00
14	2.29	1.53	1.44	1.15	1.27	2.35	3.98	2.57	2.97	2.72	2.73	2.93
15	2.27	1.52	1.43	1.14	1.32	2.31	3.78	2.53	2.96	2.68	2.70	2.90
16	2.22	1.50	1.41	1.13	1.35	2.49	3.65	2.50	2.94	2.73	2.59	2.87
17	2.20	1.48	1.41	1.13	1.49	3.54	3.55	2.85	2.93	2.76	2.59	2.87
18	2.19	1.46	1.39	1.12	1.60	4.05	3.87	4.06	2.91	2.82	2.65	2.86
19	2.14	1.43	1.37	1.12	2.83	4.40	3.69	4.77	2.95	2.83	2.67	2.95
20	2.08	1.42	1.34	1.12	3.24	4.76	3.60	5.19	2.96	2.86	2.60	2.98
21	2.06	1.39	1.34	1.10	2.95	5.05	3.63	5.58	2.90	2.96	2.50	3.06
22	2.03	1.37	1.34	1.12	2.71	5.21	3.52	5.92	2.86	3.00	2.46	3.01
23	2.01	1.54	1.33	1.11	2.56	4.97	3.50	6.01	2.79	3.15	2.59	2.90
24	1.98	1.60	1.35	1.10	2.45	4.61	3.47	5.56	2.75	3.18	2.70	2.84
25	1.97	1.61	1.35	1.08	2.43	4.40	3.36	5.43	2.70	3.29	2.79	2.80
26	1.94	1.60	1.34	1.08	2.28	4.62	3.27	5.21	2.69	3.26	2.82	2.75
27	1.93	1.58	1.32	1.09	2.21	4.90	3.16	4.94	2.69	3.21	2.91	2.72
28	1.93	1.69	1.32	1.10	2.20	4.61	3.09	4.55	2.68	3.26	2.93	2.68
29	1.91		1.30	1.07	2.20	4.26	3.02	4.40	2.74	3.25	2.97	2.65
30	1.90		1.30	1.08	2.18	4.02	2.97	4.20	2.91	3.27	3.18	2.62
31	1.90		1.29		2.25		2.91	4.13		3.26		2.55
Suma	**70.95**	**43.88**	**44.68**	**34.77**	**55.08**	**103.59**	**107.24**	**117.75**	**92.95**	**90.94**	**87.23**	**92.56**
Media mensual	2.26	1.57	1.44	1.16	1.77	3.45	3.46	3.80	3.10	2.93	2.81	2.98
Máxima	2.93	1.88	1.66	1.28	3.24	5.21	3.94	6.01	4.01	3.29	3.47	3.48
Mínima	1.90	1.37	1.29	1.07	1.10	2.27	2.91	2.50	2.68	2.68	2.46	2.55
Amplitud mensual	1.03	0.51	0.37	0.21	2.14	2.94	1.03	3.51	1.33	0.61	1.01	0.86
Normal	2.19	1.63	1.34	1.36	1.96	2.62	2.96	2.77	2.70	3.09	3.33	2.98
Años	34	33	33	33	34	34	34	34	34	34	34	34

RIO NEGRO

Nombre del lugar: **CORONEL PRINGLES** — **Territorio de RIO NEGRO**

Hidrómetro Nº 102. Tipo "B". Perteneciente a la Dirección de Meteorología, Geofísica e Hidrología.

Fecha en que inician las observaciones: 24 de abril de 1905. Hora en que se efectúa la observación: 8.00 horas.

DURANTE EL PERIODO 1905 - 1937

Altura máxima. 4.92 — Observada ... 28/8/937

Altura mínima. 0.49 — Observada ... 2/4/925

AÑO 1937

Máxima anual .. 4.92 — Media anual ... 2.70

Mínima anual .. 1.43 — Amplitud anual . 2.49

Días	Enero	Febrero	Marzo	Abril	Mayo	Junio	Julio	Agosto	Septiembre	Octubre	Noviembre	Diciembre
1	3.12	2.12	2.00	1.75	1.50	2.50	4.10	3.02	4.20	2.92	3.20	3.00
2	3.00	2.12	2.08	1.72	1.49	2.50	3.90	3.00	4.00	2.93	3.18	3.10
3	2.99	2.20	2.10	1.70	1.46	2.60	3.66	3.00	3.87	2.93	3.35	3.10
4	2.97	2.10	2.00	1.64	1.44	2.78	3.50	3.00	3.75	2.97	3.30	3.13
5	2.94	2.08	2.00	1.60	1.44	2.90	3.45	3.00	3.68	2.98	3.28	3.13
6	2.87	2.05	1.98	1.59	1.44	3.95	3.42	3.10	3.60	2.93	3.25	3.10
7	2.85	2.00	1.95	1.58	1.95	2.95	3.40	3.05	3.50	2.93	3.25	3.30
8	2.80	1.98	1.98	1.58	2.03	2.95	3.35	3.02	3.43	2.93	3.22	3.35
9	2.76	1.98	1.98	1.58	2.03	2.95	3.29	3.00	3.28	2.95	3.22	3.22
10	2.73	1.90	1.95	1.60	1.96	2.95	3.25	3.00	3.25	2.92	3.20	3.13
11	2.62	1.86	1.97	1.64	1.90	2.88	3.10	3.00	3.20	2.91	3.15	3.10
12	2.60	1.81	1.93	1.59	1.80	2.85	3.05	2.98	3.15	2.97	3.10	3.05
13	2.56	1.70	1.93	1.59	1.70	2.75	3.10	2.96	3.10	2.98	3.05	3.12
14	2.54	1.76	1.93	1.57	1.70	2.75	3.20	2.90	3.06	2.96	2.98	3.08
15	2.46	1.72	1.80	1.50	1.76	2.67	3.53	2.86	3.04	2.90	2.95	3.05
16	2.46	1.70	1.78	1.60	1.80	2.70	3.73	2.83	3.02	2.88	2.85	3.02
17	2.42	1.68	1.67	1.60	1.90	2.72	3.70	2.80	3.00	2.87	2.75	3.00
18	2.40	1.70	1.67	1.55	1.98	2.92	3.50	2.80	3.00	2.85	2.70	3.00
19	2.35	1.73	1.67	1.49	2.00	3.40	3.45	3.00	3.00	2.90	2.70	2.98
20	2.30	1.75	1.71	1.49	2.00	3.65	3.55	3.70	3.00	2.98	2.70	2.96
21	2.26	1.77	1.71	1.47	3.00	3.86	3.56	4.05	3.00	2.99	2.75	2.96
22	2.21	1.80	1.70	1.46	3.10	4.04	3.50	4.30	3.00	3.00	2.78	3.00
23	2.20	1.77	1.71	1.45	3.00	4.20	3.45	4.48	2.98	3.00	2.73	3.05
24	2.18	2.00	1.70	1.44	2.90	4.35	3.40	4.61	2.95	3.10	2.65	3.03
25	2.16	2.00	1.67	1.44	2.85	4.46	3.35	4.73	2.93	3.18	2.68	3.01
26	2.12	2.02	1.67	1.43	2.78	4.40	3.34	4.80	2.86	3.20	2.83	2.88
27	2.10	2.00	1.69	1.43	2.75	4.20	3.34	4.90	2.84	3.25	2.88	2.95
28	2.10	2.00	1.80	1.46	2.62	4.08	3.26	4.92	2.84	3.25	2.95	2.90
29	2.18	1.81	1.81	1.48	2.60	4.40	3.20	4.86	2.84	3.26	2.98	2.82
30	2.23		1.78	1.50	2.50	4.40	3.13	4.65	2.90	3.33	3.00	2.80
31	2.14		1.76		2.50		3.10	4.38		3.20		2.73
Suma	**77.56**	**53.30**	**57.05**	**46.52**	**65.88**	**99.71**	**105.86**	**110.70**	**96.27**	**93.35**	**89.61**	**94.05**
Media mensual	2.50	1.90	1.84	1.55	2.12	3.33	3.41	3.57	3.21	3.01	2.89	3.03
Máxima	3.12	2.12	2.10	1.75	3.10	4.46	4.10	4.92	4.20	3.33	3.35	3.35
Mínima	2.10	1.68	1.67	1.43	1.44	2.50	3.05	2.80	2.84	2.85	2.65	2.73
Amplitud mensual	1.02	0.44	0.43	0.32	1.66	1.96	1.05	2.12	1.36	0.48	0.70	0.62

RIO NEUQUEN

Nombre del lugar: **CHOS MALAL** **Territorio de NEUQUEN**

Hidrómetro Nº 80. Tipo "B". Perteneciente a la Dirección de Meteorología, Geofísica e Hidrología.

Fecha en que inician las observaciones: 15 de abril de 1903. Hora en que se efectúa la óbservación: 8.00 horas.

DURANTE EL PERIODO 1903 - 1937

Altura máxima. 4.65 Altura mínima. 0.70

Observada ... 7/6/914 Observada ... 20/2/925

AÑO 1937

Máxima anual .. 4.44 Media anual ... 2.22

Mínima anual .. 1.60 Amplitud anual . 2.84

Días	Enero	Febrero	Marzo	Abril	Mayo	Junio	Julio	Agosto	Septiembre	Octubre	Noviembre	Diciembre
1	2.24	1.98	1.82	1.68	2.54	1.98	2.16	2.24	2.46	2.35	2.76	2.86
2	2.22	1.90	1.79	1.66	2.34	1.96	2.12	2.26	2.40	2.36	2.70	3.00
3	2.20	1.95	1.78	1.62	2.20	1.94	2.10	2.15	2.38	2.36	2.60	2.90
4	2.18	1.85	1.78	1.60	2.00	1.92	2.04	2.12	2.35	2.38	2.64	2.85
5	2.17	1.84	1.78	1.60	1.99	1.90	2.04	2.10	2.32	2.40	2.60	2.82
6	2.18	1.74	1.76	1.60	1.89	1.89	2.04	2.08	2.30	2.44	2.62	2.80
7	2.17	1.74	1.72	1.60	1.85	1.88	2.06	2.04	2.29	2.46	2.48	2.86
8	2.16	1.74	1.70	1.60	1.82	1.85	2.40	2.03	2.26	2.40	2.46	2.76
9	2.10	1.72	1.60	1.60	1.92	1.84	2.66	2.02	2.24	2.36	2.44	2.74
10	2.10	1.80	1.68	1.60	1.95	1.84	2.60	2.00	2.24	2.35	2.40	2.68
11	2.10	1.80	1.68	1.60	1.90	1.84	2.50	1.98	2.26	2.35	2.36	2.66
12	2.10	1.78	1.68	1.60	1.80	1.85	2.38	1.96	2.26	2.36	2.36	2.64
13	2.10	1.78	1.68	1.60	1.95	1.90	2.30	1.95	2.25	2.36	2.40	2.64
14	2.12	1.78	1.68	1.60	1.94	2.16	2.68	3.05	2.35	2.40	2.48	2.62
15	2.08	1.76	1.68	1.60	3.10	2.20	2.48	4.44	2.40	2.38	2.50	2.68
16	2.04	1.74	1.68	1.64	3.15	3.10	2.38	3.90	2.38	2.40	2.46	2.68
17	2.00	1.80	1.68	1.60	2.68	3.76	2.36	3.60	2.35	2.44	2.32	2.68
18	2.00	2.10	1.68	1.60	2.40	3.00	2.40	3.20	2.30	2.48	2.40	2.80
19	2.04	2.00	1.68	1.60	2.28	2.70	2.36	2.99	2.26	2.56	2.50	2.76
20	2.06	2.10	1.66	1.60	2.28	2.56	2.32	2.96	2.24	2.64	2.56	2.70
21	2.06	1.99	1.66	1.60	2.07	2.42	2.26	3.00	2.25	2.64	2.58	2.68
22	2.08	1.96	1.65	1.60	2.06	2.98	2.20	2.89	2.25	2.64	2.59	2.66
23	2.05	1.90	1.65	1.60	2.04	3.11	2.18	2.77	2.28	2.58	2.60	2.58
24	2.04	1.90	1.64	1.60	2.02	2.78	2.15	2.63	2.30	2.60	2.60	2.58
25	2.04	1.89	1.64	1.60	2.02	2.46	2.12	2.58	2.38	2.66	2.64	2.54
26	2.04	1.87	1.64	1.60	1.99	2.34	2.10	2.52	2.72	2.60	2.76	2.48
27	2.08	1.87	1.64	1.60	1.92	2.28	2.05	2.48	2.98	2.74	2.78	2.43
28	2.04	1.87	1.63	1.60	1.99	2.26	2.05	2.48	2.40	2.76	2.80	2.42
29	2.04		1.60	1.60	1.98	2.20	2.12	2.42	2.36	2.70	2.80	2.48
30	2.06		1.60	1.64	2.02	2.18	2.36	2.48	2.35	2.68	2.86	2.42
31	1.99		1.60		1.99		2.22	2.50		2.74		2.40
Suma	**64.88**	**52.15**	**52.14**	**48.24**	**66.08**	**69.08**	**70.19**	**79.82**	**70.56**	**77.57**	**77.05**	**82.80**
Media mensual	2.09	1.86	1.68	1.61	2.16	2.33	2.26	2.57	2.35	2.50	2.57	2.67
Máxima	2.24	2.10	1.82	1.68	3.15	3.76	2.68	4.44	2.98	2.76	2.86	3.00
Mínima	1.99	1.72	1.60	1.60	1.80	1.84	2.04	1.95	2.24	2.35	2.32	2.40
Amplitud mensual	0.25	0.38	0.22	0.08	1.35	1.92	0.64	2.49	0.74	0.41	0.54	0.60
Normal	1.70	1.47	1.40	1.34	1.48	1.79	1.94	1.87	1.98	2.32	2.53	2.26
Años	**33**	**33**	**33**	**33**	**33**	**33**	**33**	**33**	**33**	**33**	**33**	**33**

RIO NEUQUEN

Nombre del lugar: **PASO DE LOS INDIOS** **Territorio de NEUQUEN**

Hidrómetro Nº 81. Tipo "B". Perteneciente a la Dirección de Meteorología, Geofísica e Hidrología.

Fecha en que inician las observaciones: 17 de marzo de 1903. Hora en que se efectúa la observación: 8.00 horas.

DURANTE EL PERIODO 1903 - 1937

Altura máxima. 7.93 Altura mínima. 1.15

Observada ... 17/7/915 Observada ... 19/3/918

AÑO 1937

Máxima anual .. 6.95 Media anual ... 2.63

Mínima anual .. 1.55 Amplitud anual . 5.40

Días	Enero	Febrero	Marzo	Abril	Mayo	Junio	Julio	Agosto	Septiembre	Octubre	Noviembre	Diciembre
1	2.38	1.90	1.83	1.63	1.97	2.36	2.60	2.85	3.17	2.85	3.47	3.87
2	2.37	1.90	1.80	1.70	3.03	2.32	2.53	2.63	3.10	2.85	3.60	4.00
3	2.37	1.90	1.78	1.68	3.07	2.24	2.52	2.53	2.98	2.85	3.52	4.05
4	2.39	1.85	1.77	1.65	2.40	2.18	2.42	2.48	2.95	2.85	3.48	3.87
5	2.34	1.85	1.77	1.65	2.22	2.18	2.44	2.43	2.87	2.87	3.30	3.76
6	2.31	1.85	1.76	1.62	2.10	2.18	2.42	2.38	2.80	2.97	3.25	3.70
7	2.31	1.83	1.75	1.61	2.08	2.04	2.39	2.35	2.78	3.03	3.10	3.70
8	2.27	1.83	1.75	1.60	2.00	2.04	2.39	2.30	2.77	3.05	3.00	3.71
9	2.25	1.83	1.73	1.60	1.98	2.02	2.93	2.28	2.75	2.98	3.00	3.61
10	2.25	1.85	1.70	1.60	2.05	2.02	3.55	2.18	2.73	2.88	2.90	3.50
11	2.22	1.82	1.68	1.59	2.08	2.00	3.56	2.18	2.70	2.84	2.85	3.40
12	2.21	1.85	1.67	1.62	1.95	1.98	3.17	2.18	2.67	2.82	2.81	3.29
13	2.20	1.85	1.65	1.60	1.93	2.00	3.04	2.18	2.69	2.87	2.80	3.34
14	2.18	1.90	1.65	1.60	1.97	2.63	2.85	2.20	2.67	2.90	2.85	3.33
15	2.15	1.90	1.63	1.60	2.08	2.98	3.24	6.43	2.81	2.94	3.00	3.35
16	2.10	1.90	1.63	1.59	4.31	3.00	3.07	6.95	2.95	2.94	3.05	3.45
17	2.07	1.85	1.63	1.59	4.47	4.05	2.97	6.60	2.87	2.98	3.00	3.61
18	2.00	1.90	1.63	1.59	3.35	5.35	2.86	5.78	2.80	3.05	2.95	3.70
19	1.98	2.34	1.63	1.57	3.13	4.10	2.90	4.80	2.73	3.20	2.88	3.70
20	1.95	2.27	1.61	1.56	2.95	3.65	2.87	4.50	2.73	3.33	3.05	3.44
21	1.95	2.17	1.61	1.55	2.65	3.35	2.85	4.46	2.70	3.38	3.18	3.40
22	2.00	2.21	1.60	1.55	2.58	3.12	2.75	4.32	2.68	3.40	3.18	3.35
23	2.00	2.11	1.60	1.55	2.45	3.82	2.67	4.05	2.68	3.35	3.18	3.35
24	2.20	2.02	1.60	1.60	2.40	4.30	2.58	3.81	2.70	3.30	3.25	3.25
25	2.10	1.98	1.60	1.60	2.38	3.45	2.50	3.48	2.77	3.37	3.30	3.18
26	2.05	1.90	1.60	1.60	2.34	3.12	2.50	3.35	2.93	3.37	3.32	3.18
27	2.07	1.90	1.59	1.60	2.26	2.92	2.45	3.26	3.12	3.32	3.58	3.06
28	2.47	1.85	1.59	1.59	2.26	2.83	2.39	3.15	3.07	3.39	3.76	3.00
29	2.05		1.58	1.58	2.40	2.73	2.40	3.10	2.98	3.57	3.87	2.97
30	1.95		1.58	1.58	2.37	2.63	2.42	3.00	2.90	3.53	3.70	2.90
31	1.90		1.58		2.41		2.84	3.15		3.46		2.90
Suma	**67.04**	**54.31**	**51.58**	**48.05**	**77.62**	**85.59**	**85.07**	**107.34**	**85.04**	**96.49**	**96.18**	**106.92**
Media mensual	2.16	1.94	1.66	1.60	2.50	2.85	2.75	3.46	2.83	3.11	3.21	3.45
Máxima	2.39	2.34	1.83	1.70	4.47	4.30	3.56	6.95	3.17	3.57	3.87	4.05
Mínima	1.90	1.82	1.58	1.55	1.93	1.98	2.39	2.18	2.67	2.82	2.80	2.90
Amplitud mensual	0.49	0.52	0.25	0.15	2.54	2.32	1.17	4.77	0.50	0.75	1.07	1.15
Normal	2.28	1.84	1.67	1.68	2.11	2.47	2.60	2.43	2.49	2.96	3.24	2.87
Años	35	35	35	35	35	35	35	35	35	35	35	35

RIO AGRIO

Nombre del lugar: **LONCOPUE** **Territorio de NEUQUEN**

Hidrómetro Nº 136. Tipo "B". Perteneciente a la Dirección de Meteorología, Geofísica e Hidrología.

Fecha en que inician las observaciones: 25 de septiembre de 1919. Hora en que se efectúa la observación: 8.00 horas.

DURANTE EL PERIODO 1902 - 1937

Altura máxima. 4.90 Observada ... 26/7/922

Altura mínima. 0.57 Observada ... 6/10/937

AÑO 1937

Máxima anual .. 2.90 Mínima anual .. 0.57

Media anual ... 0.98 Amplitud anual . 2.33

Días	Enero	Febrero	Marzo	Abril	Mayo	Junio	Julio	Agosto	Septiembre	Octubre	Noviembre	Diciembre
1	1.30	1.05	1.00	0.90	1.00	0.65	0.60	0.90	1.20	0.60	1.00	0.79
2	1.30	0.99	0.95	0.90	1.00	0.65	0.60	0.75	1.20	0.60	0.85	0.86
3	1.30	0.99	0.95	0.90	0.95	0.60	0.60	0.70	1.10	0.60	0.81	0.84
4	1.30	0.99	0.95	0.90	0.95	0.60	0.60	0.70	1.00	0.60	0.80	0.81
5	1.30	0.98	0.90	0.90	0.90	0.60	0.60	0.70	0.80	0.60	0.79	0.80
6	1.20	0.99	0.90	0.90	0.90	0.60	0.60	0.60	0.80	0.57	0.76	0.82
7	1.15	0.99	0.90	0.90	0.90	0.60	0.60	0.60	0.70	0.57	0.74	0.86
8	1.15	0.99	0.90	0.90	0.90	0.60	0.60	0.65	0.70	0.61	0.74	0.80
9	1.10	0.99	0.90	0.90	1.10	0.60	0.60	0.64	0.70	0.59	0.72	0.77
10	1.10	0.99	0.90	0.90	1.10	0.60	1.00	0.60	0.70	0.58	0.71	0.74
11	1.10	0.99	0.90	0.90	1.10	0.60	1.02	0.60	0.70	0.56	0.70	0.73
12	1.10	0.99	0.90	0.90	1.10	0.60	0.80	0.60	0.60	0.60	0.69	0.75
13	1.10	0.97	0.90	0.90	1.15	0.70	0.80	0.70	0.60	0.61	0.70	0.77
14	1.10	1.10	0.90	0.90	0.63	0.80	1.50	1.15	0.60	0.63	0.72	0.78
15	1.10	1.00	0.90	0.90	0.70	1.13	1.25	2.50	0.60	0.65	0.75	0.76
16	1.10	0.99	0.90	0.90	1.80	1.15	1.50	2.70	0.60	0.66	0.74	0.80
17	1.05	0.99	0.90	0.90	1.90	1.20	1.10	2.50	0.60	0.62	0.73	0.79
18	1.05	1.10	0.90	0.90	1.70	2.00	1.50	1.90	0.70	0.72	0.72	0.80
19	1.05	1.10	0.90	0.90	1.40	1.80	1.00	2.00	0.65	0.80	0.70	0.79
20	1.00	1.10	0.90	0.80	0.80	1.50	1.80	2.90	0.60	0.70	0.72	0.78
21	1.00	1.00	0.90	0.80	0.75	1.10	1.40	2.80	0.60	0.67	0.73	0.77
22	1.00	1.00	0.90	0.80	0.66	1.10	0.95	2.70	0.60	0.70	0.74	0.76
23	1.00	1.00	0.90	0.80	0.60	1.70	0.95	2.20	0.60	0.68	0.75	0.75
24	1.00	1.00	0.90	0.80	0.60	1.40	0.80	1.90	0.60	0.65	0.78	0.75
25	1.15	1.00	0.90	0.80	0.60	1.35	0.80	1.50	0.60	0.65	0.78	0.74
26	1.15	1.00	0.90	0.80	0.60	0.80	0.60	1.40	0.60	0.70	0.79	0.74
27	1.13	1.00	0.90	0.80	0.60	0.70	0.60	1.20	0.60	0.70	0.81	0.74
28	1.30	1.00	0.90	0.80	0.60	0.65	0.80	1.00	0.60	0.70	0.82	0.73
29	1.20		0.90	0.80	1.00	0.60	1.00	1.00	0.60	0.71	0.82	0.74
30	1.15		0.90	0.95	0.80	0.60	1.00	1.10	0.60	0.67	0.80	0.73
31	1.15		0.90		0.70		0.90	1.70		0.65		0.75
Suma	**35.18**	**22.28**	**28.15**	**26.05**	**29.49**	**27.58**	**28.47**	**42.89**	**21.15**	**19.95**	**22.91**	**24.04**
Media mensual	1.13	0.80	0.91	0.87	0.95	0.92	0.92	1.38	0.70	0.64	0.76	0.78
Máxima	1.30	1.10	1.00	0.95	1.90	2.00	1.80	2.90	1.20	0.80	1.00	0.86
Mínima	1.00	0.97	0.90	0.80	0.60	0.60	0.60	0.60	0.60	0.57	0.69	0.73
Amplitud mensual	0.30	0.13	0.10	0.15	1.30	1.40	1.20	2.30	0.60	0.37	0.31	0.13

RIO LIMAY

Nombre del lugar: **NAHUEL HUAPI** **Territorio de NEUQUEN**

Hidrómetro Nº 96. Tipo "B". Perteneciente a la Dirección de Meteorología, Geofísica e Hidrología.

Fecha en que inician las observaciones: 3 de enero de 1902. Hora en que se efectúa la observación: 8.00 horas.

DURANTE EL PERIODO 1902 - 1937

Altura máxima. 6.31 Altura mínima. 0.85

Observada ... 10/8/932 Observada ... 23/4/914

AÑO 1937

Máxima anual .. 5.47 Media anual ... 4.34

Mínima anual .. 3.26 Amplitud anual . 2.21

Días	Enero	Febrero	Marzo	Abril	Mayo	Junio	Julio	Agosto	Septiembre	Octubre	Noviembre	Diciembre
1	5.06	4.47	4.28	4.00	3.35	3.53	5.38	4.96	4.95	4.55	4.00	3.94
2	5.05	4.46	4.32	3.98	3.36	3.58	5.41	4.94	4.92	4.53	4.02	3.97
3	5.01	4.44	4.36	3.94	3.34	3.62	5.37	4.91	4.89	4.51	4.04	3.99
4	4.96	4.42	4.40	3.90	3.32	3.68	5.33	4.89	4.91	4.48	4.02	4.01
5	4.94	4.40	4.41	3.86	3.30	3.72	5.29	4.87	4.89	4.43	4.04	4.05
6	4.92	4.38	4.38	3.83	3.28	3.76	5.25	4.85	4.87	4.41	4.06	4.10
7	4.90	4.37	4.32	3.80	3.27	3.80	5.23	4.84	4.84	4.38	4.07	4.13
8	4.88	4.36	4.29	3.77	3.26	3.84	5.21	4.82	4.90	4.35	4.09	4.16
9	4.85	4.34	4.27	3.73	3.29	3.87	5.25	4.83	4.88	4.32	4.12	4.19
10	4.82	4.32	4.25	3.68	3.31	3.91	5.27	4.84	4.86	4.29	4.10	4.23
11	4.80	4.30	4.24	3.65	3.33	3.96	5.29	4.81	4.84	4.27	4.11	4.26
12	4.78	4.28	4.27	3.62	3.35	4.02	5.27	4.76	4.82	4.25	4.10	4.29
13	4.76	4.26	4.37	3.60	3.32	4.10	5.25	4.71	4.80	4.22	4.07	4.32
14	4.74	4.28	4.39	3.58	3.34	4.20	5.23	4.67	4.78	4.20	4.06	4.34
15	4.72	4.27	4.37	3.56	3.36	4.47	5.25	4.65	4.76	4.18	4.05	4.36
16	4.70	4.25	4.33	3.54	3.41	4.87	5.22	4.75	4.74	4.16	4.03	4.39
17	4.68	4.23	4.30	3.48	3.43	5.22	5.24	5.00	4.72	4.12	4.01	4.41
18	4.66	4.19	4.28	3.42	3.42	5.20	5.21	5.02	4.70	4.10	3.99	4.39
19	4.65	4.20	4.30	3.40	3.41	5.18	5.19	5.04	4.68	4.08	3.97	4.38
20	4.63	4.17	4.28	3.38	3.40	5.19	5.18	5.06	4.66	4.06	3.95	4.36
21	4.62	4.14	4.26	3.36	3.39	5.29	5.16	5.11	4.64	4.04	3.93	4.34
22	4.61	4.12	4.25	3.38	3.38	5.30	5.14	5.14	4.62	4.07	3.92	4.32
23	4.60	4.10	4.20	3.40	3.36	5.40	5.13	5.17	4.72	4.09	3.90	4.31
24	4.59	4.12	4.18	3.39	3.35	5.43	5.12	5.19	4.70	4.12	3.88	4.29
25	4.58	4.18	4.16	3.37	3.36	5.45	5.10	5.15	4.68	4.09	3.86	4.26
26	4.56	4.21	4.14	3.36	3.38	5.47	5.08	5.11	4.65	4.07	3.84	4.24
27	4.54	4.25	4.10	3.34	3.39	5.43	5.06	5.07	4.62	4.05	3.82	4.23
28	4.53	4.26	4.07	3.33	3.41	5.40	5.04	5.08	4.61	4.03	3.87	4.21
29	4.51		4.06	3.31	3.44	5.38	5.03	5.04	4.58	4.01	3.87	4.19
30	4.49		4.04	3.34	3.46	5.36	5.00	5.00	4.57	3.99	3.91	4.17
31	4.48		4.02		3.50		4.98	4.98		3.97		4.15
Suma	**146.63**	**119.77**	**131.80**	**107.30**	**104.27**	**137.63**	**161.16**	**153.26**	**142.80**	**130.42**	**119.70**	**130.98**
Media mensual	4.73	4.28	4.25	3.58	3.36	4.59	5.20	4.94	4.76	4.21	3.99	4.23
Máxima	5.06	4.47	4.41	4.00	3.50	5.47	5.41	5.19	4.95	4.55	4.12	4.41
Mínima	4.48	4.10	4.02	3.31	3.26	3.53	4.98	4.76	4.57	3.97	3.82	3.94
Amplitud mensual	0.58	0.37	0.39	0.69	0.24	1.94	0.43	0.43	0.38	0.58	0.30	0.47
Normal	3.32	2.87	2.51	2.64	2.79	3.24	3.37	3.56	3.37	3.33	3.30	3.54
Años	32	32	32	32	32	32	32	32	32	32	32	32

RIO LIMAY

Nombre del lugar: **PASO LIMAY** **Territorio de NEUQUEN**

Hidrómetro Nº 98. Tipo "A". Perteneciente a la Dirección de Meteorología, Geofísica e Hidrología.

Fecha en que inician las observaciones: 12 de noviembre de 1902. Hora en que se efectúa la observación: 8.00 horas.

DURANTE EL PERIODO 1902 - 1937

Altura máxima. 6.74 Altura mínima. 1.40

Observada ... 28/7/922 Observada ... 6/5/914

AÑO 1937

Máxima anual .. 6.70 Media anual .. 2.93

Mínima anual .. 1.70 Amplitud anual . 5.00

Días	Enero	Febrero	Marzo	Abril	Mayo	Junio	Julio	Agosto	Septiembre	Octubre	Noviembre	Diciembre
1	3.00	2.55	2.19	1.96	1.74	3.26	3.76	3.69	3.81	3.14	3.04	3.23
2	2.97	2.52	2.18	1.94	1.76	3.30	3.71	3.47	3.74	3.13	3.01	3.24
3	2.95	2.47	2.18	1.93	1.73	3.32	3.66	3.33	3.74	3.10	3.00	3.27
4	2.94	2.44	2.15	1.93	1.71	3.25	3.60	3.51	3.71	3.07	3.00	3.26
5	2.91	2.40	2.13	1.91	1.82	3.21	3.53	3.50	3.70	3.05	2.97	3.22
6	2.90	2.36	2.12	1.91	1.80	3.16	3.52	3.21	3.62	3.03	2.95	3.20
7	2.86	2.31	2.10	1.90	1.78	3.14	3.50	3.19	3.55	3.00	3.02	3.21
8	2.83	2.24	2.10	1.88	1.91	3.14	3.55	3.15	3.47	2.97	3.04	3.23
9	2.81	2.23	2.09	1.88	2.00	3.12	3.60	3.16	3.40	2.95	3.07	3.23
10	2.80	2.23	2.07	1.87	2.14	3.07	3.74	3.10	3.36	2.95	3.05	3.21
11	2.78	2.21	2.07	1.85	2.20	3.07	3.66	3.05	3.41	2.93	3.00	3.16
12	2.75	2.20	2.06	1.85	2.23	3.04	3.66	2.74	3.38	2.92	2.97	3.12
13	2.73	2.20	2.04	1.83	2.26	3.92	3.62	2.60	3.35	2.90	2.95	3.07
14	2.71	2.17	2.04	1.82	2.33	5.03	3.60	2.55	3.30	2.90	2.93	3.03
15	2.70	2.14	2.03	1.82	2.42	5.37	3.56	3.25	3.26	2.91	2.93	3.00
16	2.70	2.12	2.01	1.81	2.45	5.44	3.46	6.00	3.23	2.93	2.91	3.00
17	2.67	2.08	2.00	1.80	2.93	5.46	3.42	6.70	3.17	2.93	2.90	2.97
18	2.65	2.10	1.97	1.78	2.90	5.36	3.40	5.50	3.12	2.97	2.87	2.95
19	2.64	2.10	1.96	1.80	2.85	4.95	3.39	5.06	3.10	3.01	2.85	2.94
20	2.62	2.13	1.96	1.80	2.75	4.32	3.35	5.00	3.06	3.02	2.85	2.94
21	2.60	2.11	1.98	1.84	2.72	4.15	3.32	4.88	3.01	3.03	2.97	2.93
22	2.60	2.15	1.98	1.85	2.70	3.96	3.29	4.90	3.00	3.06	3.06	2.91
23	2.63	2.18	2.04	1.83	2.70	4.84	3.45	4.85	3.00	3.12	3.07	2.90
24	2.61	2.16	2.06	1.81	2.73	4.72	3.44	4.66	3.03	3.12	3.07	2.90
25	2.61	2.23	2.06	1.80	2.77	4.40	3.42	4.50	3.05	3.10	3.10	2.91
26	2.57	2.22	2.03	1.79	2.80	4.23	3.40	4.21	3.07	3.07	3.07	2.91
27	2.56	2.20	2.01	1.75	2.81	4.10	3.28	4.15	3.12	3.05	3.14	2.88
28	2.60	2.20	2.01	1.73	2.95	4.02	3.32	4.07	3.15	3.04	3.15	2.86
29	2.57		2.00	1.70	3.14	3.95	3.27	4.02	3.16	3.07	3.17	2.85
30	2.55		2.00	1.70	3.17	3.87	3.25	3.96	3.14	3.10	3.20	2.83
31	2.55		1.98		3.23		3.44	3.85		3.10		2.82
Suma	**84.37**	**62.65**	**63.60**	**55.07**	**75.43**	**120.17**	**108.17**	**123.81**	**99.21**	**93.67**	**90.31**	**94.18**
Media mensual	2.71	2.24	2.05	1.84	2.43	4.01	3.49	3.67	3.31	3.02	3.01	3.04
Máxima	3.00	2.55	2.19	1.96	3.23	5.46	3.76	6.70	3.81	3.14	3.20	3.27
Mínima	2.55	2.08	1.96	1.70	1.71	3.04	3.25	2.55	3.00	2.90	2.85	2.82
Amplitud mensual	0.45	0.57	0.23	0.26	1.52	1.80	0.51	4.15	0.81	0.24	0.35	0.45
Normal	2.63	2.18	1.98	2.05	2.62	3.12	3.36	3.26	3.14	3.92	3.43	2.87
Años	35	35	35	35	35	35	35	35	35	35	35	35

LAGO NAHUEL HUAPI

Nombre del lugar: **BARILOCHE** **Territorio de RIO NEGRO**

Hidrómetro Nº 97. Tipo "B". Perteneciente a la Dirección de Meteorología, Geofísica e Hidrología.

Fecha en que inician las observaciones: 29 de junio de 1905. Hora en que se efectúa la observación: 8.00 horas.

DURANTE EL PERIODO 1905 - 1937

Altura máxima. 4.05 Observada ... 4/7/915

Altura mínima. 0.90 Observada ... 23/4/914

AÑO 1937

Máxima anual .. 3.10 Media anual ... 2.25

Mínima anual .. 1.55 Amplitud anual . 1.55

Días	Enero	Febrero	Marzo	Abril	Mayo	Junio	Julio	Agosto	Septiembre	Octubre	Noviembre	Diciembre
1	2.85	2.27	2.03	1.89	1.58	1.87	3.08	2.77	2.65	2.26	2.11	2.23
2	2.83	2.25	2.02	1.88	1.56	1.87	3.02	2.75	2.64	2.27	2.11	2.24
3	2.83	2.23	2.06	1.87	1.55	1.89	2.96	2.74	2.67	2.22	2.11	2.23
4	2.80	2.20	2.07	1.84	1.55	1.89	2.95	2.75	2.65	2.22	2.12	2.23
5	2.79	2.20	2.17	1.83	1.57	1.90	2.95	2.67	2.62	2.20	2.13	2.23
6	2.78	2.18	2.14	1.82	1.57	1.89	2.90	2.69	2.59	2.18	2.10	2.27
7	2.75	2.14	2.14	1.81	1.55	1.89	2.91	2.66	2.57	2.17	2.10	2.28
8	2.75	2.14	2.14	1.80	1.58	1.91	2.89	2.64	2.57	2.17	2.10	2.27
9	2.71	2.00	2.14	1.77	1.60	1.91	2.98	2.62	2.55	2.15	2.10	2.27
10	2.70	1.97	2.13	1.75	1.62	1.92	2.97	2.59	2.54	2.14	2.09	2.27
11	2.70	1.97	2.14	1.73	1.64	1.93	2.97	2.57	2.52	2.12	2.08	2.26
12	2.70	1.96	2.18	1.70	1.67	1.92	2.95	2.54	2.50	2.12	2.05	2.24
13	2.63	1.97	2.18	1.71	1.70	2.24	2.94	2.54	2.43	2.10	2.07	2.24
14	2.60	1.95	2.15	1.69	1.68	2.38	2.97	2.54	2.47	2.09	2.07	2.24
15	2.59	1.94	2.14	1.67	1.70	2.63	2.97	2.55	2.45	2.09	2.06	2.24
16	2.59	1.95	2.13	1.65	1.70	2.77	2.97	2.64	2.43	2.07	2.06	2.25
17	2.59	1.92	2.12	1.63	1.70	2.86	2.93	2.73	2.42	2.07	2.04	2.26
18	2.54	1.94	2.12	1.64	1.69	2.88	2.93	2.75	2.41	2.08	2.04	2.25
19	2.51	1.92	2.12	1.66	1.67	2.95	2.94	2.76	2.37	2.09	2.04	2.25
20	2.48	1.90	2.10	1.61	1.66	2.97	2.94	2.81	2.37	2.10	2.06	2.25
21	2.47	1.92	2.07	1.64	1.65	2.97	2.93	2.80	2.36	2.09	2.07	2.24
22	2.45	1.90	2.06	1.62	1.66	3.06	2.88	2.79	2.34	2.10	2.10	2.24
23	2.44	1.92	2.05	1.60	1.64	3.09	2.88	2.79	2.32	2.10	2.12	2.24
24	2.44	2.02	2.04	1.60	1.65	3.10	2.84	2.80	2.31	2.12	2.12	2.24
25	2.44	2.02	2.01	1.58	1.67	3.09	2.82	2.77	2.30	2.10	2.13	2.24
26	2.40	2.02	2.00	1.57	1.67	3.08	2.81	2.77	2.30	2.11	2.15	2.22
27	2.40	2.03	1.98	1.56	1.67	3.08	2.80	2.74	2.31	2.09	2.16	2.21
28	2.38	2.02	1.97	1.56	1.73	3.08	2.76	2.74	2.30	2.11	2.17	2.20
29	2.38		1.95	1.57	1.76	3.08	2.76	2.74	2.27	2.11	2.16	2.18
30	2.36		1.93	1.58	1.79	3.05	2.77	2.72	2.26	2.11	2.18	2.19
31	2.34		1.92		1.85		2.76	2.62		2.11		2.18
Suma	**80.22**	**56.85**	**64.40**	**50.83**	**51.35**	**75.15**	**90.13**	**83.51**	**73.49**	**66.06**	**63.00**	**69.38**
Media mensual	2.59	2.03	2.08	1.69	1.66	2.51	2.91	2.70	2.45	2.13	2.10	2.24
Máxima	2.85	2.27	2.18	1.89	1.85	3.10	3.08	2.81	2.67	2.27	2.18	2.28
Mínima	2.34	1.90	1.92	1.56	1.55	1.87	2.76	2.54	2.26	2.07	2.04	2.18
Amplitud mensual	0.51	0.37	0.26	0.33	0.30	1.23	0.32	0.27	0.41	0.20	0.14	0.10
Normal	2.36	1.94	1.67	1.56	1.68	2.20	2.45	2.47	2.25	2.17	2.26	2.40
Años	11	11	11	11	11	11	11	11	11	11	11	11

LAGO ALUMINE

Nombre del lugar: **ALUMINE** **Territorio de NEUQUEN**

Hidrómetro Nº 87. Tipo "A". Perteneciente a la Dirección de Meteorología, Geofísica e Hidrología.

Fecha en que inician las observaciones: 11 de febrero de 1903. Hora en que se efectúa la observación: 8.00 horas.

DURANTE EL PERIODO 1908 - 1937

Altura máxima. 3.45 Altura mínima. 1.49

Observada ... 23/7/904 Observada ... 9/1/929

AÑO 1937

Máxima anual .. 3.18 Media anual ... 2.22

Mínima anual .. 1.66 Amplitud anual . 1.52

Días	Enero	Febrero	Marzo	Abril	Mayo	Junio	Julio	Agosto	Septiembre	Octubre	Noviembre	Diciembre
1	2.34	1.92	1.87	1.71	1.73	2.23	2.48	2.31	3.00	2.38	2.53	2.28
2	2.33	1.91	1.86	1.70	1.74	2.24	2.42	2.30	2.92	2.37	2.52	2.28
3	2.31	1.91	1.85	1.69	1.75	2.26	2.46	2.28	2.85	2.36	2.52	2.27
4	2.29	1.90	1.84	1.69	1.76	2.25	2.45	2.27	2.83	2.36	2.51	2.27
5	2.28	1.89	1.83	1.68	1.77	2.25	2.43	2.26	2.80	2.37	2.50	2.26
6	2.27	1.89	1.83	1.68	1.79	2.26	2.41	2.25	2.78	2.37	2.50	2.26
7	2.25	1.88	1.82	1.68	1.80	2.26	2.40	2.24	2.75	2.38	2.49	2.25
8	2.23	1.88	1.82	1.68	1.80	2.27	2.41	2.23	2.74	2.38	2.48	2.25
9	2.21	1.87	1.81	1.67	1.81	2.27	2.42	2.21	2.72	2.38	2.47	2.24
10	2.19	1.87	1.80	1.67	1.82	2.29	2.44	2.20	2.70	2.38	2.45	2.23
11	2.16	1.88	1.79	1.67	1.83	2.30	2.45	2.22	2.67	2.39	2.44	2.23
12	2.14	1.88	1.78	1.66	1.84	2.34	2.45	2.23	2.64	2.39	2.43	2.22
13	2.12	1.89	1.77	1.66	1.87	2.38	2.46	2.27	2.60	2.40	2.41	2.22
14	2.10	1.89	1.76	1.66	1.90	2.49	2.46	2.34	2.58	2.40	2.40	2.21
15	2.09	1.89	1.75	1.66	1.95	2.60	2.47	2.40	2.56	2.41	2.38	2.20
16	2.07	1.90	1.74	1.66	2.00	2.68	2.47	2.54	2.54	2.42	2.37	2.17
17	2.05	1.90	1.74	1.66	2.03	2.76	2.47	2.85	2.52	2.43	2.35	2.17
18	2.04	1.91	1.74	1.66	2.05	2.75	2.48	3.17	2.50	2.45	2.34	2.16
19	2.03	1.91	1.75	1.66	2.07	2.75	2.48	3.17	2.48	2.47	2.32	2.15
20	2.02	1.90	1.75	1.66	2.09	2.74	2.47	3.18	2.46	2.49	2.30	2.14
21	2.01	1.90	1.75	1.66	2.11	2.74	2.46	3.18	2.44	2.50	2.30	2.12
22	2.00	1.89	1.75	1.66	2.12	2.73	2.45	3.17	2.42	2.50	2.29	2.11
23	1.99	1.89	1.76	1.67	2.12	2.72	2.44	3.16	2.40	2.51	2.29	2.10
24	1.98	1.89	1.76	1.67	2.13	2.71	2.43	3.15	2.44	2.51	2.30	2.09
25	1.97	1.90	1.75	1.68	2.15	2.69	2.41	3.13	2.48	2.52	2.30	2.09
26	1.95	1.90	1.75	1.69	2.16	2.67	2.40	3.10	2.46	2.52	2.29	2.08
27	1.94	1.90	1.74	1.70	2.17	2.66	2.38	3.09	2.45	2.53	2.29	2.08
28	1.93	1.90	1.74	1.70	2.18	2.65	2.36	3.08	2.43	2.53	2.29	2.07
29	1.93		1.73	1.71	2.19	2.64	2.35	3.07	2.40	2.53	2.29	2.07
30	1.92		1.72	1.72	2.20	2.63	2.34	3.05	2.39	2.53	2.29	2.06
31	1.92		1.71		2.21		2.33	3.04		2.53		2.06
Suma	**65.06**	**53.04**	**55.06**	**50.32**	**61.14**	**75.21**	**75.33**	**83.14**	**77.95**	**75.69**	**71.64**	**67.39**
Media mensual	2.10	1.89	1.78	1.67	1.97	2.51	2.43	2.68	2.59	2.44	2.39	2.17
Máxima	2.34	1.92	1.87	1.72	2.21	2.76	2.48	3.18	3.00	2.53	2.53	2.28
Mínima	1.92	1.87	1.71	1.66	1.73	2.23	2.33	2.20	2.39	2.36	2.29	2.06
Amplitud mensual	0.42	0.05	0.16	0.06	0.48	0.53	0.15	0.98	0.61	0.17	0.24	0.22
Normal	2.00	1.75	1.66	1.67	1.90	2.16	2.27	2.21	2.18	2.45	2.64	2.40
Años	34	34	34	34	34	34	34	34	34	34	34	34

LAGO FILOHUAHUM

Nombre del lugar: **FILOHUAHUM** **Territorio de NEUQUEN**

Hidrómetro Nº 93. Tipo "A". Perteneciente a la Dirección de Meteorología, Geofísica e Hidrología.

Fecha en que inician las observaciones: 4 de enero de 1903. Hora en que se efectúa la observación: 8.00 horas.

DURANTE EL PERIODO 1903 - 1937

Altura máxima. 3.25 Altura mínima. 1.01

Observada ... 9/6/906 Observada ... 10/3/914

AÑO 1937

Máxima anual .. 2.58 Media anual ... 1.85

Mínima anual .. 1.40 Amplitud anual . 1.18

Días	Enero	Febrero	Marzo	Abril	Mayo	Junio	Julio	Agosto	Septiembre	Octubre	Noviembre	Diciembre
1	2.00	1.70	1.80	1.52	1.45	1.77	2.57	2.00	1.90	1.72	1.92	1.89
2	1.99	1.69	1.79	1.51	1.47	1.81	2.55	2.03	1.91	1.73	1.91	1.90
3	1.99	1.68	1.78	1.51	1.48	1.83	2.53	2.03	1.92	1.74	1.90	1.91
4	1.98	1.68	1.77	1.50	1.49	1.85	2.52	2.02	1.95	1.75	1.90	1.92
5	1.97	1.67	1.76	1.49	1.50	1.86	2.49	2.00	1.96	1.76	1.89	1.93
6	1.96	1.66	1.75	1.48	1.51	1.88	2.46	2.00	1.95	1.78	1.88	1.95
7	1.95	1.65	1.74	1.47	1.52	1.91	2.46	1.99	1.93	1.79	1.88	1.96
8	1.94	1.66	1.73	1.47	1.53	1.94	2.44	1.98	1.92	1.80	1.87	1.97
9	1.93	1.67	1.72	1.46	1.54	1.96	2.43	1.97	1.91	1.81	1.87	1.98
10	1.92	1.69	1.71	1.45	1.55	1.98	2.42	1.96	1.90	1.82	1.86	1.99
11	1.91	1.70	1.71	1.45	1.56	2.00	2.41	1.95	1.89	1.83	1.86	2.00
12	1.89	1.71	1.70	1.44	1.57	2.02	2.39	1.95	1.89	1.84	1.85	2.00
13	1.88	1.72	1.69	1.44	1.57	1.96	2.38	1.96	1.88	1.85	1.84	1.99
14	1.87	1.73	1.68	1.43	1.58	2.08	2.36	1.97	1.87	1.86	1.83	1.99
15	1.87	1.74	1.67	1.43	1.59	2.12	2.35	1.97	1.86	1.88	1.82	1.98
16	1.86	1.75	1.66	1.42	1.60	2.15	2.34	1.98	1.85	1.89	1.81	1.97
17	1.85	1.76	1.65	1.41	1.61	2.17	2.33	1.99	1.84	1.90	1.80	1.96
18	1.85	1.75	1.65	1.40	1.62	2.19	2.31	2.00	1.83	1.91	1.80	1.95
19	1.84	1.74	1.64	1.40	1.63	2.21	2.28	2.00	1.82	1.93	1.79	1.94
20	1.83	1.74	1.63	1.41	1.64	2.24	2.27	2.01	1.81	1.94	1.78	1.93
21	1.82	1.73	1.62	1.42	1.65	2.28	2.25	2.03	1.80	1.95	1.77	1.92
22	1.81	1.75	1.61	1.42	1.65	2.31	2.23	2.00	1.78	1.96	1.78	1.92
23	1.80	1.77	1.60	1.43	1.67	2.36	2.22	2.03	1.77	1.98	1.78	1.91
24	1.79	1.78	1.59	1.44	1.68	2.39	2.21	2.02	1.76	1.99	1.79	1.90
25	1.78	1.79	1.58	1.45	1.69	2.42	2.20	2.00	1.75	1.98	1.80	1.89
26	1.76	1.80	1.57	1.44	1.70	2.45	2.18	2.01	1.75	1.97	1.81	1.88
27	1.75	1.81	1.57	1.43	1.70	2.46	2.16	2.00	1.74	1.96	1.82	1.87
28	1.74	1.80	1.56	1.42	1.71	2.51	2.14	1.98	1.73	1.95	1.83	1.86
29	1.73		1.55	1.43	1.72	2.55	2.12	1.97	1.72	1.94	1.84	1.84
30	1.72		1.54	1.44	1.73	2.58	2.10	1.95	1.71	1.93	1.85	1.82
31	1.71		1.53		1.74		2.08	1.94		1.93		1.80
Suma	**57.69**	**48.32**	**51.55**	**43.41**	**49.66**	**64.24**	**72.18**	**61.69**	**55.30**	**58.70**	**55.13**	**59.72**
Media mensual	1.86	1.73	1.66	1.45	1.60	2.14	2.33	1.99	1.84	1.87	1.84	1.93
Máxima	2.00	1.81	1.80	1.52	1.74	2.58	2.57	2.03	1.96	1.99	1.92	2.00
Mínima	1.71	1.65	1.53	1.40	1.45	1.77	2.08	1.94	1.71	1.72	1.77	1.80
Amplitud mensual	0.29	0.18	0.27	0.12	0.29	0.81	0.49	0.09	0.25	0.27	0.15	0.20

LAGO LOLOG

Nombre del lugar: **LOLOG** **Territorio de NEUQUEN**

Hidrómetro Nº 91. Tipo "A". Perteneciente a la Dirección de Meteorología, Geofísica e Hidrología.

Fecha en que inician las observaciones: 13 de enero de 1903. Hora en que se efectúa la observación: 8.00 horas.

DURANTE EL PERIODO 1903 - 1937

Altura máxima. 3.07 Observada ... 27/8/937

Altura mínima. 1.16 Observada ... 1/3/913

AÑO 1937

Máxima anual .. 3.07 Media anual ... 2.05

Mínima anual .. 1.44 Amplitud anual . 1.63

Días	Enero	Febrero	Marzo	Abril	Mayo	Junio	Julio	Agosto	Septiembre	Octubre	Noviembre	Diciembre
1	1.83	1.69	1.52	1.52	1.57	2.14	2.72	2.43	2.93	2.67	2.00	1.64
2	1.83	1.69	1.52	1.52	1.57	2.17	2.73	2.43	2.93	2.65	2.00	1.65
3	1.81	1.68	1.53	1.52	1.59	2.21	2.73	2.40	2.91	2.61	2.01	1.65
4	1.80	1.67	1.54	1.51	1.61	2.26	2.72	2.38	2.90	2.58	2.00	1.65
5	1.80	1.67	1.54	1.51	1.63	2.33	2.72	2.35	2.90	2.55	2.00	1.64
6	1.80	1.67	1.54	1.50	1.67	2.35	2.74	2.28	2.91	2.55	1.99	1.65
7	1.80	1.66	1.53	1.50	1.70	2.37	2.73	2.20	2.92	2.54	1.99	166
8	1.79	1.67	1.53	1.50	1.72	2.37	2.73	2.17	2.92	2.50	2.00	1.65
9	1.79	1.67	1.53	1.50	1.75	2.36	2.72	2.15	2.92	2.46	2.00	1.67
10	1.79	1.65	1.54	1.49	1.75	2.38	2.70	2.15	2.90	2.42	1.98	1.68
11	1.78	1.62	1.54	1.49	1.75	2.38	2.69	2.16	2.88	2.38	1.99	1.69
12	1.77	1.61	1.54	1.47	1.74	2.39	2.69	2.17	2.83	2.33	1.97	1.68
13	1.77	1.61	1.55	1.46	1.77	2.38	2.69	2.19	2.80	2.31	1.94	1.67
14	1.77	1.60	1.55	1.46	1.79	2.44	2.66	2.17	2.83	2.28	1.92	1.69
15	1.78	1.60	1.55	1.45	1.82	2.50	2.64	2.15	2.85	2.28	1.91	1.70
16	1.77	1.60	1.56	1.44	1.86	2.57	2.64	2.14	2.84	2.27	1.90	1.70
17	1.77	1.58	1.55	1.45	1.87	2.65	2.59	2.20	2.84	2.25	1.90	1.70
18	1.77	1.57	1.55	1.46	1.89	2.68	2.57	2.31	2.83	2.23	1.91	1.71
19	1.76	1.58	1.55	1.46	1.93	2.72	2.53	2.45	2.81	2.20	1.93	1.70
20	1.77	1.59	1.55	1.46	1.97	2.75	2.49	2.58	2.79	2.20	1.91	1.71
21	1.77	1.59	1.55	1.47	2.00	2.77	2.45	2.69	2.76	2.19	1.88	1.72
22	1.78	1.59	1.55	1.46	2.03	2.76	2.41	2.80	2.70	2.16	1.85	1.70
23	1.76	1.60	1.56	1.48	2.06	2.73	2.39	2.88	2.67	2.12	1.82	1.69
24	1.74	1.60	1.56	1.49	2.06	2.70	2.37	2.93	2.65	2.09	1.80	1.70
25	1.75	1.58	1.56	1.50	2.05	2.68	2.39	2.99	2.65	2.07	1.77	1.72
26	1.74	1.55	1.55	1.53	2.07	2.68	2.42	3.05	2.67	2.07	1.75	1.73
27	1.73	1.53	1.54	1.55	2.08	2.69	2.45	3.07	2.67	2.05	1.72	1.74
28	1.71	1.52	1.54	1.56	2.09	2.70	2.45	3.00	2.66	2.05	1.70	1.75
29	1.70		1.53	1.56	2.11	2.73	2.46	3.00	2.66	2.03	1.66	1.75
30	1.70		1.53	1.57	2.14	2.72	2.44	2.98	2.67	2.02	1.64	1.76
31	1.69		1.52		2.14		2.43	2.93		2.00		1.77
Suma	**54.82**	**45.24**	**47.80**	**44.84**	**57.78**	**75.56**	**80.07**	**77.78**	**84.20**	**71.11**	**56.84**	**52.52**
Media mensual	1.77	1.61	1.54	1.49	1.86	2.52	2.58	2.51	2.81	2.29	1.89	1.69
Máxima	1.83	1.69	1.56	1.57	2.14	2.77	2.74	3.07	2.93	2.67	2.01	1.77
Mínima	1.69	1.52	1.52	1.44	1.57	2.14	2.37	2.14	2.65	2.00	1.64	1.64
Amplitud mensual	0.14	0.17	0.04	0.13	0.57	0.63	0.37	0.93	0.28	0.67	0.37	0.13
Normal	1.74	1.53	1.44	1.52	1.82	2.14	2.25	2.12	2.07	2.05	2.05	1.96
Años	34	35	35	35	35	35	35	35	35	35	35	35

LAGO HUECHULAFQUEN

Nombre del lugar: **HUECHULAFQUEN** **Territorio de NEUQUEN**

Hidrómetro Nº 90. Tipo "A". Perteneciente a la Dirección de Meteorología, Geofísica e Hidrología.

Fecha en que inician las observaciones: 21 de enero de 1903. Hora en que se efectúa la observación: 8.00 horas.

DURANTE EL PERIODO 1903 - 1937

Altura máxima. 3.70 Altura mínima. 1.27

Observada ... 29/7/911 Observada ... 23/3/919

AÑO 1937

Máxima anual .. 3.35 Media anual ... 2.08

Mínima anual .. 1.48 Amplitud anual . 1.87

Días	Enero	Febrero	Marzo	Abril	Mayo	Junio	Julio	Agosto	Septiembre	Octubre	Noviembre	Diciembre
1	1.33	0.93	0.97	0.85		1.32	1.50	1.21	1.48	1.06	1.07	1.14
2	1.31	0.91	0.98	0.84		1.34	1.45	1.20	1.44	1.05	1.07	1.15
3	1.30	0.90	0.96	0.82		1.34	1.41	1.20	1.41	1.04	1.08	1.16
4	1.28	0.90	0.96	0.83		1.36	1.37	1.22	1.36	1.04	1.09	1.17
5	1.27	0.90	0.95	0.85		1.36	1.34	1.20	1.33	1.04	1.10	1.19
6	1.25	0.89	0.94	0.84		1.37	1.34	1.18	1.29	1.04	1.11	1.20
7	1.25	0.88	0.93	0.83		1.37	1.34	1.17	1.25	1.04	1.11	1.21
8	1.23	0.87	0.93	0.82		1.38	1.36	1.15	1.24	1.03	1.11	1.20
9	1.21	0.85	0.93	0.80		1.40	1.37	1.14	1.23	1.03	1.12	1.19
10	1.20	0.85	0.92	0.81		1.42	1.37	1.13	1.20	1.03	1.12	1.17
11	1.20	0.87	0.91	0.82		1.44	1.35	1.12	1.19	1.03	1.11	1.16
12	1.19	0.89	0.90	0.83		1.45	1.33	1.12	1.18	1.03	1.11	1.15
13	1.17	0.90	0.89	0.82		1.47	1.33	1.14	1.17	1.03	1.10	1.14
14	1.13	0.91	0.89	0.82		1.49	1.34	1.18	1.16	1.02	1.09	1.13
15	1.10	0.93	0.89	0.82		1.49	1.34	1.21	1.15	1.02	1.10	1.13
16	1.09	0.95	0.89	0.83		1.52	1.34	1.28	1.14	1.02	1.09	1.12
17	1.07	0.96	0.88	0.83		1.55	1.34	1.34	1.13	1.02	1.08	1.12
18	1.05	0.98	0.89	0.84		1.60	1.36	1.42	1.12	1.02	1.06	1.12
19	1.04	1.00	0.90	0.85		1.64	1.40	1.49	1.12	1.02	1.06	1.13
20	1.03	1.05	0.92	0.86		1.67	1.37	1.56	1.11	1.01	1.05	1.13
21	1.02	0.99	0.93	0.86		1.70	1.35	1.60	1.10	1.02	1.07	1.12
22	1.01	0.97	0.92	0.86		1.74	1.31	1.64	1.10	1.02	1.08	1.12
23	0.99	0.98	0.91	0.87		1.72	1.28	1.70	1.09	1.03	1.09	1.12
24	0.98	0.99	0.90	0.87		1.69	1.25	1.75	1.09	1.04	1.10	1.12
25	0.97	0.98	0.89	0.87		1.67	1.24	1.73	1.09	1.04	1.11	1.11
26	0.96	0.97	0.89	0.88		1.65	1.24	1.69	1.08	1.04	1.10	1.10
27	0.95	0.96	0.88	0.87		1.62	1.21	1.65	1.08	1.05	1.10	1.09
28	0.95	0.98	0.87	0.88		1.59	1.20	1.62	1.07	1.06	1.11	1.08
29	0.94		0.86	0.88		1.57	1.19	1.59	1.07	1.07	1.12	1.07
30	0.93		0.85	0.87		1.53	1.20	1.57	1.06	1.07	1.13	1.06
31	0.93		0.85			1.00	1.20	1.51		1.06		1.05
Suma	**34.43**	**26.14**	**28.18**	**25.32**		**45.46**	**41.02**	**42.71**	**35.53**	**32.12**	**32.84**	**35.15**
Media mensual	1.11	0.93	0.91	0.84		1.52	1.32	1.38	1.18	1.04	1.09	1.13
Máxima	1.33	1.05	0.98	0.88		1.74	1.50	1.75	1.48	1.07	1.13	1.21
Mínima	0.93	0.85	0.83	0.80		1.32	1.19	1.12	1.06	1.01	1.05	1.05
Amplitud mensual	0.40	0.20	0.15	0.08		0.42	0.31	0.63	0.42	0.06	0.08	0.16
Normal	1.82	1.60	1.54	1.64		1.12	2.16	2.02	1.96	2.02	2.11	2.06
Años	**34**	**34**	**34**	**34**		**33**	**33**	**33**	**33**	**34**	**34**	**33**

LAGO QUILLEN

Nombre del lugar: **QUILLEN** **Territorio de NEUQUEN**

Hidrómetro Nº 88. Tipo "A". Perteneciente a la Dirección de Meteorología, Geofísica e Hidrología.

Fecha en que inician las observaciones: 4 de febrero de 1903. Hora en que se efectúa la observación: 8.00 horas.

DURANTE EL PERIODO 1903 - 1937

Altura máxima. 3.87 Altura mínima. 1.36

Observada ... 26/7/918 Observada ... 4/2/937

AÑO 1937

Máxima anual .. 2.87 Media anual ... 1.64

Mínima anual .. 1.36 Amplitud anual . 1.51

Días	Enero	Febrero	Marzo	Abril	Mayo	Junio	Julio	Agosto	Septiembre	Octubre	Noviembre	Diciembre
1	1.66	1.37	1.42	1.40	1.43	1.85	1.81	1.67	1.75	1.65	1.63	1.65
2	1.65	1.37	1.42	1.40	1.43	1.85	1.76	1.67	1.74	1.65	1.63	1.65
3	1.63	1.37	1.42	1.39	1.43	1.85	1.74	1.67	1.72	1.65	1.63	1.65
4	1.60	1.36	1.42	1.38	1.45	1.85	1.71	1.64	1.72	1.65	1.63	1.65
5	1.59	1.36	1.42	1.38	1.48	1.87	1.70	1.64	1.72	1.65	1.64	1.65
6	1.58	1.36	1.42	1.38	1.47	1.85	1.69	1.64	1.70	1.65	1.64	1.66
7	1.57	1.38	1.42	1.38	1.48	1.84	1.75	1.63	1.69	1.65	1.64	1.66
8	1.56	1.38	1.42	1.37	1.50	1.80	1.84	1.61	1.68	1.62	1.64	1.66
9	1.56	1.37	1.42	1.37	1.50	1.75	1.84	1.61	1.68	1.62	1.64	1.66
10	1.55	1.41	1.42	1.37	1.58	1.75	1.84	1.61	1.68	1.62	1.62	1.66
11	1.53	1.41	1.42	1.36	1.60	1.76	1.84	1.58	1.67	1.62	1.62	1.66
12	1.51	1.42	1.42	1.36	1.70	1.88	1.85	1.64	1.67	1.62	1.62	1.60
13	1.49	1.42	1.42	1.36	1.70	2.23	1.88	1.70	1.67	1.62	1.62	1.60
14	1.48	1.41	1.42	1.36	1.75	2.31	1.86	1.85	1.63	1.62	1.65	1.60
15	1.47	1.40	1.42	1.36	1.80	2.45	1.85	2.01	1.63	1.62	1.65	1.60
16	1.46	1.42	1.41	1.36	1.84	2.48	1.85	2.87	1.63	1.62	1.65	1.60
17	1.46	1.44	1.41	1.36	1.92	2.44	1.85	2.62	1.63	1.62	1.65	1.60
18	1.45	1.46	1.41	1.36	1.92	2.39	1.84	2.55	1.62	1.62	1.65	1.60
19	1.45	1.46	1.43	1.36	1.90	2.35	1.84	2.50	1.62	1.62	1.66	1.54
20	1.44	1.44	1.42	1.36	1.88	2.22	1.82	2.48	1.62	1.62	1.66	1.54
21	1.44	1.44	1.42	1.38	1.88	2.20	1.80	2.43	1.62	1.62	1.66	1.54
22	1.43	1.43	1.41	1.37	1.85	2.18	1.77	2.40	1.63	1.62	1.66	1.54
23	1.43	1.43	1.41	1.37	1.82	2.17	1.74	2.32	1.63	1.59	1.64	1.52
24	1.42	1.43	1.42	1.36	1.80	2.17	1.71	2.25	1.63	1.59	1.64	1.52
25	1.42	1.42	1.42	1.36	1.77	2.04	1.68	2.15	1.63	1.59	1.64	1.52
26	1.41	1.47	1.40	1.36	1.75	1.98	1.68	2.07	1.64	1.59	1.64	1.52
27	1.41	1.45	1.41	1.36	1.78	1.95	1.67	1.98	1.64	1.59	1.64	1.52
28	1.40	1.42	1.41	1.36	1.78	1.90	1.66	1.92	1.64	1.63	1.64	1.52
29	1.40		1.42	1.40	1.80	1.85	1.68	1.87	1.64	1.63	1.65	1.52
30	1.39		1.43	1.43	1.83	1.81	1.68	1.84	1.64	1.63	1.65	1.52
31	1.38		1.41		1.83		1.67	1.80		1.63		1.48
Suma	**46.22**	**39.50**	**43.94**	**41.17**	**52.65**	**61.02**	**54.90**	**61.22**	**49.81**	**50.32**	**49.23**	**49.21**
Media mensual	1.49	1.41	1.42	1.37	1.70	2.03	1.77	1.97	1.66	1.62	1.64	1.59
Máxima	1.66	1.47	1.43	1.43	1.92	2.48	1.88	2.87	1.75	1.65	1.66	1.66
Mínima	1.38	1.36	1.40	1.36	1.43	1.75	1.66	1.58	1.62	1.59	1.62	1.48
Amplitud mensual	0.28	0.11	0.03	0.07	0.49	0.73	0.22	1.29	0.13	0.06	0.04	0.18

LAGO MELIQUINA

Nombre del lugar: **MELIQUINA** **Territorio de NEUQUEN**

Hidrómetro Nº 92. Tipo "A". Perteenciente a la Dirección de Meteorología, Geofísica e Hidrología.

Fecha en que inician las observaciones: 8 de enero de 1903. Hora en que se efectúa la observación: 8.00 horas.

DURANTE EL PERIODO 1903 - 1937

Altura máxima. 3.24 Observada ... 24/7/904

Altura mínima. 0.91 Observada ... 28/2/914

AÑO 1937

Máxima anual .. 2.60 Mínima anual .. 1.24

Media anual ... 1.66 Amplitud anual . 1.36

Días	Enero	Febrero	Marzo	Abril	Mayo	Junio	Julio	Agosto	Septiembre	Octubre	Noviembre	Diciembre
1	1.87	1.41	1.60	1.35	1.34	1.56	2.15	1.65	1.86	1.67	1.77	1.85
2	1.85	1.40	1.59	1.34	1.35	1.58	2.12	1.66	1.84	1.67	1.76	1.86
3	1.83	1.39	1.58	1.33	1.36	1.60	2.08	1.67	1.82	1.68	1.75	1.87
4	1.81	1.38	1.59	1.33	1.37	1.62	2.04	1.68	1.80	1.67	1.74	1.88
5	1.79	1.37	1.58	1.32	1.38	1.64	2.00	1.69	1.79	1.66	1.73	1.89
6	1.77	1.36	1.57	1.32	1.39	1.66	1.98	1.70	1.77	1.65	1.72	1.90
7	1.75	1.35	1.56	1.31	1.40	1.68	1.95	1.71	1.75	1.66	1.71	1.91
8	1.73	1.36	1.55	1.30	1.41	1.71	1.93	1.72	1.74	1.65	1.70	1.90
9	1.71	1.37	1.54	1.30	1.42	1.74	1.92	1.73	1.72	1.64	1.69	1.89
10	1.70	1.38	1.53	1.29	1.43	1.78	1.91	1.74	1.70	1.63	1.67	1.88
11	1.68	1.39	1.52	1.28	1.44	1.81	1.90	1.75	1.69	1.62	1.65	1.87
12	1.66	1.41	1.51	1.28	1.45	1.87	1.89	1.76	1.68	1.63	1.64	1.85
13	1.64	1.43	1.50	1.27	1.46	1.94	1.88	1.79	1.67	1.64	1.64	1.83
14	1.62	1.45	1.49	1.27	1.47	2.02	1.87	1.82	1.65	1.65	1.63	1.82
15	1.60	1.47	1.48	1.26	1.48	2.09	1.86	1.85	1.64	1.66	1.62	1.81
16	1.58	1.48	1.47	1.25	1.49	2.17	1.85	1.88	1.63	1.67	1.61	1.80
17	1.56	1.49	1.46	1.24	1.50	2.25	1.84	1.91	1.62	1.68	1.60	1.79
18	1.54	1.50	1.44	1.25	1.49	2.34	1.83	1.93	1.61	1.69	1.60	1.78
19	1.50	1.52	1.42	1.26	1.50	2.42	1.82	1.95	1.60	1.70	1.63	1.77
20	1.48	1.54	1.41	1.27	1.49	2.48	1.81	1.97	1.59	1.71	1.65	1.75
21	1.47	1.56	1.40	1.28	1.50	2.55	1.80	2.00	1.60	1.73	1.67	1.73
22	1.46	1.57	1.39	1.29	1.51	2.60	1.79	2.00	1.59	1.74	1.69	1.71
23	1.48	1.58	1.38	1.30	1.52	2.56	1.77	2.00	1.60	1.75	1.61	1.69
24	1.47	1.60	1.37	1.31	1.53	2.50	1.75	1.98	1.61	1.77	1.73	1.68
25	1.46	1.61	1.36	1.32	1.52	2.46	1.73	1.95	1.62	1.78	1.75	1.66
26	1.45	1.62	1.37	1.31	1.51	2.41	1.71	1.93	1.63	1.79	1.77	1.65
27	1.44	1.63	1.38	1.30	1.50	2.36	1.70	1.90	1.64	1.80	1.79	1.64
28	1.43	1.62	1.39	1.31	1.51	2.30	1.69	1.87	1.65	1.81	1.81	1.63
29	1.44		1.38	1.32	1.52	2.24	1.67	1.83	1.66	1.80	1.83	1.60
30	1.43		1.37	1.33	1.53	2.19	1.65	1.80	1.66	1.79	1.84	1.58
31	1.42		1.36		1.54		1.64	1.87		1.78		1.59
Suma	**49.62**	**41.24**	**45.54**	**38.89**	**45.31**	**62.13**	**57.53**	**56.69**	**50.43**	**52.77**	**51.00**	**55.06**
Media mensual	1.60	1.47	1.47	1.30	1.46	2.07	1.86	1.83	1.68	1.70	1.70	1.78
Máxima	1.87	1.63	1.60	1.35	1.54	2.60	2.15	2.00	1.86	1.81	1.84	1.91
Mínima	1.42	1.35	1.36	1.24	1.34	1.56	1.64	1.65	1.59	1.62	1.60	1.58
Amplitud mensual	0.45	0.28	0.24	0.11	0.20	1.04	0.51	0.35	0.27	0.19	0.24	0.33
Normal	1.41	1.25	1.21	1.37	1.58	1.74	1.45	1.69	1.67	1.84	1.95	1.88
Años	29	29	29	29	29	29	29	28	28	28	28	28

AÑO 1937

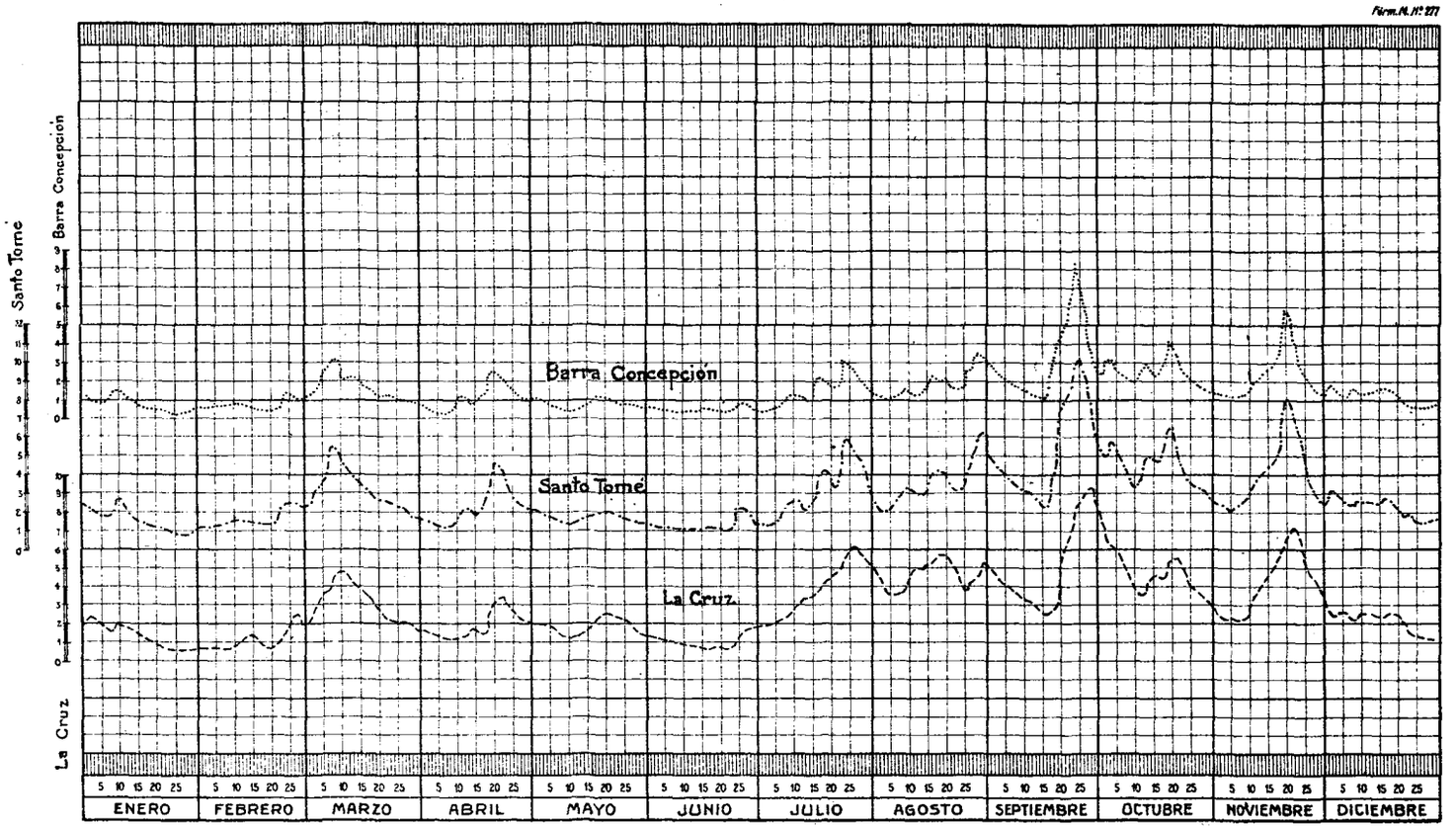

RIO URUGUAY: BARRA CONCEPCION. SANTO TOME. LA CRUZ

AÑO 1937

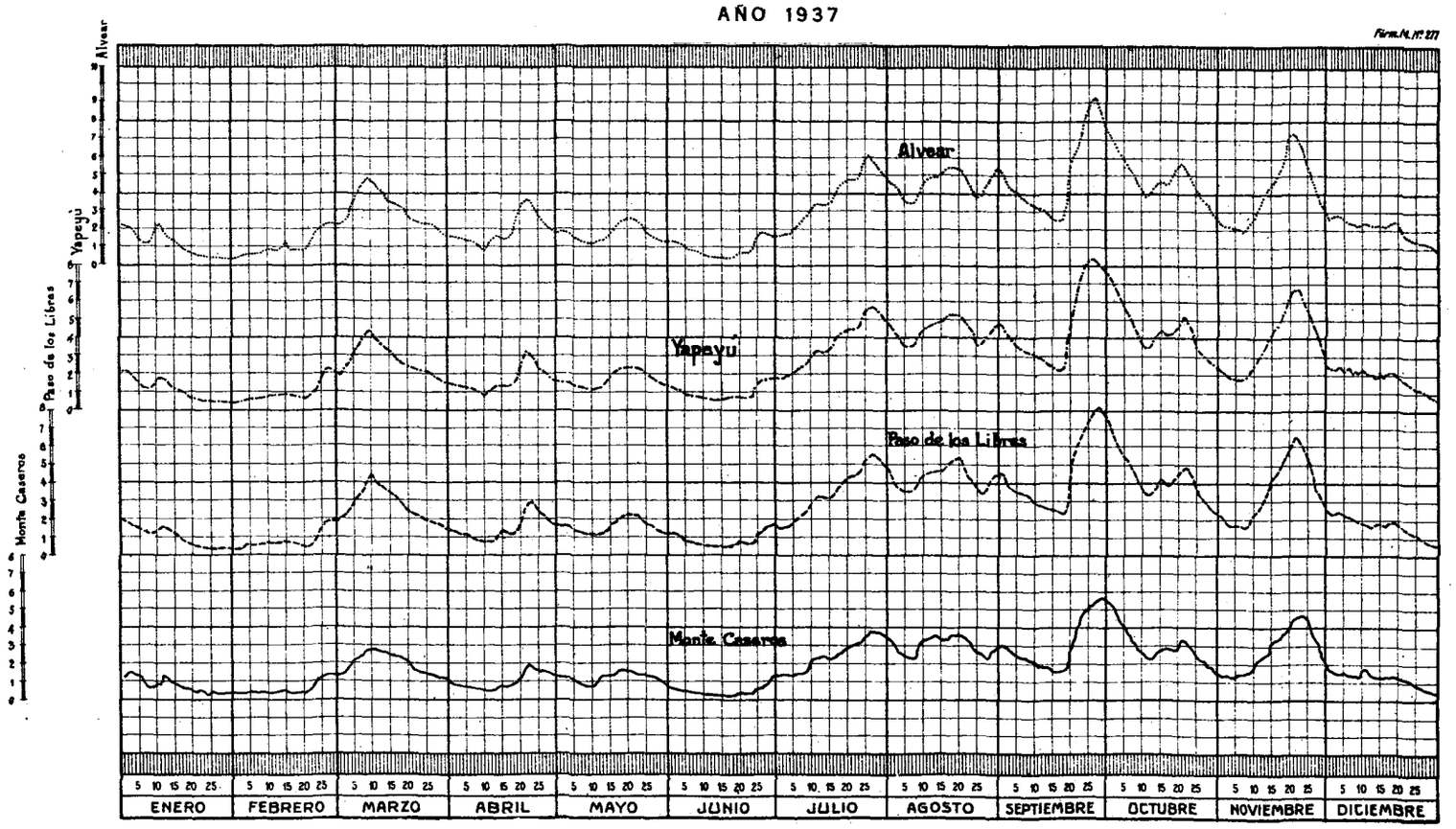

RIO URUGUAY: ALVEAR. YAPEYU. PASO DE LOS LIBRES. MONTE CASEROS

AÑO 1937

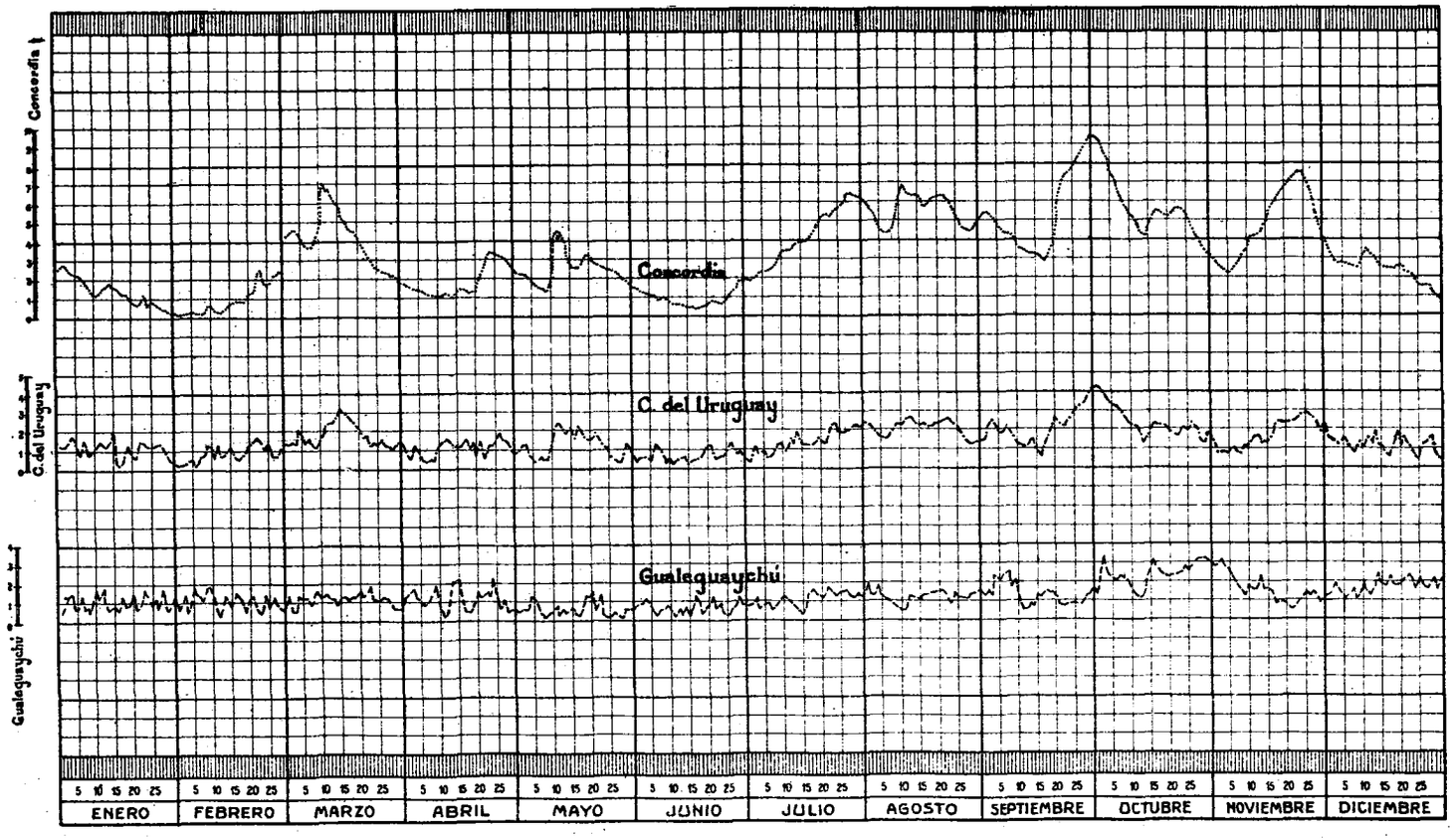

RIO URUGUAY: CONCORDIA. CONCEPCION DEL URUGUAY. GUALEGUAYCHU

AÑO 1937

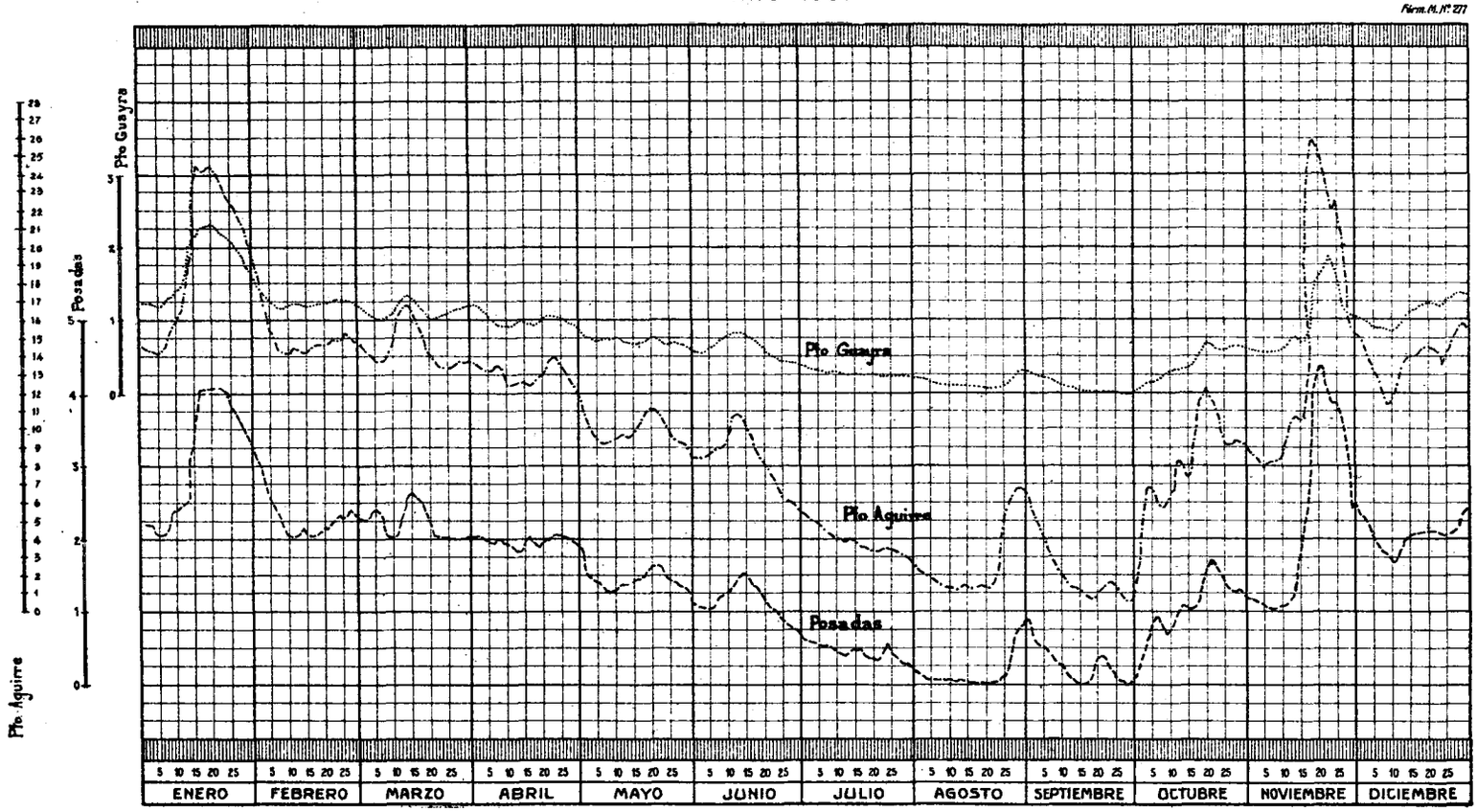

RIO PARANA: PUERTO GUAYRA. PUERTO AGUIRRE. POSADAS

AÑO 1937

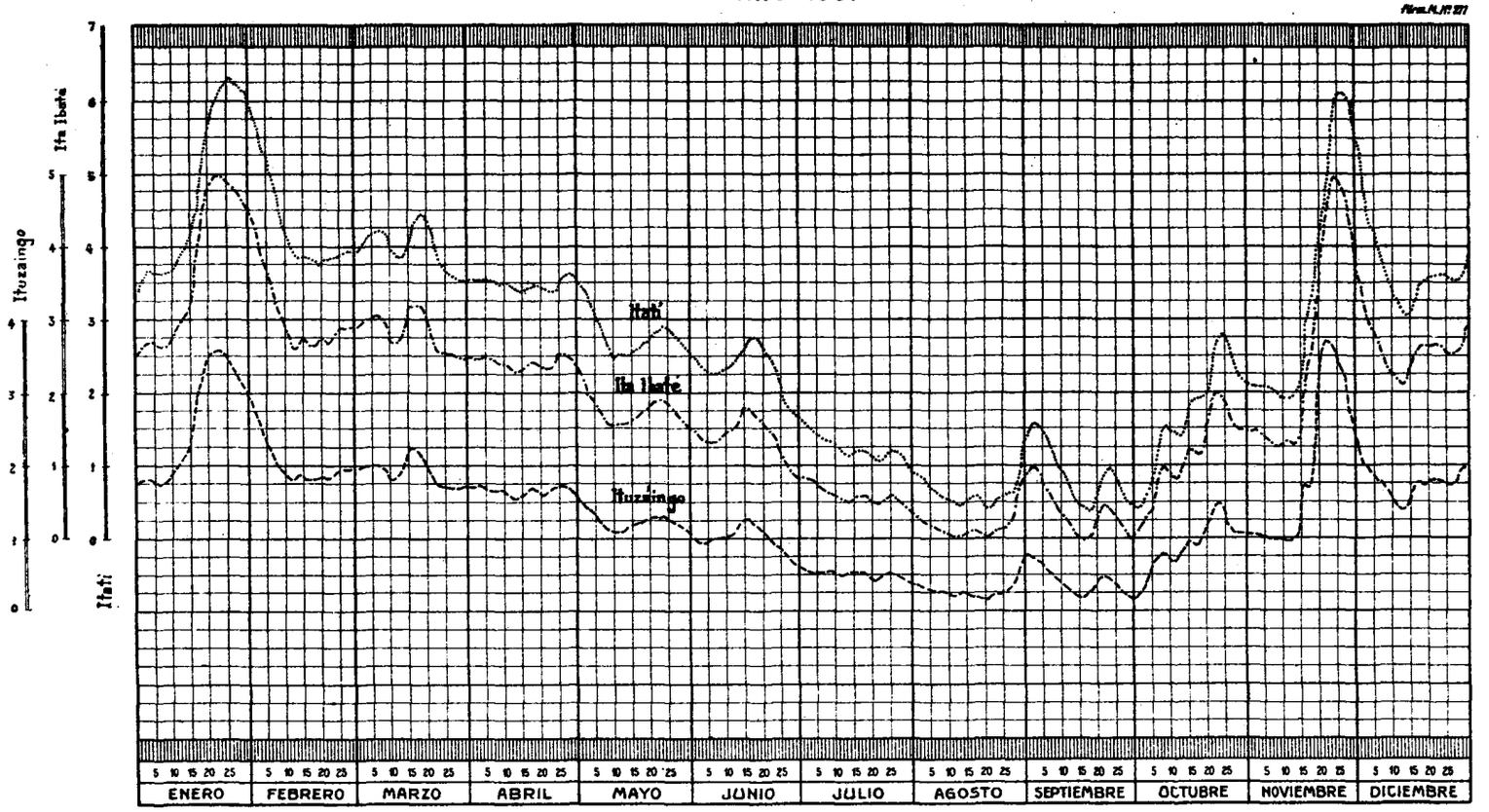

RIO PARANA: ITATI. ITA-IBATE. ITUZAINGO

AÑO 1937

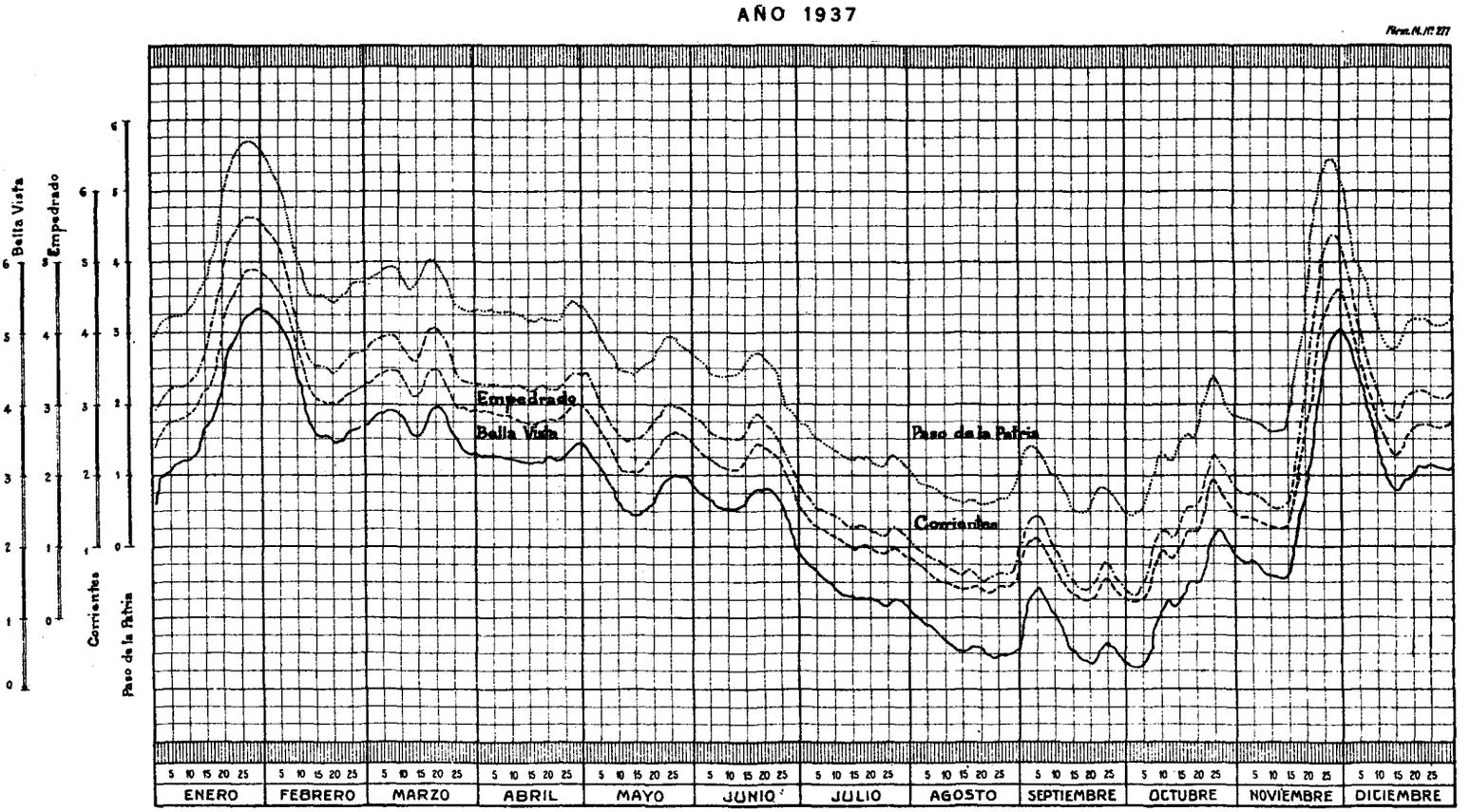

RIO PARANA: PASO DE LA PATRIA. CORRIENTES. EMPEDRADO. BELLA VISTA

AÑO 1937

Fórm. M. Nº 277

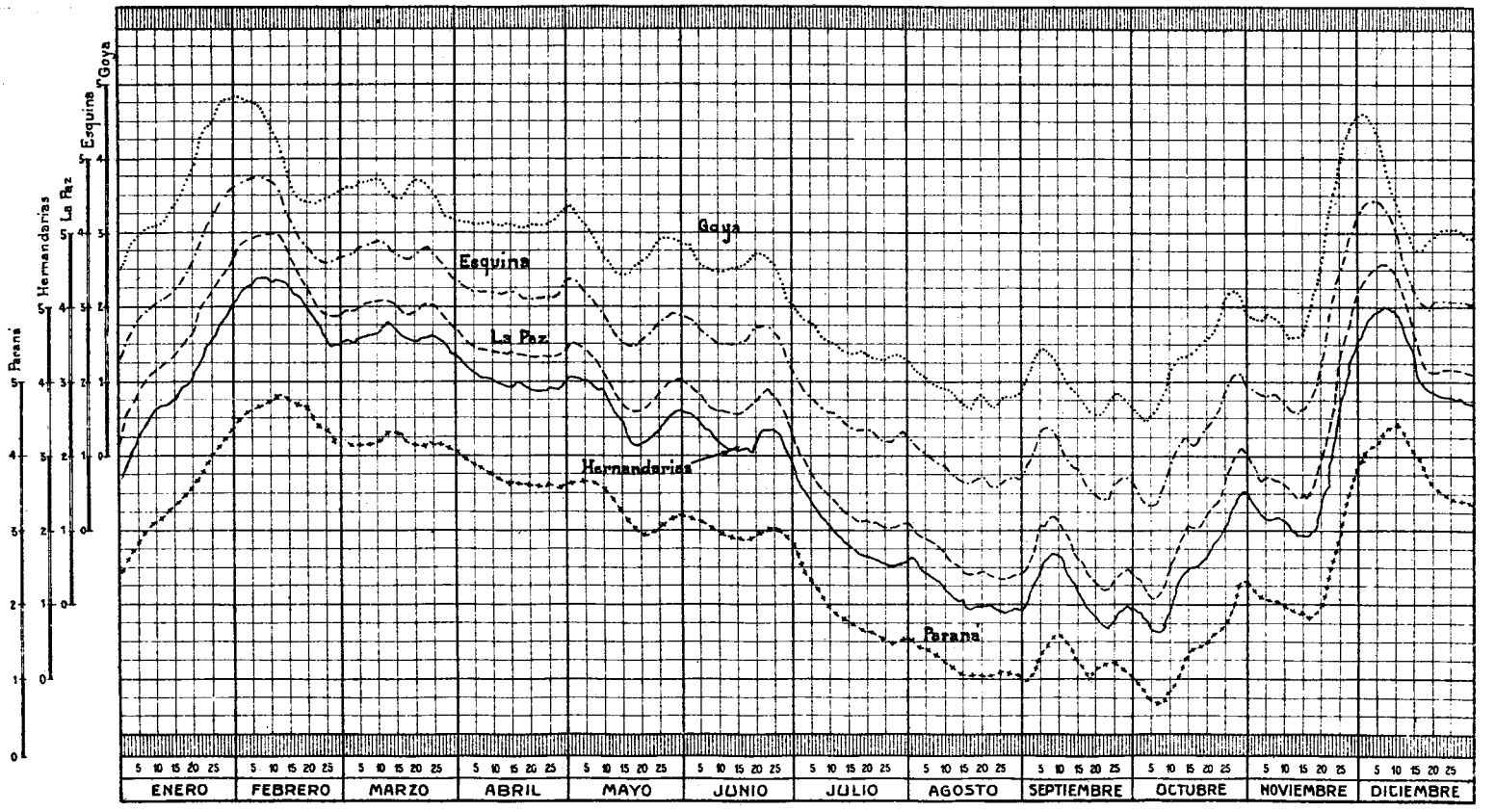

RIO PARANA: GOYA. ESQUINA. LA PAZ. HERNANDARIAS. PARANA

AÑO 1937

Fórm. M. Nº 277

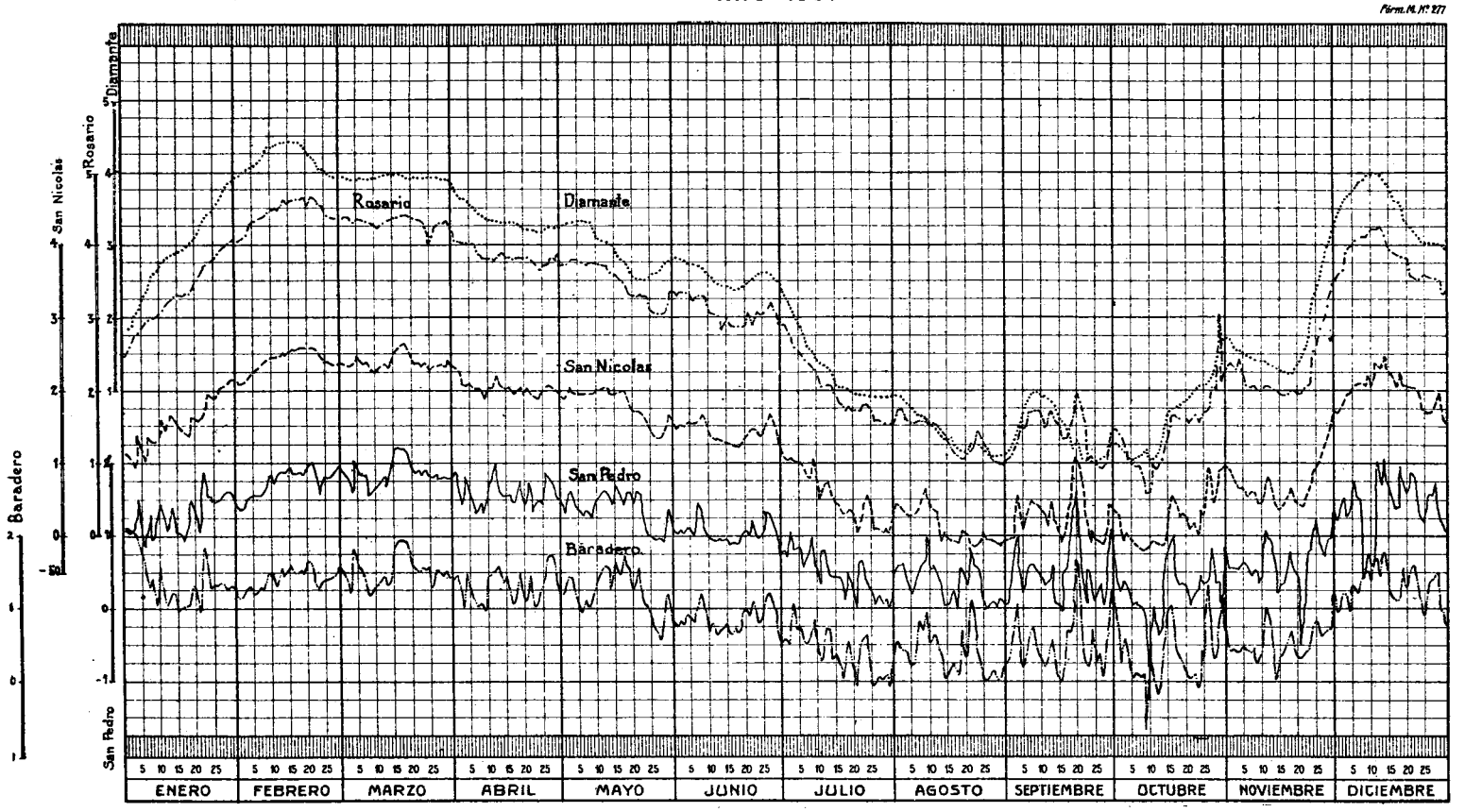

RIO PARANA: DIAMANTE. ROSARIO. SAN NICOLAS. SAN PEDRO. BARADERO

AÑO 1937

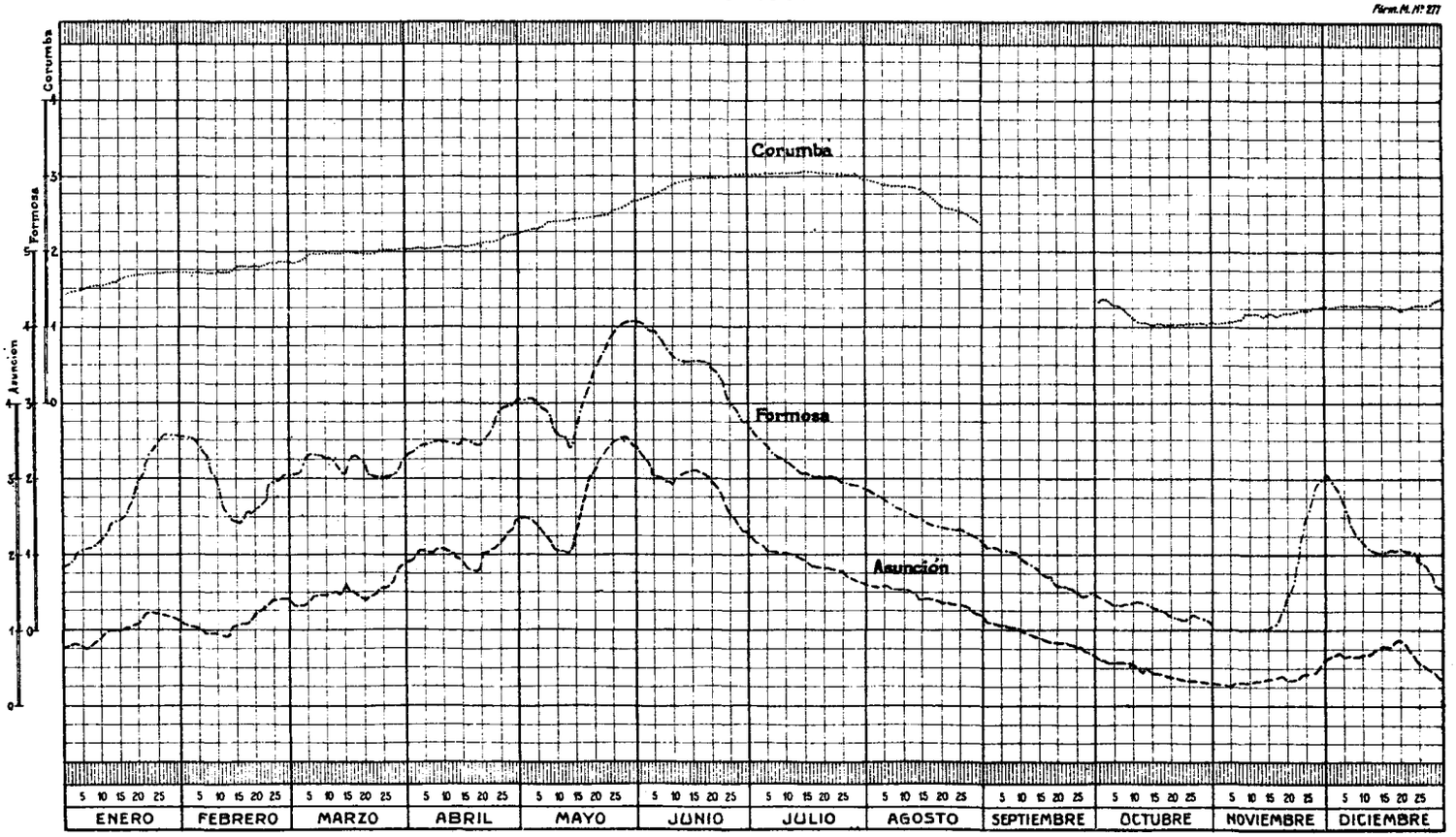

RIO PARAGUAY: CORUMBA. FORMOSA. ASUNCION

AÑO 1937

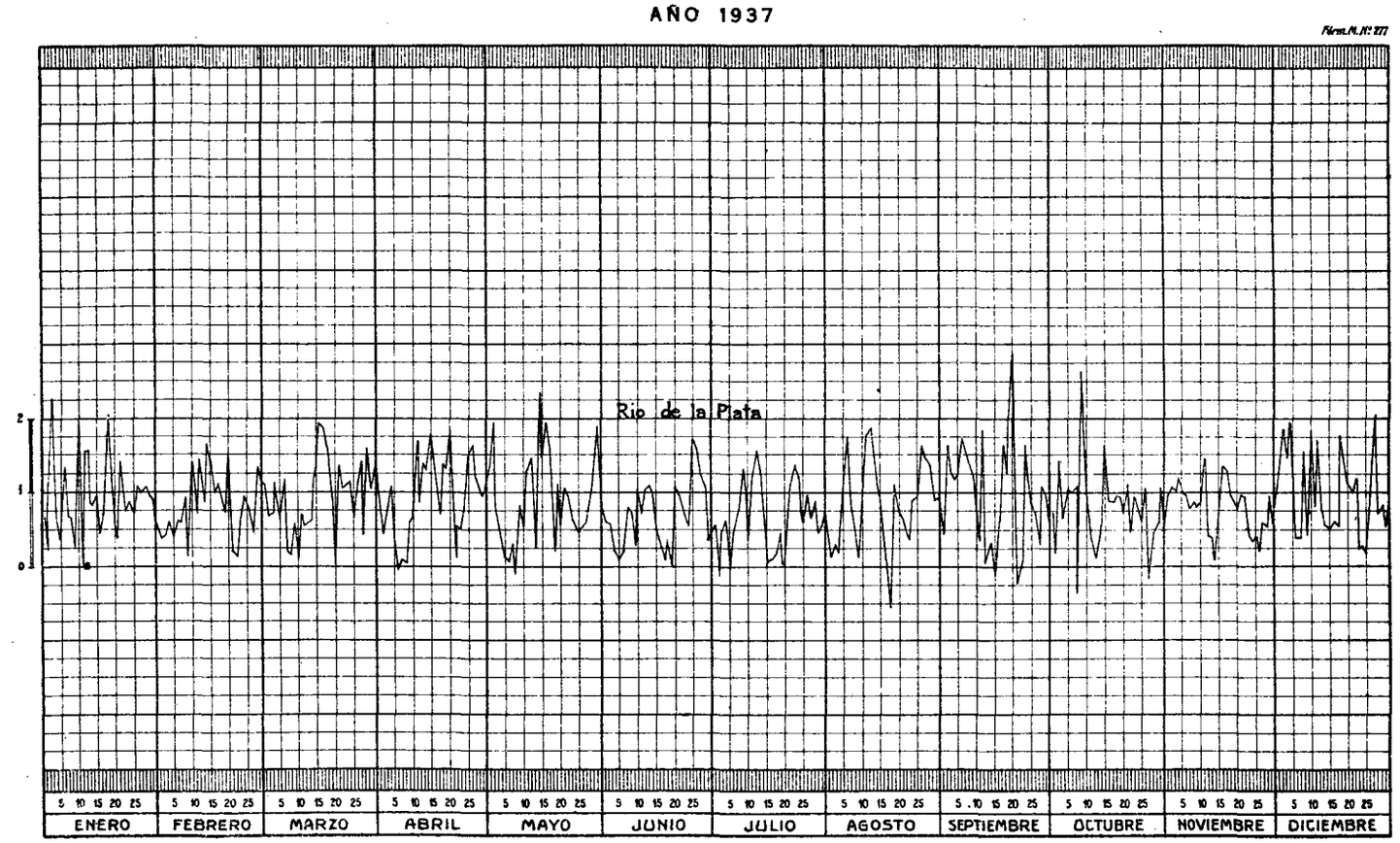

RIO DE LA PLATA: CAPITAL FEDERAL

AÑO 1937

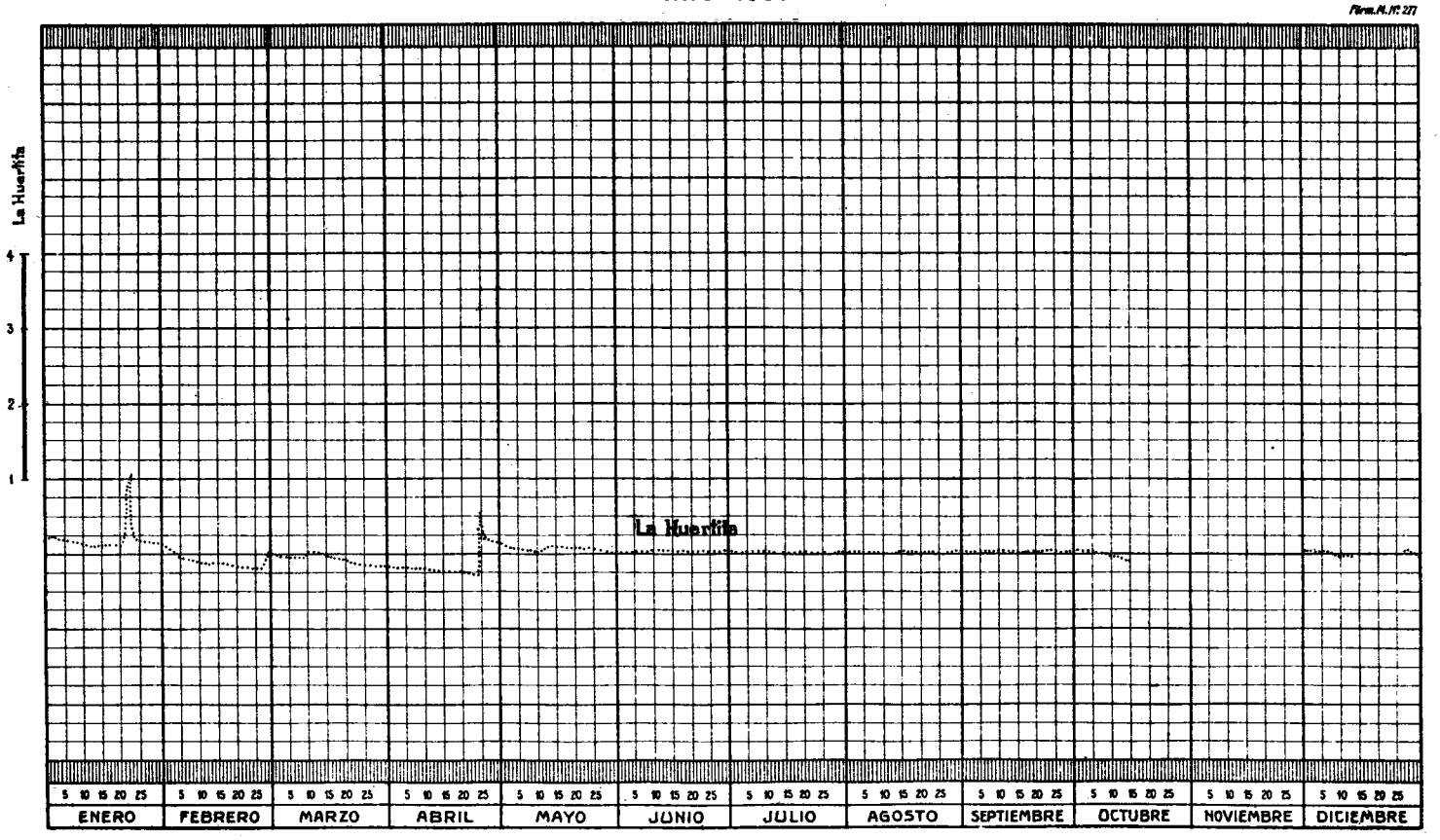

RIO QUINES: LA HUERTITA

AÑO 1937

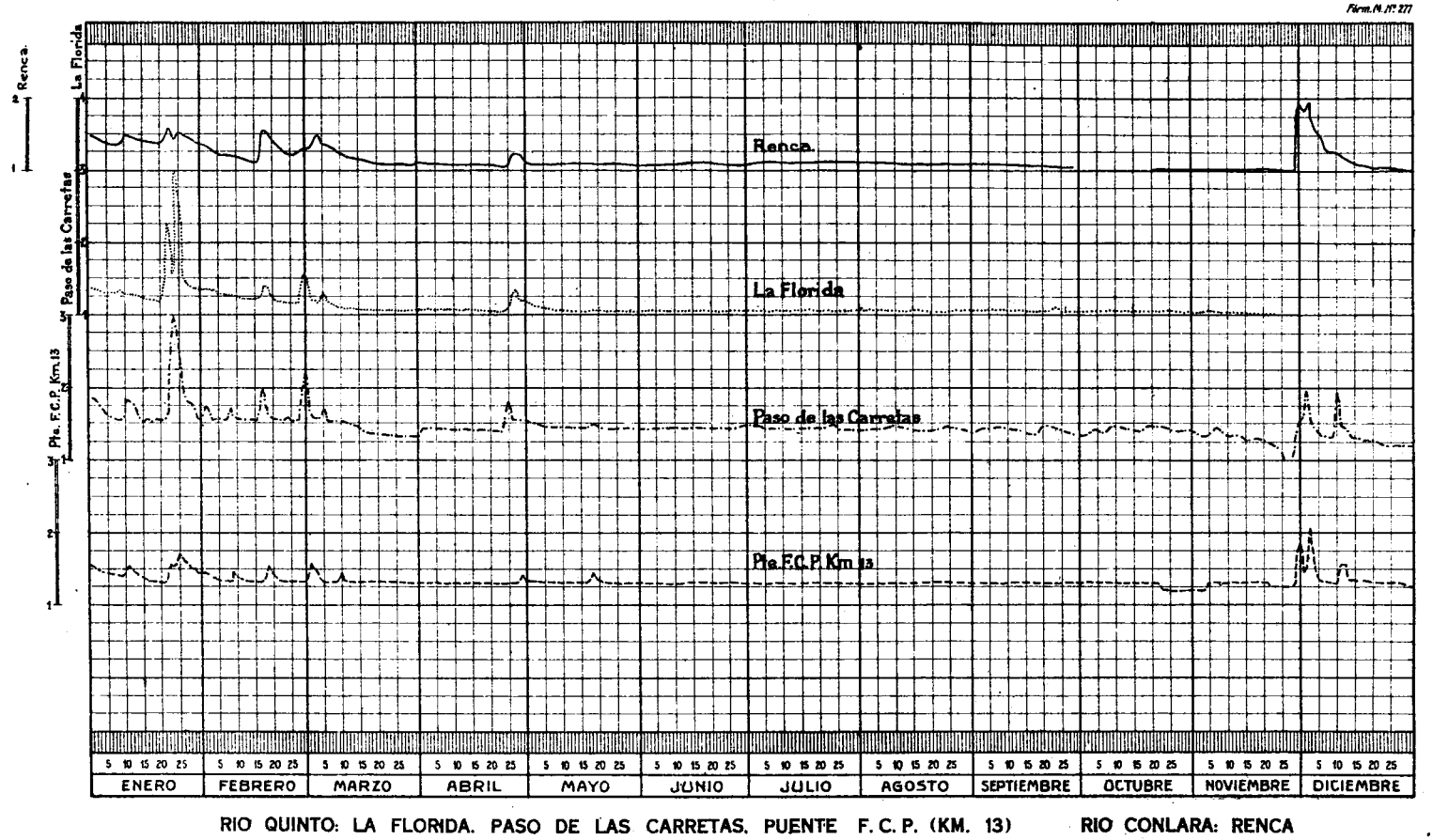

RIO QUINTO: LA FLORIDA. PASO DE LAS CARRETAS. PUENTE F. C. P. (KM. 13) RIO CONLARA: RENCA

AÑO 1937

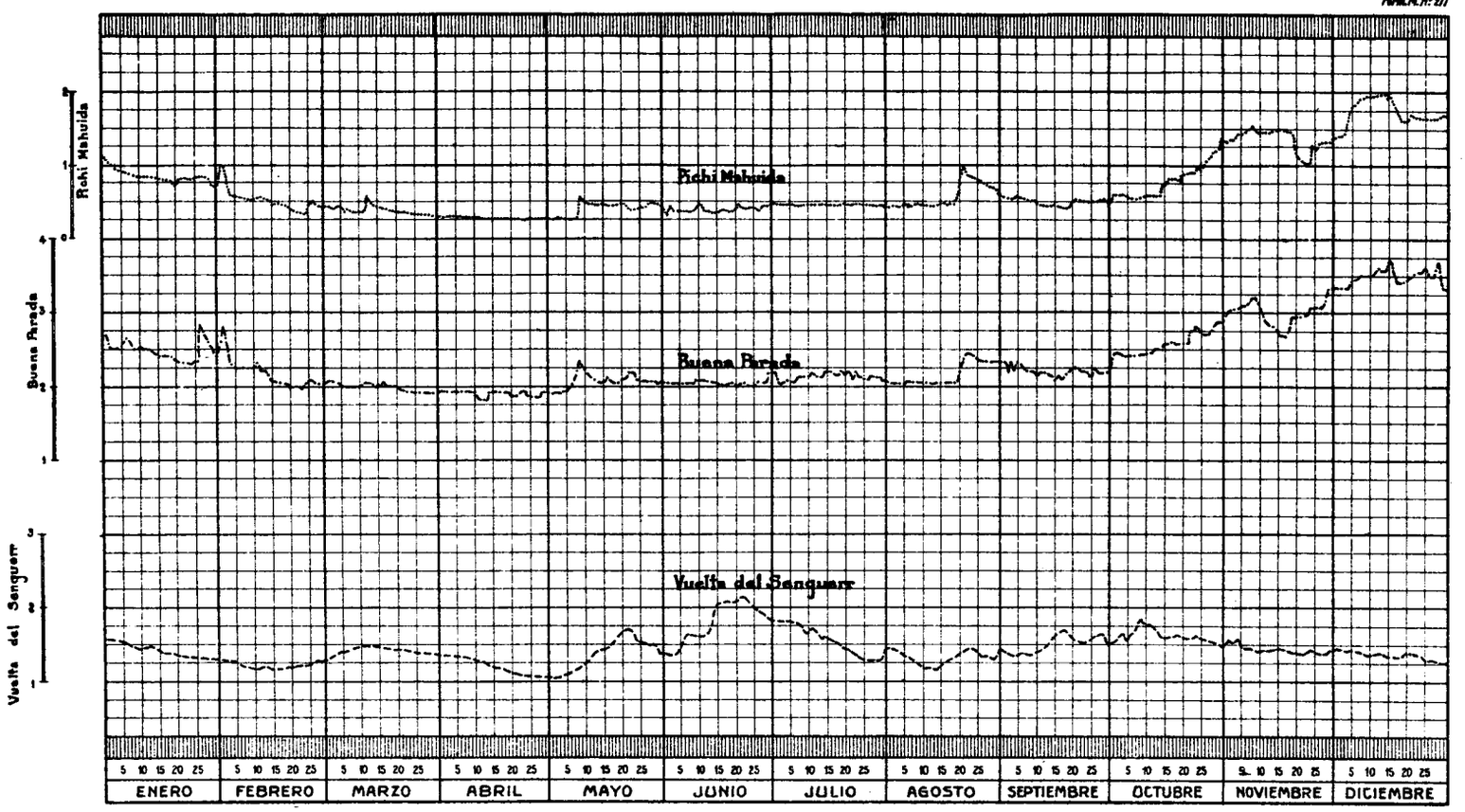

RIO COLORADO: PICHI MAHUIDA. BUENA PARADA RIO SENGUERR: VUELTA SENGUERR

AÑO 1937

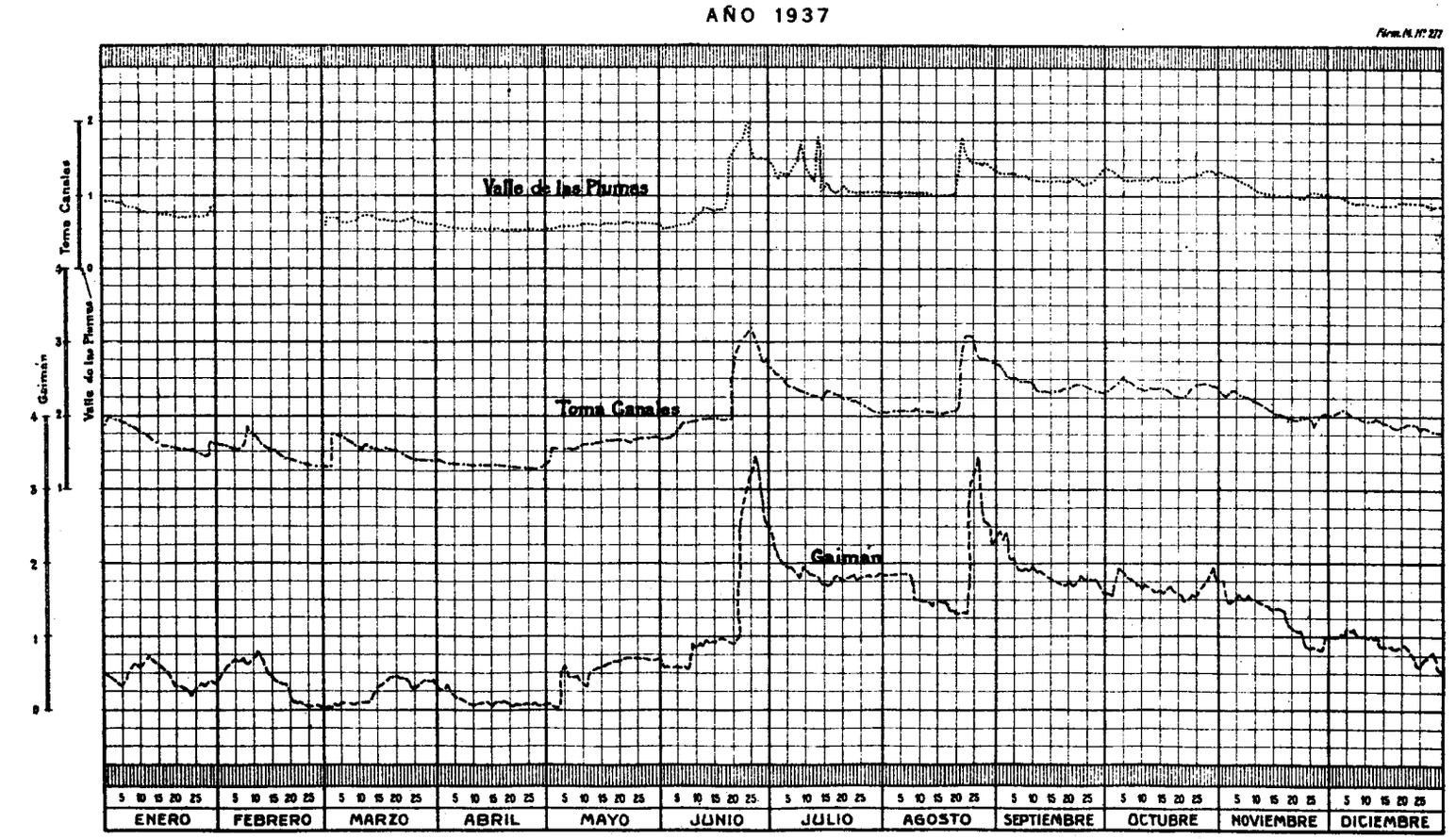

RIO CHUBUT: VALLE DE LAS PLUMAS. TOMA CANALES. GAIMAN

AÑO 1937

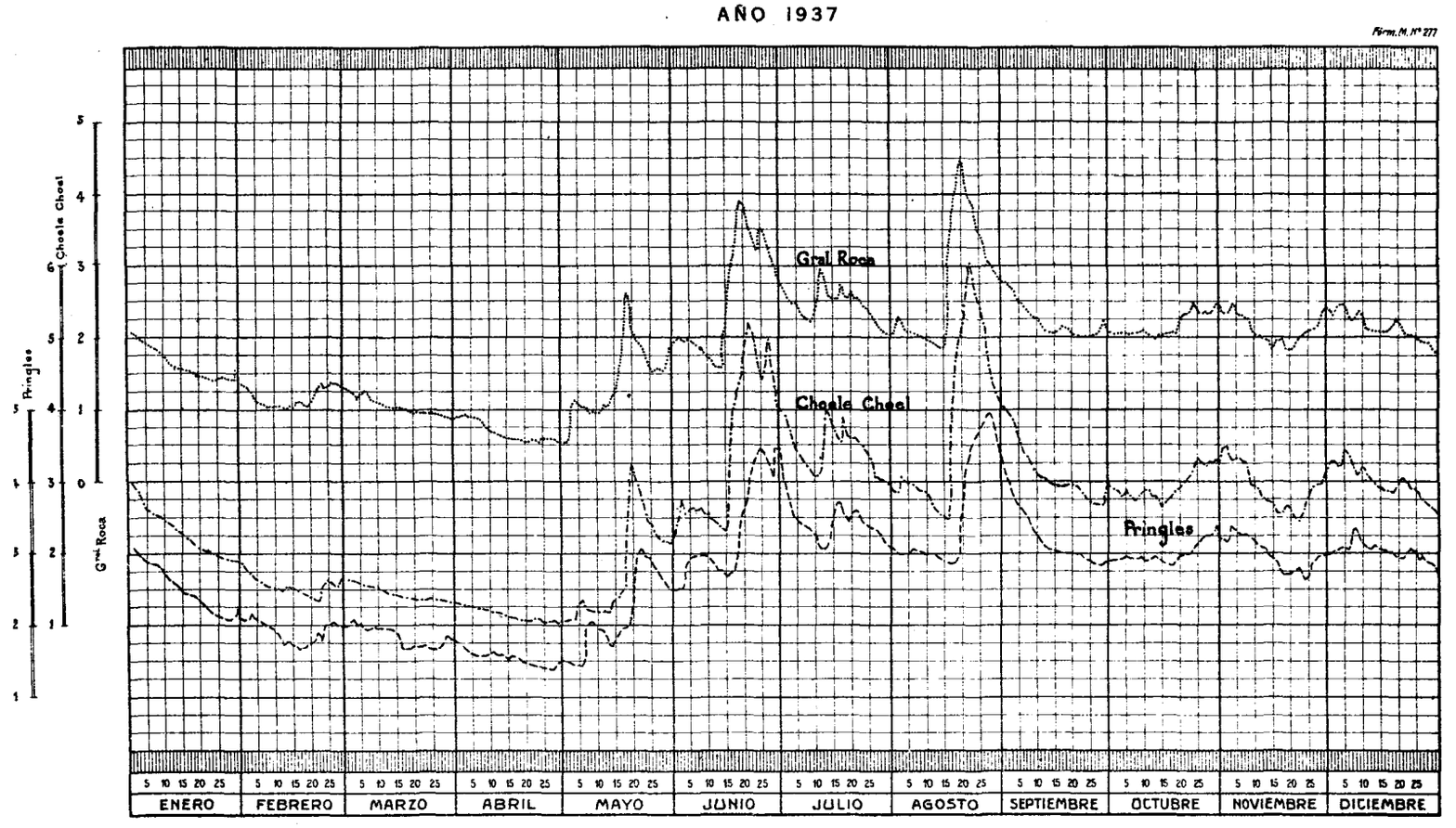

RIO NEGRO: FUERTE GENERAL ROCA. CHOELE CHOEL. CORONEL PRINGLES

AÑO 1937

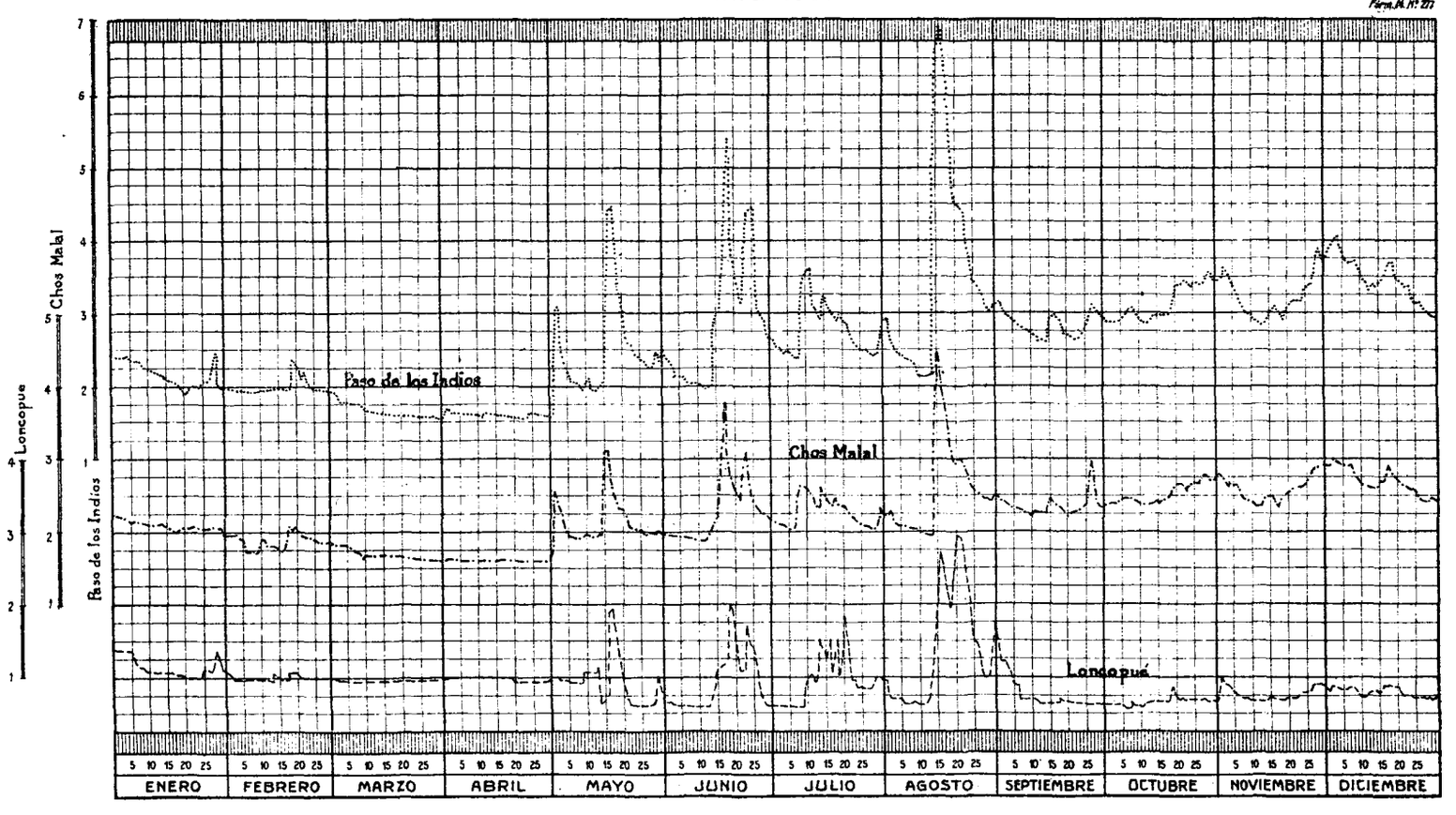

RIO NEUQUEN: CHOS MALAL. PASO DE LOS INDIOS RIO AGRIO: LONCOPUE

AÑO 1937

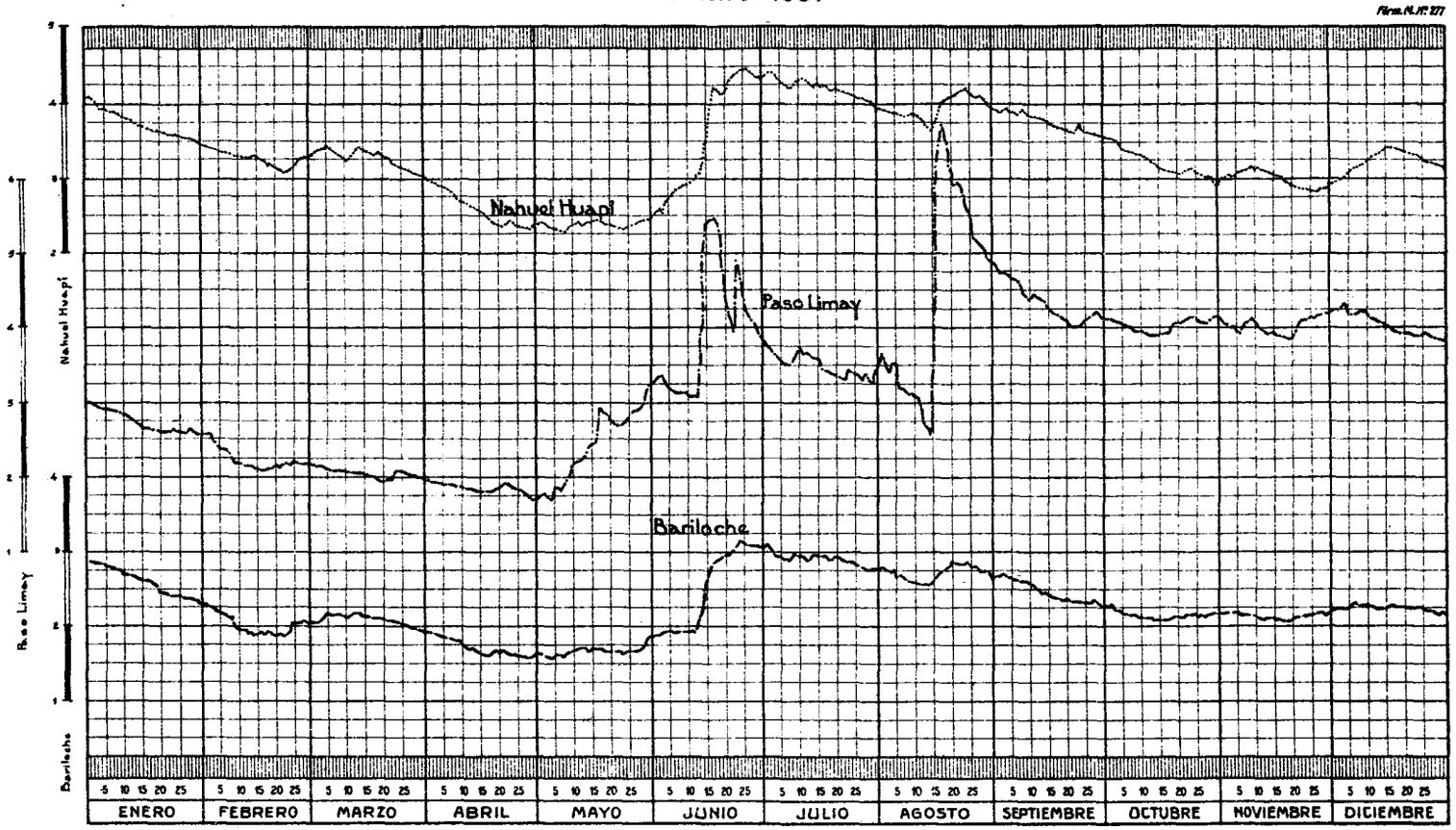

RIO LIMAY: NAHUEL HUAPI. PASO LIMAY LAGO NAHUEL HUAPI: BARILOCHE

AÑO 1937

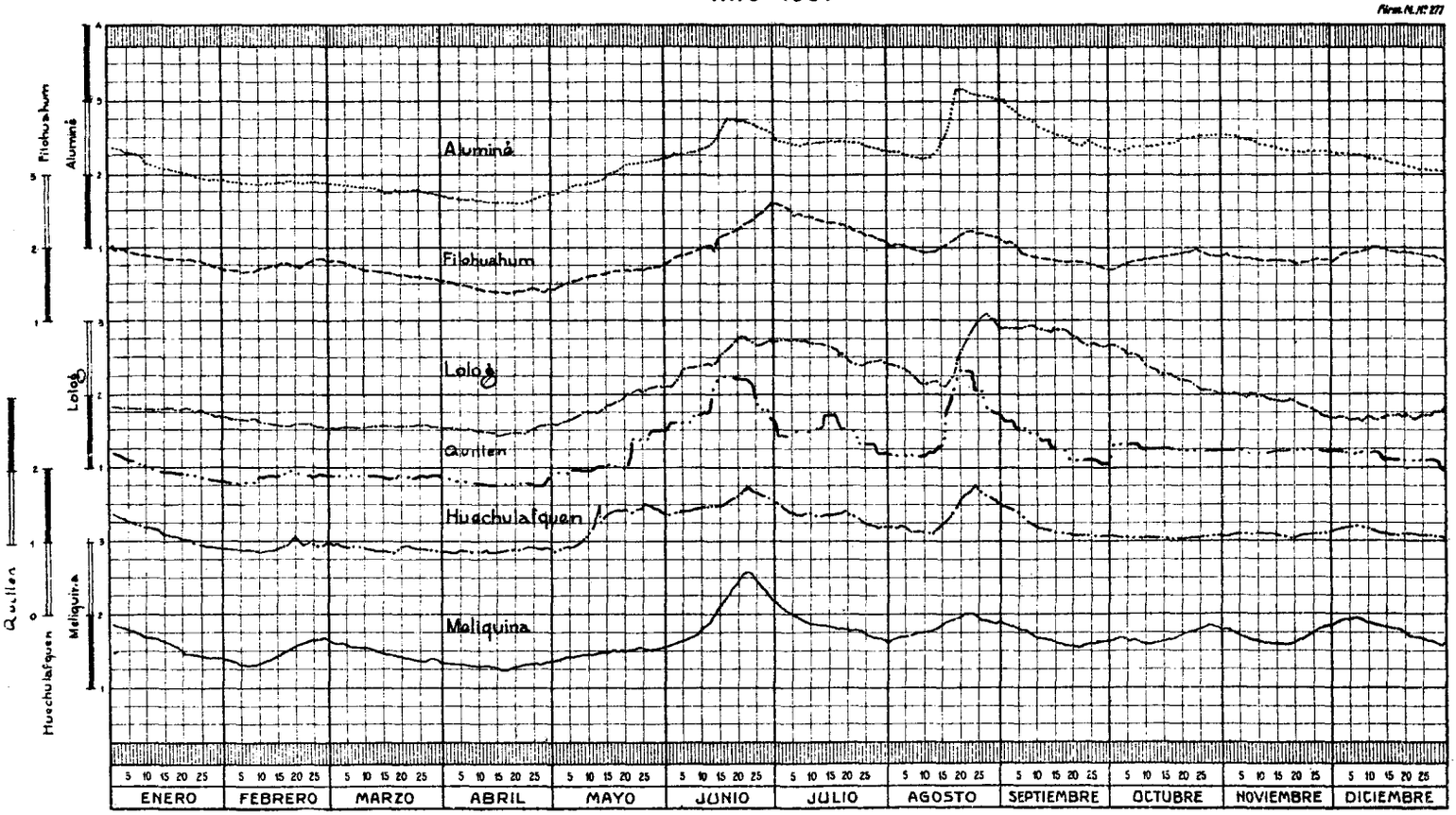

LAGOS: ALUMINE. FILOHUAHUM. LOLOG. HUECHULAFQUEN. QUILLEN. MELIQUINA

DATOS FREATIMETRICOS

AÑO 1937

LAS OBSERVACIONES INDICADAS EN LAS PLANILLAS FREATIMETRICAS REPRESENTAN LA PROFUNDIDAD DE LA NAPA FREATICA CON RESPECTO AL NIVEL DEL TERRENO

OBSERVACIONES FREATIMETRICAS DEL AÑO 1937

Observatorio Regional de Buenos Aires (Capital Federal)

S I N D A T O S

Bolívar (provincia de Buenos Aires)

Iniciación de las observaciones 1/4/913 — **Freatímetro N° 8. Tipo A**

OBSERVACIONES EFECTUADAS LOS DIAS 10, 20 Y 30 DE CADA MES Y MEDIA MENSUAL, RESPECTIVAMENTE

Días	Enero	Febrero	Marzo	Abril	Mayo	Junio	Julio	Agosto	Septiembre	Octubre	Noviembre	Diciembre
10	2,590	2,820	2,907	2,965	3,036	3,058	3,092	3,105	3,125	3,005	2,963	—
20	2,648	2,875	2,910	2,993	3,046	3,079	3,100	3,200	3,139	2,984	2,967	—
30	2,746	2,903	2,930	3,020	3,051	3,085	3,106	3,209	3,058	2,950	3,074	—
Media mensual ...	2,633	2,848	2,910	2,979	3,039	3,069	3,097	3,146	3,108	2,966	2,977	—

Media anual ..... — **Mínima** ..... **0,253 el 14/11/914**

Amplitud anual ..... — **Máxima** ..... **2,886 el 18/3/932**

Dolores (provincia de Buenos Aires)

Iniciación de las observaciones 1/1/913 — **Freatímetro N° 11. Tipo A**

OBSERVACIONES EFECTUADAS LOS DIAS 10, 20 Y 30 DE CADA MES Y MEDIA MENSUAL, RESPECTIVAMENTE

Días	Enero	Febrero	Marzo	Abril	Mayo	Junio	Julio	Agosto	Septiembre	Octubre	Noviembre	Diciembre
10	1,427	1,962	2,289	2,280	2,357	2,443	2,438	2,483	2,078	1,715	1,731	1,980
20	1,600	2,119	2,070	2,343	2,377	2,426	2,420	2,470	1,938	1,731	1,780	2,111
30	1,758	2,202	2,151	2,301	2,422	2,409	2,449	2,474	1,725	1,751	1,903	2,274
Media mensual ...	1,538	2,018	2,160	2,292	2,375	2,434	2,443	2,480	2,024	1,726	1,780	2,078

Media anual ..... **2,113** **Mínima** ..... **— el 4/9/914**

Amplitud anual ..... **1,123** **Máxima** ..... **3,184 el 17/9/929**

Dolores - Escuela de Fruticultura (provincia de Buenos Aires)

Iniciación de las observaciones 1/2/933 — **Freatímetro N° 27. Tipo A**

OBSERVACIONES EFECTUADAS LOS DIAS 10, 20 Y 30 DE CADA MES Y MEDIA MENSUAL, RESPECTIVAMENTE

Días	Enero	Febrero	Marzo	Abril	Mayo	Junio	Julio	Agosto	Septiembre	Octubre	Noviembre	Diciembre
10	1,74	2,15	2,51	2,62	2,74	2,82	2,86	2,86	2,54	2,32	2,12	2,26
20	1,85	2,30	2,53	2,68	2,77	2,84	2,88	2,89	2,40	2,24	2,12	2,40
30	1,96	2,41	2,57	2,71	2,79	2,85	2,88	2,90	2,36	2,14	2,19	2,57
Media mensual ...	1,80	2,21	2,51	2,65	2,76	2,63	2,87	2,88	2,62	2,26	2,13	2,37

Media anual ..... **2,48** **Mínima** ..... **0,09 el 8/9/934**

Amplitud anual ..... **1,33** **Máxima** ..... **3,54 el 23/5/936**

Guaminí (provincia de Buenos Aires)

Iniciación de las observaciones 16/3/913 — **Freatímetro N° 9. Tipo A**

OBSERVACIONES EFECTUADAS LOS DIAS 10, 20 Y 30 DE CADA MES Y MEDIA MENSUAL, RESPECTIVAMENTE

Días	Enero	Febrero	Marzo	Abril	Mayo	Junio	Julio	Agosto	Septiembre	Octubre	Noviembre	Diciembre
10	5,820	—	—	—	—	5,68	5,57	5,53	5,50	5,50	5,49	5,60
20	5,945	—	—	—	—	5,63	5,55	5,51	5,50	5,47	5,51	5,67
30	6,005	—	—	—	—	5,60	5,55	5,51	5,50	5,50	5,58	5,69
Media mensual ...	5,874	—	—	—	—	5,65	5,59	5,00	—	5,49	5,52	5,64

Media anual ..... — **Mínima** ..... **2,120 el 1/1/921**

Amplitud anual ..... — **Máxima** ..... **5,700 el 25/12/936**

OBSERVACIONES FREATIMETRICAS DEL AÑO 1937

Junín (provincia de Buenos Aires)

Iniciación de las observaciones 1/9/912 — **Freatímetro Nº 6. Tipo A**

OBSERVACIONES EFECTUADAS LOS DIAS 10, 20 Y 30 DE CADA MES Y MEDIA MENSUAL, RESPECTIVAMENTE

Días	Enero	Febrero	Marzo	Abril	Mayo	Junio	Julio	Agosto	Septiembre	Octubre	Noviembre	Diciembre
10	8,825	9,040	9,170	9,224	9,236	9,140	9,058	9,051	9,048	9,048	9,050	9,317
20	8,950	9,098	9,173	9,249	9,183	9,130	9,046	9,047	9,101	9,015	9,127	9,375
30	8,980	9,150	9,189	9,252	9,146	9,086	9,040	9,054	9,066	9,019	9,244	9,446
Media mensual ...	8,896	9,006	9,170	9,234	9,201	9,126	9,054	9,048	9,082	9,030	9,103	9,358

Media anual ..... **9,115** — **Mínima** ..... **3,255 el 1/1/930**

Amplitud anual ..... **0,662** — **Máxima** ..... **9,451 el 31/12/937**

Las Flores (provincia de Buenos Aires)

SUSPENDIDA HASTA EL AÑO 1940

Lincoln (provincia de Buenos Aires)

Iniciación de las observaciones 1/1/925 — **Freatímetro Nº 23. Tipo A**

OBSERVACIONES EFECTUADAS LOS DIAS 10, 20 Y 30 DE CADA MES Y MEDIA MENSUAL, RESPECTIVAMENTE

Días	Enero	Febrero	Marzo	Abril	Mayo	Junio	Julio	Agosto	Septiembre	Octubre	Noviembre	Diciembre
10	—	6,49	6,53	6,55	6,58	6,60	6,62	6,65	6,66	6,68	6,70	6,71
20	6,48	6,51	6,53	6,56	6,59	6,61	6,63	6,65	6,67	6,69	6,70	6,72
30	6,48	6,50	6,54	6,57	6,59	6,62	6,64	6,66	6,68	6,69	6,71	6,73
Media mensual ...	—	6,50	6,53	6,56	6,58	6,60	6,63	6,65	6,67	6,68	6,70	6,72

Media anual ..... — **Mínima** ..... **4,960 el 1/1/929**

Amplitud anual ..... — **Máxima** ..... **6,680 el 27/3/933**

Pergamino (provincia de Buenos Aires)

Iniciación de las observaciones 24/6/913 — **Freatímetro Nº 21. Tipo A**

OBSERVACIONES EFECTUADAS LOS DIAS 10, 20 Y 30 DE CADA MES Y MEDIA MENSUAL, RESPECTIVAMENTE

Días	Enero	Febrero	Marzo	Abril	Mayo	Junio	Julio	Agosto	Septiembre	Octubre	Noviembre	Diciembre
10	6,64	6,65	6,83	6,93	6,98	6,95	6,94	6,92	—	7,010	7,055	7,165
20	6,60	6,74	6,85	6,96	6,96	6,97	6,92	—	6,975	7,005	7,075	7,210
30	6,60	6,79	6,88	6,98	6,92	6,95	6,90	—	6,990	7,030	7,110	7,265
Media mensual ...	6,64	6,69	6,85	6,94	6,96	6,95	6,93	—	—	6,994	7,063	7,191

Media anual ..... — **Mínima** ..... **6,160 el 2/12/933**

Amplitud anual ..... — **Máxima** ..... **9,459 el 16/4/919**

Nueve de Julio (provincia de Buenos Aires)

S I N D A T O S

Rojas (provincia de Buenos Aires)

Iniciación de las observaciones 1/1/925 — **Freatímetro Nº 24. Tipo A**

OBSERVACIONES EFECTUADAS LOS DIAS 10, 20 Y 30 DE CADA MES Y MEDIA MENSUAL, RESPECTIVAMENTE

Días	Enero	Febrero	Marzo	Abril	Mayo	Junio	Julio	Agosto	Septiembre	Octubre	Noviembre	Diciembre
10	6,48	6,48	6,64	6,72	6,85	6,75	6,78	6,86	6,93	6,95	7,03	7,13
20	6,43	6,53	6,68	6,81	6,83	6,77	6,79	6,86	6,92	6,97	7,03	7,15
30	6,42	6,58	6,67	6,85	6,81	6,77	6,79	6,88	6,95	6,97	7,07	7,23
Media mensual ...	6,46	6,50	6,55	6,76	6,84	6,76	6,78	6,86	6,93	6,95	7,03	7,15

Media anual ..... **6,81** — **Mínima** ..... **5,75 el 4/12/933**

Amplitud anual ..... **0,81** — **Máxima** ..... **8,72 el 3/8/929**

OBSERVACIONES FREATIMETRICAS DEL AÑO 1937

Tandil (provincia de Buenos Aires)

Iniciación de las observaciones 1/9/913 — **Freatímetro Nº 22. Tipo A**

OBSERVACIONES EFECTUADAS LOS DIAS 10, 20 Y 30 DE CADA MES Y MEDIA MENSUAL, RESPECTIVAMENTE

Días	Enero	Febrero	Marzo	Abril	Mayo	Junio	Julio	Agosto	Septiembre	Octubre	Noviembre	Diciembre
10	12,95	13,18	13,31	13,35	13,43	13,48	13,54	13,60	13,62	13,53	13,36	13,44
20	13,02	13,23	13,33	13,40	13,45	13,51	13,54	13,60	13,62	13,44	13,37	13,50
30	13,10	13,27	13,34	13,41	13,44	13,52	13,57	13,62	13,57	13,39	13,40	13,59
Media mensual ...	12,99	13,19	13,32	13,37	13,43	13,49	13,54	13,60	13,61	13,47	13,37	13,48

Media anual ..... **13,410** — **Mínima** ..... **11,400 el 26/5/915**

Amplitud anual ..... **0,740** — **Máxima** ..... **14,657 el 12/4/930**

Tres Arroyos (provincia de Buenos Aires)

Iniciación de las observaciones 12/11/912 — **Freatímetro Nº 10. Tipo A**

OBSERVACIONES EFECTUADAS LOS DIAS 10, 20 Y 30 DE CADA MES Y MEDIA MENSUAL, RESPECTIVAMENTE

Días	Enero	Febrero	Marzo	Abril	Mayo	Junio	Julio	Agosto	Septiembre	Octubre	Noviembre	Diciembre
10	5,510	5,593	5,621	5,659	5,561	5,487	5,437	5,431	5,572	5,578	5,692	—
20	5,560	5,657	5,620	5,671	5,514	5,467	5,414	5,608	5,571	5,586	5,783	—
30	5,581	5,659	5,622	5,642	5,502	5,453	5,415	5,608	5,584	5,634	5,810	—
Media mensual ...	5,522	5,622	5,625	5,650	5,543	5,476	5,429	5,531	5,577	5,592	5,724	—

Media anual ..... — **Mínima** ..... **4,166 el 8/10/933**

Amplitud anual ..... — **Máxima** ..... **5,791 el 31/12/917**

Arias (provincia de Córdoba)

Iniciación de las observaciones 19/7/912 — **Freatímetro Nº 3. Tipo A**

OBSERVACIONES EFECTUADAS LOS DIAS 10, 20 Y 30 DE CADA MES Y MEDIA MENSUAL, RESPECTIVAMENTE

Días	Enero	Febrero	Marzo	Abril	Mayo	Junio	Julio	Agosto	Septiembre	Octubre	Noviembre	Diciembre
10	4,83	4,78	4,73	7,42	7,30	7,23	7,21	7,24	7,32	7,35	7,42	7,74
20	4,82	4,75	4,70	7,43	7,24	7,20	7,22	7,24	7,32	7,36	7,53	7,89
30	4,81	4,74	—	7,35	7,22	7,25	7,24	7,23	7,33	7,43	7,63	7,98
Media mensual ...	4,83	4,76	—	—	7,27	7,23	7,22	7,24	7,31	7,37	7,49	7,83

Media anual ..... — **Mínima** ..... **3,760 el 30/10/933**

Amplitud ..... — **Máxima** ..... **7,774 el 7/4/914**

Bell Ville (provincia de Córdoba)

Iniciación de las observaciones 7/8/912 — **Freatímetro Nº 4. Tipo A**

OBSERVACIONES EFECTUADAS LOS DIAS 10, 20 Y 30 DE CADA MES Y MEDIA MENSUAL, RESPECTIVAMENTE

Días	Enero	Febrero	Marzo	Abril	Mayo	Junio	Julio	Agosto	Septiembre	Octubre	Noviembre	Diciembre
10	5,966	6,134	6,074	6,252	6,462	6,554	6,612	6,666	6,696	6,687	6,786	6,924
20	6,002	6,134	6,092	6,340	6,510	6,572	6,622	6,675	6,710	6,707	6,822	6,988
30	6,069	6,074	6,157	6,404	6,522	6,598	6,629	6,690	6,676	6,741	6,867	7,062
Media mensual ...	6,007	6,121	6,090	6,304	6,483	6,565	6,619	6,668	6,697	6,699	6,804	6,966

Media anual ..... **6,504** — **Mínima** ..... **4,991 el 26/4/932**

Amplitud anual ..... **1,104** — **Máxima** ..... **6,948 el 4/3/930**

OBSERVACIONES FREATIMETRICAS DEL AÑO 1937

Laboulaye (provincia de Córdoba)

Iniciación de las observaciones 19/7/913 — **Freatímetro Nº 2. Tipo A**

OBSERVACIONES EFECTUADAS LOS DIAS 10, 20 Y 30 DE CADA MES Y MEDIA MENSUAL, RESPECTIVAMENTE

Días	Enero	Febrero	Marzo	Abril	Mayo	Junio	Julio	Agosto	Septiembre	Octubre	Noviembre	Diciembre
10	5,924	6,326	6,566	6,578	6,616	6,674	6,891	6,904	6,914	6,875	6,884	6,964
20	6,098	6,430	6,496	6,596	6,631	6,806	6,897	6,908	6,896	6,826	6,906	7,016
30	6,166	6,526	6,551	6,616	6,641	6,886	6,904	6,911	6,866	6,851	6,931	7,077
Media mensual ...	6,014	6,376	6,536	6,589	6,627	6,751	6,895	6,908	6,897	6,857	6,898	7,000

Media anual ..... **6,697** — **Mínima** ..... **4,000 el 21/2/920**
Amplitud anual ..... **1,087** — **Máxima** ..... **7,081 el 31/12/937**

Pilar (provincia de Córdoba)

Iniciación de las observaciones 8/3/913 — **Freatímetro Nº 16. Tipo A**

OBSERVACIONES EFECTUADAS LOS DIAS 10, 20 Y 30 DE CADA MES Y MEDIA MENSUAL, RESPECTIVAMENTE

Días	Enero	Febrero	Marzo	Abril	Mayo	Junio	Julio	Agosto	Septiembre	Octubre	Noviembre	Diciembre
10	5,747	5,927	5,822	5,808	5,912	5,857	5,815	5,851	5,967	5,787	6,062	6,210
20	5,850	5,977	5,817	5,824	5,967	5,851	5,845	5,842	5,997	5,942	6,187	6,257
30	5,827	6,005	5,712	5,827	5,967	5,818	5,841	5,895	5,622	5,947	6,301	6,287
Media mensual ...	5,786	5,944	5,811	5,810	5,931	5,862	5,833	5,858	5,896	5,847	6,127	6,239

Media anual ..... **5,912** — **Mínima** ..... **4,628 el 9/12/922**
Amplitud anual ..... **0,649** — **Máxima** ..... **6,929 el 5/12/916**

Esperanza (provincia de Santa Fe)

Iniciación de las observaciones 7/4/913 — **Freatímetro Nº 18. Tipo A**

OBSERVACIONES EFECTUADAS LOS DIAS 10, 20 Y 30 DE CADA MES Y MEDIA MENSUAL, RESPECTIVAMENTE

Días	Enero	Febrero	Marzo	Abril	Mayo	Junio	Julio	Agosto	Septiembre	Octubre	Noviembre	Diciembre
10	8,363	8,379	8,628	8,700	8,725	8,820	8,857	8,961	9,001	9,129	9,241	9,321
20	8,369	8,386	8,651	8,694	8,773	8,839	8,849	8,941	9,034	9,161	9,248	9,356
30	8,373	8,383	8,661	8,701	8,751	8,861	8,841	8,985	9,074	9,193	9,301	9,401
Media mensual ...	8,366	8,380	8,632	8,690	8,754	8,820	8,869	8,942	9,029	9,124	9,240	9,350

Media anual ..... **8,853** — **Mínima** ..... **2,258 el 27/7/915**
Amplitud anual ..... **1,055** — **Máxima** ..... **11,099 el 22/4/930**

Buena Esperanza (provincia de San Luis)

Iniciación de las observaciones 1/8/914 — **Freatímetro Nº 14. Tipo A**

OBSERVACIONES EFECTUADAS LOS DIAS 10, 20 Y 30 DE CADA MES Y MEDIA MENSUAL, RESPECTIVAMENTE

Días	Enero	Febrero	Marzo	Abril	Mayo	Junio	Julio	Agosto	Septiembre	Octubre	Noviembre	Diciembre
10	5,79	5,83	5,86	5,88	5,88	5,85	5,85	5,84	5,83	5,85	5,88	5,92
20	5,80	5,84	5,87	5,88	5,87	5,85	5,84	5,83	5,83	5,86	5,89	5,94
30	5,81	5,85	5,88	5,89	5,86	5,85	5,84	5,83	5,83	5,86	5,90	5,95
Media mensual ...	5,80	5,83	5,87	5,88	5,87	5,85	5,84	5,83	5,83	5,85	5,88	5,93

Media anual ..... **5,860** — **Mínima** ..... **5,166 el 1/1/928**
Amplitud anual ..... **0,180** — **Máxima** ..... **6,106 el 31/12/916**

INDICE

	Pág.
Introducción	3
Datos Hidrométricos del año 1933	5
» Freatimétricos » » 1933	81
» Hidrométricos » » 1934	87
» Freatimétricos » » 1934	163
» Hidrométricos » » 1935	169
» Freatimétricos » » 1935	245
» Hidrométricos » » 1936	251
» Freatimétricos » » 1936	327
» Hidrométricos » » 1937	333
» Freatimétricos » » 1937	405